

Boletim Semanal

Semana 39 de 2017

- [O Estado](#)

Regionais de Saúde:

- [Tinguá](#)
- [Icó](#)
- [Juazeiro do Norte](#)
- [Tauá](#)
- [Crato](#)
- [Sobral](#)
- [Quixadá](#)
- [Itapipoca](#)
- [Limoeiro do Norte](#)
- [Iguatu](#)
- [Maracanaú](#)
- [Caucaia](#)
- [Brejo Santo](#)
- [Cratús](#)
- [Canindé](#)
- [Fortaleza](#)
- [Aracati](#)
- [Baturité](#)
- [Russas](#)
- [Acarauá](#)
- [Camocim](#)
- [Cascavel](#)

Municípios:

- [Tabela de Municípios](#)

[Variáveis nas Tabelas](#)

[Notas](#)

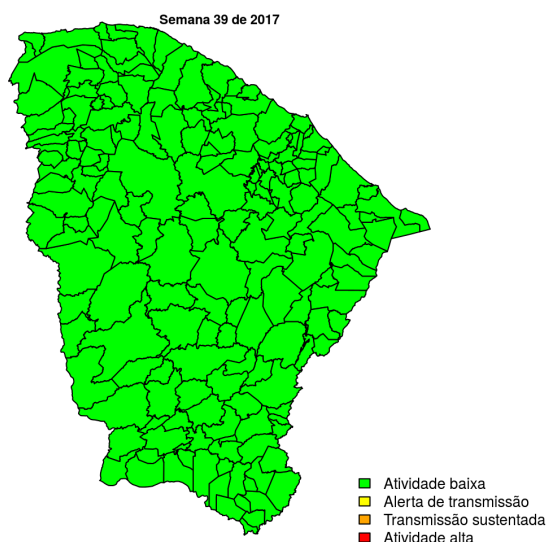
[Creditos](#)

Contato

alerta_dengue@fiocruz.br

Situação da Dengue no Estado do Ceará

Desde o início do ano, 55075 casos foram registrados no estado, sendo 404 na última semana. A figura abaixo mostra as condições de transmissão em cada município na semana epidemiológica 39-2017.



Dos 184 municípios, 184 encontram-se em nível verde, 0 em nível amarelo, 0 em nível laranja e 0 em nível vermelho referentes a semana epidemiológica 39-2017. Para informações mais atualizadas e ter acesso ao mapa interativo do estado e de outras localidades, consultar em [Info Dengue](#).

Na semana passada: 0 municípios em nível amarelo, 0 em laranja e 0 em vermelho.

O código de Cores

As cores indicam os seguintes níveis de atenção:

Verde: temperaturas amenas, baixa incidência de casos.

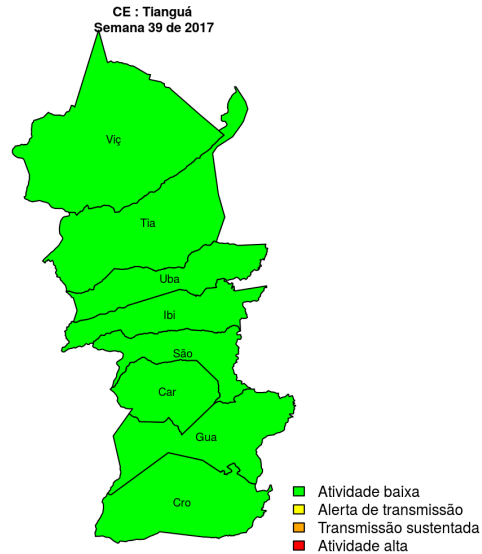
Amarelo: temperatura propícia para a população do vetor e transmissão da dengue.

Laranja: transmissão aumentada e sustentada de dengue.

Vermelho: incidência alta de dengue, acima dos 90% históricos.

Regional Tianguá

Desde o início do ano, 145 casos de dengue foram registrados na Regional de Saúde, sendo 1 na última semana.



Municípios

- Ibiapina
- Tianguá
- Guaraciaba do Norte
- Viçosa do Ceará
- Croatá
- Ubajara
- Carnaubal
- São Benedito

[Início](#)

Figura 1. Casos notificados de dengue e Índice de menção em mídia social sobre dengue na Regional Tianguá

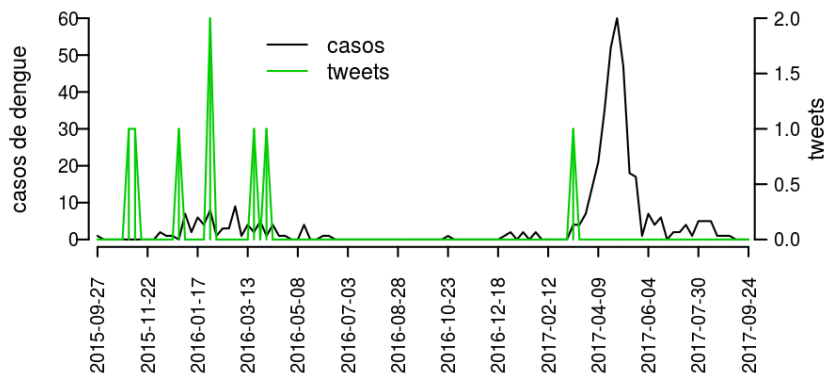


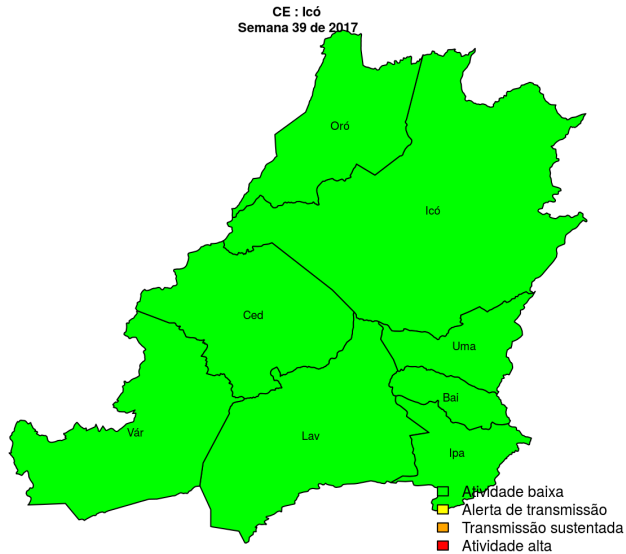
Tabela 1. Resumo das últimas seis semanas epidemiológicas na Regional Tianguá

SE	temperatura	tweet	casos notif	casos preditos
201734	24.4	0	0	
201735	24.9	0	0	
201736		0	0	
201737		0	0	
201738		0	0	
201739		0	0	

[hyperlinkvartabver descrição das variáveis](#)

Regional Icó

Desde o início do ano, 121 casos de dengue foram registrados na Regional de Saúde, sendo 0 na última semana.



Municípios

- Ipaumirim
- Orós
- Umari
- Lavras da Mangabeira
- Várzea Alegre
- Icó
- Baixio
- Cedro

Início

Figura 2. Casos notificados de dengue e Índice de menção em mídia social sobre dengue na Regional Icó

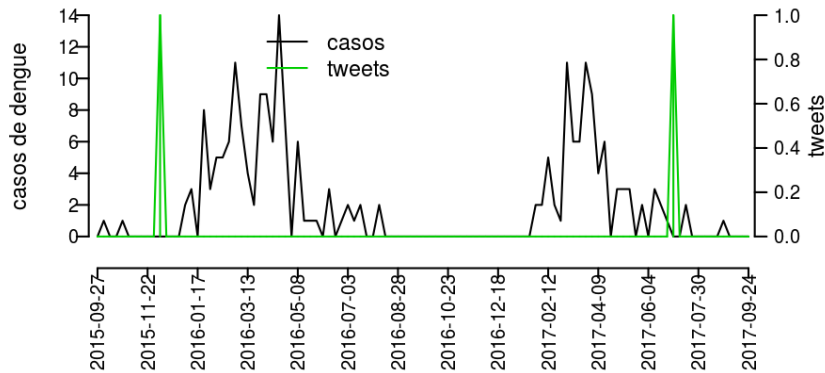


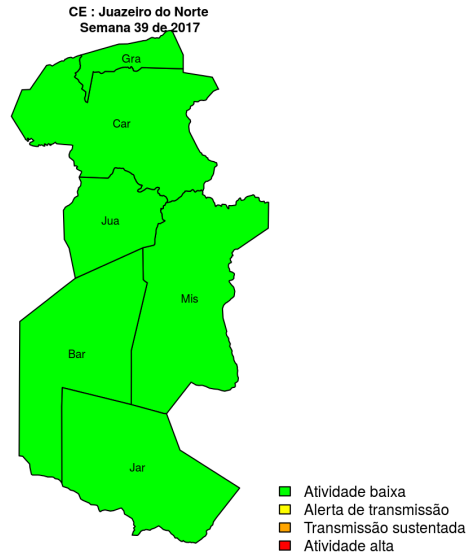
Tabela 2. Resumo das últimas seis semanas epidemiológicas na Regional Icó

SE	temperatura	tweet	casos notif	casos preditos
201734	20.4	0	2	2
201735	20.6	0	5	5
201736		0	0	0
201737		0	1	1
201738		0	0	0
201739		0	2	2

[hyperlink](#) para descrição das variáveis

Regional Juazeiro do Norte

Desde o início do ano, 226 casos de dengue foram registrados na Regional de Saúde, sendo 0 na última semana.



Municípios

- Juazeiro do Norte
- Granjeiro
- Missão Velha
- Jardim
- Barbalha
- Caririáçu

Início

Figura 3. Casos notificados de dengue e Índice de menção em mídia social sobre dengue na Regional Juazeiro do Norte

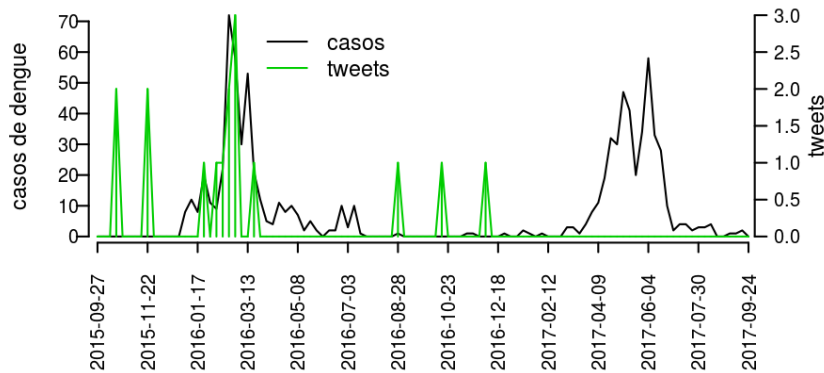


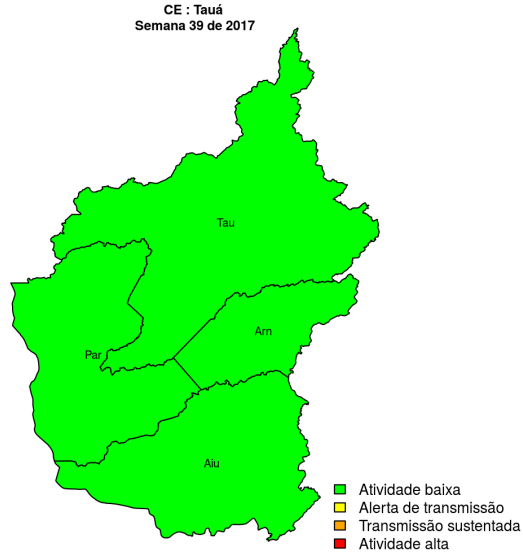
Tabela 3. Resumo das últimas seis semanas epidemiológicas na Regional Juazeiro do Norte

SE	temperatura	tweet	casos notif	casos preditos
201734	20.4	0	4	4
201735	20.6	0	0	0
201736		0	8	8
201737		0	4	4
201738		0	2	2
201739		0	1	1

[hyperlink](#) para a descrição das variáveis

Regional Tauá

Desde o início do ano, 883 casos de dengue foram registrados na Regional de Saúde, sendo 0 na última semana.



Municípios

- Arneiroz
- Parambu
- Tauá
- Aiuaba

Início

Figura 4. Casos notificados de dengue e Índice de menção em mídia social sobre dengue na Regional Tauá

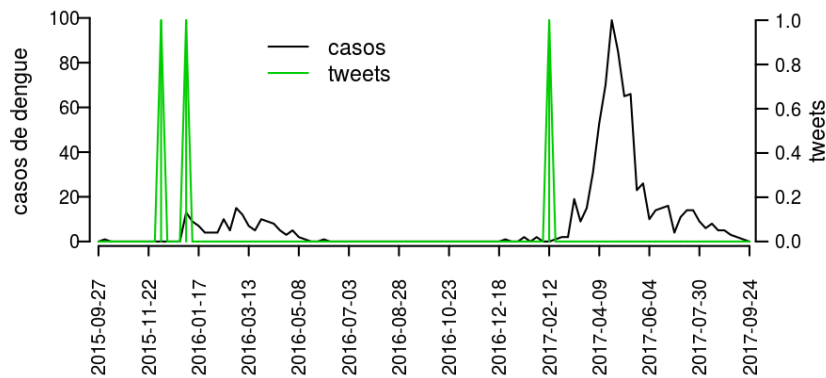


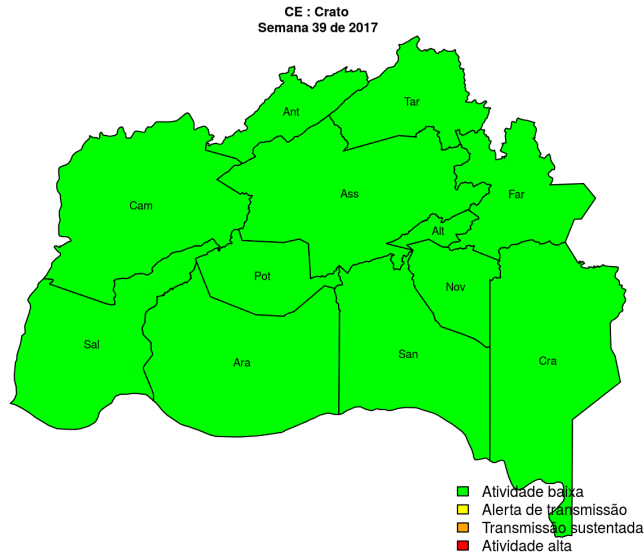
Tabela 4. Resumo das últimas seis semanas epidemiológicas na Regional Tauá

SE	temperatura	tweet	casos notif	casos preditos
201734	24.4	0	0	0
201735	23.7	0	1	1
201736		0	0	0
201737		0	2	2
201738		0	2	2
201739		0	0	0

[hyperlinkvartabver descrição das variáveis](#)

Regional Crato

Desde o início do ano, 670 casos de dengue foram registrados na Regional de Saúde, sendo 0 na última semana.



Municípios

- Campos Sales
- Farias Brito
- Nova Olinda
- Potengi
- Assaré
- Tarrafas
- Crato
- Araripe
- Salitre
- Santana do Cariri
- Altaneira
- Antonina do Norte

Início

Figura 5. Casos notificados de dengue e Índice de menção em mídia social sobre dengue na Regional Crato

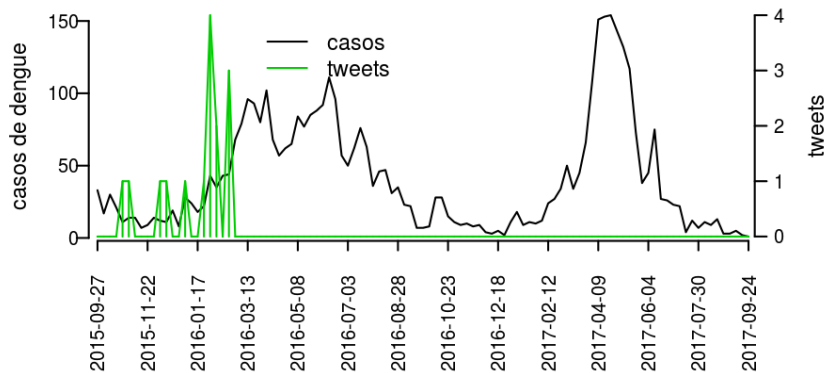


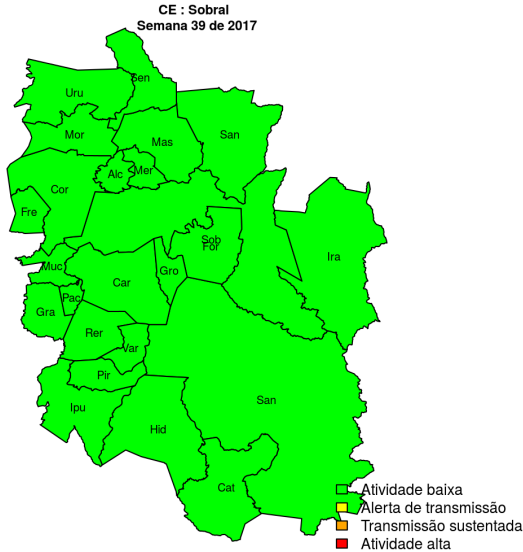
Tabela 5. Resumo das últimas seis semanas epidemiológicas na Regional Crato

SE	temperatura	tweet	casos notif	casos preditos
201734	24.4	1	1	1
201735	23.7	0	2	2
201736		0	3	3
201737		0	2	2
201738		0	3	3
201739		0	0	0

[hyperlink](#) [vartabver](#) [descrição](#) das variáveis

Regional Sobral

Desde o início do ano, 52 casos de dengue foram registrados na Regional de Saúde, sendo 0 na última semana.



Municípios

- Coreaú
- Forquilha
- Groaíras
- Ipu
- Meruoca
- Moraújo
- Pacujá
- Reriutaba
- Santa Quitéria
- Senador Sá
- Varjota
- Pires Ferreira
- Santana do Acaraú
- Sobral
- Catunda
- Mucambo
- Irauçuba
- Frecheirinha
- Massapê
- Hidrolândia
- Graça
- Uruoca
- Alcântaras
- Cariré

Início

Figura 6. Casos notificados de dengue e Índice de menção em mídia social sobre dengue na Regional Sobral

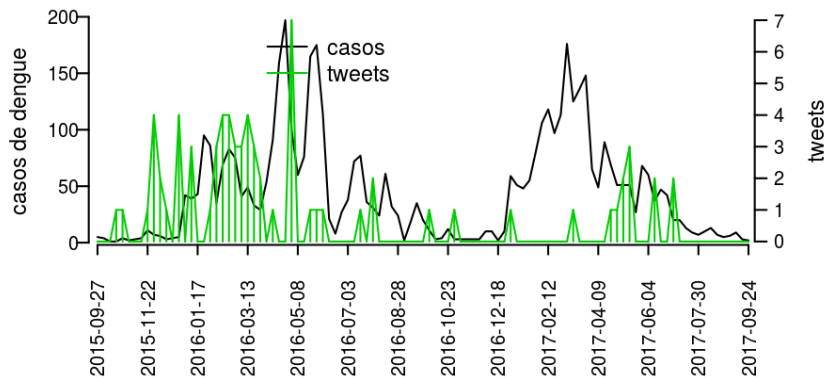


Tabela 6. Resumo das últimas seis semanas epidemiológicas na Regional Sobral

SE	temperatura	tweet	casos notif	casos preditos
201734	24.4	0	13	13
201735	24.9	0	13	13
201736		0	5	5
201737		0	11	11
201738		0	2	2
201739		1	2	2

[hyperlink](#) [vartabver](#) [descrição](#) das variáveis

Regional Quixadá

Desde o início do ano, 1118 casos de dengue foram registrados na Regional de Saúde, sendo 0 na última semana.

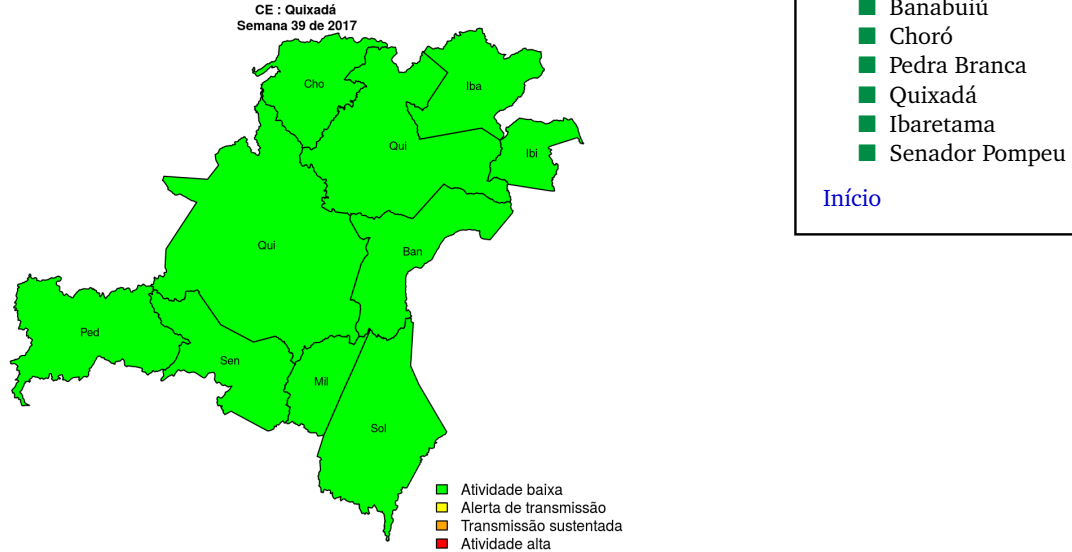


Figura 7. Casos notificados de dengue e Índice de menção em mídia social sobre dengue na Regional Quixadá

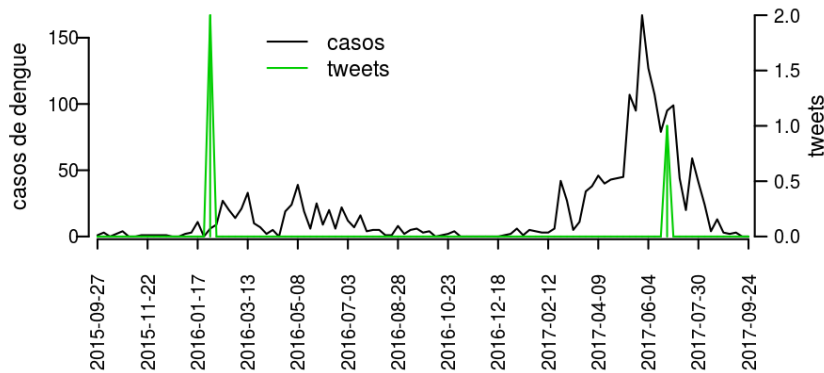


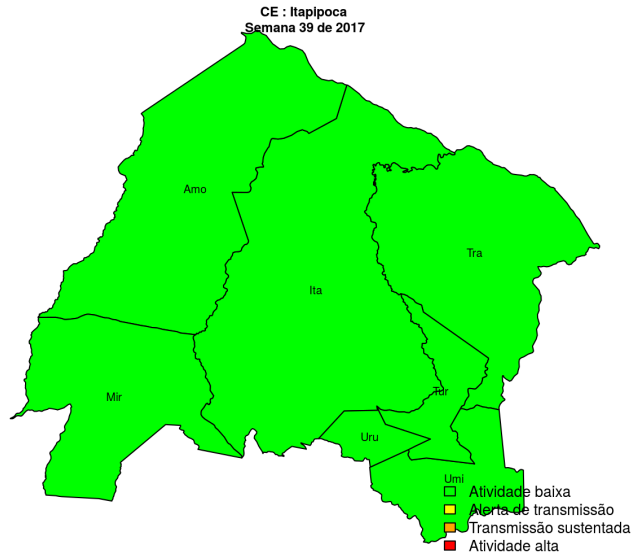
Tabela 7. Resumo das últimas seis semanas epidemiológicas na Regional Quixadá

SE	temperatura	tweet	casos notif	casos preditos
201734	24.4	0	7	7
201735	23.7	0	2	2
201736		0	0	0
201737		0	2	2
201738		0	0	0
201739		0	0	0

[hyperlinkvartabver](#) descrição das variáveis

Regional Itapipoca

Desde o início do ano, 2478 casos de dengue foram registrados na Regional de Saúde, sendo 1 na última semana.



Municípios

- Itapipoca
- Trairi
- Umirim
- Uruburetama
- Tururu
- Miraíma
- Amontada

Início

Figura 8. Casos notificados de dengue e Índice de menção em mídia social sobre dengue na Regional Itapipoca

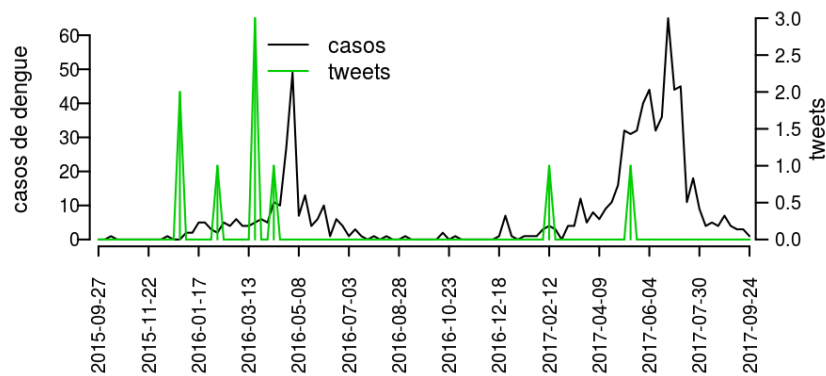


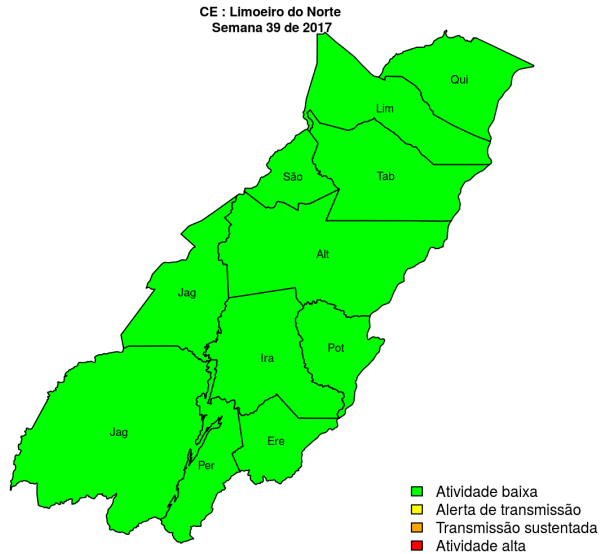
Tabela 8. Resumo das últimas seis semanas epidemiológicas na Regional Itapipoca

SE	temperatura	tweet	casos notif	casos preditos
201734	24.4	0	2	2
201735	24.9	0	0	0
201736		0	2	2
201737		0	1	1
201738		0	1	1
201739		0	3	3

[hyperlink](#) [vartabver](#) [descrição](#) das variáveis

Regional Limoeiro do Norte

Desde o início do ano, 141 casos de dengue foram registrados na Regional de Saúde, sendo 0 na última semana.



Municípios

- Jaguaribe
- Potiretama
- Iracema
- Pereiro
- Ererê
- Jaguaribara
- Limoeiro do Norte
- Quixeré
- São João do Jaguaribe
- Tabuleiro do Norte
- Alto Santo

Início

Figura 9. Casos notificados de dengue e Índice de menção em mídia social sobre dengue na Regional Limoeiro do Norte

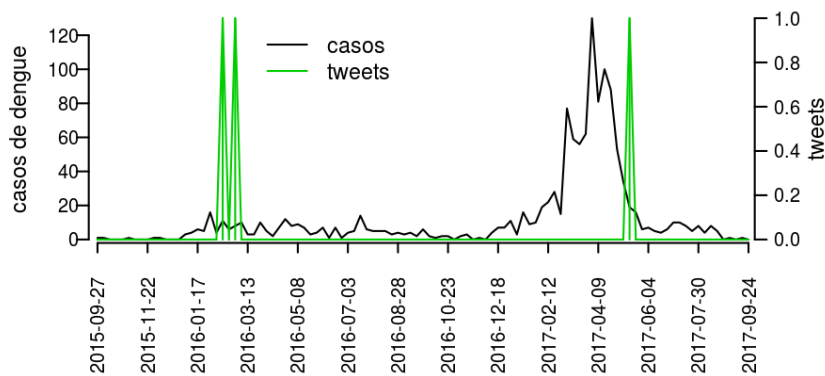


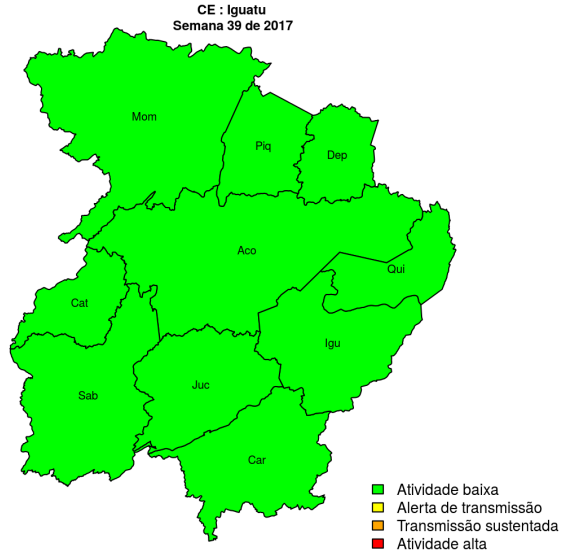
Tabela 9. Resumo das últimas seis semanas epidemiológicas na Regional Limoeiro do Norte

SE	temperatura	tweet	casos notif	casos preditos
201734	24.4	0	12	12
201735	24.9	0	7	7
201736		0	3	3
201737		0	4	4
201738		0	4	4
201739		0	5	5

[hyperlinkvartabver descrição das variáveis](#)

Regional Iguatu

Desde o início do ano, 479 casos de dengue foram registrados na Regional de Saúde, sendo 0 na última semana.



Municípios

- Jucás
- Piquet Carneiro
- Quixelô
- Catarina
- Mombaça
- Saboeiro
- Acopiara
- Iguatu
- Cariús
- Deputado Irapuan Pinheiro

Início

Figura 10. Casos notificados de dengue e Índice de menção em mídia social sobre dengue na Regional Iguatu

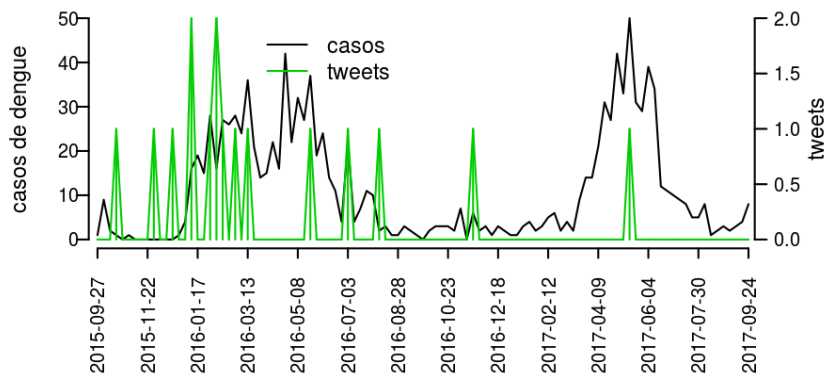


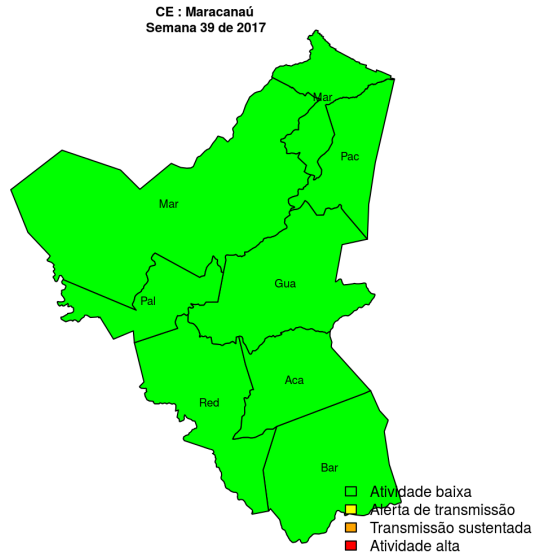
Tabela 10. Resumo das últimas seis semanas epidemiológicas na Regional Iguatu

SE	temperatura	tweet	casos notif	casos preditos
201734	20.4	0	0	0
201735	20.6	0	0	0
201736		0	0	0
201737		0	1	1
201738		0	0	0
201739		0	0	0

[hyperlink](#) [vartabver](#) [descrição](#) das variáveis

Regional Maracanaú

Desde o início do ano, 36753 casos de dengue foram registrados na Regional de Saúde, sendo 385 na última semana.



Municípios

- Maranguape
- Acarape
- Guaiúba
- Pacatuba
- Palmácia
- Barreira
- Maracanaú
- Redenção

Início

Figura 11. Casos notificados de dengue e Índice de menção em mídia social sobre dengue na Regional Maracanaú

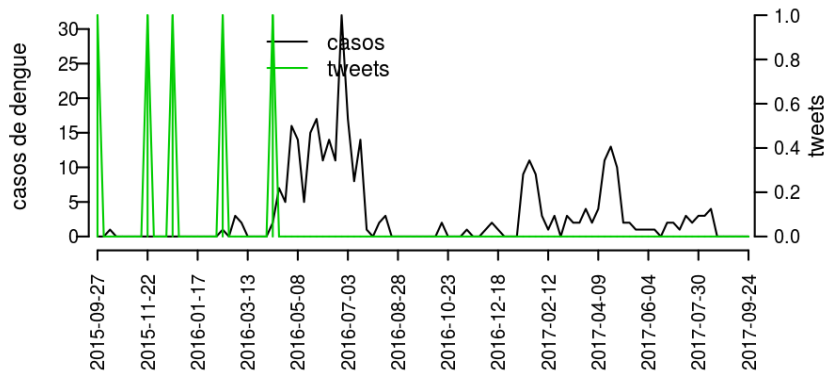


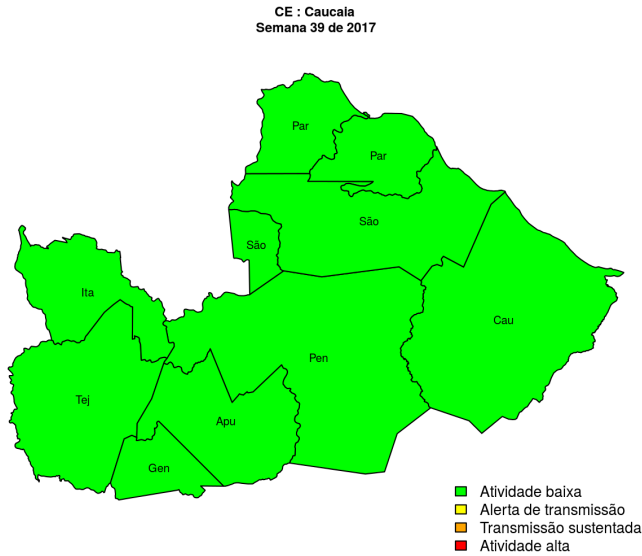
Tabela 11. Resumo das últimas seis semanas epidemiológicas na Regional Maracanaú

SE	temperatura	tweet	casos notif	casos preditos
201734	24.4	0	8	8
201735	24.9	0	8	8
201736		0	7	7
201737		0	7	7
201738		0	5	5
201739		0	3	3

[hyperlinkvartabver descrição das variáveis](#)

Regional Caucaia

Desde o início do ano, 386 casos de dengue foram registrados na Regional de Saúde, sendo 2 na última semana.



Municípios

- Paraipaba
- São Gonçalo do Amarante
- Pentecoste
- São Luís do Curu
- General Sampaio
- Caucaia
- Itapagé
- Paracuru
- Tejuçuoca
- Apuiarés

Início

Figura 12. Casos notificados de dengue e Índice de menção em mídia social sobre dengue na Regional Caucaia

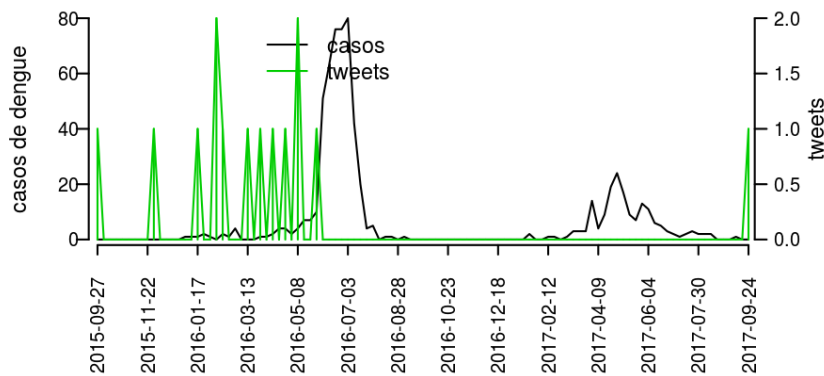


Tabela 12. Resumo das últimas seis semanas epidemiológicas na Regional Caucaia

SE	temperatura	tweet	casos notif	casos preditos
201734	24.4	0	7	7
201735	24.9	0	5	5
201736		0	2	2
201737		0	8	8
201738		0	1	1
201739		0	1	1

[hyperlinkvartabver](#) descrição das variáveis

Regional Brejo Santo

Desde o início do ano, 401 casos de dengue foram registrados na Regional de Saúde, sendo 0 na última semana.

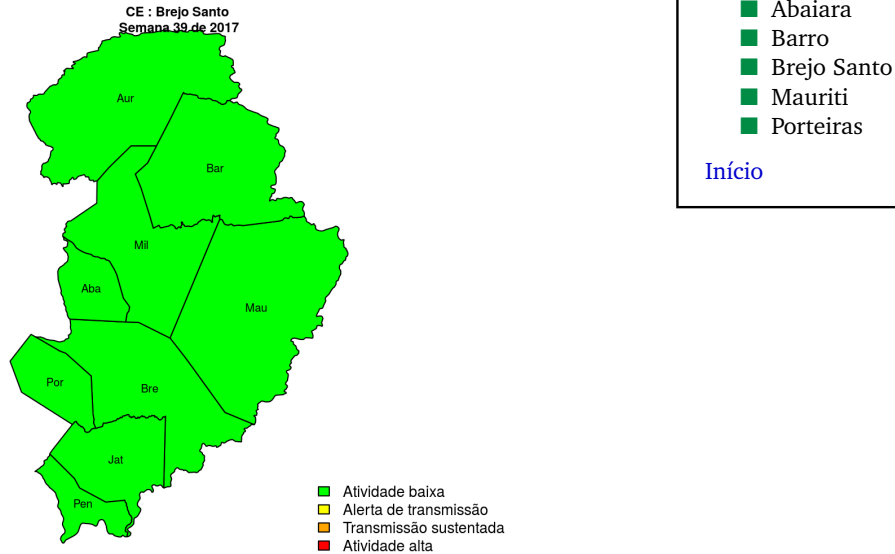


Figura 13. Casos notificados de dengue e Índice de menção em mídia social sobre dengue na Regional Brejo Santo

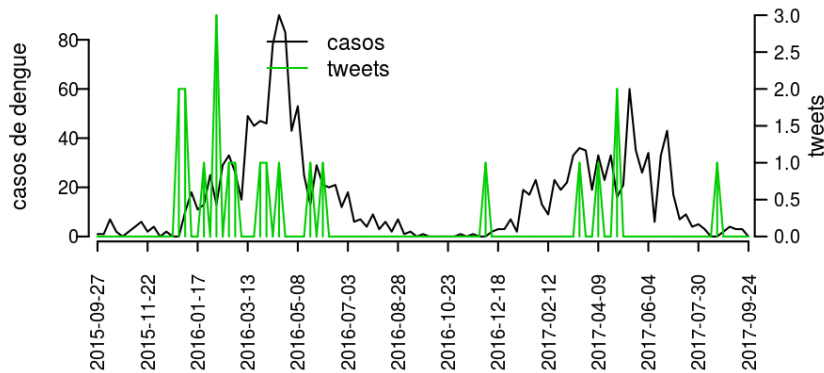


Tabela 13. Resumo das últimas seis semanas epidemiológicas na Regional Brejo Santo

SE	temperatura	tweet	casos notif	casos preditos
201734	20.4	0	5	5
201735	20.6	0	8	8
201736		0	4	4
201737		0	5	5
201738		0	1	1
201739		0	0	0

[hyperlinkvartabver descrição das variáveis](#)

Regional Cratés

Desde o início do ano, 291 casos de dengue foram registrados na Regional de Saúde, sendo 3 na última semana.

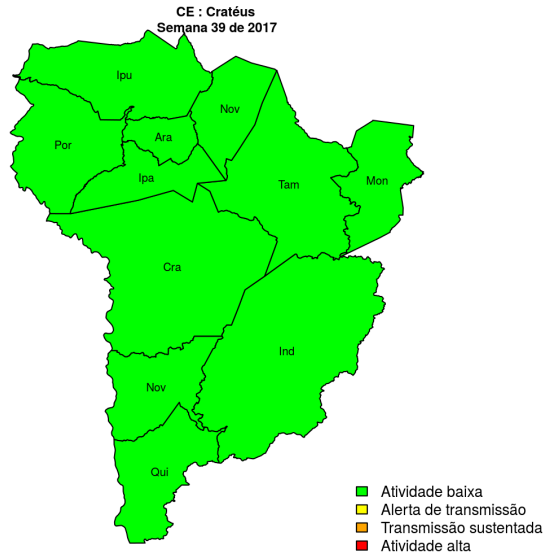


Figura 14. Casos notificados de dengue e Índice de menção em mídia social sobre dengue na Regional Cratés

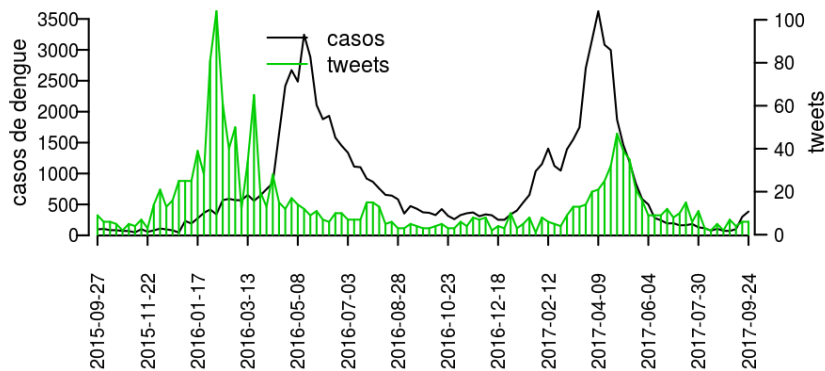


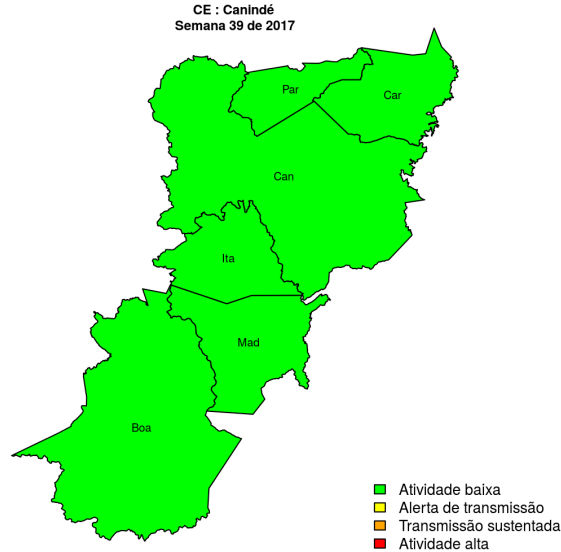
Tabela 14. Resumo das últimas seis semanas epidemiológicas na Regional Cratés

SE	temperatura	tweet	casos notif	casos preditos
201734	24.4	0	0	0
201735	23.7	0	0	0
201736		0	0	0
201737		0	1	1
201738		0	0	0
201739		0	0	0

[hyperlink](#) para descrição das variáveis

Regional Canindé

Desde o início do ano, 212 casos de dengue foram registrados na Regional de Saúde, sendo 1 na última semana.



Municípios

- Canindé
- Paramoti
- Caridade
- Itatira
- Boa Viagem
- Madalena

[Início](#)

Figura 15. Casos notificados de dengue e Índice de menção em mídia social sobre dengue na Regional Canindé

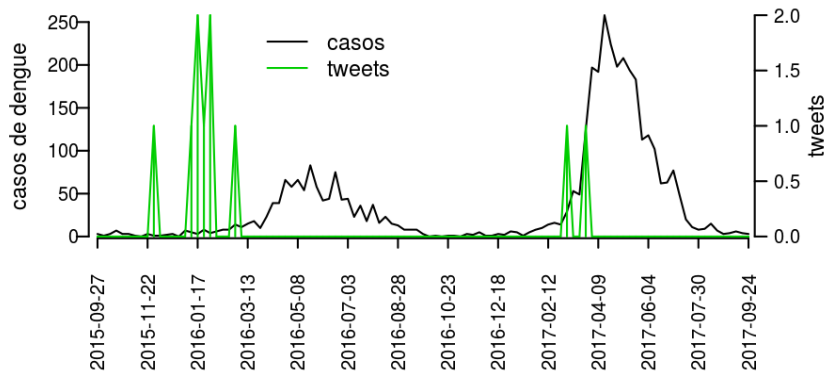


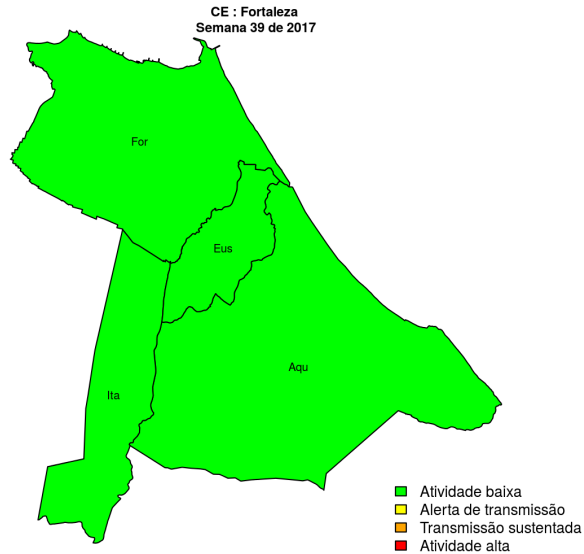
Tabela 15. Resumo das últimas seis semanas epidemiológicas na Regional Canindé

SE	temperatura	tweet	casos notif	casos preditos
201734	24.4	0	0	0
201735	23.7	0	0	0
201736		0	0	0
201737		0	0	0
201738		0	0	0
201739		0	0	0

[hyperlink](#) [vartabver](#) [descrição](#) das variáveis

Regional Fortaleza

Desde o início do ano, 1262 casos de dengue foram registrados na Regional de Saúde, sendo 5 na última semana.



Municípios

- Fortaleza
- Itaitinga
- Aquiraz
- Eusébio

Início

Figura 16. Casos notificados de dengue e Índice de menção em mídia social sobre dengue na Regional Fortaleza

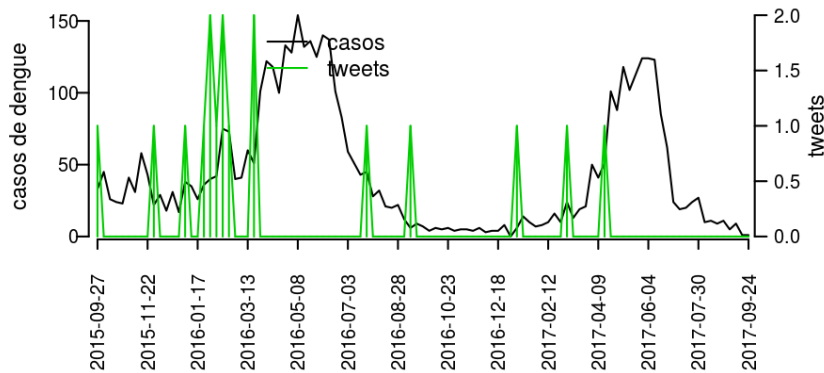


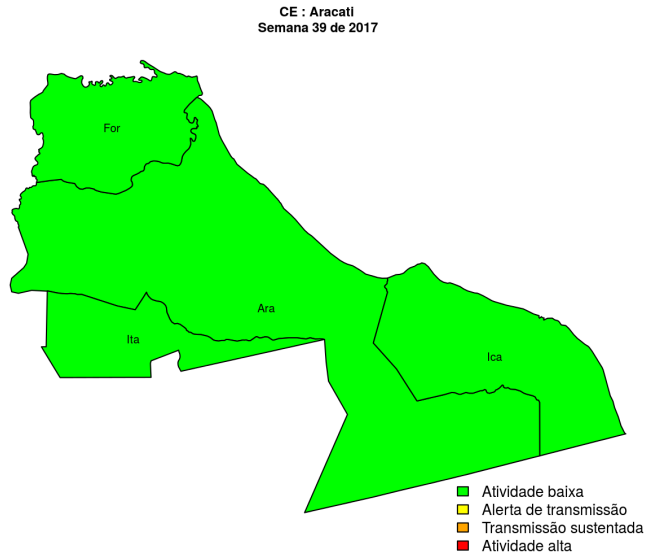
Tabela 16. Resumo das últimas seis semanas epidemiológicas na Regional Fortaleza

SE	temperatura	tweet	casos notif	casos preditos
201734	24.4	5	106	156
201735	24.9	2	74	116
201736		7	72	124
201737		4	101	201
201738		6	301	765
201739		6	385	1414

[hyperlink](#) para descrição das variáveis

Regional Aracati

Desde o início do ano, 3610 casos de dengue foram registrados na Regional de Saúde, sendo 3 na última semana.



Municípios

- Icapuí
- Fortim
- Itaipava
- Aracati

Início

Figura 17. Casos notificados de dengue e Índice de menção em mídia social sobre dengue na Regional Aracati

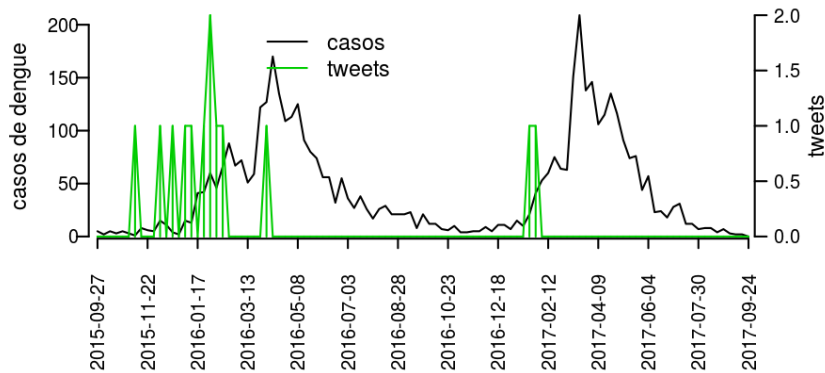


Tabela 17. Resumo das últimas seis semanas epidemiológicas na Regional Aracati

SE	temperatura	tweet	casos notif	casos preditos
201734	24.4	0	0	0
201735	24.9	0	0	0
201736		0	0	0
201737		0	0	0
201738		1	0	0
201739		0	0	0

[hyperlinkvartabver](#) descrição das variáveis

Regional Baturité

Desde o início do ano, 1304 casos de dengue foram registrados na Regional de Saúde, sendo 0 na última semana.

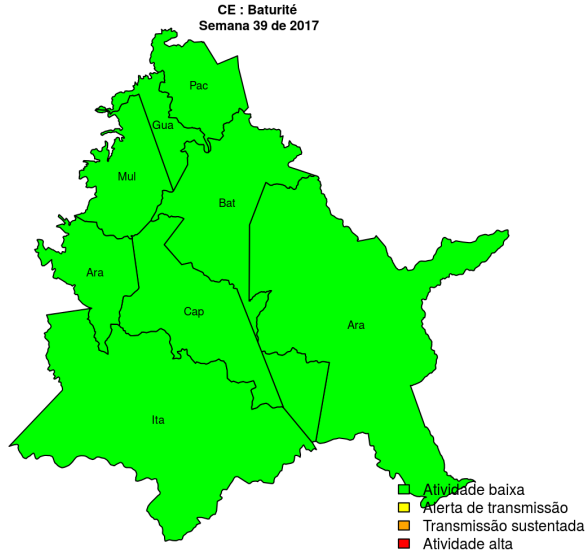


Figura 18. Casos notificados de dengue e Índice de menção em mídia social sobre dengue na Regional Baturité

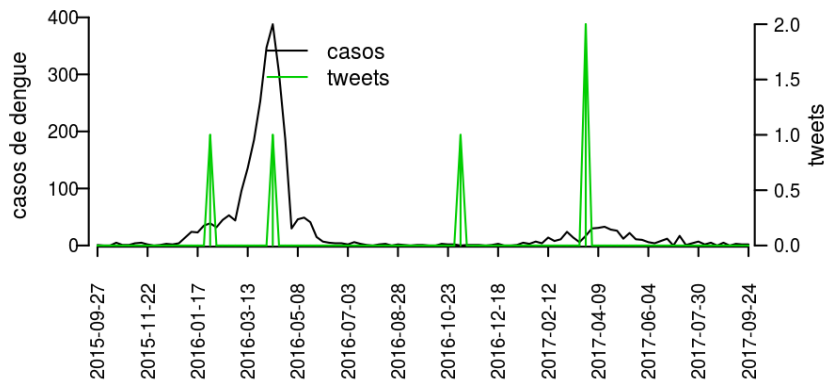


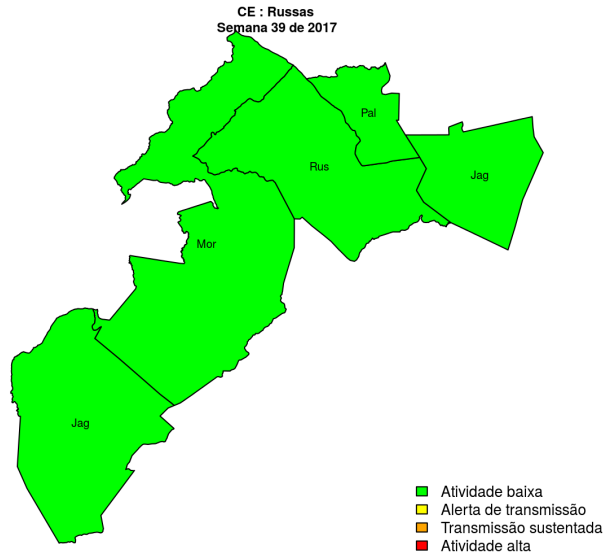
Tabela 18. Resumo das últimas seis semanas epidemiológicas na Regional Baturité

SE	temperatura	tweet	casos notif	casos preditos
201734	24.4	0	1	1
201735	24.9	0	1	1
201736		0	1	1
201737		0	0	0
201738		0	2	2
201739		0	0	0

[hyperlink](#) [vartabver](#) [descrição](#) das variáveis

Regional Russas

Desde o início do ano, 1079 casos de dengue foram registrados na Regional de Saúde, sendo 1 na última semana.



Municípios

- Jaguaruana
- Palhano
- Russas
- Morada Nova
- Jaguaretama

Início

Figura 19. Casos notificados de dengue e Índice de menção em mídia social sobre dengue na Regional Russas

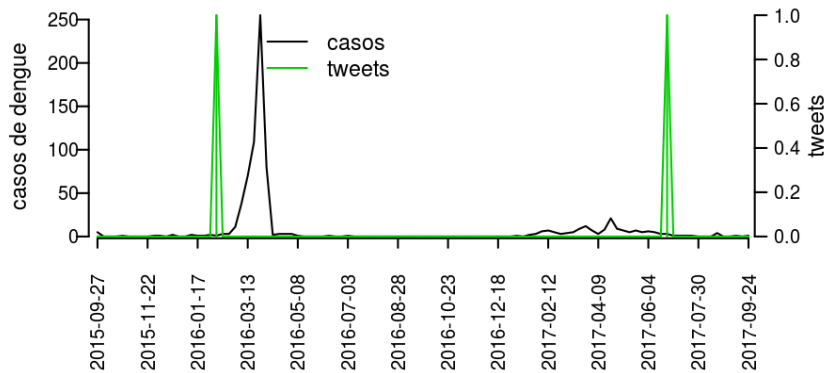


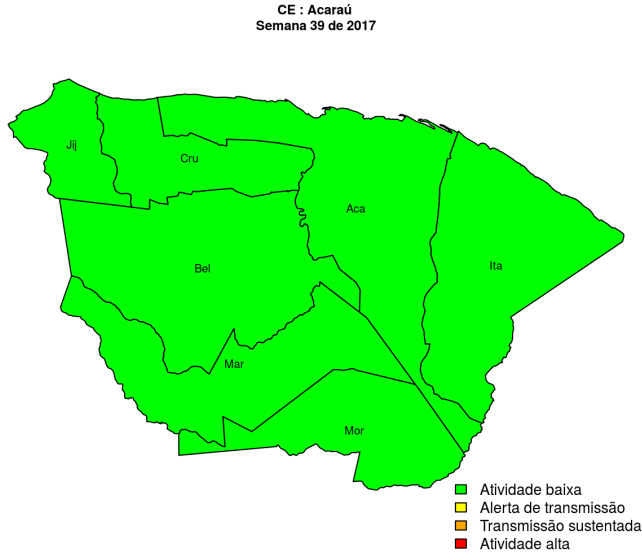
Tabela 19. Resumo das últimas seis semanas epidemiológicas na Regional Russas

SE	temperatura	tweet	casos notif	casos preditos
201734	24.4	0	14	14
201735	24.9	0	9	9
201736		0	5	5
201737		0	6	6
201738		0	5	5
201739		0	1	1

[hyperlink](#) para descrição das variáveis

Regional Acaraú

Desde o início do ano, 3296 casos de dengue foram registrados na Regional de Saúde, sendo 2 na última semana.



Municípios

- Marco
- Morrinhos
- Acaraú
- Itarema
- Cruz
- Jijoca de Jericoacoara
- Bela Cruz

Início

Figura 20. Casos notificados de dengue e Índice de menção em mídia social sobre dengue na Regional Acaraú

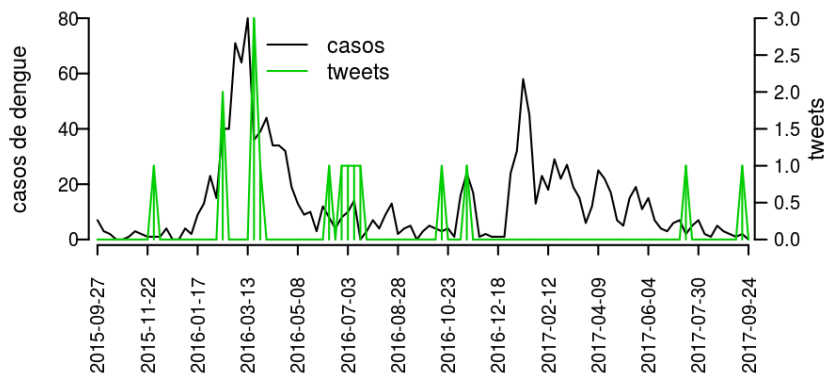


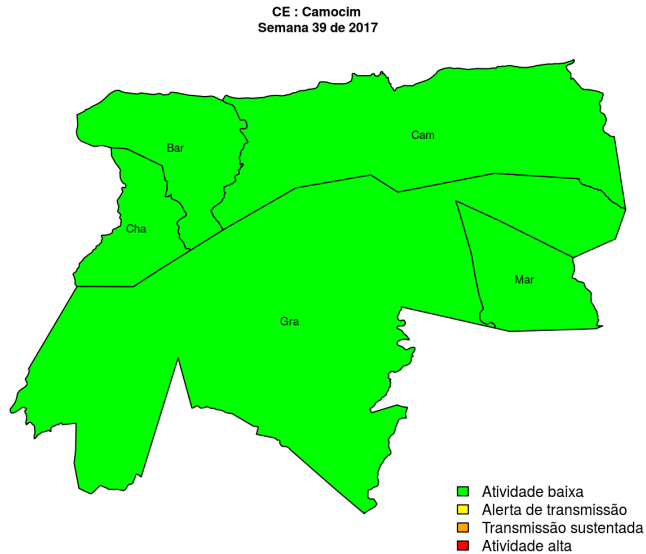
Tabela 20. Resumo das últimas seis semanas epidemiológicas na Regional Acaraú

SE	temperatura	tweet	casos notif	casos preditos
201734	24.4	0	0	0
201735	24.9	0	0	0
201736		0	1	1
201737		0	0	0
201738		0	0	0
201739		0	1	1

[hyperlinkvartabver descrição das variáveis](#)

Regional Camocim

Desde o início do ano, 167 casos de dengue foram registrados na Regional de Saúde, sendo 0 na última semana.



Municípios

- Martinópolis
- Chaval
- Camocim
- Granja
- Barroquinha

Início

Figura 21. Casos notificados de dengue e Índice de menção em mídia social sobre dengue na Regional Camocim

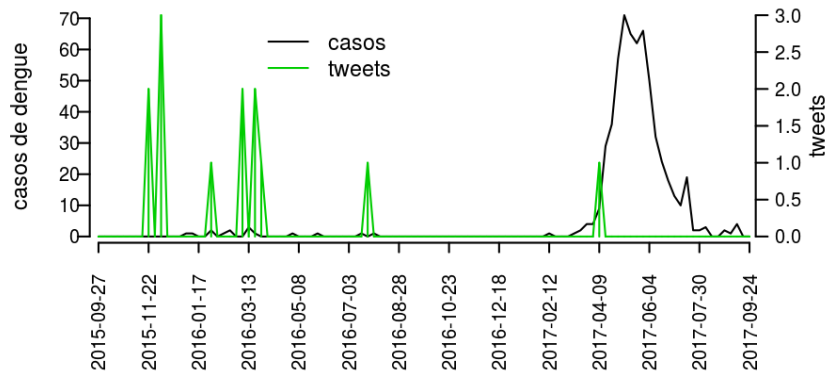


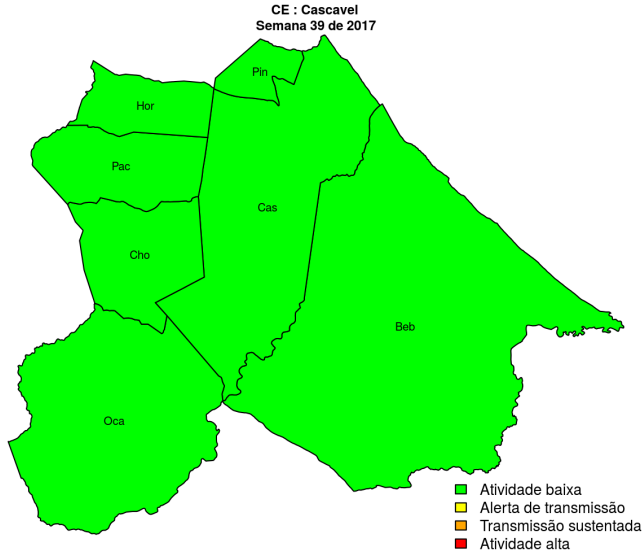
Tabela 21. Resumo das últimas seis semanas epidemiológicas na Regional Camocim

SE	temperatura	tweet	casos notif	casos preditos
201734	24.4	0	5	5
201735	24.9	0	1	1
201736		0	1	1
201737		0	1	1
201738		0	3	3
201739		0	0	0

[hyperlinkvartabver](#) descrição das variáveis

Regional Cascavel

Desde o início do ano, 1 casos de dengue foram registrados na Regional de Saúde, sendo 0 na última semana.



Municípios

- Horizonte
- Beberibe
- Chorozinho
- Pacajus
- Pindoretama
- Cascavel
- Ocara

Início

Figura 22. Casos notificados de dengue e Índice de menção em mídia social sobre dengue na Regional Cascavel

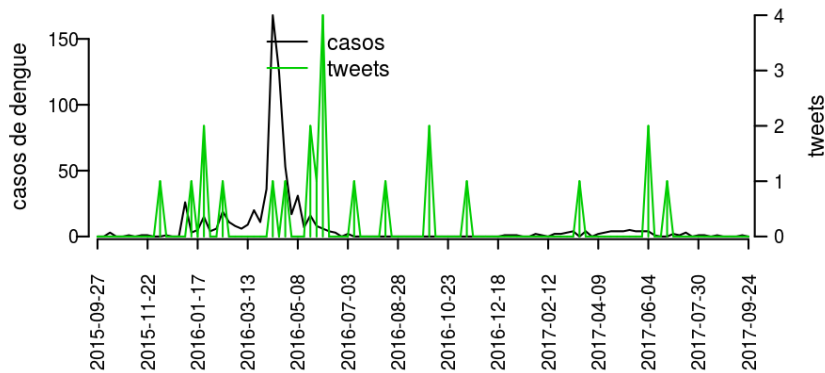


Tabela 22. Resumo das últimas seis semanas epidemiológicas na Regional Cascavel

SE	temperatura	tweet	casos notif	casos preditos
201734	24.4	0	0	0
201735	24.9	0	0	0
201736		0	0	0
201737		0	0	0
201738		0	0	0
201739		0	0	0

[hyperlink](#) [vartabver](#) [descrição](#) das variáveis

Resumo da situação epidemiológica da dengue nos municípios de Ceará, na semana 39 de 2017

Município	Regional	Temperatura	Tweets	Casos	Incidencia	Rt	Nível
Guaraciaba do Norte	Tianguá		0	0			verde
Guaramiranga	Baturité		0	0	0.0	0.0	verde
Hidrolândia	Sobral		0	0	0.0	0.0	verde
Brejo Santo	Brejo Santo		0	0	0.0	0.0	verde
Camocim	Camocim		0	0	0.0	0.0	verde
Campos Sales	Crato		0	0	0.0	0.0	verde
Canindé	Canindé		0	0	0.0	0.0	verde
Capistrano	Baturité		0	0	0.0	0.0	verde
Caridade	Canindé		0	0	0.0		verde
Cariré	Sobral		0	0	0.0	0.0	verde
Caririaçu	Juazeiro do Norte		0	0	0.0	0.0	verde
Cariús	Iguatu		0	0	0.0		verde
Carnaubal	Tianguá		0	0			verde
Cascavel	Cascavel		0	0	0.0	0.0	verde
Catarina	Iguatu		0	0	0.0	0.0	verde
Catunda	Sobral		0	0	0.0		verde
Caucaia	Caucaia		0	1	0.3	0.3	verde
Cedro	Icó		0	0	0.0		verde
Chaval	Camocim		0	0	0.0		verde
Choró	Quixadá		0	0	0.0	0.0	verde
Chorozinho	Cascavel		0	0	0.0	0.0	verde
Coreaú	Sobral		0	0	0.0	0.0	verde
Crateús	Cratús		0	0	0.0	0.0	verde
Crato	Crato		0	0	0.0	0.0	verde
Croatá	Tianguá		0	0			verde
Cruz	Acaraú		0	1	4.2	12.1	verde
Deputado Irapuan Pinheiro	Iguatu		0	0	0.0	0.0	verde
Ererê	Limoeiro do Norte		0	0	0.0		verde
Eusébio	Fortaleza		0	0	0.0	0.0	verde
Farias Brito	Crato		0	0	0.0	0.0	verde
Forquilha	Sobral		0	0	0.0	0.0	verde
Fortaleza	Fortaleza		6	385	54.2	3.5	verde
Fortim	Aracati		0	0	0.0	0.0	verde
Frecheirinha	Sobral		0	0	0.0	0.0	verde
General Sampaio	Caucaia		0	0	0.0		verde
Graça	Sobral		0	0	0.0		verde
Granja	Camocim		0	0	0.0	0.0	verde
Granjeiro	Juazeiro do Norte		0	0	0.0		verde
Groaíras	Sobral		0	0	0.0	0.0	verde
Guaiúba	Maracanaú		0	0	0.0	0.0	verde
Abaiara	Brejo Santo			0	0.0	0.0	verde
Acarape	Maracanaú			0	0.0	0.0	verde
Acaraú	Acaraú			0	0.0	0.0	verde
Acopiara	Iguatu			0	0.0	0.0	verde
Aiuaba	Tauá			0	0.0	0.0	verde
Alcântaras	Sobral			1	8.8	2.1	verde
Altaneira	Crato			0	0.0	0.0	verde
Alto Santo	Limoeiro do Norte			0	0.0	0.0	verde
Amontada	Itapipoca			0	0.0		verde
Antonina do Norte	Crato			0	0.0	0.0	verde
Apuiarés	Caucaia			0	0.0		verde
Aquiraz	Fortaleza			0	0.0	0.0	verde

Continua na próxima página

Município	Regional	Temperatura	Tweets	Casos	Incidencia	Rt	Nível
Aracati	Aracati			0	0.0	0.0	verde
Aracoiaba	Baturité			0	0.0	0.0	verde
Ararendá	Cratús			0	0.0	0.0	verde
Araripe	Crato			0	0.0	0.0	verde
Aratuba	Baturité			0	0.0	0.0	verde
Arneiroz	Tauá			0	0.0		verde
Assaré	Crato			0	0.0		verde
Aurora	Brejo Santo			0	0.0	0.0	verde
Baixio	Icó			0	0.0	0.0	verde
Banabuiú	Quixadá			0	0.0	0.0	verde
Barbalha	Juazeiro do Norte			0	0.0	0.0	verde
Barreira	Maracanaú			0	0.0	0.0	verde
Barro	Brejo Santo			0	0.0	0.0	verde
Barroquinha	Camocim		0	0	0.0	0.0	verde
Baturité	Baturité		0	0	0.0	0.0	verde
Beberibe	Cascavel		0	0	0.0	0.0	verde
Bela Cruz	Acaraú		0	0	0.0	0.0	verde
Boa Viagem	Canindé		0	0	0.0	0.0	verde
Horizonte	Cascavel		0	0	0.0	0.0	verde
Ibaretama	Quixadá		0	0	0.0		verde
Ibiapina	Tianguá		0	0			verde
Ibicuitinga	Quixadá		0	0	0.0	0.0	verde
Icapuí	Aracati		0	0	0.0	0.0	verde
Icó	Icó			0	0.0	0.0	verde
Iguatu	Iguatu			0	0.0	0.0	verde
Independência	Cratús			0	0.0	0.0	verde
Ipaporanga	Cratús			0	0.0	0.0	verde
Ipaumirim	Icó			0	0.0		verde
Ipu	Sobral			0	0.0	0.0	verde
Ipueiras	Cratús			0	0.0	0.0	verde
Iracema	Limoeiro do Norte			0	0.0	0.0	verde
Irauçuba	Sobral			0	0.0	0.0	verde
Itaiçaba	Aracati			0	0.0	0.0	verde
Itaitinga	Fortaleza			0	0.0	0.0	verde
Itapagé	Caucaia			0	0.0	0.0	verde
Itapipoca	Itapipoca			3	2.4	2.3	verde
Itapiúna	Baturité			0	0.0	0.0	verde
Itarema	Acaraú			0	0.0	0.0	verde
Itatira	Canindé			0	0.0	0.0	verde
Jaguetama	Russas			1	5.6	0.7	verde
Jaguaribara	Limoeiro do Norte			0	0.0	0.0	verde
Jaguaribe	Limoeiro do Norte			5	14.5	2.5	verde
Jaguaruana	Russas			0	0.0	0.0	verde
Jardim	Juazeiro do Norte			0	0.0	0.0	verde
Jati	Brejo Santo			0	0.0		verde
Jijoca de Jericoacoara	Acaraú			0	0.0	0.0	verde
Juazeiro do Norte	Juazeiro do Norte			1	0.4	0.5	verde
Jucás	Iguatu			0	0.0		verde
Lavras da Mangabeira	Icó			2	6.4	2.7	verde
Limoeiro do Norte	Limoeiro do Norte			0	0.0	0.0	verde
Madalena	Canindé			0	0.0		verde
Maracanaú	Maracanaú			0	0.0	0.0	verde
Maranguape	Maracanaú			3	2.4	0.7	verde
Marco	Acaraú			0	0.0	0.0	verde
Martinópolis	Camocim			0	0.0	0.0	verde

Continua na próxima página

Município	Regional	Temperatura	Tweets	Casos	Incidencia	Rt	Nível
Massapê	Sobral			0	0.0	0.0	verde
Mauriti	Brejo Santo			0	0.0	0.0	verde
Meruoca	Sobral			0	0.0	0.0	verde
Milagres	Brejo Santo			0	0.0	0.0	verde
Milhã	Quixadá			0	0.0		verde
Miraíma	Itapipoca			0	0.0		verde
Missão Velha	Juazeiro do Norte			0	0.0	0.0	verde
Mombaça	Iguatu			0	0.0		verde
Monsenhor Tabosa	Cratús			0	0.0		verde
Morada Nova	Russas			0	0.0	0.0	verde
Moraújo	Sobral			0	0.0		verde
Morrinhos	Acaraú			0	0.0		verde
Mucambo	Sobral			0	0.0	0.0	verde
Mulungu	Baturité			0	0.0	0.0	verde
Nova Olinda	Crato			0	0.0		verde
Nova Russas	Cratús			0	0.0	0.0	verde
Novo Oriente	Cratús			0	0.0	0.0	verde
Ocara	Cascavel			0	0.0	0.0	verde
Orós	Icó		0	0	0.0	0.0	verde
Pacajus	Cascavel		0	0	0.0	0.0	verde
Pacatuba	Maracanaú		0	0	0.0	0.0	verde
Pacoti	Baturité		0	0	0.0	0.0	verde
Pacujá	Sobral		0	0	0.0		verde
Palhano	Russas		0	0	0.0	0.0	verde
Palmácia	Maracanaú		0	0	0.0		verde
Paracuru	Caucaia		0	0	0.0		verde
Paraipaba	Caucaia		0	0	0.0		verde
Parambu	Tauá		0	0	0.0	0.0	verde
Paramoti	Canindé		0	0	0.0		verde
Pedra Branca	Quixadá		0	0	0.0	0.0	verde
Penaforte	Brejo Santo		0	0	0.0		verde
Pentecoste	Caucaia		0	0	0.0	0.0	verde
Pereiro	Limoeiro do Norte		0	0	0.0	0.0	verde
Pindoretama	Cascavel		0	0	0.0	0.0	verde
Piquet Carneiro	Iguatu		0	0	0.0	0.0	verde
Pires Ferreira	Sobral		0	0	0.0		verde
Poranga	Cratús		0	0	0.0	0.0	verde
Porteiras	Brejo Santo		0	0	0.0		verde
Potengi	Crato		0	0	0.0	0.0	verde
Potiretama	Limoeiro do Norte		0	0	0.0	0.0	verde
Quiterianópolis	Cratús		0	0	0.0		verde
Quixadá	Quixadá		0	0	0.0	0.0	verde
Quixelô	Iguatu		0	0	0.0	0.0	verde
Quixeramobim	Quixadá		0	0	0.0	0.0	verde
Quixeré	Limoeiro do Norte		0	0	0.0	0.0	verde
Redenção	Maracanaú		0	0	0.0	0.0	verde
Reriutaba	Sobral		0	0	0.0	0.0	verde
Russas	Russas		0	0	0.0	0.0	verde
Saboeiro	Iguatu		0	0	0.0		verde
Salitre	Crato		0	0	0.0		verde
Santana do Acaraú	Sobral		0	0	0.0	0.0	verde
Santana do Cariri	Crato		0	0	0.0	0.0	verde
Santa Quitéria	Sobral		1	0	0.0	0.0	verde
São Benedito	Tianguá		0	0			verde
São Gonçalo do Amarante	Caucaia		0	0	0.0	0.0	verde

Continua na próxima página

Município	Regional	Temperatura	Tweets	Casos	Incidencia	Rt	Nivel
São João do Jaguaribe	Limoeiro do Norte		0	0	0.0	0.0	verde
São Luís do Curu	Caucaia		0	0	0.0	0.0	verde
Senador Pompeu	Quixadá		0	0	0.0	0.0	verde
Senador Sá	Sobral		0	0	0.0		verde
Sobral	Sobral		0	1	0.5	0.2	verde
Solonópole	Quixadá		0	0	0.0	0.0	verde
Tabuleiro do Norte	Limoeiro do Norte		0	0	0.0	0.0	verde
Tamboril	Cratés		0	0	0.0		verde
Tarrafas	Crato		0	0	0.0		verde
Tauá	Tauá		0	0	0.0	0.0	verde
Tejuçuoca	Caucaia		0	0	0.0		verde
Tianguá	Tianguá		0	0			verde
Trairi	Itapipoca		0	0	0.0	0.0	verde
Tururu	Itapipoca		0	0	0.0	0.0	verde
Ubajara	Tianguá		0	0			verde
Umari	Icó		0	0	0.0	0.0	verde
Umirim	Itapipoca		0	0	0.0	0.0	verde
Uruburetama	Itapipoca		0	0	0.0		verde
Uruoca	Sobral		0	0	0.0	0.0	verde
Varjota	Sobral		0	0	0.0	0.0	verde
Várzea Alegre	Icó		0	0	0.0	0.0	verde
Viçosa do Ceará	Tianguá		0	0			verde

[Início](#)

Lista das variáveis apresentadas nas tabelas:

SE = semana epidemiológica

Temperatura = média das temperaturas mínimas da semana

Tweet = número de tweets indicativos de casos de dengue na cidade

Casos notif = casos notificados de dengue

Casos preditos = número de casos estimados após correção pelo atraso de notificação

ICmin = número mínimo de casos estimados (IC 95%)

ICmax = número máximo de casos estimados (IC 95%)

Rt = número reprodutivo efetivo (> 1 indica aumento de casos transmissão)

p(Rt1) = probabilidade do número reprodutivo ser maior que 1 (> 0.95 indica aumento significativo de casos)

Incidência = incidência por 100.000 habitantes

Nível = cor do alerta (verde, amarelo, laranja, vermelho)

Notas

- Os dados do SINAN mais recentes ainda não foram totalmente digitados. Estimamos o número esperado de casos notificados considerando o tempo até os casos serem digitados.
- Os dados de tweets são gerados pelo Observatório de Dengue (UFMG). Os tweets são processados para exclusão de informes e outros temas relacionados a dengue.
- Algumas vezes, os casos da última semana ainda não estão disponíveis, nesse caso, usa-se uma estimativa com base na tendência de variação da série.

Créditos

Este é um projeto desenvolvido com apoio da SVS/MS em parceria com:

- Programa de Computação Científica, Fundação Oswaldo Cruz, Rio de Janeiro.
- Escola de Matemática Aplicada, Fundação Getúlio Vargas.
- Secretarias Estaduais, Municipais e Regionais de Saúde.
- Observatório de Dengue da UFMG

[Início](#)

Para mais detalhes sobre o sistema de alerta InfoDengue, consultar: <http://info.dengue.mat.br>

Para acessar os boletins gerados pelo sistema de alerta InfoDengue, consultar: <http://info.dengue.mat.br/relatorios/>

Contato: alerta_dengue@fiocruz.br