

## Boletim Semanal

Semana 46 de 2017

- [O Estado](#)

### Regionais de Saúde:

- [Tianguá](#)
- [Icó](#)
- [Juazeiro do Norte](#)
- [Tauá](#)
- [Crato](#)
- [Sobral](#)
- [Quixadá](#)
- [Itapipoca](#)
- [Limoeiro do Norte](#)
- [Iguatu](#)
- [Maracanaú](#)
- [Caucaia](#)
- [Brejo Santo](#)
- [Cratús](#)
- [Canindé](#)
- [Fortaleza](#)
- [Aracati](#)
- [Baturité](#)
- [Russas](#)
- [Acarauá](#)
- [Camocim](#)
- [Cascavel](#)

### Municípios:

- [Tabela de Municípios](#)

[Variáveis nas Tabelas](#)

[Notas](#)

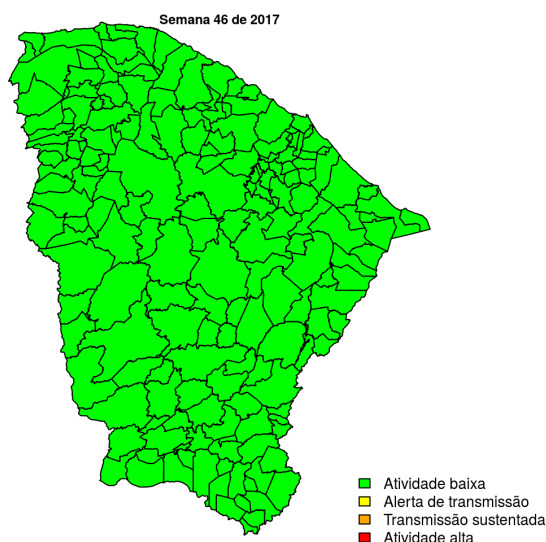
[Creditos](#)

### Contato

[alerta\\_dengue@fiocruz.br](mailto:alerta_dengue@fiocruz.br)

## Situação da Dengue no Estado do Ceará

Desde o início do ano, 58477 casos foram registrados no estado, sendo 64 na última semana. A figura abaixo mostra as condições de transmissão em cada município na semana epidemiológica 46-2017.



Dos 184 municípios, 184 encontram-se em nível verde, 0 em nível amarelo, 0 em nível laranja e 0 em nível vermelho referentes a semana epidemiológica 46-2017. Para informações mais atualizadas e ter acesso ao mapa interativo do estado e de outras localidades, consultar em [Info Dengue](#).

**Na semana passada:** 0 municípios em nível amarelo, 0 em laranja e 0 em vermelho.

### O código de Cores

As cores indicam os seguintes níveis de atenção:

**Verde:** temperaturas amenas, baixa incidência de casos.

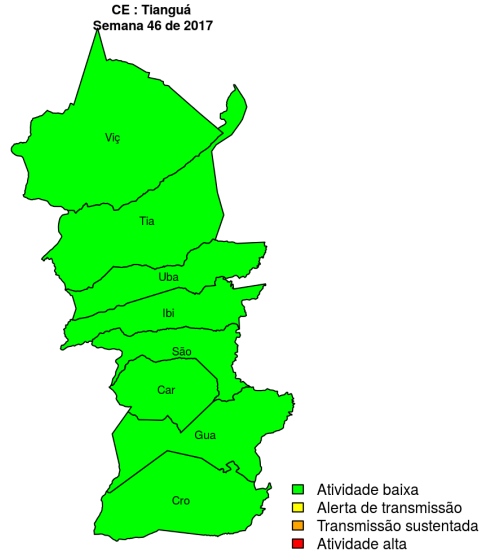
**Amarelo:** temperatura propícia para a população do vetor e transmissão da dengue.

**Laranja:** transmissão aumentada e sustentada de dengue.

**Vermelho:** incidência alta de dengue, acima dos 90% históricos.

## Regional Tianguá

Desde o início do ano, 168 casos de dengue foram registrados na Regional de Saúde, sendo 0 na última semana.

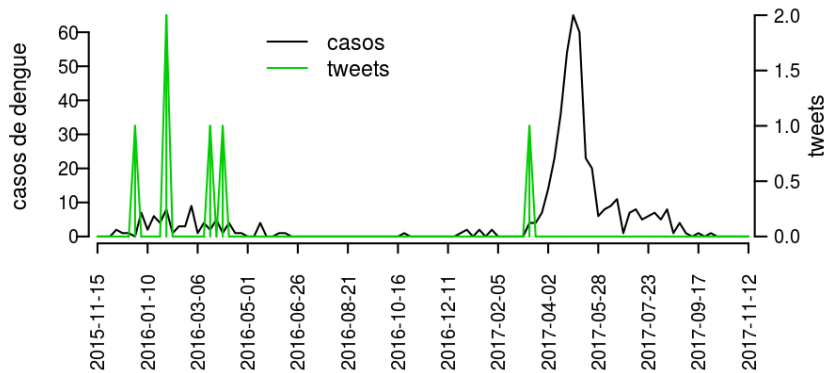


### Municípios

- Ibiapina
- Tianguá
- Guaraciaba do Norte
- Viçosa do Ceará
- Croatá
- Ubajara
- Carnaubal
- São Benedito

[Início](#)

**Figura 1.** Casos notificados de dengue e Índice de menção em mídia social sobre dengue na Regional Tianguá



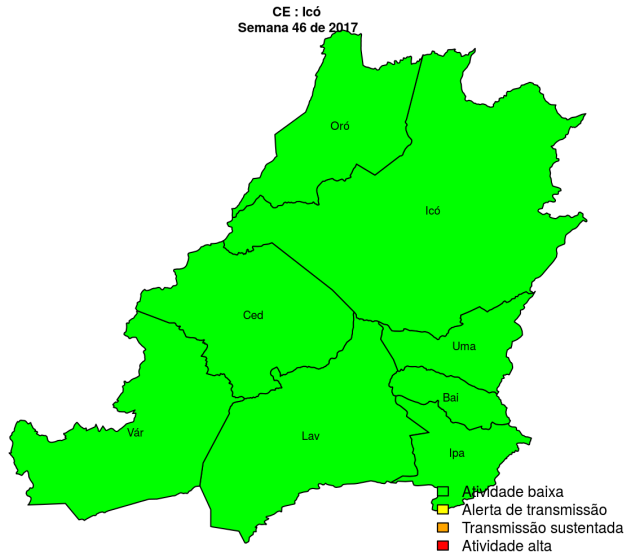
**Tabela 1.** Resumo das últimas seis semanas epidemiológicas na Regional Tianguá

SE	temperatura	tweet	casos notif	casos preditos
201741	25.6	0	0	
201742	25.6	0	0	
201743	25.7	0	1	
201744	25.7	0	0	
201745	25.9	0	0	
201746	25.9	1	0	

[hyperlinkvartabver descrição das variáveis](#)

## Regional Icó

Desde o início do ano, 154 casos de dengue foram registrados na Regional de Saúde, sendo 0 na última semana.

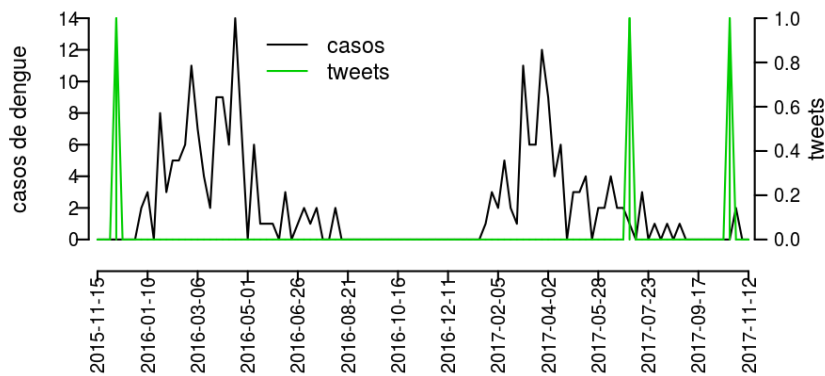


### Municípios

- Ipaumirim
- Orós
- Umari
- Lavras da Mangabeira
- Várzea Alegre
- Icó
- Baixio
- Cedro

Início

**Figura 2.** Casos notificados de dengue e Índice de menção em mídia social sobre dengue na Regional Icó



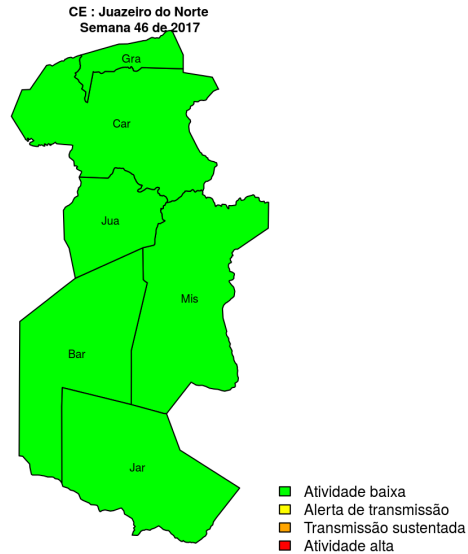
**Tabela 2.** Resumo das últimas seis semanas epidemiológicas na Regional Icó

SE	temperatura	tweet	casos notif	casos preditos
201741	22.5	0	0	0
201742	23.5	0	1	1
201743	23.0	0	3	3
201744	23.0	0	9	10
201745	24.1	0	4	4
201746	24.7	0	1	1

[hyperlinkvartabver descrição das variáveis](#)

## Regional Juazeiro do Norte

Desde o início do ano, 261 casos de dengue foram registrados na Regional de Saúde, sendo 2 na última semana.

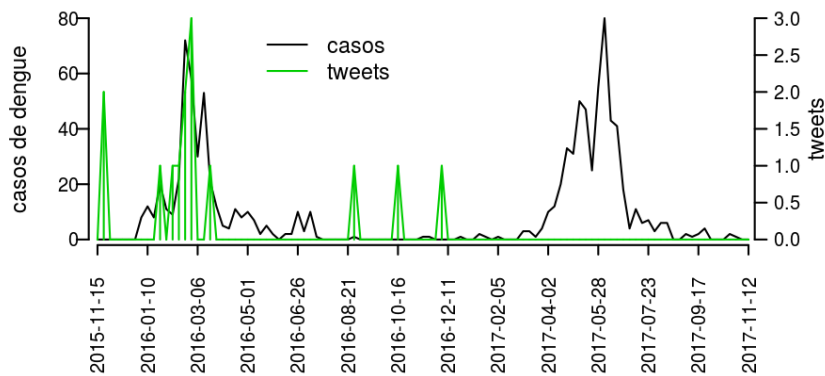


### Municípios

- Juazeiro do Norte
- Granjeiro
- Missão Velha
- Jardim
- Barbalha
- Caririagu

Início

**Figura 3.** Casos notificados de dengue e Índice de menção em mídia social sobre dengue na Regional Juazeiro do Norte



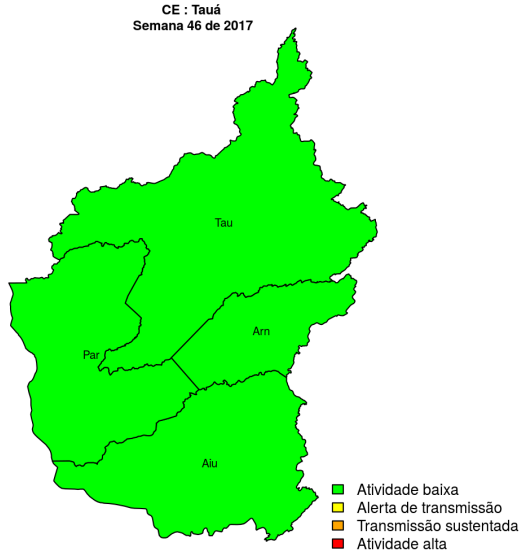
**Tabela 3.** Resumo das últimas seis semanas epidemiológicas na Regional Juazeiro do Norte

SE	temperatura	tweet	casos notif	casos preditos
201741	22.5	0	3	3
201742	23.5	0	6	6
201743	23.0	0	2	2
201744	23.0	0	1	1
201745	24.1	0	1	1
201746	24.7	0	2	2

[hyperlinkvartabver descrição das variáveis](#)

## Regional Tauá

Desde o início do ano, 1177 casos de dengue foram registrados na Regional de Saúde, sendo 0 na última semana.

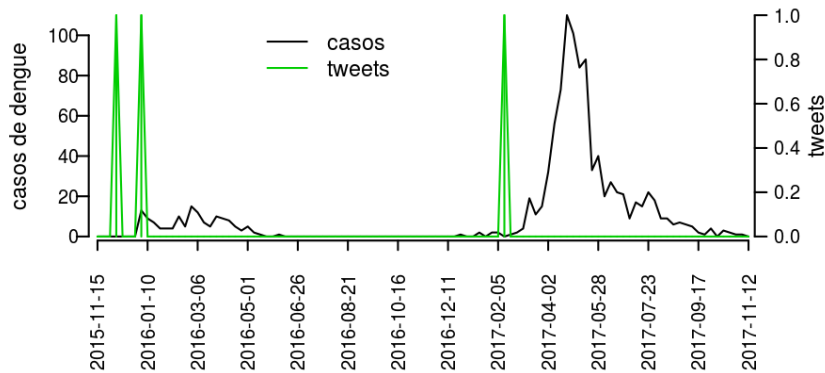


### Municípios

- Arneiroz
- Parambu
- Tauá
- Aiuaba

Início

**Figura 4.** Casos notificados de dengue e Índice de menção em mídia social sobre dengue na Regional Tauá



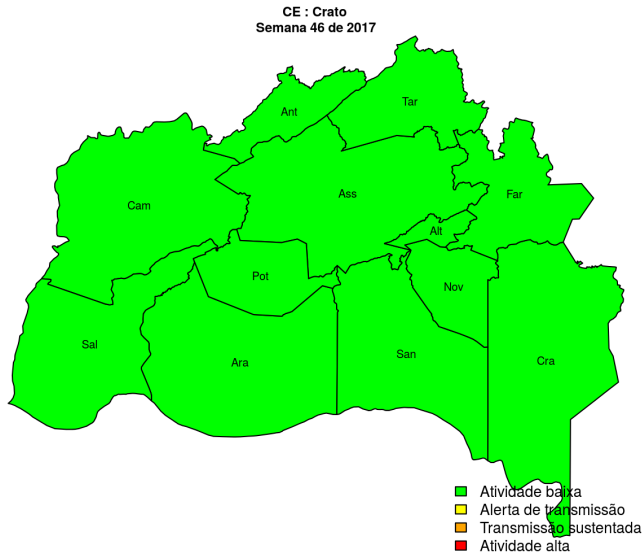
**Tabela 4.** Resumo das últimas seis semanas epidemiológicas na Regional Tauá

SE	temperatura	tweet	casos notif	casos preditos
201741	24.7	0	1	1
201742	25.5	0	2	2
201743	26.1	0	1	1
201744	26.6	0	2	2
201745	27.2	0	0	0
201746	26.2	0	0	0

[hyperlinkvartabver descrição das variáveis](#)

## Regional Crato

Desde o início do ano, 717 casos de dengue foram registrados na Regional de Saúde, sendo 0 na última semana.

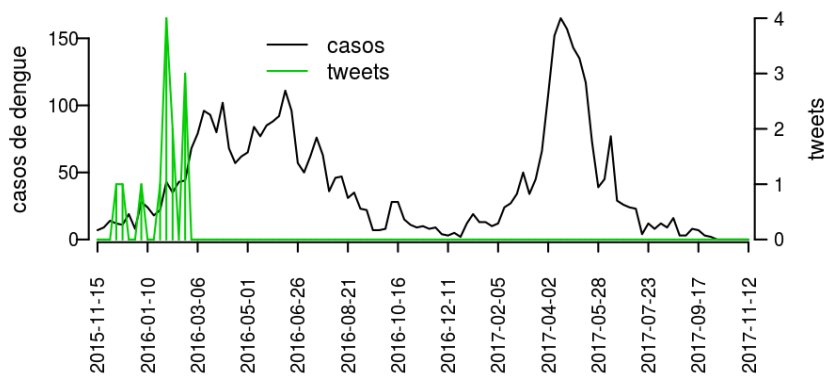


### Municípios

- Campos Sales
- Farias Brito
- Nova Olinda
- Potengi
- Assaré
- Tarrafas
- Crato
- Araripe
- Salitre
- Santana do Cariri
- Altaneira
- Antonina do Norte

Início

**Figura 5.** Casos notificados de dengue e Índice de menção em mídia social sobre dengue na Regional Crato



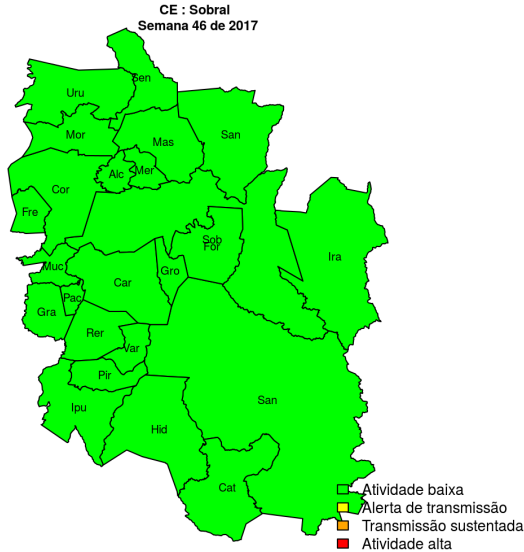
**Tabela 5.** Resumo das últimas seis semanas epidemiológicas na Regional Crato

SE	temperatura	tweet	casos notif	casos preditos
201741	24.7	0	1	1
201742	25.5	0	6	6
201743	26.1	0	4	4
201744	26.6	0	0	0
201745	27.2	0	1	1
201746	26.2	0	0	0

[hyperlinkvartabver descrição das variáveis](#)

## Regional Sobral

Desde o início do ano, 92 casos de dengue foram registrados na Regional de Saúde, sendo 0 na última semana.

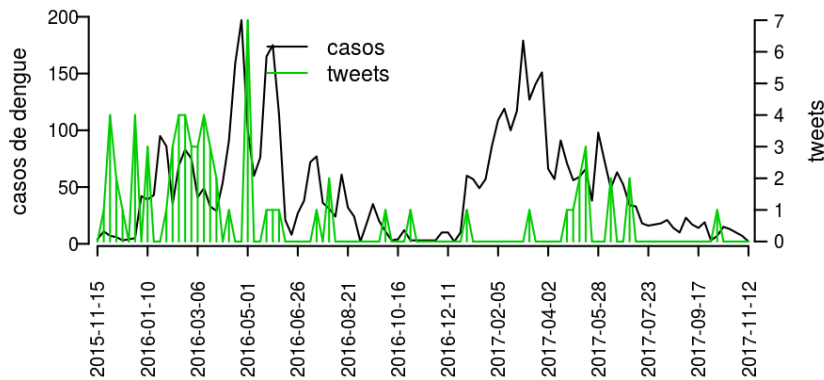


### Municípios

- Coreaú
- Forquilha
- Groaíras
- Ipu
- Meruoca
- Moraújo
- Pacujá
- Reriutaba
- Santa Quitéria
- Senador Sá
- Varjota
- Pires Ferreira
- Santana do Acaraú
- Sobral
- Catunda
- Mucambo
- Irauçuba
- Frecheirinha
- Massapê
- Hidrolândia
- Graça
- Uruoca
- Alcântaras
- Cariré

Início

**Figura 6.** Casos notificados de dengue e Índice de menção em mídia social sobre dengue na Regional Sobral



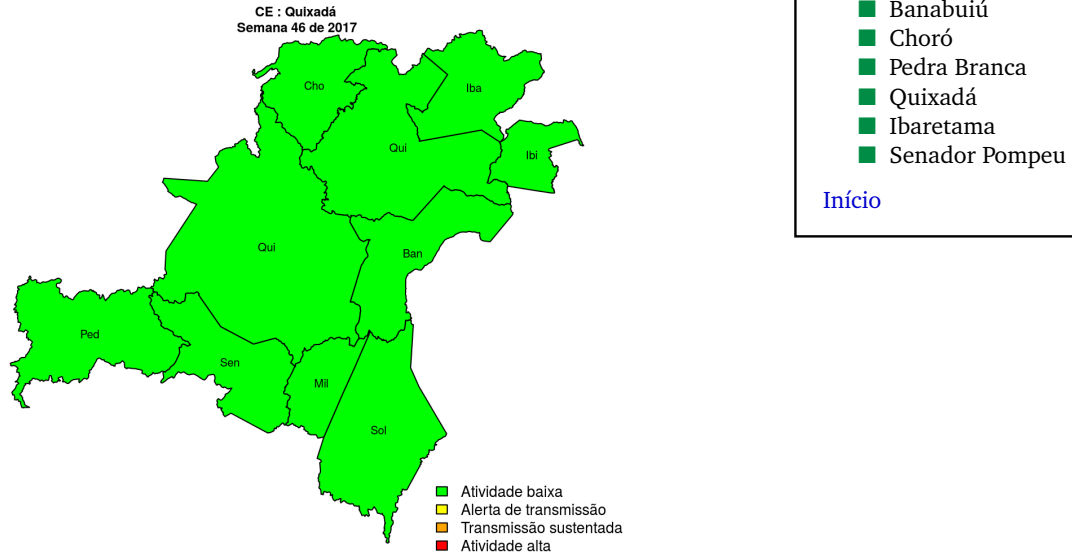
**Tabela 6.** Resumo das últimas seis semanas epidemiológicas na Regional Sobral

SE	temperatura	tweet	casos notif	casos preditos
201741	25.6	0	8	8
201742	25.6	0	5	5
201743	25.7	0	9	9
201744	25.7	0	6	6
201745	25.9	1	7	7
201746	25.9	0	0	0

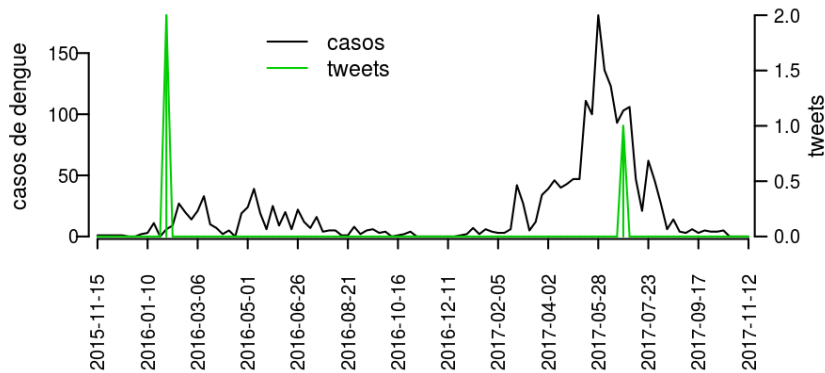
[hyperlink](#) para descrição das variáveis

## Regional Quixadá

Desde o início do ano, 1190 casos de dengue foram registrados na Regional de Saúde, sendo 0 na última semana.



**Figura 7.** Casos notificados de dengue e Índice de menção em mídia social sobre dengue na Regional Quixadá



**Tabela 7.** Resumo das últimas seis semanas epidemiológicas na Regional Quixadá

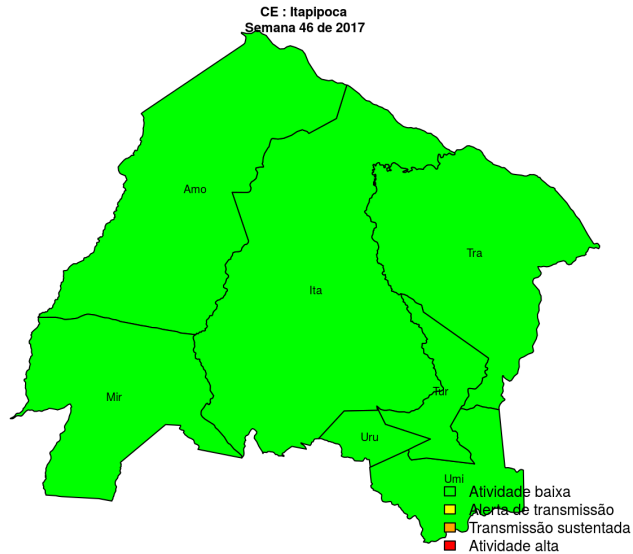
SE	temperatura	tweet	casos notif	casos preditos
201741	24.7	0	9	9
201742	25.5	0	3	3
201743	26.1	0	0	0
201744	26.6	0	0	0
201745	27.2	0	0	0
201746	26.2	0	0	0

[hyperlink](#) para a descrição das variáveis



## Regional Itapipoca

Desde o início do ano, 2627 casos de dengue foram registrados na Regional de Saúde, sendo 0 na última semana.

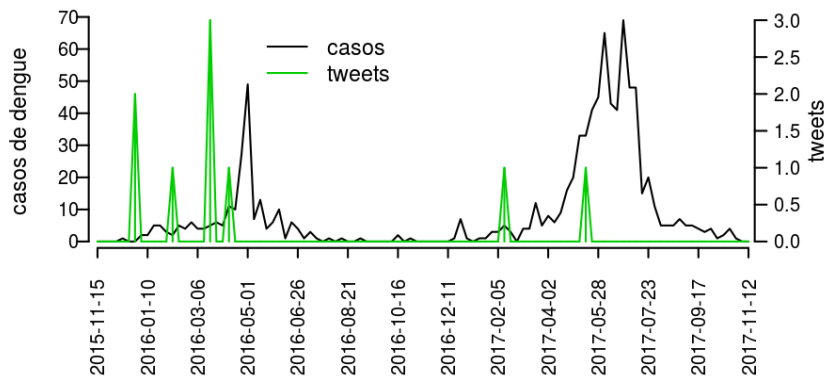


### Municípios

- Itapipoca
- Trairi
- Umirim
- Uruburetama
- Tururu
- Miraíma
- Amontada

Início

**Figura 8.** Casos notificados de dengue e Índice de menção em mídia social sobre dengue na Regional Itapipoca



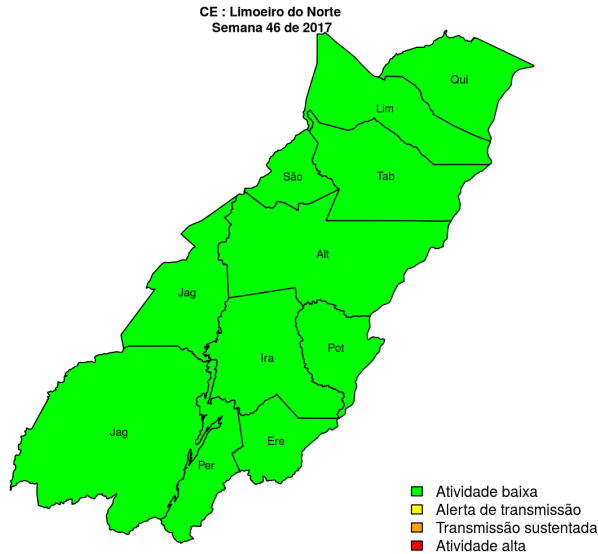
**Tabela 8.** Resumo das últimas seis semanas epidemiológicas na Regional Itapipoca

SE	temperatura	tweet	casos notif	casos preditos
201741	25.6	0	1	1
201742	25.6	0	1	1
201743	25.7	0	2	2
201744	25.7	0	0	0
201745	25.9	0	0	0
201746	25.9	0	2	2

[hyperlink](#) [vartabver](#) [descrição](#) das variáveis

## Regional Limoeiro do Norte

Desde o início do ano, 155 casos de dengue foram registrados na Regional de Saúde, sendo 0 na última semana.

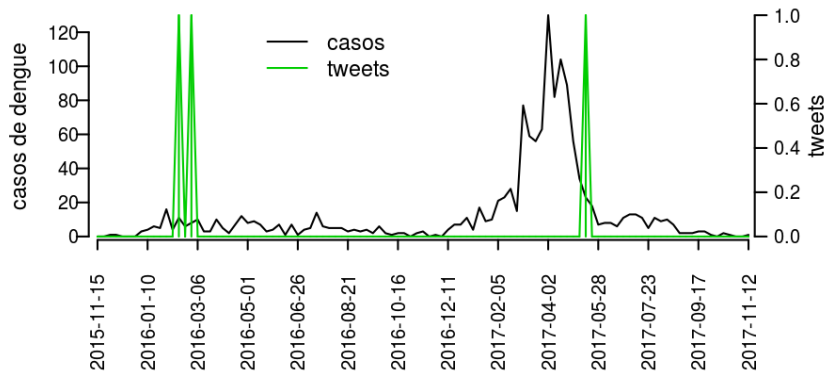


### Municípios

- Jaguaribe
- Potiretama
- Iracema
- Pereiro
- Ererê
- Jaguaribara
- Limoeiro do Norte
- Quixeré
- São João do Jaguaribe
- Tabuleiro do Norte
- Alto Santo

### Início

**Figura 9.** Casos notificados de dengue e Índice de menção em mídia social sobre dengue na Regional Limoeiro do Norte



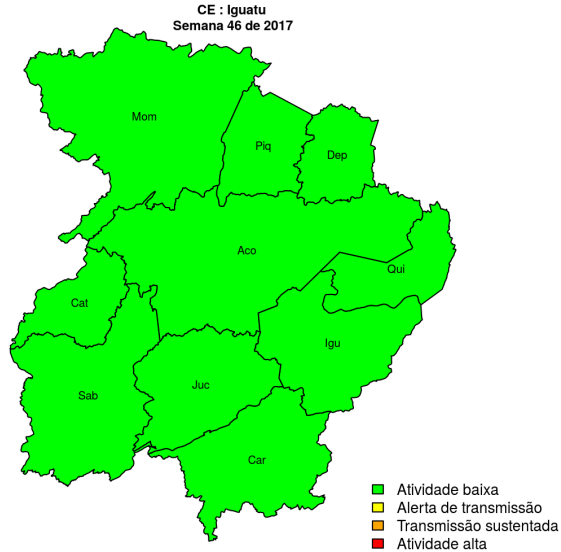
**Tabela 9.** Resumo das últimas seis semanas epidemiológicas na Regional Limoeiro do Norte

SE	temperatura	tweet	casos notif	casos preditos
201741	25.6	0	5	5
201742	25.6	0	6	6
201743	25.7	0	5	5
201744	25.7	0	1	1
201745	25.9	0	1	1
201746	25.9	0	1	1

[hyperlinkvartabver descrição das variáveis](#)

## Regional Iguatu

Desde o início do ano, 532 casos de dengue foram registrados na Regional de Saúde, sendo 0 na última semana.

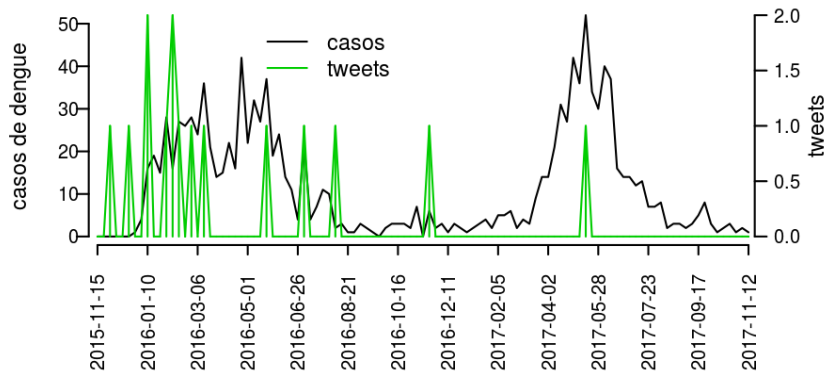


### Municípios

- Jucás
- Piquet Carneiro
- Quixelô
- Catarina
- Mombaça
- Saboeiro
- Acopiara
- Iguatu
- Cariús
- Deputado Irapuan Pinheiro

### Início

**Figura 10.** Casos notificados de dengue e Índice de menção em mídia social sobre dengue na Regional Iguatu



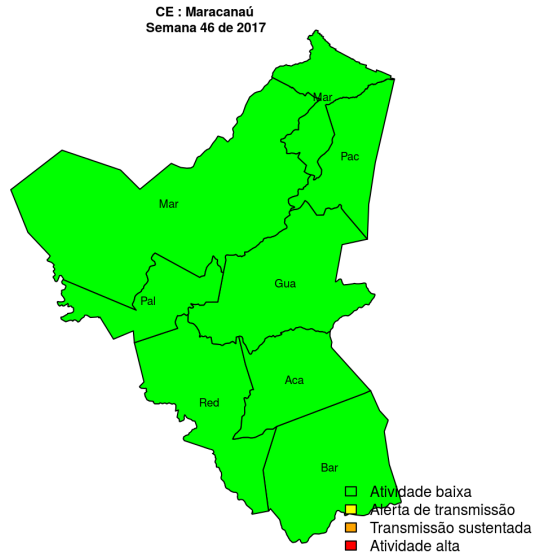
**Tabela 10.** Resumo das últimas seis semanas epidemiológicas na Regional Iguatu

SE	temperatura	tweet	casos notif	casos preditos
201741	22.5	0	0	0
201742	23.5	0	0	0
201743	23.0	0	0	0
201744	23.0	0	0	0
201745	24.1	0	1	1
201746	24.7	0	0	0

[hyperlinkvartabver descrição das variáveis](#)

## Regional Maracanaú

Desde o início do ano, 38246 casos de dengue foram registrados na Regional de Saúde, sendo 53 na última semana.

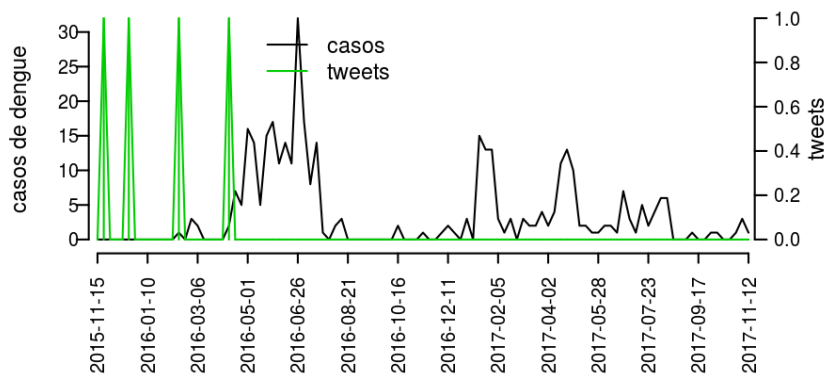


### Municípios

- Maranguape
- Acarape
- Guaiúba
- Pacatuba
- Palmácia
- Barreira
- Maracanaú
- Redenção

Início

**Figura 11.** Casos notificados de dengue e Índice de menção em mídia social sobre dengue na Regional Maracanaú



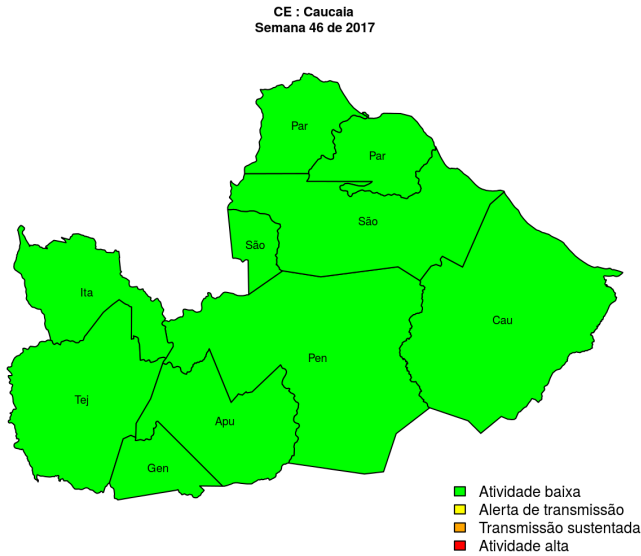
**Tabela 11.** Resumo das últimas seis semanas epidemiológicas na Regional Maracanaú

SE	temperatura	tweet	casos notif	casos preditos
201741	25.6	0	3	3
201742	25.6	0	5	5
201743	25.7	0	6	6
201744	25.7	0	4	4
201745	25.9	0	1	1
201746	25.9	0	1	1

[hyperlinkvartabver descrição das variáveis](#)

## Regional Caucaia

Desde o início do ano, 567 casos de dengue foram registrados na Regional de Saúde, sendo 1 na última semana.

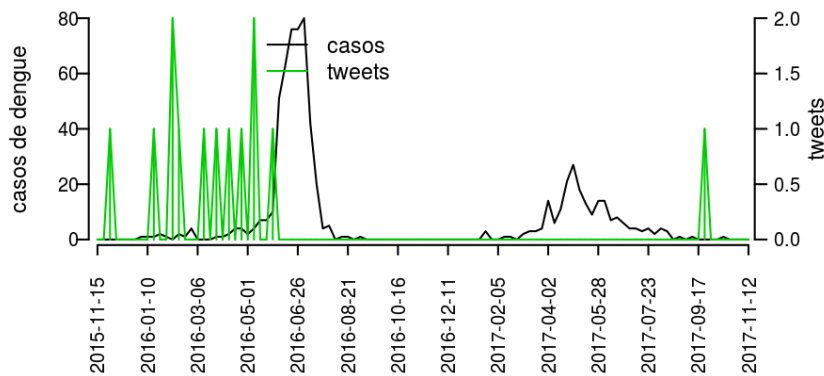


### Municípios

- Paraipaba
- São Gonçalo do Amarante
- Pentecoste
- São Luís do Curu
- General Sampaio
- Caucaia
- Itapagé
- Paracuru
- Tejuçuoca
- Apuiarés

[Início](#)

**Figura 12.** Casos notificados de dengue e Índice de menção em mídia social sobre dengue na Regional Caucaia



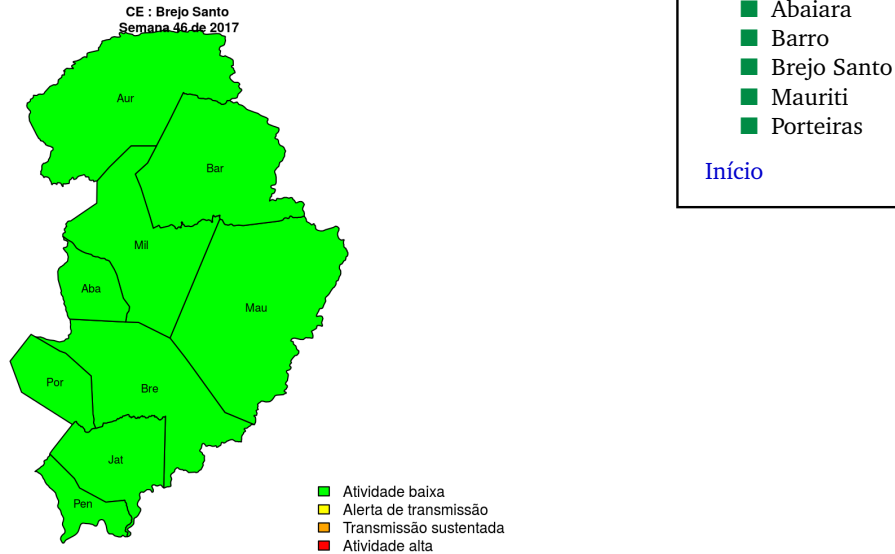
**Tabela 12.** Resumo das últimas seis semanas epidemiológicas na Regional Caucaia

SE	temperatura	tweet	casos notif	casos preditos
201741	25.6	1	5	5
201742	25.6	0	15	15
201743	25.7	0	13	13
201744	25.7	0	9	9
201745	25.9	0	8	8
201746	25.9	0	0	0

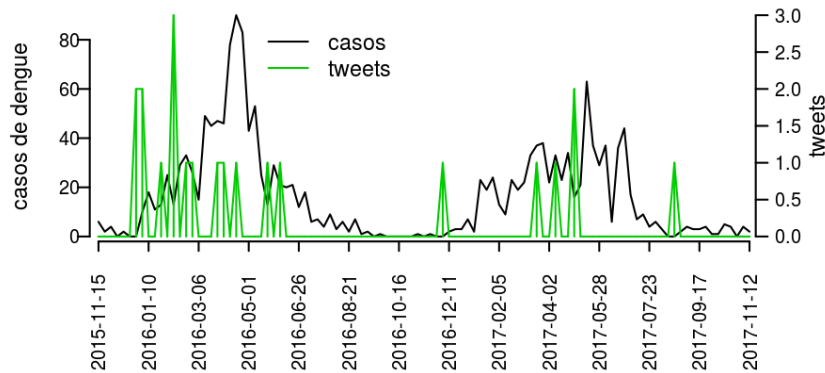
[hyperlinkvartabver](#) descrição das variáveis

## Regional Brejo Santo

Desde o início do ano, 470 casos de dengue foram registrados na Regional de Saúde, sendo 0 na última semana.



**Figura 13.** Casos notificados de dengue e Índice de menção em mídia social sobre dengue na Regional Brejo Santo



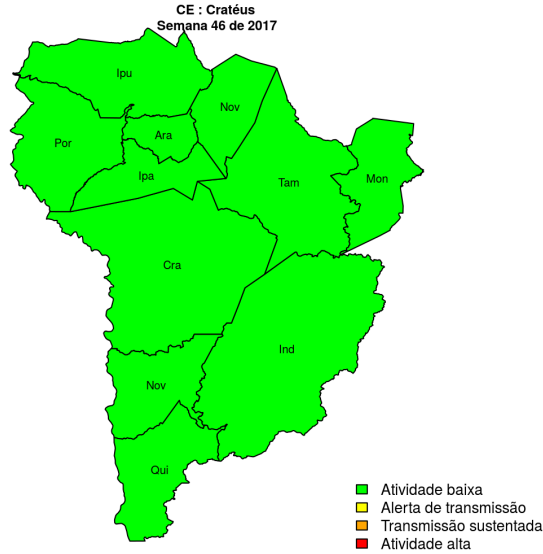
**Tabela 13.** Resumo das últimas seis semanas epidemiológicas na Regional Brejo Santo

SE	temperatura	tweet	casos notif	casos preditos
201741	22.5	0	0	0
201742	23.5	0	4	4
201743	23.0	1	3	3
201744	23.0	0	2	2
201745	24.1	0	0	0
201746	24.7	0	0	0

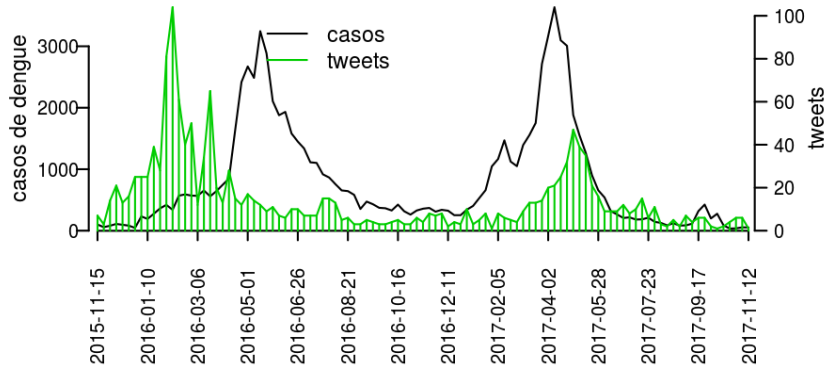
[hyperlink](#) para descrição das variáveis

## Regional Cratéis

Desde o início do ano, 318 casos de dengue foram registrados na Regional de Saúde, sendo 2 na última semana.



**Figura 14.** Casos notificados de dengue e Índice de menção em mídia social sobre dengue na Regional Cratéis



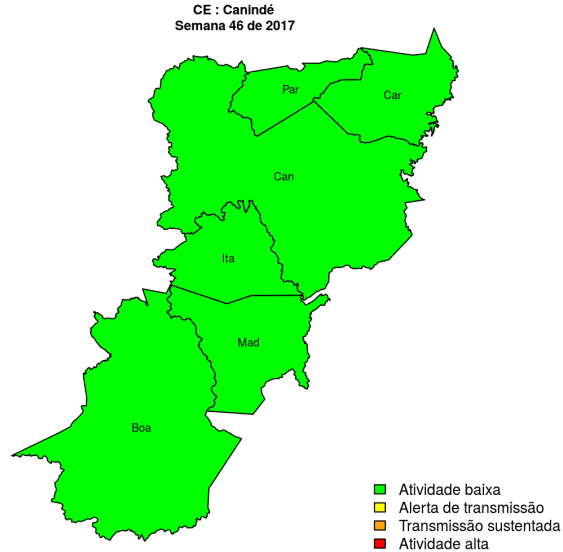
**Tabela 14.** Resumo das últimas seis semanas epidemiológicas na Regional Cratéis

SE	temperatura	tweet	casos notif	casos preditos
201741	24.7	0	0	0
201742	25.5	0	2	2
201743	26.1	0	0	0
201744	26.6	0	0	0
201745	27.2	0	0	0
201746	26.2	0	0	0

[hyperlinkvartabver descrição das variáveis](#)

## Regional Canindé

Desde o início do ano, 287 casos de dengue foram registrados na Regional de Saúde, sendo 2 na última semana.

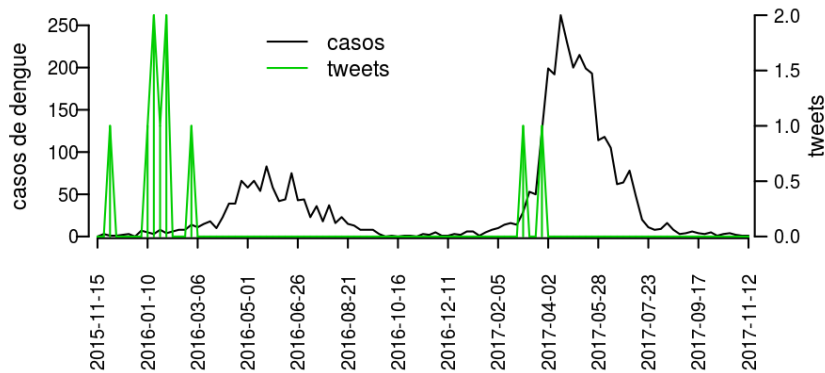


### Municípios

- Canindé
- Paramoti
- Caridade
- Itatira
- Boa Viagem
- Madalena

Índice

**Figura 15.** Casos notificados de dengue e Índice de menção em mídia social sobre dengue na Regional Canindé



**Tabela 15.** Resumo das últimas seis semanas epidemiológicas na Regional Canindé

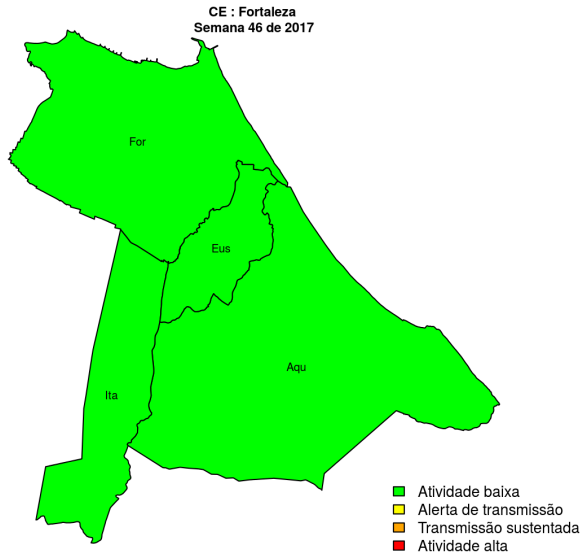
SE	temperatura	tweet	casos notif	casos preditos
201741	24.7	0	0	0
201742	25.5	0	0	0
201743	26.1	0	0	0
201744	26.6	0	0	0
201745	27.2	0	1	1
201746	26.2	0	0	0

[hyperlinkvartabver](#) descrição das variáveis



## Regional Fortaleza

Desde o início do ano, 1491 casos de dengue foram registrados na Regional de Saúde, sendo 1 na última semana.

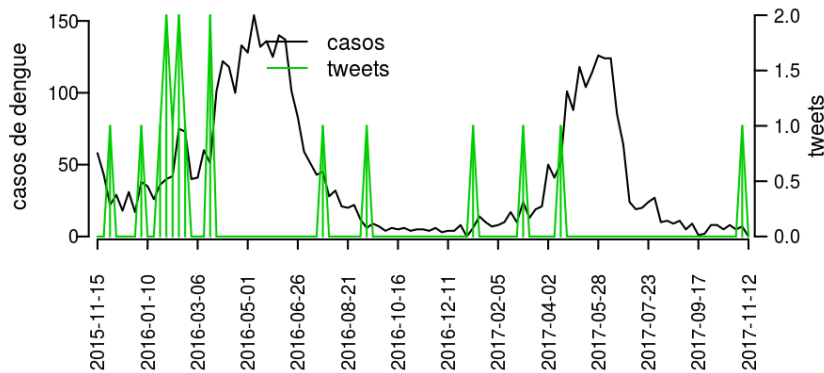


### Municípios

- Fortaleza
- Itaitinga
- Aquiraz
- Eusébio

### Início

**Figura 16.** Casos notificados de dengue e Índice de menção em mídia social sobre dengue na Regional Fortaleza



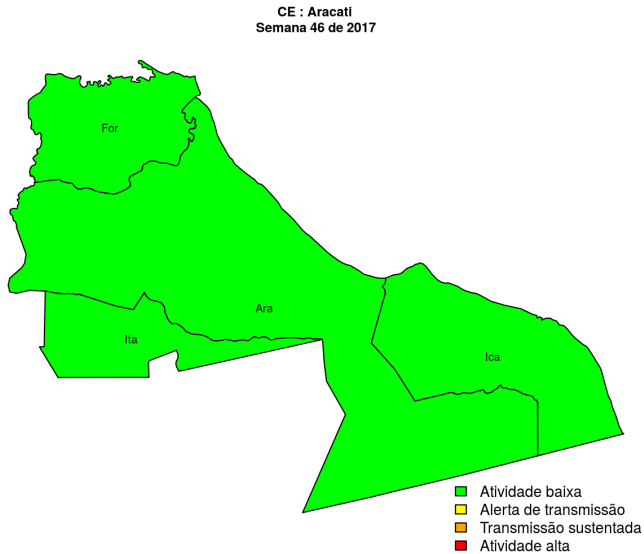
**Tabela 16.** Resumo das últimas seis semanas epidemiológicas na Regional Fortaleza

SE	temperatura	tweet	casos notif	casos preditos
201741	25.6	1	276	416
201742	25.6	2	87	137
201743	25.7	4	35	58
201744	25.7	6	38	74
201745	25.9	6	54	129
201746	25.9	1	53	182

[hyperlinkvartabver descrição das variáveis](#)

## Regional Aracati

Desde o início do ano, 3723 casos de dengue foram registrados na Regional de Saúde, sendo 1 na última semana.

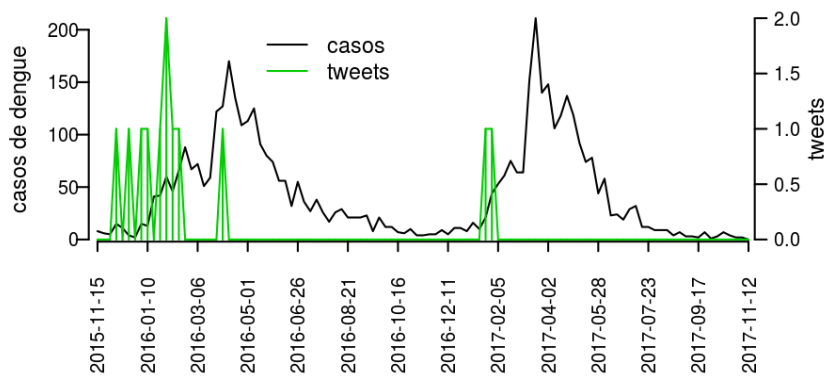


### Municípios

- Icapuí
- Fortim
- Itaipava
- Aracati

Início

**Figura 17.** Casos notificados de dengue e Índice de menção em mídia social sobre dengue na Regional Aracati



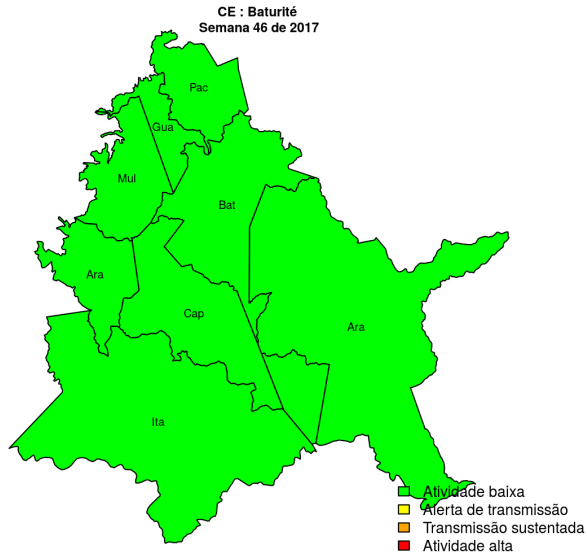
**Tabela 17.** Resumo das últimas seis semanas epidemiológicas na Regional Aracati

SE	temperatura	tweet	casos notif	casos preditos
201741	25.6	0	0	0
201742	25.6	0	0	0
201743	25.7	0	2	2
201744	25.7	0	0	0
201745	25.9	0	0	0
201746	25.9	0	0	0

[hyperlinkvartabver descrição das variáveis](#)

## Regional Baturité

Desde o início do ano, 1463 casos de dengue foram registrados na Regional de Saúde, sendo 0 na última semana.

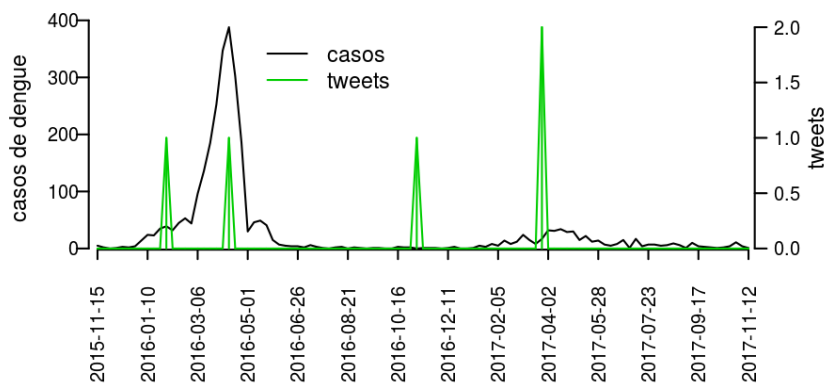


### Municípios

- Itapiúna
- Capistrano
- Guaramiranga
- Aratuba
- Baturité
- Mulungu
- Aracoiaba
- Pacoti

Início

**Figura 18.** Casos notificados de dengue e Índice de menção em mídia social sobre dengue na Regional Baturité



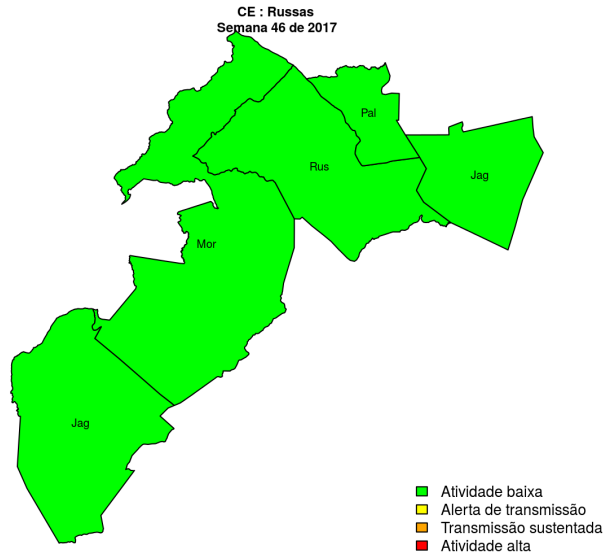
**Tabela 18.** Resumo das últimas seis semanas epidemiológicas na Regional Baturité

SE	temperatura	tweet	casos notif	casos preditos
201741	25.6	0	3	3
201742	25.6	0	3	3
201743	25.7	0	2	2
201744	25.7	0	1	1
201745	25.9	0	0	0
201746	25.9	0	2	2

[hyperlinkvartabver descrição das variáveis](#)

## Regional Russas

Desde o início do ano, 1136 casos de dengue foram registrados na Regional de Saúde, sendo 2 na última semana.

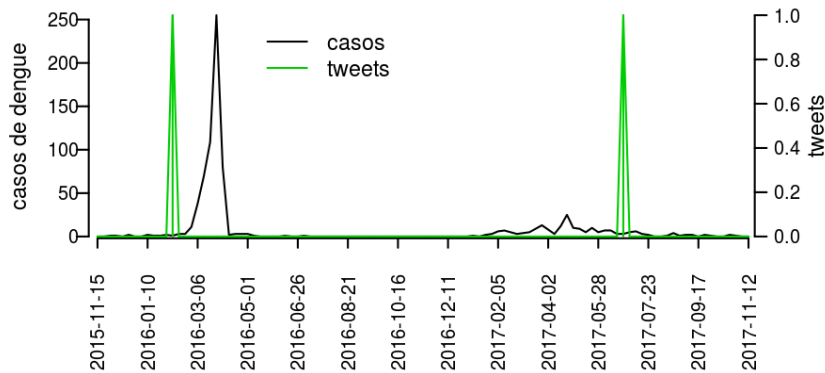


### Municípios

- Jaguaruana
- Palhano
- Russas
- Morada Nova
- Jaguaripe

Início

**Figura 19.** Casos notificados de dengue e Índice de menção em mídia social sobre dengue na Regional Russas



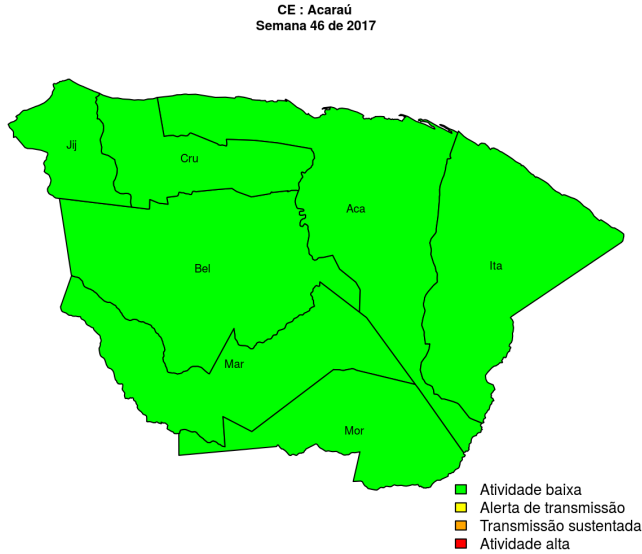
**Tabela 19.** Resumo das últimas seis semanas epidemiológicas na Regional Russas

SE	temperatura	tweet	casos notif	casos preditos
201741	25.6	0	1	1
201742	25.6	0	0	0
201743	25.7	0	2	2
201744	25.7	0	1	1
201745	25.9	0	3	3
201746	25.9	0	2	2

[hyperlinkvartabver descrição das variáveis](#)

## Regional Acaraú

Desde o início do ano, 3504 casos de dengue foram registrados na Regional de Saúde, sendo 0 na última semana.

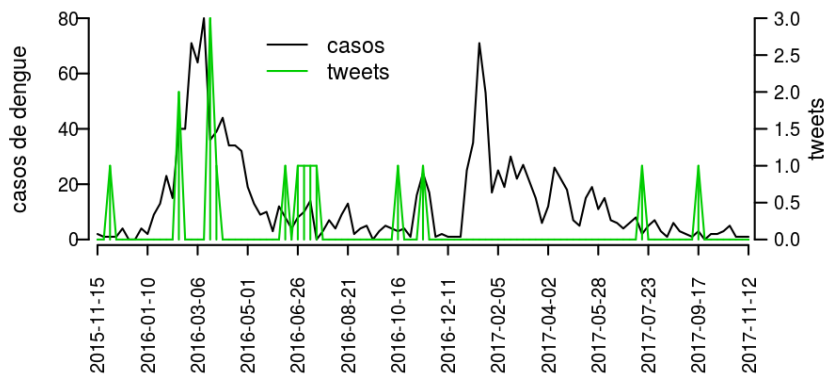


### Municípios

- Marco
- Morrinhos
- Acaraú
- Itarema
- Cruz
- Jijoca de Jericoacoara
- Bela Cruz

[Início](#)

**Figura 20.** Casos notificados de dengue e Índice de menção em mídia social sobre dengue na Regional Acaraú



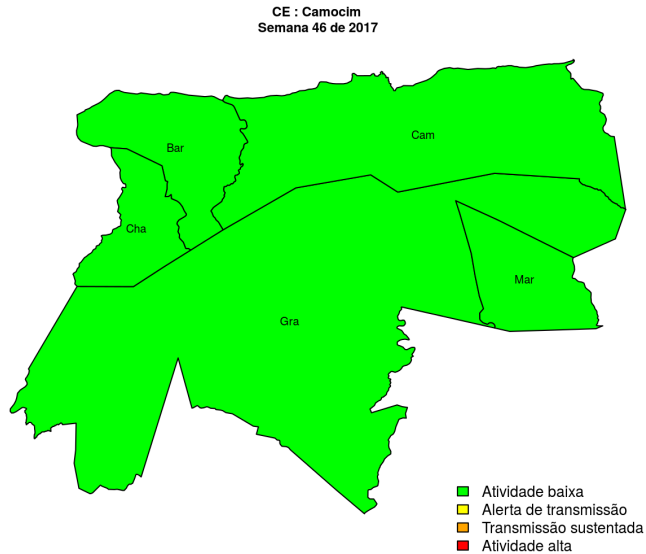
**Tabela 20.** Resumo das últimas seis semanas epidemiológicas na Regional Acaraú

SE	temperatura	tweet	casos notif	casos preditos
201741	25.6	0	0	0
201742	25.6	0	0	0
201743	25.7	0	0	0
201744	25.7	0	1	1
201745	25.9	0	1	1
201746	25.9	0	0	0

[hyperlink](#) [vartabver](#) [descrição](#) das variáveis

## Regional Camocim

Desde o início do ano, 195 casos de dengue foram registrados na Regional de Saúde, sendo 0 na última semana.

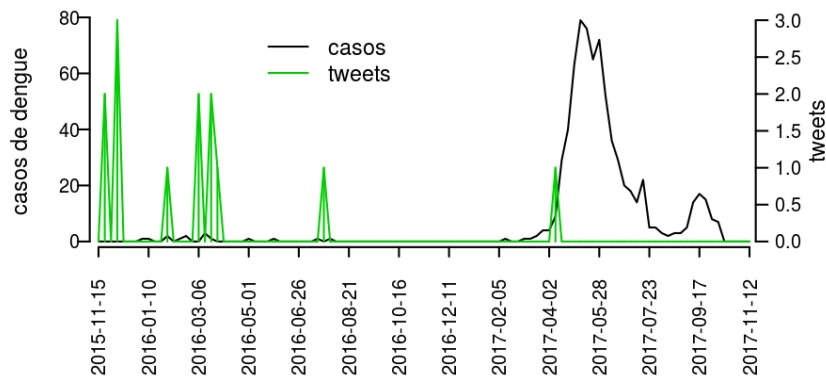


### Municípios

- Martinópolis
- Chaval
- Camocim
- Granja
- Barroquinha

Início

**Figura 21.** Casos notificados de dengue e Índice de menção em mídia social sobre dengue na Regional Camocim



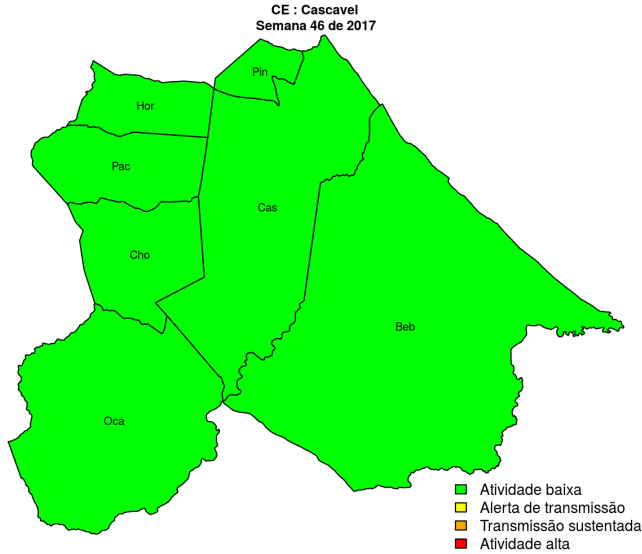
**Tabela 21.** Resumo das últimas seis semanas epidemiológicas na Regional Camocim

SE	temperatura	tweet	casos notif	casos preditos
201741	25.6	0	0	0
201742	25.6	0	0	0
201743	25.7	0	2	2
201744	25.7	0	1	1
201745	25.9	0	1	1
201746	25.9	0	0	0

[hyperlinkvartabver](#) descrição das variáveis

## Regional Cascavel

Desde o início do ano, 4 casos de dengue foram registrados na Regional de Saúde, sendo 0 na última semana.

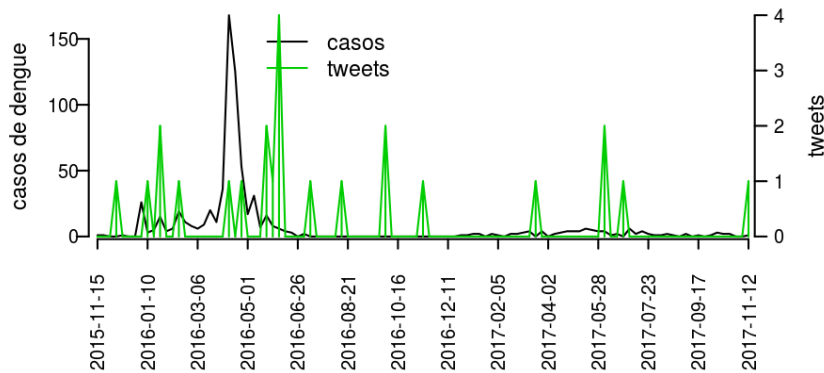


### Municípios

- Horizonte
- Beberibe
- Chorozinho
- Pacajus
- Pindoretama
- Cascavel
- Ocara

Início

**Figura 22.** Casos notificados de dengue e Índice de menção em mídia social sobre dengue na Regional Cascavel



**Tabela 22.** Resumo das últimas seis semanas epidemiológicas na Regional Cascavel

SE	temperatura	tweet	casos notif	casos preditos
201741	25.6	0	0	0
201742	25.6	0	0	0
201743	25.7	0	1	1
201744	25.7	0	1	1
201745	25.9	0	3	3
201746	25.9	0	0	0

[hyperlinkvartabver](#) descrição das variáveis

## Resumo da situação epidemiológica da dengue nos municípios de Ceará, na semana 46 de 2017

Município	Regional	Temperatura	Tweets	Casos	Incidencia	Rt	Nível
Guaraciaba do Norte	Tianguá	25.9	0	0			verde
Guaramiranga	Baturité	25.9	0	0	0.0	0.0	verde
Hidrolândia	Sobral	25.9	0	0	0.0	0.0	verde
Brejo Santo	Brejo Santo	24.7	0	0	0.0	0.0	verde
Camocim	Camocim	25.9	0	0	0.0	0.0	verde
Campos Sales	Crato	26.2	0	0	0.0	0.0	verde
Canindé	Canindé	26.2	0	0	0.0	0.0	verde
Capistrano	Baturité	25.9	0	0	0.0	0.0	verde
Caridade	Canindé	26.2	0	0	0.0		verde
Cariré	Sobral	25.9	0	0	0.0	0.0	verde
Caririaçu	Juazeiro do Norte	24.7	0	0	0.0	0.0	verde
Cariús	Iguatu	24.7	0	0	0.0		verde
Carnaubal	Tianguá	25.9	0	0			verde
Cascavel	Cascavel	25.9	0	0	0.0	0.0	verde
Catarina	Iguatu	24.7	0	0	0.0	0.0	verde
Catunda	Sobral	25.9	0	0	0.0		verde
Caucaia	Caucaia	25.9	0	0	0.0	0.0	verde
Cedro	Icó	24.7	0	0	0.0		verde
Chaval	Camocim	25.9	0	0	0.0	0.0	verde
Choró	Quixadá	26.2	0	0	0.0	0.0	verde
Chorozinho	Cascavel	25.9	0	0	0.0	0.0	verde
Coreaú	Sobral	25.9	0	0	0.0	0.0	verde
Crateús	Cratêus	26.2	0	0	0.0	0.0	verde
Crato	Crato	26.2	0	0	0.0	0.0	verde
Croatá	Tianguá	25.9	0	0			verde
Cruz	Acaraú	25.9	0	0	0.0	0.0	verde
Deputado Irapuan Pinheiro	Iguatu	24.7	0	0	0.0	0.0	verde
Ererê	Limoeiro do Norte	25.9	0	0	0.0		verde
Eusébio	Fortaleza	25.9	0	0	0.0	0.0	verde
Farias Brito	Crato	26.2	0	0	0.0	0.0	verde
Forquilha	Sobral	25.9	0	0	0.0	0.0	verde
Fortaleza	Fortaleza	25.9	1	52	6.9	1.8	verde
Fortim	Aracati	25.9	0	0	0.0	0.0	verde
Frecheirinha	Sobral	25.9	0	0	0.0	0.0	verde
General Sampaio	Caucaia	25.9	0	0	0.0		verde
Graça	Sobral	25.9	0	0	0.0		verde
Granja	Camocim	25.9	0	0	0.0	0.0	verde
Granjeiro	Juazeiro do Norte	24.7	0	0	0.0		verde
Groaíras	Sobral	25.9	0	0	0.0	0.0	verde
Guaiúba	Maracanaú	25.9	0	0	0.0	0.0	verde
Abaiara	Brejo Santo	24.7		0	0.0	0.0	verde
Acarape	Maracanaú	25.9		0	0.0	0.0	verde
Acaraú	Acaraú	25.9		0	0.0	0.0	verde
Acopiara	Iguatu	24.7		0	0.0	0.0	verde
Aiuaba	Tauá	26.2		0	0.0	0.0	verde
Alcântaras	Sobral	25.9		0	0.0	0.0	verde
Altaneira	Crato	26.2		0	0.0	0.0	verde
Alto Santo	Limoeiro do Norte	25.9		0	0.0	0.0	verde
Amontada	Itapipoca	25.9		0	0.0		verde
Antonina do Norte	Crato	26.2		0	0.0	0.0	verde
Apuiarés	Caucaia	25.9		0	0.0		verde
Aquiraz	Fortaleza	25.9		0	0.0	0.0	verde

Continua na próxima página



Município	Regional	Temperatura	Tweets	Casos	Incidência	Rt	Nível
Aracati	Aracati	25.9		0	0.0	0.0	verde
Aracoiaba	Baturité	25.9		0	0.0	0.0	verde
Ararendá	Cratús	26.2		0	0.0	0.0	verde
Araripe	Crato	26.2		0	0.0	0.0	verde
Aratuba	Baturité	25.9		1	8.8	6.0	verde
Arneiroz	Tauá	26.2		0	0.0	0.0	verde
Assaré	Crato	26.2		0	0.0		verde
Aurora	Brejo Santo	24.7		0	0.0	0.0	verde
Baixio	Icó	24.7		0	0.0	0.0	verde
Banabuiú	Quixadá	26.2		0	0.0	0.0	verde
Barbalha	Juazeiro do Norte	24.7		0	0.0	0.0	verde
Barreira	Maracanaú	25.9		0	0.0	0.0	verde
Barro	Brejo Santo	24.7		0	0.0	0.0	verde
Barroquinha	Camocim	25.9	0	0	0.0	0.0	verde
Baturité	Baturité	25.9	0	0	0.0	0.0	verde
Beberibe	Cascavel	25.9	0	0	0.0	0.0	verde
Bela Cruz	Acaraú	25.9	0	0	0.0	0.0	verde
Boa Viagem	Canindé	26.2	0	0	0.0	0.0	verde
Horizonte	Cascavel	25.9	0	0	0.0	0.0	verde
Ibaretama	Quixadá	26.2	0	0	0.0		verde
Ibiapina	Tianguá	25.9	0	0			verde
Ibicuitinga	Quixadá	26.2	0	0	0.0	0.0	verde
Icapuí	Aracati	25.9	0	0	0.0	0.0	verde
Icó	Icó	24.7		0	0.0	0.0	verde
Iguatu	Iguatu	24.7		0	0.0	0.0	verde
Independência	Cratús	26.2		0	0.0	0.0	verde
Ipaporanga	Cratús	26.2		0	0.0	0.0	verde
Ipaumirim	Icó	24.7		0	0.0		verde
Ipu	Sobral	25.9		0	0.0	0.0	verde
Ipueiras	Cratús	26.2		0	0.0	0.0	verde
Iracema	Limoeiro do Norte	25.9		0	0.0	0.0	verde
Irauçuba	Sobral	25.9		0	0.0	0.0	verde
Itaiçaba	Aracati	25.9		0	0.0	0.0	verde
Itaitinga	Fortaleza	25.9		1	5.1	5.0	verde
Itapagé	Caucaia	25.9		0	0.0	0.0	verde
Itapipoca	Itapipoca	25.9		1	0.8	1.5	verde
Itapiúna	Baturité	25.9		0	0.0	0.0	verde
Itarema	Acaraú	25.9		0	0.0	0.0	verde
Itatira	Canindé	26.2		0	0.0	0.0	verde
Jaguaretama	Russas	25.9		0	0.0	0.0	verde
Jaguaribara	Limoeiro do Norte	25.9		0	0.0	0.0	verde
Jaguaribe	Limoeiro do Norte	25.9		0	0.0	0.0	verde
Jaguaruana	Russas	25.9		0	0.0	0.0	verde
Jardim	Juazeiro do Norte	24.7		0	0.0	0.0	verde
Jati	Brejo Santo	24.7		0	0.0		verde
Jijoca de Jericoacoara	Acaraú	25.9		0	0.0	0.0	verde
Juazeiro do Norte	Juazeiro do Norte	24.7		2	0.7	1.8	verde
Jucás	Iguatu	24.7		0	0.0		verde
Lavras da Mangabeira	Icó	24.7		1	3.2	0.2	verde
Limoeiro do Norte	Limoeiro do Norte	25.9		1	1.7	0.5	verde
Madalena	Canindé	26.2		0	0.0		verde
Maracanaú	Maracanaú	25.9		0	0.0	0.0	verde
Maranguape	Maracanaú	25.9		1	0.8	0.5	verde
Marco	Acaraú	25.9		0	0.0	0.0	verde
Martinópolis	Camocim	25.9		0	0.0	0.0	verde

Continua na próxima página

Município	Regional	Temperatura	Tweets	Casos	Incidencia	Rt	Nível
Massapê	Sobral	25.9		0	0.0	0.0	verde
Mauriti	Brejo Santo	24.7		0	0.0	0.0	verde
Meruoca	Sobral	25.9		0	0.0	0.0	verde
Milagres	Brejo Santo	24.7		0	0.0	0.0	verde
Milhã	Quixadá	26.2		0	0.0		verde
Miraíma	Itapipoca	25.9		1	7.4	12.1	verde
Missão Velha	Juazeiro do Norte	24.7		0	0.0	0.0	verde
Mombaça	Iguatu	24.7		0	0.0		verde
Monsenhor Tabosa	Cratêus	26.2		0	0.0		verde
Morada Nova	Russas	25.9		0	0.0	0.0	verde
Moraújo	Sobral	25.9		0	0.0		verde
Morrinhos	Acaraú	25.9		0	0.0	0.0	verde
Mucambo	Sobral	25.9		0	0.0	0.0	verde
Mulungu	Baturité	25.9		1	7.9	1.5	verde
Nova Olinda	Crato	26.2		0	0.0		verde
Nova Russas	Cratêus	26.2		0	0.0		verde
Novo Oriente	Cratêus	26.2		0	0.0	0.0	verde
Ocara	Cascavel	25.9		0	0.0	0.0	verde
Orós	Icó	24.7	0	0	0.0	0.0	verde
Pacajus	Cascavel	25.9	0	0	0.0	0.0	verde
Pacatuba	Maracanaú	25.9	0	0	0.0	0.0	verde
Pacoti	Baturité	25.9	0	0	0.0	0.0	verde
Pacujá	Sobral	25.9	0	0	0.0		verde
Palhano	Russas	25.9	0	2	21.6	2.3	verde
Palmácia	Maracanaú	25.9	0	0	0.0		verde
Paracuru	Caucaia	25.9	0	0	0.0		verde
Paraipaba	Caucaia	25.9	0	0	0.0		verde
Parambu	Tauá	26.2	0	0	0.0	0.0	verde
Paramoti	Canindé	26.2	0	0	0.0		verde
Pedra Branca	Quixadá	26.2	0	0	0.0	0.0	verde
Penaforte	Brejo Santo	24.7	0	0	0.0		verde
Pentecoste	Caucaia	25.9	0	0	0.0	0.0	verde
Pereiro	Limoeiro do Norte	25.9	0	0	0.0	0.0	verde
Pindoretama	Cascavel	25.9	0	0	0.0	0.0	verde
Piquet Carneiro	Iguatu	24.7	0	0	0.0	0.0	verde
Pires Ferreira	Sobral	25.9	0	0	0.0		verde
Poranga	Cratêus	26.2	0	0	0.0	0.0	verde
Porteiras	Brejo Santo	24.7	0	0	0.0		verde
Potengi	Crato	26.2	0	0	0.0	0.0	verde
Potiretama	Limoeiro do Norte	25.9	0	0	0.0	0.0	verde
Quiterianópolis	Cratêus	26.2	0	0	0.0		verde
Quixadá	Quixadá	26.2	0	0	0.0	0.0	verde
Quixelô	Iguatu	24.7	0	0	0.0	0.0	verde
Quixeramobim	Quixadá	26.2	0	0	0.0	0.0	verde
Quixeré	Limoeiro do Norte	25.9	0	0	0.0	0.0	verde
Redenção	Maracanaú	25.9	0	0	0.0	0.0	verde
Reriutaba	Sobral	25.9	0	0	0.0	0.0	verde
Russas	Russas	25.9	0	0	0.0	0.0	verde
Saboeiro	Iguatu	24.7	0	0	0.0		verde
Salitre	Crato	26.2	0	0	0.0		verde
Santana do Acaraú	Sobral	25.9	0	0	0.0	0.0	verde
Santana do Cariri	Crato	26.2	0	0	0.0	0.0	verde
Santa Quitéria	Sobral	25.9	0	0	0.0	0.0	verde
São Benedito	Tianguá	25.9	0	0			verde
São Gonçalo do Amarante	Caucaia	25.9	0	0	0.0	0.0	verde

Continua na próxima página

Município	Regional	Temperatura	Tweets	Casos	Incidencia	Rt	Nível
São João do Jaguaribe	Limoeiro do Norte	25.9	0	0	0.0	0.0	verde
São Luís do Curu	Caucaia	25.9	0	0	0.0	0.0	verde
Senador Pompeu	Quixadá	26.2	0	0	0.0	0.0	verde
Senador Sá	Sobral	25.9	0	0	0.0		verde
Sobral	Sobral	25.9	0	0	0.0	0.0	verde
Solonópole	Quixadá	26.2	0	0	0.0	0.0	verde
Tabuleiro do Norte	Limoeiro do Norte	25.9	0	0	0.0	0.0	verde
Tamboril	Cratés	26.2	0	0	0.0	0.0	verde
Tarrafas	Crato	26.2	0	0	0.0		verde
Tauá	Tauá	26.2	0	0	0.0	0.0	verde
Tejuçuoca	Caucaia	25.9	0	0	0.0		verde
Tianguá	Tianguá	25.9	1	0			verde
Trairi	Itapipoca	25.9	0	0	0.0	0.0	verde
Tururu	Itapipoca	25.9		0	0.0	0.0	verde
Ubajara	Tianguá	25.9		0			verde
Umari	Icó	24.7		0	0.0	0.0	verde
Umirim	Itapipoca	25.9		0	0.0	0.0	verde
Uruburetama	Itapipoca	25.9		0	0.0		verde
Uruoca	Sobral	25.9		0	0.0	0.0	verde
Varjota	Sobral	25.9		0	0.0	0.0	verde
Várzea Alegre	Icó	24.7		0	0.0	0.0	verde
Viçosa do Ceará	Tianguá	25.9		0			verde

[Início](#)

## Lista das variáveis apresentadas nas tabelas:

**SE** = semana epidemiológica

**Temperatura** = média das temperaturas mínimas da semana

**Tweet** = número de tweets indicativos de casos de dengue na cidade

**Casos notif** = casos notificados de dengue

**Casos preditos** = número de casos estimados após correção pelo atraso de notificação

**ICmin** = número mínimo de casos estimados (IC 95%)

**ICmax** = número máximo de casos estimados (IC 95%)

**Rt** = número reprodutivo efetivo ( $> 1$  indica aumento de casos transmissão)

**p(Rt1)** = probabilidade do número reprodutivo ser maior que 1 ( $> 0.95$  indica aumento significativo de casos)

**Incidência** = incidência por 100.000 habitantes

**Nível** = cor do alerta (verde, amarelo, laranja, vermelho)

## Notas

- Os dados do SINAN mais recentes ainda não foram totalmente digitados. Estimamos o número esperado de casos notificados considerando o tempo até os casos serem digitados.
- Os dados de tweets são gerados pelo Observatório de Dengue (UFMG). Os tweets são processados para exclusão de informes e outros temas relacionados a dengue.
- Algumas vezes, os casos da última semana ainda não estão disponíveis, nesse caso, usa-se uma estimação com base na tendência de variação da série.

## Créditos

Este é um projeto desenvolvido com apoio da SVS/MS em parceria com:

- Programa de Computação Científica, Fundação Oswaldo Cruz, Rio de Janeiro.
- Escola de Matemática Aplicada, Fundação Getúlio Vargas.
- Secretarias Estaduais, Municipais e Regionais de Saúde.
- Observatório de Dengue da UFMG

[Início](#)

---

Para mais detalhes sobre o sistema de alerta InfoDengue, consultar: <http://info.dengue.mat.br>

Para acessar os boletins gerados pelo sistema de alerta InfoDengue, consultar: <http://info.dengue.mat.br/relatorios/>

**Contato:** [alerta\\_dengue@fiocruz.br](mailto:alerta_dengue@fiocruz.br)