

Boletim Semanal

Semana 50 de 2017

- [O Estado](#)

Regionais de Saúde:

- [Tianguá](#)
- [Icó](#)
- [Juazeiro do Norte](#)
- [Tauá](#)
- [Crato](#)
- [Sobral](#)
- [Quixadá](#)
- [Itapipoca](#)
- [Limoeiro do Norte](#)
- [Iguatu](#)
- [Maracanaú](#)
- [Caucaia](#)
- [Brejo Santo](#)
- [Cratús](#)
- [Canindé](#)
- [Fortaleza](#)
- [Aracati](#)
- [Baturité](#)
- [Russas](#)
- [Acarauá](#)
- [Camocim](#)
- [Cascavel](#)

Municípios:

- [Tabela de Municípios](#)

[Variáveis nas Tabelas](#)

[Notas](#)

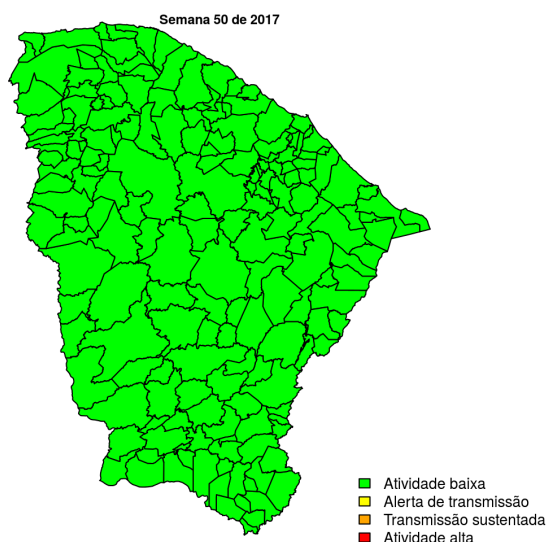
[Creditos](#)

Contato

alerta_dengue@fiocruz.br

Situação da Dengue no Estado do Ceará

Desde o início do ano, 65051 casos foram registrados no estado, sendo 27 na última semana. A figura abaixo mostra as condições de transmissão em cada município na semana epidemiológica 50-2017.



Dos 184 municípios, 184 encontram-se em nível verde, 0 em nível amarelo, 0 em nível laranja e 0 em nível vermelho referentes a semana epidemiológica 50-2017. Para informações mais atualizadas e ter acesso ao mapa interativo do estado e de outras localidades, consultar em [Info Dengue](#).

Na semana passada: 0 municípios em nível amarelo, 0 em laranja e 0 em vermelho.

O código de Cores

As cores indicam os seguintes níveis de atenção:

Verde: temperaturas amenas, baixa incidência de casos.

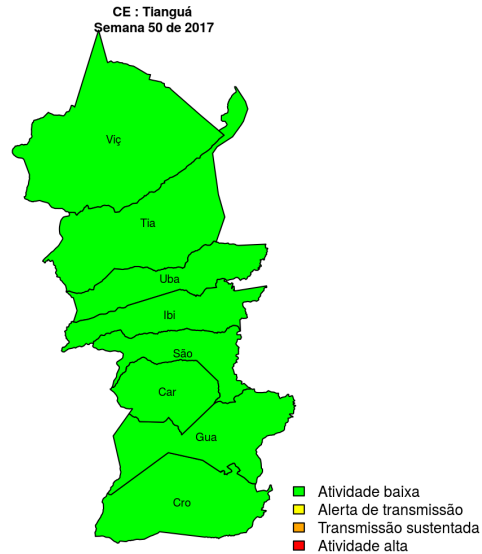
Amarelo: temperatura propícia para a população do vetor e transmissão da dengue.

Laranja: transmissão aumentada e sustentada de dengue.

Vermelho: incidência alta de dengue, acima dos 90% históricos.

Regional Tianguá

Desde o início do ano, 229 casos de dengue foram registrados na Regional de Saúde, sendo 0 na última semana.



Municípios

- Ibiapina
- Tianguá
- Guaraciaba do Norte
- Viçosa do Ceará
- Croatá
- Ubajara
- Carnaubal
- São Benedito

[Início](#)

Figura 1. Casos notificados de dengue e Índice de menção em mídia social sobre dengue na Regional Tianguá

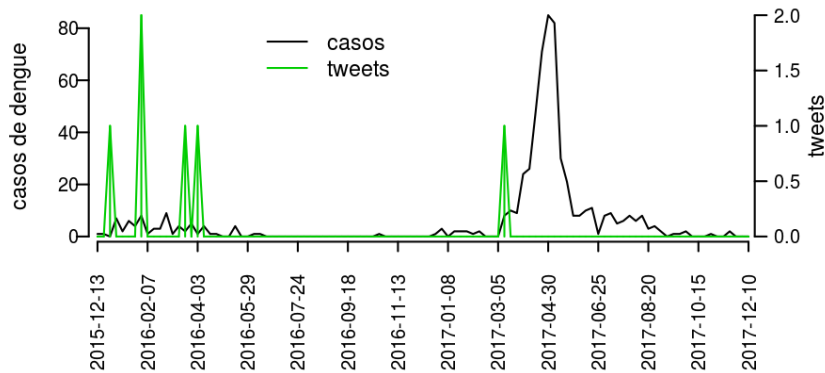


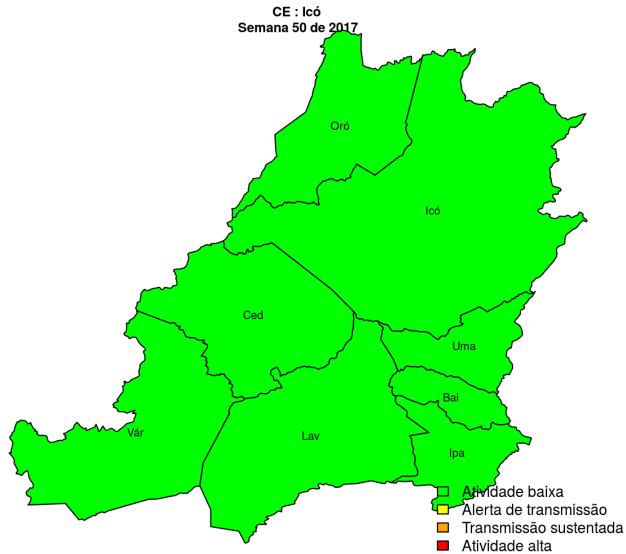
Tabela 1. Resumo das últimas seis semanas epidemiológicas na Regional Tianguá

SE	temperatura	tweet	casos notif	casos preditos
201745	25.9	0	0	
201746	26.0	1	1	
201747	26.1	0	0	
201748	26.2	0	0	
201749	26.3	0	0	
201750	26.4	0	0	

[hyperlinkvartabver descrição das variáveis](#)

Regional Icó

Desde o início do ano, 322 casos de dengue foram registrados na Regional de Saúde, sendo 0 na última semana.



Municípios

- Ipaumirim
- Orós
- Umari
- Lavras da Mangabeira
- Várzea Alegre
- Icó
- Baixio
- Cedro

Início

Figura 2. Casos notificados de dengue e Índice de menção em mídia social sobre dengue na Regional Icó

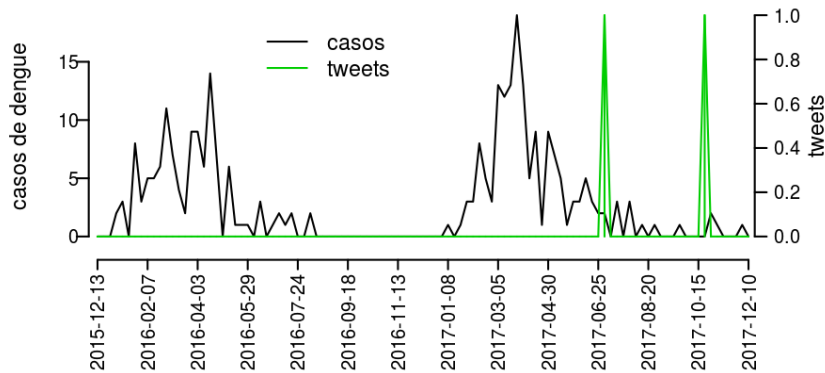


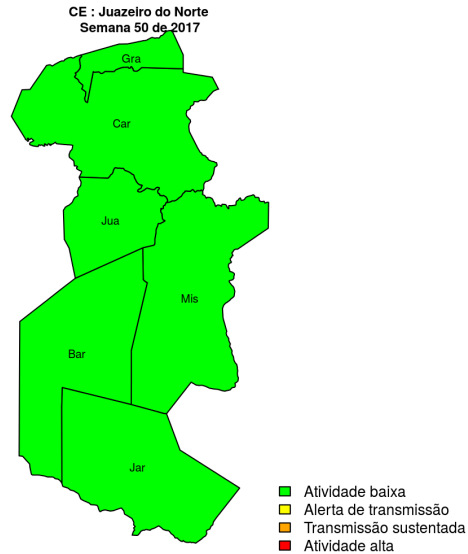
Tabela 2. Resumo das últimas seis semanas epidemiológicas na Regional Icó

SE	temperatura	tweet	casos notif	casos preditos
201745	23.9	0	6	6
201746	24.3	0	2	2
201747	24.6	0	2	2
201748	24.9	0	3	3
201749	25.3	0	0	0
201750	23.9	0	1	1

[hyperlinkvartabver descrição das variáveis](#)

Regional Juazeiro do Norte

Desde o início do ano, 386 casos de dengue foram registrados na Regional de Saúde, sendo 0 na última semana.



Municípios

- Juazeiro do Norte
- Granjeiro
- Missão Velha
- Jardim
- Barbalha
- Caririáçu

Início

Figura 3. Casos notificados de dengue e Índice de menção em mídia social sobre dengue na Regional Juazeiro do Norte

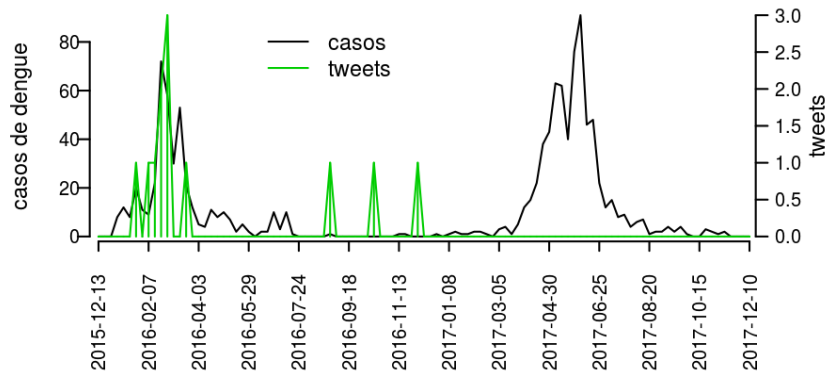


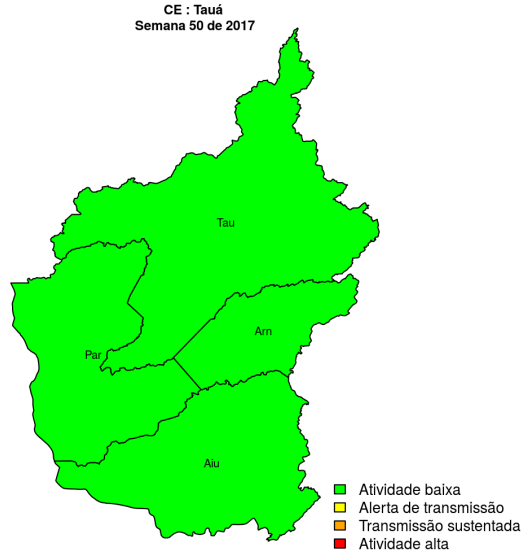
Tabela 3. Resumo das últimas seis semanas epidemiológicas na Regional Juazeiro do Norte

SE	temperatura	tweet	casos notif	casos preditos
201745	23.9	0	1	1
201746	24.3	0	3	3
201747	24.6	0	3	3
201748	24.9	0	1	1
201749	25.3	0	1	1
201750	23.9	0	0	0

[hyperlinkvartabver](#) descrição das variáveis

Regional Tauá

Desde o início do ano, 1840 casos de dengue foram registrados na Regional de Saúde, sendo 0 na última semana.



Municípios

- Arneiroz
- Parambu
- Tauá
- Aiuaba

Início

Figura 4. Casos notificados de dengue e Índice de menção em mídia social sobre dengue na Regional Tauá

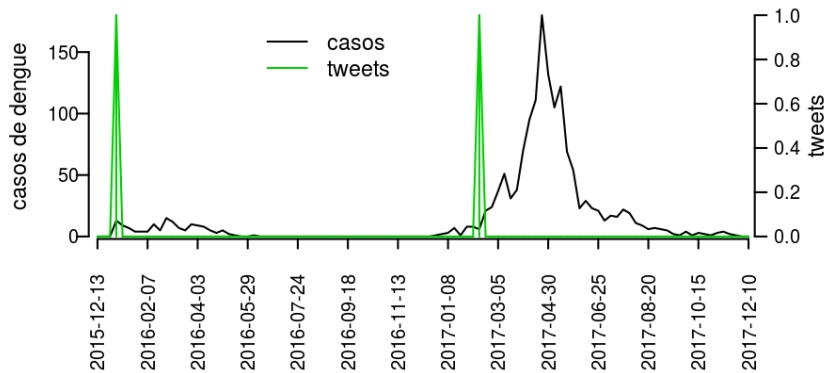


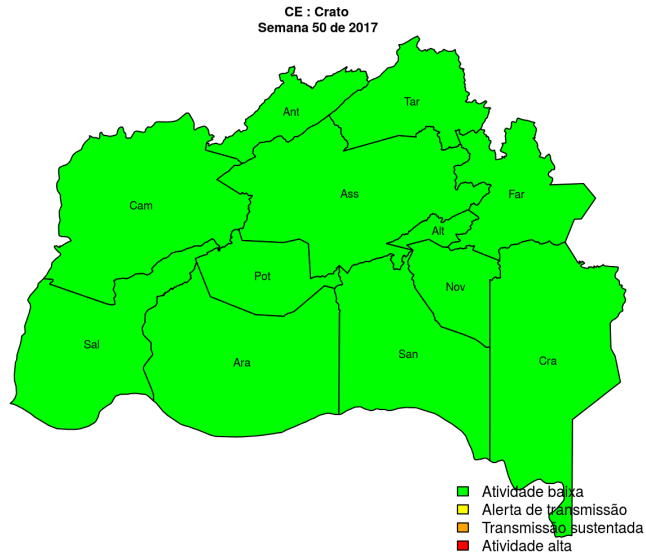
Tabela 4. Resumo das últimas seis semanas epidemiológicas na Regional Tauá

SE	temperatura	tweet	casos notif	casos preditos
201745	25.2	0	0	0
201746	25.4	0	0	0
201747	25.6	0	0	0
201748	25.7	0	1	1
201749	25.9	0	0	0
201750	25.7	0	0	0

[hyperlinkvartabver descrição das variáveis](#)

Regional Crato

Desde o início do ano, 853 casos de dengue foram registrados na Regional de Saúde, sendo 0 na última semana.



Municípios

- Campos Sales
- Farias Brito
- Nova Olinda
- Potengi
- Assaré
- Tarrafas
- Crato
- Araripe
- Salitre
- Santana do Cariri
- Altaneira
- Antonina do Norte

Início

Figura 5. Casos notificados de dengue e Índice de menção em mídia social sobre dengue na Regional Crato

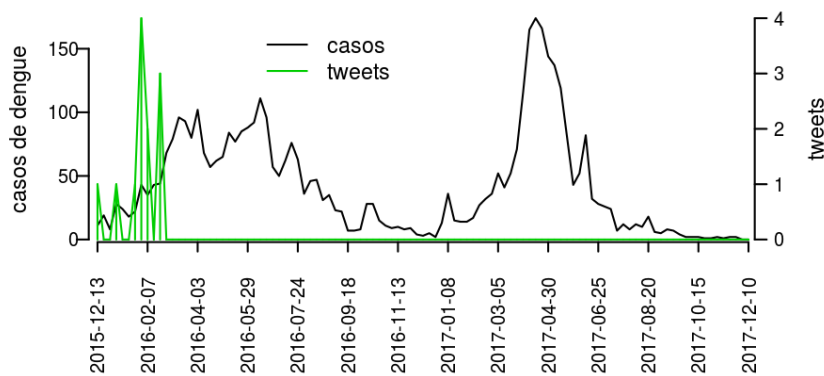


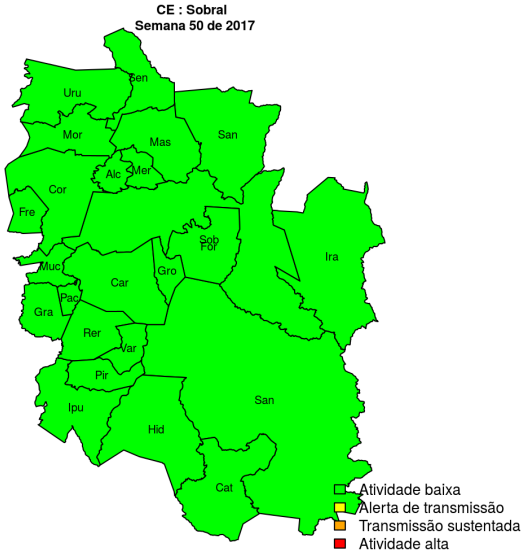
Tabela 5. Resumo das últimas seis semanas epidemiológicas na Regional Crato

SE	temperatura	tweet	casos notif	casos preditos
201745	25.2	0	2	2
201746	25.4	0	1	1
201747	25.6	0	1	1
201748	25.7	0	0	0
201749	25.9	0	0	0
201750	25.7	0	0	0

[hyperlinkvartabver descrição das variáveis](#)

Regional Sobral

Desde o início do ano, 137 casos de dengue foram registrados na Regional de Saúde, sendo 0 na última semana.



Municípios

- Coreaú
- Forquilha
- Groaíras
- Ipu
- Meruoca
- Moraújo
- Pacujá
- Reriutaba
- Santa Quitéria
- Senador Sá
- Varjota
- Pires Ferreira
- Santana do Acaraú
- Sobral
- Catunda
- Mucambo
- Irauçuba
- Frecheirinha
- Massapê
- Hidrolândia
- Graça
- Uruoca
- Alcântaras
- Cariré

Início

Figura 6. Casos notificados de dengue e Índice de menção em mídia social sobre dengue na Regional Sobral

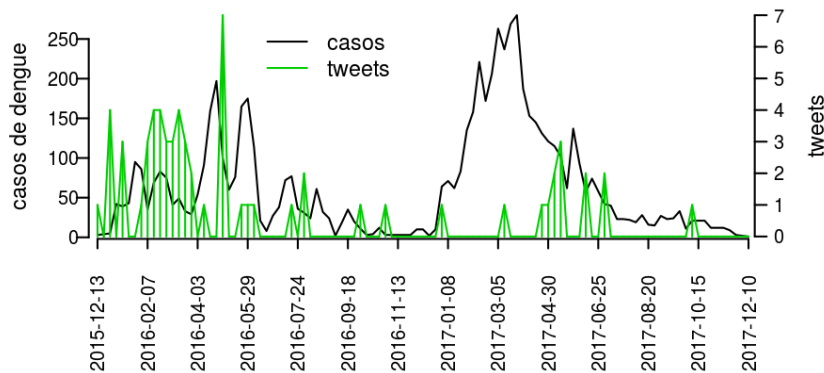


Tabela 6. Resumo das últimas seis semanas epidemiológicas na Regional Sobral

SE	temperatura	tweet	casos notif	casos preditos
201745	25.9	1	12	12
201746	26.0	0	4	4
201747	26.1	0	9	9
201748	26.2	0	5	5
201749	26.3	0	3	3
201750	26.4	0	2	2

[hyperlink](#) [vartabver](#) [descrição](#) das variáveis

Regional Quixadá

Desde o início do ano, 1668 casos de dengue foram registrados na Regional de Saúde, sendo 0 na última semana.

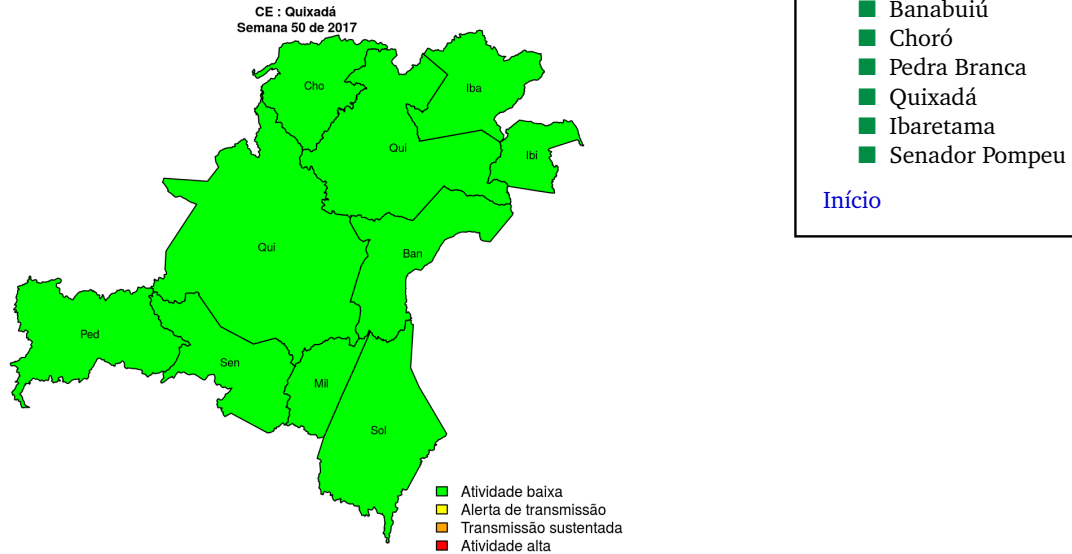


Figura 7. Casos notificados de dengue e Índice de menção em mídia social sobre dengue na Regional Quixadá

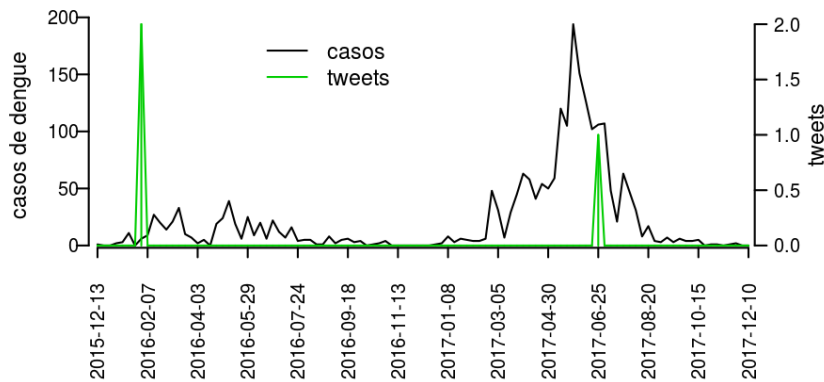


Tabela 7. Resumo das últimas seis semanas epidemiológicas na Regional Quixadá

SE	temperatura	tweet	casos notif	casos preditos
201745	25.2	0	3	3
201746	25.4	0	4	4
201747	25.6	0	12	12
201748	25.7	0	1	1
201749	25.9	0	2	2
201750	25.7	0	0	0

[hyperlink](#) para descrição das variáveis

Regional Itapipoca

Desde o início do ano, 4045 casos de dengue foram registrados na Regional de Saúde, sendo 1 na última semana.

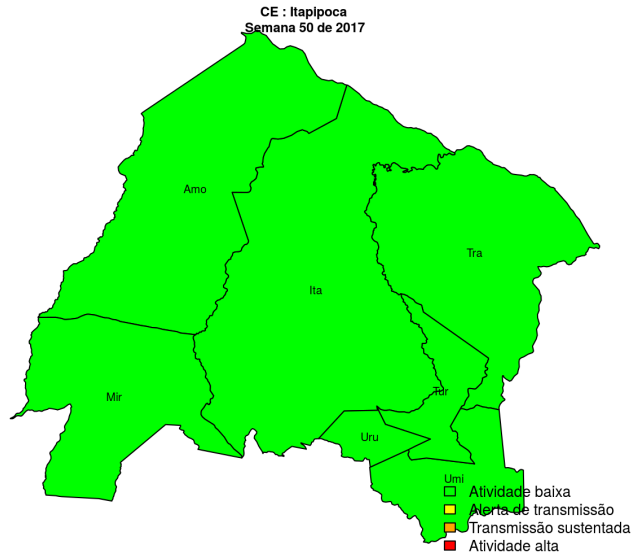


Figura 8. Casos notificados de dengue e Índice de menção em mídia social sobre dengue na Regional Itapipoca

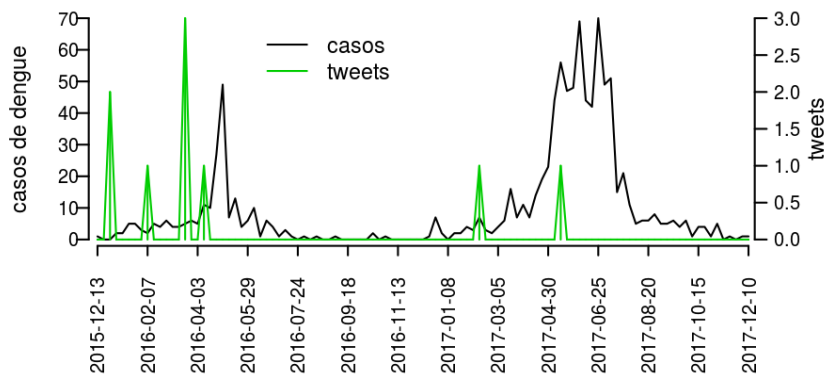


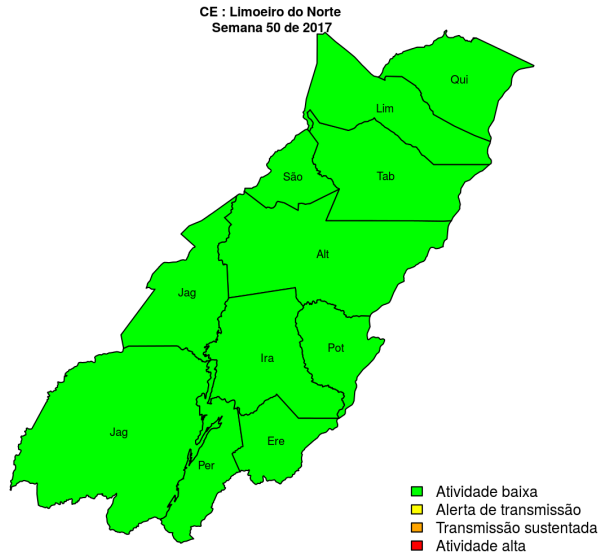
Tabela 8. Resumo das últimas seis semanas epidemiológicas na Regional Itapipoca

SE	temperatura	tweet	casos notif	casos preditos
201745	25.9	0	0	0
201746	26.0	0	2	2
201747	26.1	0	1	1
201748	26.2	0	0	0
201749	26.3	0	0	0
201750	26.4	0	0	0

[hyperlinkvartabver](#) descrição das variáveis

Regional Limoeiro do Norte

Desde o início do ano, 195 casos de dengue foram registrados na Regional de Saúde, sendo 0 na última semana.



Municípios

- Jaguaribe
- Potiretama
- Iracema
- Pereiro
- Ererê
- Jaguaribara
- Limoeiro do Norte
- Quixeré
- São João do Jaguaribe
- Tabuleiro do Norte
- Alto Santo

Início

Figura 9. Casos notificados de dengue e Índice de menção em mídia social sobre dengue na Regional Limoeiro do Norte

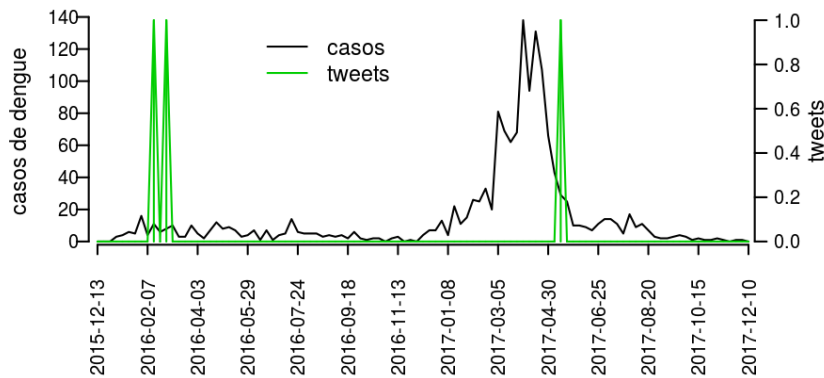


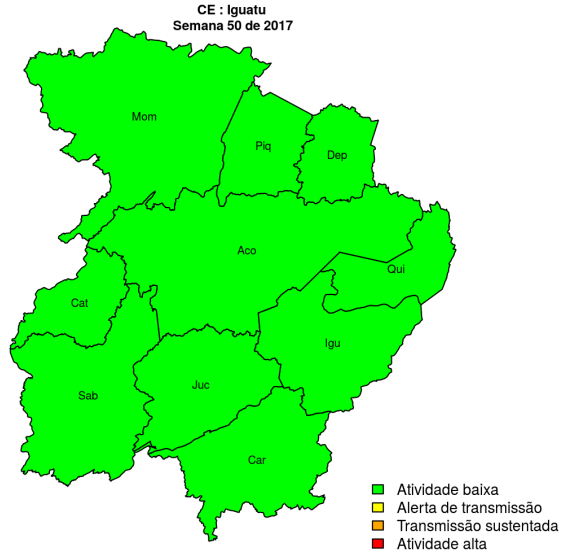
Tabela 9. Resumo das últimas seis semanas epidemiológicas na Regional Limoeiro do Norte

SE	temperatura	tweet	casos notif	casos preditos
201745	25.9	0	4	4
201746	26.0	0	2	2
201747	26.1	0	1	1
201748	26.2	0	5	5
201749	26.3	0	1	1
201750	26.4	0	0	0

[hyperlinkvartabver descrição das variáveis](#)

Regional Iguatu

Desde o início do ano, 709 casos de dengue foram registrados na Regional de Saúde, sendo 0 na última semana.



Municípios

- Jucás
- Piquet Carneiro
- Quixelô
- Catarina
- Mombaça
- Saboeiro
- Acopiara
- Iguatu
- Cariús
- Deputado Irapuan Pinheiro

[Início](#)

Figura 10. Casos notificados de dengue e Índice de menção em mídia social sobre dengue na Regional Iguatu

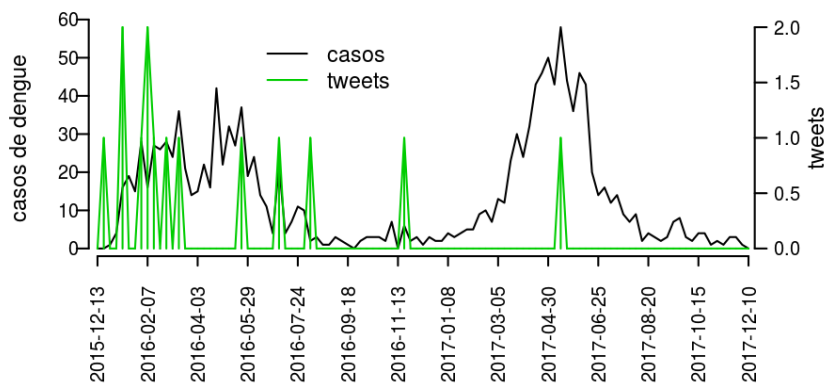


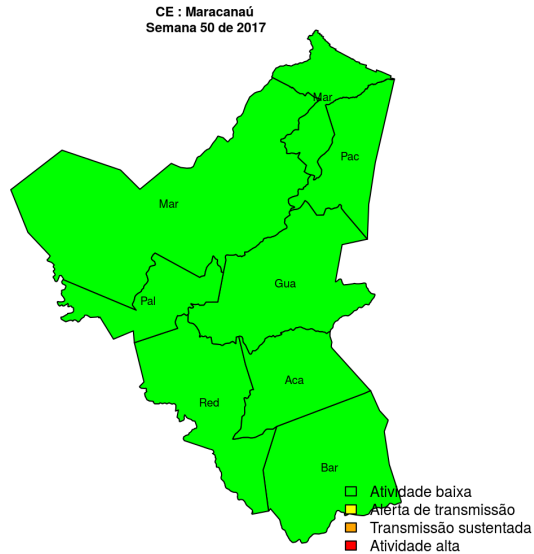
Tabela 10. Resumo das últimas seis semanas epidemiológicas na Regional Iguatu

SE	temperatura	tweet	casos notif	casos preditos
201745	23.9	0	1	1
201746	24.3	0	0	0
201747	24.6	0	0	0
201748	24.9	0	0	0
201749	25.3	0	0	0
201750	23.9	0	0	0

[hyperlinkvartabver descrição das variáveis](#)

Regional Maracanaú

Desde o início do ano, 39208 casos de dengue foram registrados na Regional de Saúde, sendo 22 na última semana.



Municípios

- Maranguape
- Acarape
- Guaiúba
- Pacatuba
- Palmácia
- Barreira
- Maracanaú
- Redenção

Início

Figura 11. Casos notificados de dengue e Índice de menção em mídia social sobre dengue na Regional Maracanaú

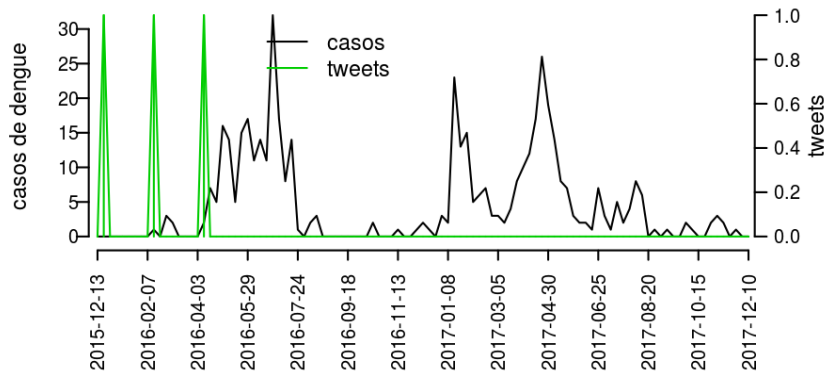


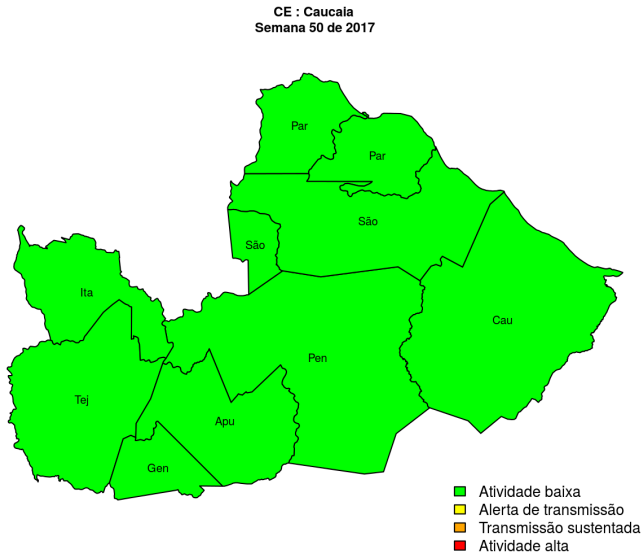
Tabela 11. Resumo das últimas seis semanas epidemiológicas na Regional Maracanaú

SE	temperatura	tweet	casos notif	casos preditos
201745	25.9	0	5	5
201746	26.0	0	3	3
201747	26.1	0	3	3
201748	26.2	0	5	5
201749	26.3	0	1	1
201750	26.4	0	1	1

[hyperlinkvartabver descrição das variáveis](#)

Regional Caucaia

Desde o início do ano, 729 casos de dengue foram registrados na Regional de Saúde, sendo 1 na última semana.



Municípios

- Paraipaba
- São Gonçalo do Amarante
- Pentecoste
- São Luís do Curu
- General Sampaio
- Caucaia
- Itapagé
- Paracuru
- Tejuçuoca
- Apuiarés

Início

Figura 12. Casos notificados de dengue e Índice de menção em mídia social sobre dengue na Regional Caucaia

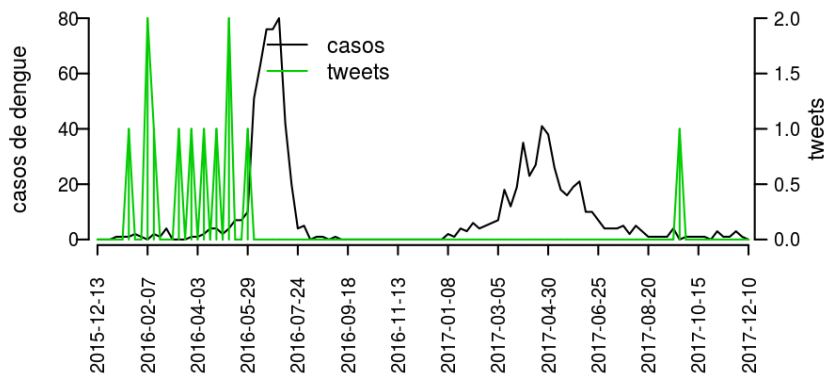


Tabela 12. Resumo das últimas seis semanas epidemiológicas na Regional Caucaia

SE	temperatura	tweet	casos notif	casos preditos
201745	25.9	0	13	13
201746	26.0	0	8	8
201747	26.1	0	5	5
201748	26.2	0	3	3
201749	26.3	0	0	0
201750	26.4	0	1	1

[hyperlinkvartabver descrição das variáveis](#)

Regional Brejo Santo

Desde o início do ano, 750 casos de dengue foram registrados na Regional de Saúde, sendo 0 na última semana.

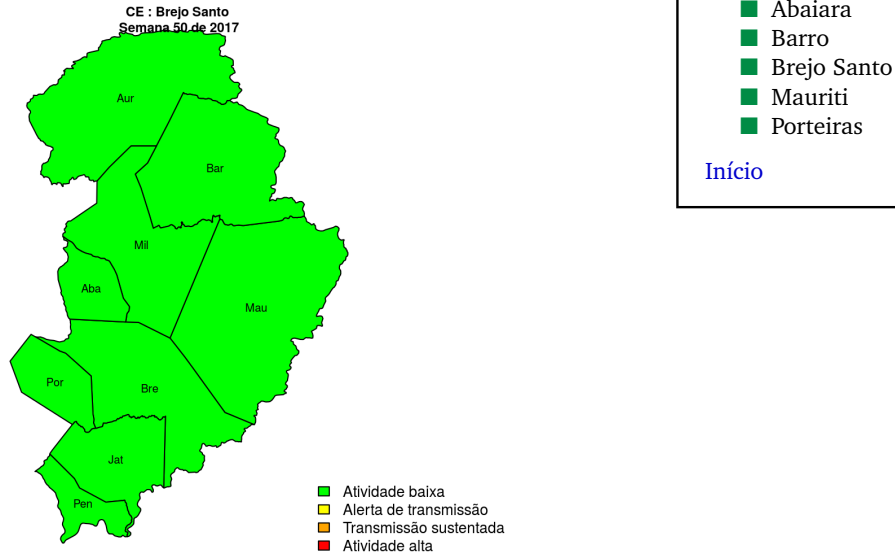


Figura 13. Casos notificados de dengue e Índice de menção em mídia social sobre dengue na Regional Brejo Santo

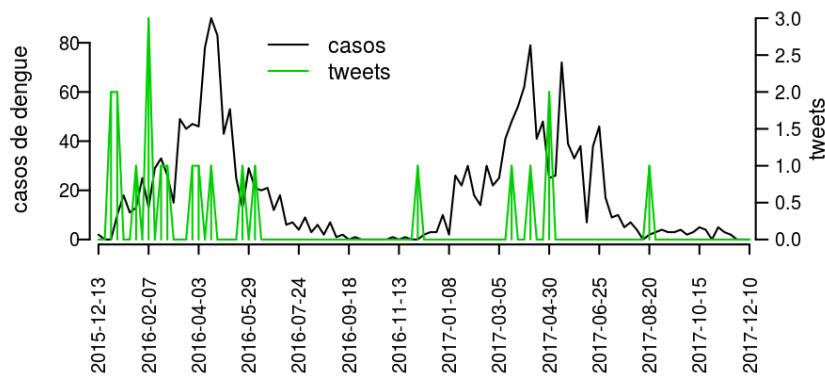


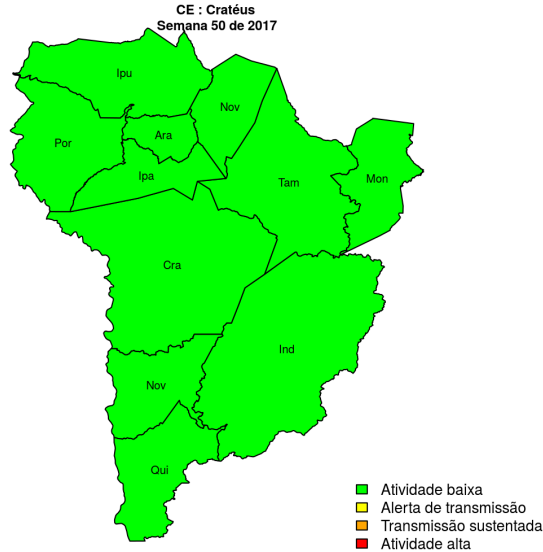
Tabela 13. Resumo das últimas seis semanas epidemiológicas na Regional Brejo Santo

SE	temperatura	tweet	casos notif	casos preditos
201745	23.9	0	2	2
201746	24.3	0	5	5
201747	24.6	0	3	3
201748	24.9	0	1	1
201749	25.3	0	0	0
201750	23.9	0	0	0

[hyperlinkvartabver descrição das variáveis](#)

Regional Cratéus

Desde o início do ano, 419 casos de dengue foram registrados na Regional de Saúde, sendo 0 na última semana.



Municípios

- Tamboril
- Cratéus
- Ipueiras
- Nova Russas
- Monsenhor Tabosa
- Novo Oriente
- Poranga
- Quiterianópolis
- Ararendá
- Independência
- Ipaporanga

Início

Figura 14. Casos notificados de dengue e Índice de menção em mídia social sobre dengue na Regional Cratéus

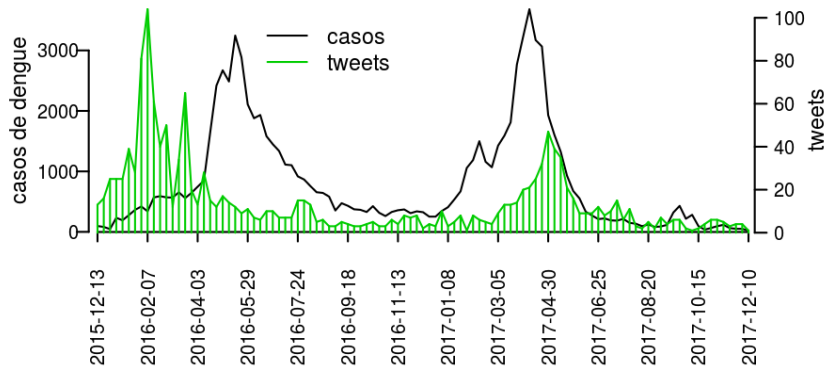


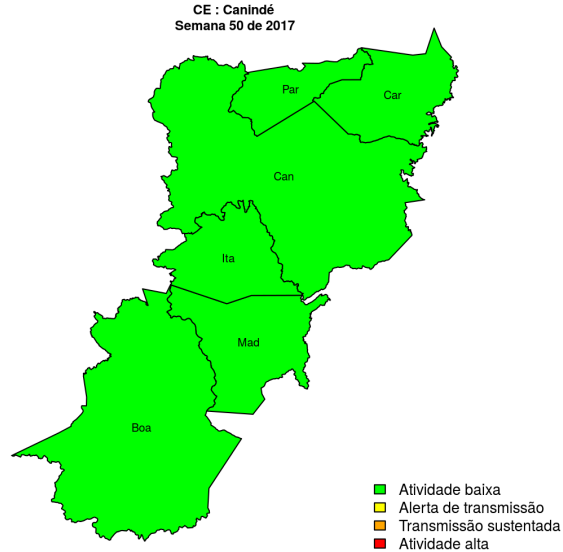
Tabela 14. Resumo das últimas seis semanas epidemiológicas na Regional Cratéus

SE	temperatura	tweet	casos notif	casos preditos
201745	25.2	0	2	2
201746	25.4	0	1	1
201747	25.6	0	1	1
201748	25.7	0	2	2
201749	25.9	0	1	1
201750	25.7	0	0	0

[hyperlink](#) para descrição das variáveis

Regional Canindé

Desde o início do ano, 334 casos de dengue foram registrados na Regional de Saúde, sendo 0 na última semana.



Municípios

- Canindé
- Paramoti
- Caridade
- Itatira
- Boa Viagem
- Madalena

Início

Figura 15. Casos notificados de dengue e Índice de menção em mídia social sobre dengue na Regional Canindé

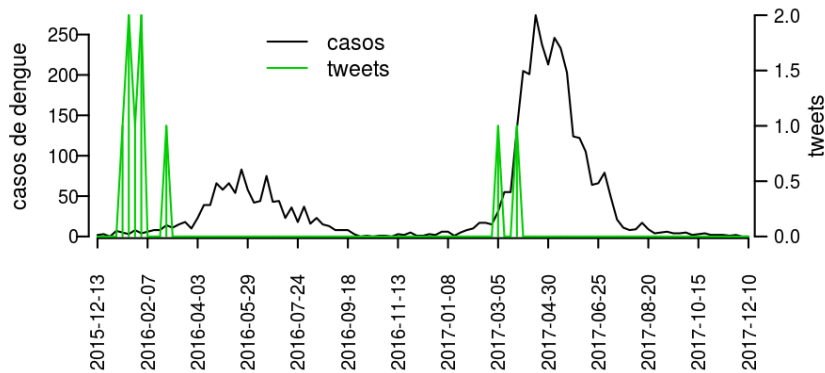


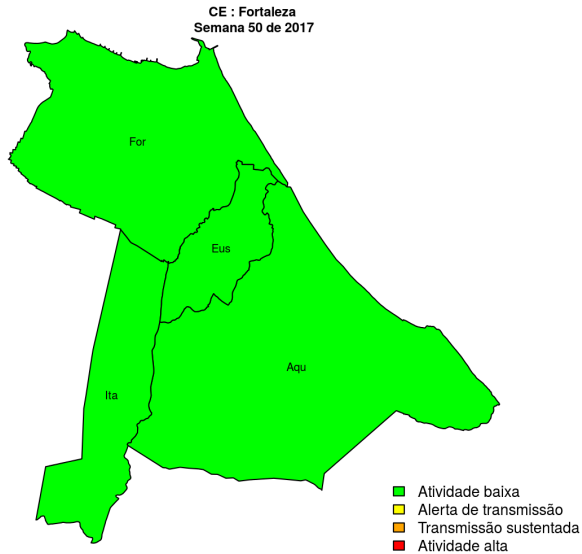
Tabela 15. Resumo das últimas seis semanas epidemiológicas na Regional Canindé

SE	temperatura	tweet	casos notif	casos preditos
201745	25.2	0	1	1
201746	25.4	0	0	0
201747	25.6	0	0	0
201748	25.7	0	0	0
201749	25.9	0	1	1
201750	25.7	0	0	0

[hyperlinkvartabver descrição das variáveis](#)

Regional Fortaleza

Desde o início do ano, 1811 casos de dengue foram registrados na Regional de Saúde, sendo 0 na última semana.



Municípios

- Fortaleza
- Itaitinga
- Aquiraz
- Eusébio

Início

Figura 16. Casos notificados de dengue e Índice de menção em mídia social sobre dengue na Regional Fortaleza

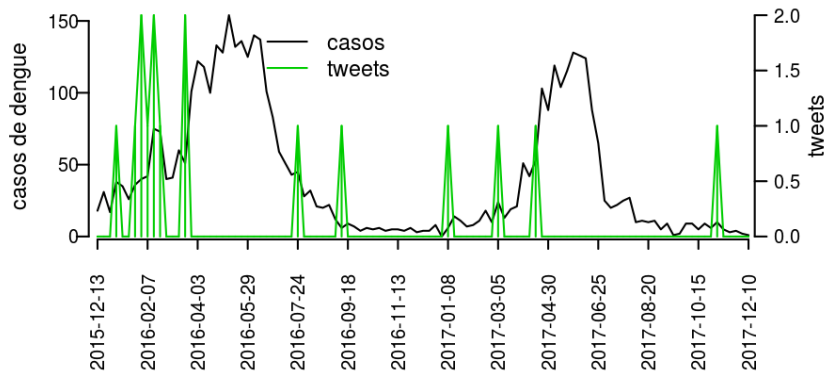


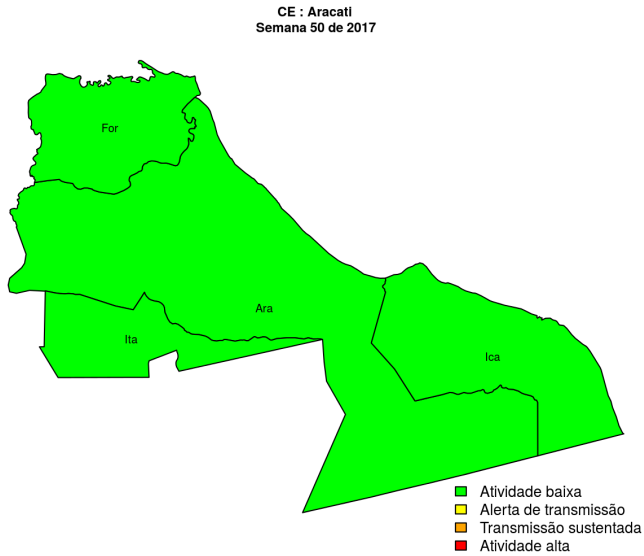
Tabela 16. Resumo das últimas seis semanas epidemiológicas na Regional Fortaleza

SE	temperatura	tweet	casos notif	casos preditos
201745	25.9	6	93	136
201746	26.0	5	117	185
201747	26.1	3	63	105
201748	26.2	4	51	99
201749	26.3	4	50	116
201750	26.4	1	22	73

[hyperlinkvartabver descrição das variáveis](#)

Regional Aracati

Desde o início do ano, 4268 casos de dengue foram registrados na Regional de Saúde, sendo 1 na última semana.



Municípios

- Icapuí
- Fortim
- Itaiçaba
- Aracati

Início

Figura 17. Casos notificados de dengue e Índice de menção em mídia social sobre dengue na Regional Aracati

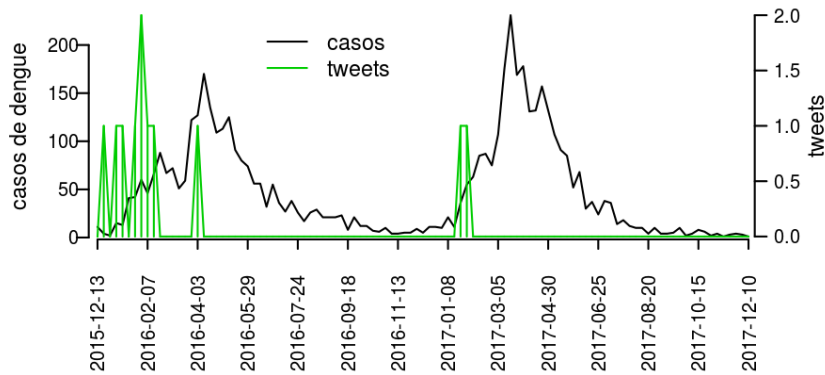


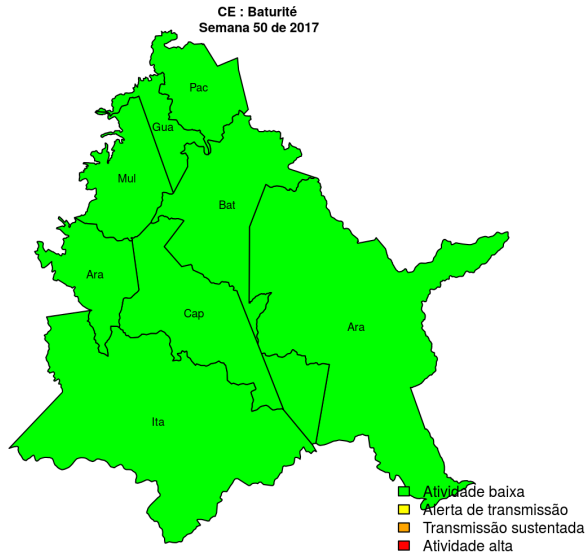
Tabela 17. Resumo das últimas seis semanas epidemiológicas na Regional Aracati

SE	temperatura	tweet	casos notif	casos preditos
201745	25.9	0	1	1
201746	26.0	0	0	0
201747	26.1	0	1	1
201748	26.2	0	0	0
201749	26.3	0	2	2
201750	26.4	0	0	0

[hyperlinkvartabver descrição das variáveis](#)

Regional Baturité

Desde o início do ano, 1678 casos de dengue foram registrados na Regional de Saúde, sendo 0 na última semana.



Municípios

- Itapiúna
- Capistrano
- Guarimiranga
- Aratuba
- Baturité
- Mulungu
- Aracoiaba
- Pacoti

Início

Figura 18. Casos notificados de dengue e Índice de menção em mídia social sobre dengue na Regional Baturité

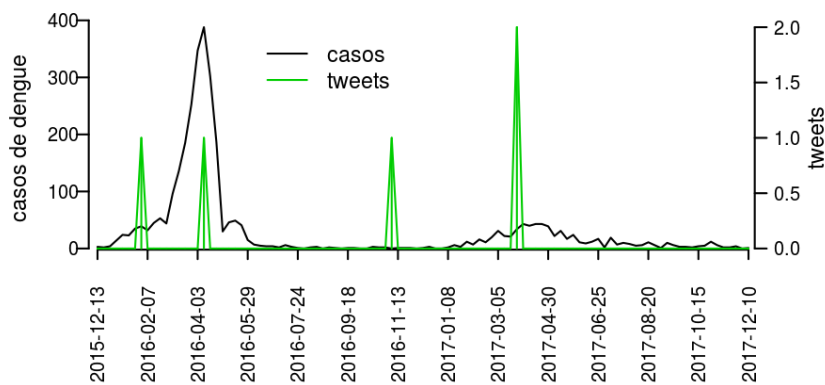


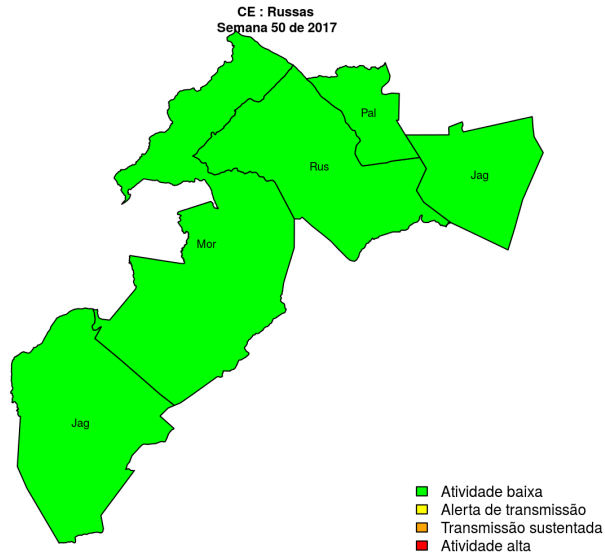
Tabela 18. Resumo das últimas seis semanas epidemiológicas na Regional Baturité

SE	temperatura	tweet	casos notif	casos preditos
201745	25.9	0	1	1
201746	26.0	0	2	2
201747	26.1	0	1	1
201748	26.2	0	10	10
201749	26.3	0	0	0
201750	26.4	0	0	0

[hyperlinkvartabver descrição das variáveis](#)

Regional Russas

Desde o início do ano, 1226 casos de dengue foram registrados na Regional de Saúde, sendo 0 na última semana.



Municípios

- Jaguaruana
- Palhano
- Russas
- Morada Nova
- Jaguaratama

Início

Figura 19. Casos notificados de dengue e Índice de menção em mídia social sobre dengue na Regional Russas

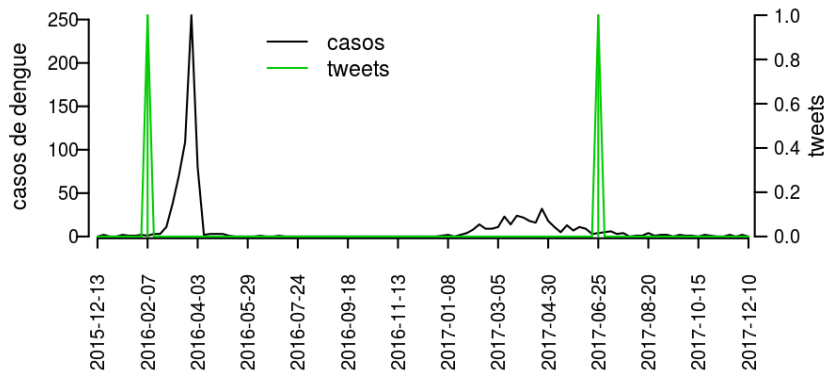


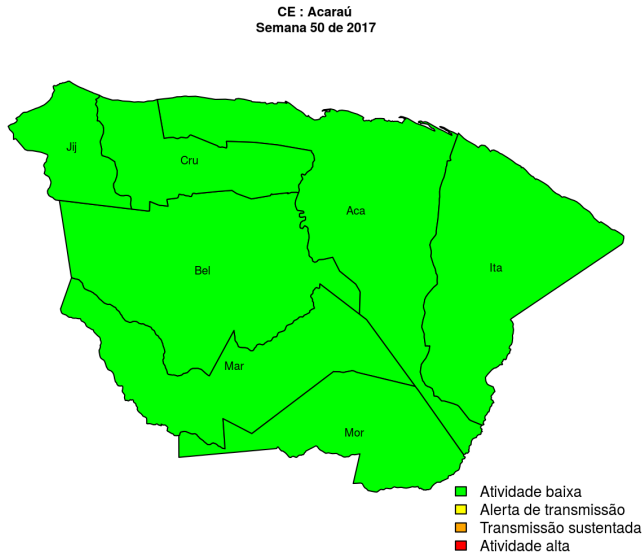
Tabela 19. Resumo das últimas seis semanas epidemiológicas na Regional Russas

SE	temperatura	tweet	casos notif	casos preditos
201745	25.9	0	8	8
201746	26.0	0	2	2
201747	26.1	0	2	2
201748	26.2	0	1	1
201749	26.3	0	0	0
201750	26.4	0	0	0

[hyperlinkvartabver descrição das variáveis](#)

Regional Acaraú

Desde o início do ano, 3978 casos de dengue foram registrados na Regional de Saúde, sendo 2 na última semana.



Municípios

- Marco
- Morrinhos
- Acaraú
- Itarema
- Cruz
- Jijoca de Jericoacoara
- Bela Cruz

Início

Figura 20. Casos notificados de dengue e Índice de menção em mídia social sobre dengue na Regional Acaraú

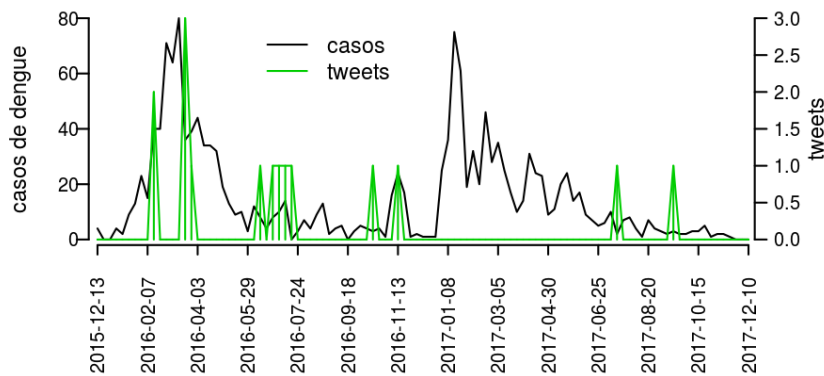


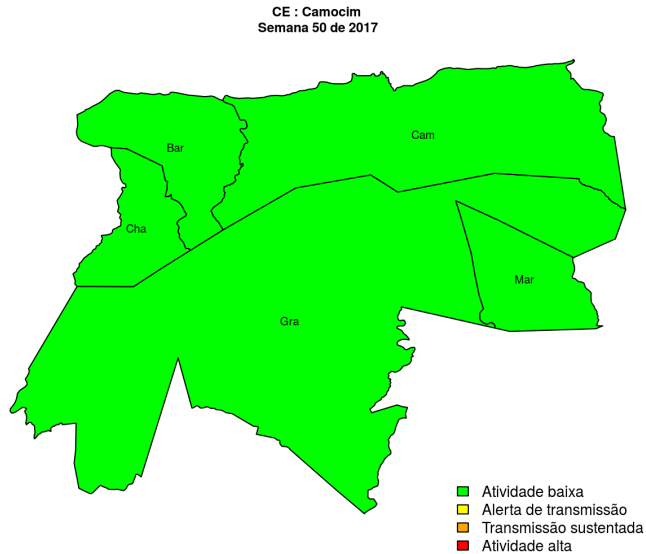
Tabela 20. Resumo das últimas seis semanas epidemiológicas na Regional Acaraú

SE	temperatura	tweet	casos notif	casos preditos
201745	25.9	0	1	1
201746	26.0	0	0	0
201747	26.1	0	2	2
201748	26.2	0	2	2
201749	26.3	0	0	0
201750	26.4	0	0	0

[hyperlinkvartabver descrição das variáveis](#)

Regional Camocim

Desde o início do ano, 240 casos de dengue foram registrados na Regional de Saúde, sendo 0 na última semana.



Municípios

- Martinópolis
- Chaval
- Camocim
- Granja
- Barroquinha

Início

Figura 21. Casos notificados de dengue e Índice de menção em mídia social sobre dengue na Regional Camocim

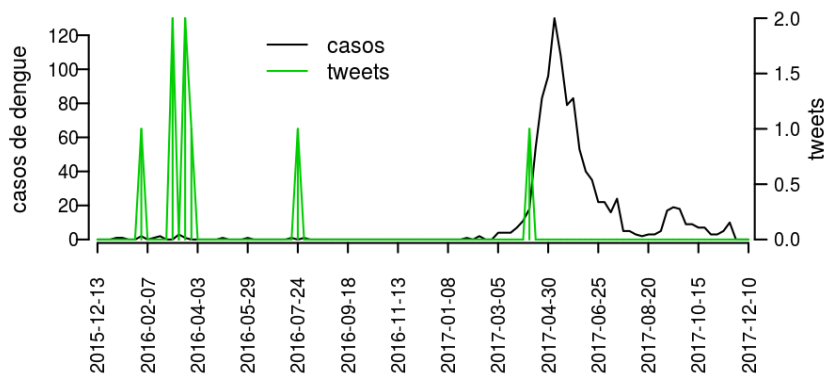


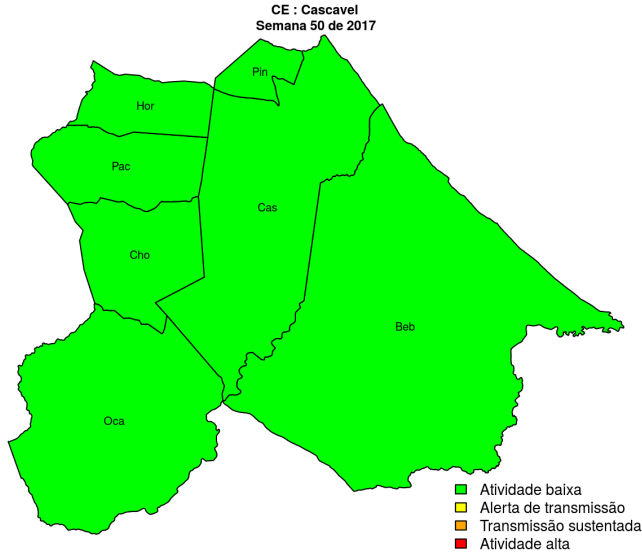
Tabela 21. Resumo das últimas seis semanas epidemiológicas na Regional Camocim

SE	temperatura	tweet	casos notif	casos preditos
201745	25.9	0	1	1
201746	26.0	0	3	3
201747	26.1	0	0	0
201748	26.2	0	0	0
201749	26.3	0	0	0
201750	26.4	0	0	0

[hyperlinkvartabver descrição das variáveis](#)

Regional Cascavel

Desde o início do ano, 26 casos de dengue foram registrados na Regional de Saúde, sendo 0 na última semana.



Municípios

- Horizonte
- Beberibe
- Chorozinho
- Pacajus
- Pindoretama
- Cascavel
- Ocara

Início

Figura 22. Casos notificados de dengue e Índice de menção em mídia social sobre dengue na Regional Cascavel

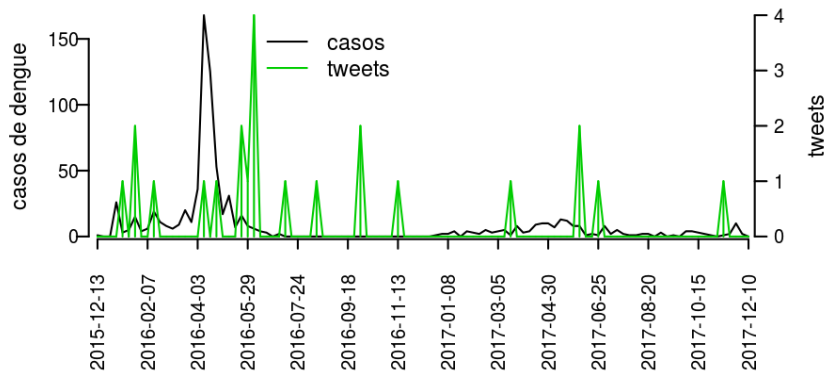


Tabela 22. Resumo das últimas seis semanas epidemiológicas na Regional Cascavel

SE	temperatura	tweet	casos notif	casos preditos
201745	25.9	0	4	4
201746	26.0	0	2	2
201747	26.1	0	0	0
201748	26.2	0	0	0
201749	26.3	0	4	4
201750	26.4	0	0	0

[hyperlinkvartabver descrição das variáveis](#)

Resumo da situação epidemiológica da dengue nos municípios de Ceará, na semana 50 de 2017

Município	Regional	Temperatura	Tweets	Casos	Incidencia	Rt	Nível
Guaraciaba do Norte	Tianguá	26.4	0	0			verde
Guaramiranga	Baturité	26.4	0	0	0.0	0.0	verde
Hidrolândia	Sobral	26.4	0	0	0.0	0.0	verde
Brejo Santo	Brejo Santo	23.9	0	0	0.0	0.0	verde
Camocim	Camocim	26.4	0	0	0.0	0.0	verde
Campos Sales	Crato	25.7	0	0	0.0	0.0	verde
Canindé	Canindé	25.7	0	0	0.0	0.0	verde
Capistrano	Baturité	26.4	0	0	0.0	0.0	verde
Caridade	Canindé	25.7	0	0	0.0	0.0	verde
Cariré	Sobral	26.4	0	1	5.4	1.8	verde
Caririaçu	Juazeiro do Norte	23.9	0	0	0.0	0.0	verde
Cariús	Iguatu	23.9	0	0	0.0	0.0	verde
Carnaubal	Tianguá	26.4	0	0			verde
Cascavel	Cascavel	26.4	0	0	0.0	0.0	verde
Catarina	Iguatu	23.9	0	0	0.0	0.0	verde
Catunda	Sobral	26.4	0	0	0.0		verde
Caucaia	Caucaia	26.4	0	0	0.0	0.0	verde
Cedro	Icó	23.9	0	0	0.0	0.0	verde
Chaval	Camocim	26.4	0	0	0.0	0.0	verde
Choró	Quixadá	25.7	0	0	0.0	0.0	verde
Chorozinho	Cascavel	26.4	0	0	0.0	0.0	verde
Coreaú	Sobral	26.4	0	0	0.0	0.0	verde
Crateús	Cratêus	25.7	0	0	0.0	0.0	verde
Crato	Crato	25.7	0	0	0.0	0.0	verde
Croatá	Tianguá	26.4	0	0			verde
Cruz	Acaraú	26.4	0	0	0.0	0.0	verde
Deputado Irapuan Pinheiro	Iguatu	23.9	0	0	0.0	0.0	verde
Ererê	Limoeiro do Norte	26.4	0	0	0.0	0.0	verde
Eusébio	Fortaleza	26.4	0	0	0.0	0.0	verde
Farias Brito	Crato	25.7	0	0	0.0	0.0	verde
Forquilha	Sobral	26.4	0	0	0.0	0.0	verde
Fortaleza	Fortaleza	26.4	1	22	2.8	0.7	verde
Fortim	Aracati	26.4	0	0	0.0	0.0	verde
Frecheirinha	Sobral	26.4	0	0	0.0	0.0	verde
General Sampaio	Caucaia	26.4	0	0	0.0	0.0	verde
Graça	Sobral	26.4	0	0	0.0	0.0	verde
Granja	Camocim	26.4	0	0	0.0	0.0	verde
Granjeiro	Juazeiro do Norte	23.9	0	0	0.0		verde
Groaíras	Sobral	26.4	0	0	0.0	0.0	verde
Guaiúba	Maracanaú	26.4	0	0	0.0	0.0	verde
Abaiara	Brejo Santo	23.9	0	0	0.0	0.0	verde
Acarape	Maracanaú	26.4	0	0	0.0	0.0	verde
Acaraú	Acaraú	26.4	0	0	0.0	0.0	verde
Acopiara	Iguatu	23.9	0	0	0.0	0.0	verde
Aiuaba	Tauá	25.7	0	0	0.0	0.0	verde
Alcântaras	Sobral	26.4	0	0	0.0	0.0	verde
Altaneira	Crato	25.7	0	0	0.0	0.0	verde
Alto Santo	Limoeiro do Norte	26.4	0	0	0.0	0.0	verde
Amontada	Itapipoca	26.4	0	0	0.0	0.0	verde
Antonina do Norte	Crato	25.7	0	0	0.0	0.0	verde
Apuiarés	Caucaia	26.4	0	0	0.0		verde
Aquiraz	Fortaleza	26.4	0	0	0.0	0.0	verde

Continua na próxima página

Município	Regional	Temperatura	Tweets	Casos	Incidência	Rt	Nível
Aracati	Aracati	26.4	0	0	0.0	0.0	verde
Aracoiaba	Baturité	26.4	0	0	0.0	0.0	verde
Ararendá	Cratús	25.7	0	0	0.0	0.0	verde
Araripe	Crato	25.7	0	0	0.0	0.0	verde
Aratuba	Baturité	26.4	0	0	0.0	0.0	verde
Arneiroz	Tauá	25.7	0	0	0.0	0.0	verde
Assaré	Crato	25.7	0	0	0.0	0.0	verde
Aurora	Brejo Santo	23.9	0	0	0.0	0.0	verde
Baixio	Icó	23.9	0	0	0.0	0.0	verde
Banabuiú	Quixadá	25.7	0	0	0.0	0.0	verde
Barbalha	Juazeiro do Norte	23.9	0	0	0.0	0.0	verde
Barreira	Maracanaú	26.4	0	0	0.0	0.0	verde
Barro	Brejo Santo	23.9	0	0	0.0	0.0	verde
Barroquinha	Camocim	26.4	0	0	0.0	0.0	verde
Baturité	Baturité	26.4	0	0	0.0	0.0	verde
Beberibe	Cascavel	26.4	0	0	0.0	0.0	verde
Bela Cruz	Acaraú	26.4	0	0	0.0	0.0	verde
Boa Viagem	Canindé	25.7	0	0	0.0	0.0	verde
Horizonte	Cascavel	26.4	0	0	0.0	0.0	verde
Ibaretama	Quixadá	25.7	0	0	0.0	0.0	verde
Ibiapina	Tianguá	26.4	0	0			verde
Ibicuitinga	Quixadá	25.7	0	0	0.0	0.0	verde
Icapuí	Aracati	26.4	0	0	0.0	0.0	verde
Icó	Icó	23.9		0	0.0	0.0	verde
Iguatu	Iguatu	23.9		0	0.0	0.0	verde
Independência	Cratús	25.7		0	0.0	0.0	verde
Ipaporanga	Cratús	25.7		0	0.0	0.0	verde
Ipaumirim	Icó	23.9		0	0.0		verde
Ipu	Sobral	26.4		0	0.0	0.0	verde
Ipueiras	Cratús	25.7		0	0.0	0.0	verde
Iracema	Limoeiro do Norte	26.4		0	0.0	0.0	verde
Irauçuba	Sobral	26.4		0	0.0	0.0	verde
Itaiçaba	Aracati	26.4		0	0.0	0.0	verde
Itaitinga	Fortaleza	26.4		0	0.0	0.0	verde
Itapagé	Caucaia	26.4		0	0.0	0.0	verde
Itapipoca	Itapipoca	26.4		0	0.0	0.0	verde
Itapiúna	Baturité	26.4		0	0.0	0.0	verde
Itarema	Acaraú	26.4		0	0.0	0.0	verde
Itatira	Canindé	25.7		0	0.0	0.0	verde
Jaguetama	Russas	26.4		0	0.0	0.0	verde
Jaguaribara	Limoeiro do Norte	26.4		0	0.0	0.0	verde
Jaguaribe	Limoeiro do Norte	26.4		0	0.0	0.0	verde
Jaguaruana	Russas	26.4		0	0.0	0.0	verde
Jardim	Juazeiro do Norte	23.9		0	0.0	0.0	verde
Jati	Brejo Santo	23.9		0	0.0	0.0	verde
Jijoca de Jericoacoara	Acaraú	26.4		0	0.0	0.0	verde
Juazeiro do Norte	Juazeiro do Norte	23.9		0	0.0	0.0	verde
Jucás	Iguatu	23.9		0	0.0	0.0	verde
Lavras da Mangabeira	Icó	23.9		0	0.0	0.0	verde
Limoeiro do Norte	Limoeiro do Norte	26.4		0	0.0	0.0	verde
Madalena	Canindé	25.7		0	0.0	0.0	verde
Maracanaú	Maracanaú	26.4		0	0.0	0.0	verde
Maranguape	Maracanaú	26.4		0	0.0	0.0	verde
Marco	Acaraú	26.4		0	0.0	0.0	verde
Martinópolis	Camocim	26.4		0	0.0	0.0	verde

Continua na próxima página

Município	Regional	Temperatura	Tweets	Casos	Incidencia	Rt	Nível
Massapê	Sobral	26.4		0	0.0	0.0	verde
Mauriti	Brejo Santo	23.9		0	0.0	0.0	verde
Meruoca	Sobral	26.4		0	0.0	0.0	verde
Milagres	Brejo Santo	23.9		0	0.0	0.0	verde
Milhã	Quixadá	25.7		0	0.0	0.0	verde
Miraíma	Itapipoca	26.4		0	0.0	0.0	verde
Missão Velha	Juazeiro do Norte	23.9		0	0.0	0.0	verde
Mombaça	Iguatu	23.9		0	0.0	0.0	verde
Monsenhor Tabosa	Cratêus	25.7		0	0.0	0.0	verde
Morada Nova	Russas	26.4		0	0.0	0.0	verde
Moraújo	Sobral	26.4		0	0.0		verde
Morrinhos	Acaraú	26.4		0	0.0	0.0	verde
Mucambo	Sobral	26.4		0	0.0	0.0	verde
Mulungu	Baturité	26.4		0	0.0	0.0	verde
Nova Olinda	Crato	25.7		0	0.0	0.0	verde
Nova Russas	Cratêus	25.7		0	0.0	0.0	verde
Novo Oriente	Cratêus	25.7		0	0.0	0.0	verde
Ocara	Cascavel	26.4		0	0.0	0.0	verde
Orós	Icó	23.9		0	0.0	0.0	verde
Pacajus	Cascavel	26.4		0	0.0	0.0	verde
Pacatuba	Maracanaú	26.4		1	1.2	10.1	verde
Pacoti	Baturité	26.4		0	0.0	0.0	verde
Pacujá	Sobral	26.4		0	0.0	0.0	verde
Palhano	Russas	26.4		0	0.0	0.0	verde
Palmácia	Maracanaú	26.4		0	0.0	0.0	verde
Paracuru	Caucaia	26.4		0	0.0	0.0	verde
Paraipaba	Caucaia	26.4		0	0.0	0.0	verde
Parambu	Tauá	25.7		0	0.0	0.0	verde
Paramoti	Canindé	25.7		0	0.0	0.0	verde
Pedra Branca	Quixadá	25.7		0	0.0	0.0	verde
Penaforte	Brejo Santo	23.9		0	0.0	0.0	verde
Pentecoste	Caucaia	26.4		0	0.0	0.0	verde
Pereiro	Limoeiro do Norte	26.4		0	0.0	0.0	verde
Pindoretama	Cascavel	26.4		0	0.0	0.0	verde
Piquet Carneiro	Iguatu	23.9		0	0.0	0.0	verde
Pires Ferreira	Sobral	26.4		0	0.0	0.0	verde
Poranga	Cratêus	25.7		0	0.0	0.0	verde
Porteiras	Brejo Santo	23.9		0	0.0	0.0	verde
Potengi	Crato	25.7		0	0.0	0.0	verde
Potiretama	Limoeiro do Norte	26.4		0	0.0	0.0	verde
Quiterianópolis	Cratêus	25.7		0	0.0		verde
Quixadá	Quixadá	25.7		0	0.0	0.0	verde
Quixelô	Iguatu	23.9		0	0.0	0.0	verde
Quixeramobim	Quixadá	25.7		0	0.0	0.0	verde
Quixeré	Limoeiro do Norte	26.4		0	0.0	0.0	verde
Redenção	Maracanaú	26.4		0	0.0	0.0	verde
Reriutaba	Sobral	26.4		0	0.0	0.0	verde
Russas	Russas	26.4		0	0.0	0.0	verde
Saboeiro	Iguatu	23.9		0	0.0		verde
Salitre	Crato	25.7		0	0.0		verde
Santana do Acaraú	Sobral	26.4		0	0.0	0.0	verde
Santana do Cariri	Crato	25.7		0	0.0	0.0	verde
Santa Quitéria	Sobral	26.4		0	0.0	0.0	verde
São Benedito	Tianguá	26.4		0			verde
São Gonçalo do Amarante	Caucaia	26.4		1	2.1	1.5	verde

Continua na próxima página

Município	Regional	Temperatura	Tweets	Casos	Incidencia	Rt	Nível
São João do Jaguaribe	Limoeiro do Norte	26.4		0	0.0	0.0	verde
São Luís do Curu	Caucaia	26.4		0	0.0	0.0	verde
Senador Pompeu	Quixadá	25.7		0	0.0	0.0	verde
Senador Sá	Sobral	26.4		0	0.0	0.0	verde
Sobral	Sobral	26.4		1	0.5	0.3	verde
Solonópole	Quixadá	25.7		0	0.0	0.0	verde
Tabuleiro do Norte	Limoeiro do Norte	26.4		0	0.0	0.0	verde
Tamboril	Cratús	25.7		0	0.0	0.0	verde
Tarrafas	Crato	25.7		0	0.0	0.0	verde
Tauá	Tauá	25.7		0	0.0	0.0	verde
Tejuçuoca	Caucaia	26.4		0	0.0	0.0	verde
Tianguá	Tianguá	26.4		0			verde
Trairi	Itapipoca	26.4		0	0.0	0.0	verde
Tururu	Itapipoca	26.4		0	0.0	0.0	verde
Ubajara	Tianguá	26.4		0			verde
Umari	Icó	23.9		0	0.0	0.0	verde
Umirim	Itapipoca	26.4		0	0.0	0.0	verde
Uruburetama	Itapipoca	26.4		0	0.0	0.0	verde
Uruoca	Sobral	26.4		0	0.0	0.0	verde
Varjota	Sobral	26.4		0	0.0	0.0	verde
Várzea Alegre	Icó	23.9		1	2.5	12.1	verde
Viçosa do Ceará	Tianguá	26.4		0			verde

[Início](#)

Lista das variáveis apresentadas nas tabelas:

SE = semana epidemiológica

Temperatura = média das temperaturas mínimas da semana

Tweet = número de tweets indicativos de casos de dengue na cidade

Casos notif = casos notificados de dengue

Casos preditos = número de casos estimados após correção pelo atraso de notificação

ICmin = número mínimo de casos estimados (IC 95%)

ICmax = número máximo de casos estimados (IC 95%)

Rt = número reprodutivo efetivo (> 1 indica aumento de casos transmissão)

p(Rt1) = probabilidade do número reprodutivo ser maior que 1 (> 0.95 indica aumento significativo de casos)

Incidência = incidência por 100.000 habitantes

Nível = cor do alerta (verde, amarelo, laranja, vermelho)

Notas

- Os dados do SINAN mais recentes ainda não foram totalmente digitados. Estimamos o número esperado de casos notificados considerando o tempo até os casos serem digitados.
- Os dados de tweets são gerados pelo Observatório de Dengue (UFMG). Os tweets são processados para exclusão de informes e outros temas relacionados a dengue.
- Algumas vezes, os casos da última semana ainda não estão disponíveis, nesse caso, usa-se uma estimativa com base na tendência de variação da série.

Créditos

Este é um projeto desenvolvido com apoio da SVS/MS em parceria com:

- Programa de Computação Científica, Fundação Oswaldo Cruz, Rio de Janeiro.
- Escola de Matemática Aplicada, Fundação Getúlio Vargas.
- Secretarias Estaduais, Municipais e Regionais de Saúde.
- Observatório de Dengue da UFMG

[Início](#)

Para mais detalhes sobre o sistema de alerta InfoDengue, consultar: <http://info.dengue.mat.br>

Para acessar os boletins gerados pelo sistema de alerta InfoDengue, consultar: <http://info.dengue.mat.br/relatorios/>

Contato: alerta_dengue@fiocruz.br