

Boletim Semanal

Semana 10 de 2018

- [O Estado](#)

Regionais de Saúde:

- Fortaleza
- Caucaia
- Maracanaú
- Baturité
- Canindé
- Itapipoca
- Aracati
- Quixadá
- Russas
- Limoeiro do Norte
- Sobral
- Acaraú
- Tianguá
- Tauá
- Cratús
- Camocim
- Icó
- Iguatu
- Brejo Santo
- Crato
- Juazeiro do Norte
- Cascavel

Municípios:

- [Tabela de Municípios](#)

[Variáveis nas Tabelas](#)

[Notas](#)

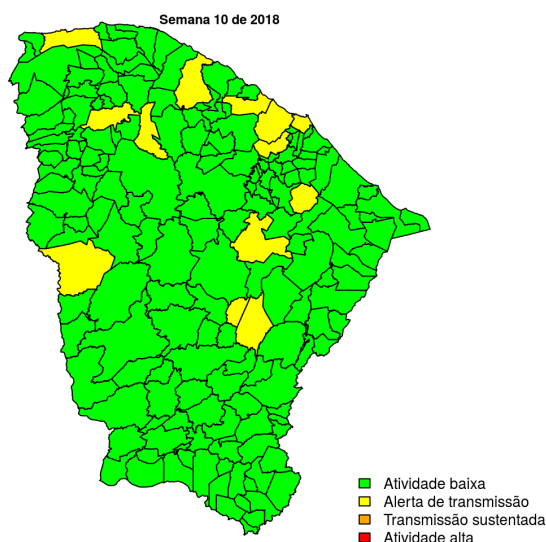
[Creditos](#)

Contato

alerta_dengue@fiocruz.br

Situação da Dengue no Estado do Ceará

Desde o início do ano, 1831 casos foram registrados no estado, sendo 0 na última semana. A figura abaixo mostra as condições de transmissão em cada município na semana epidemiológica 10-2018.



Dos 184 municípios, 172 encontram-se em nível verde, 12 em nível amarelo, 0 em nível laranja e 0 em nível vermelho referentes a semana epidemiológica 10-2018. Para informações mais atualizadas e ter acesso ao mapa interativo do estado e de outras localidades, consultar em [Info Dengue](#).

Na semana passada: 14 municípios em nível amarelo, 0 em laranja e 0 em vermelho.

O código de Cores

As cores indicam os seguintes níveis de atenção:

Verde: condições climáticas desfavoráveis, seja por baixa temperatura ou baixa umidade, e baixa incidência de casos.

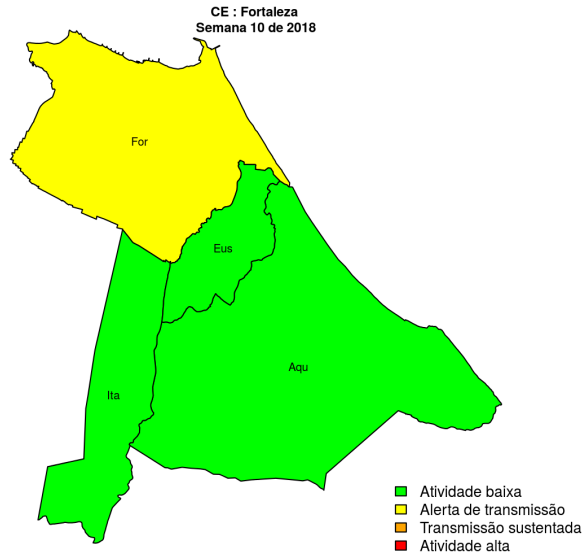
Amarelo: condições climáticas propícias para aumento da população do vetor e transmissão de arboviroses.

Laranja: transmissão aumentada e sustentada da dengue

Vermelho: incidência alta, acima dos 90% históricos.

Regional Fortaleza

Desde o início do ano, 19 casos de dengue foram registrados na Regional de Saúde, sendo 0 na última semana.



Municípios

- Fortaleza
- Itaitinga
- Aquiraz
- Eusébio

Início

Figura 1. Casos notificados de dengue e Índice de menção em mídia social sobre dengue na Regional Fortaleza

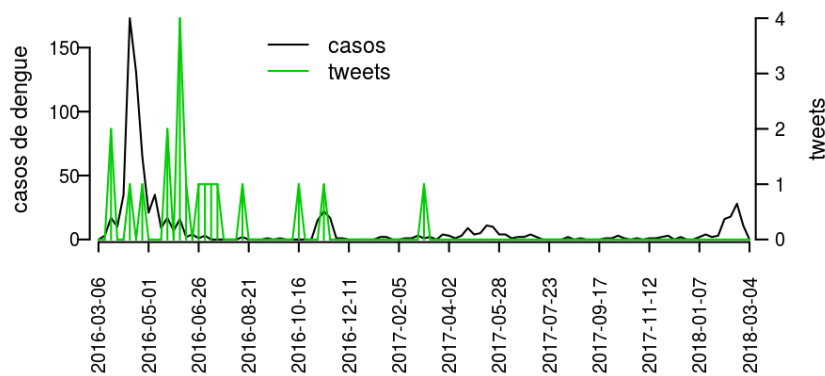


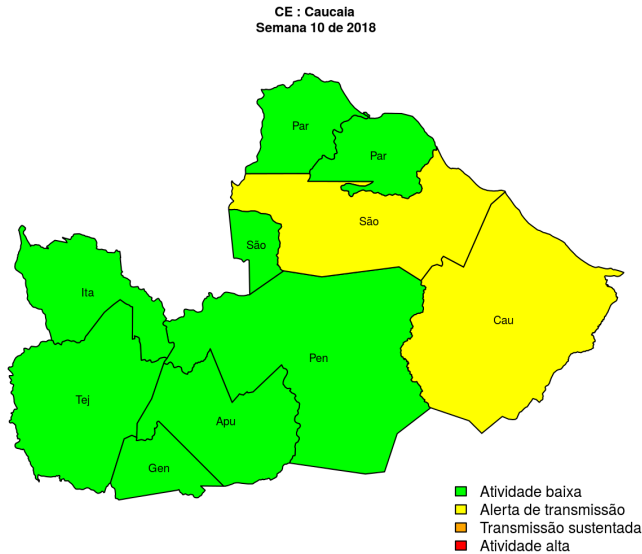
Tabela 1. Resumo das últimas seis semanas epidemiológicas na Regional Fortaleza

SE	umid.max	tweet	casos notif	casos preditos
201805	88.9	3	108	157
201806	91.3	8	108	169
201807	98.3	2	65	110
201808	99.2	13	129	257
201809	95.9	8	44	104
201810	93.6	7	0	0

[hyperlinkvartabver descrição das variáveis](#)

Regional Caucaia

Desde o início do ano, 18 casos de dengue foram registrados na Regional de Saúde, sendo 0 na última semana.



Municípios

- Paraipaba
- São Gonçalo do Amarante
- Pentecoste
- São Luís do Curu
- General Sampaio
- Caucaia
- Apuiarés
- Itapagé
- Tejuçuoca
- Paracuru

[Início](#)

Figura 2. Casos notificados de dengue e Índice de menção em mídia social sobre dengue na Regional Caucaia

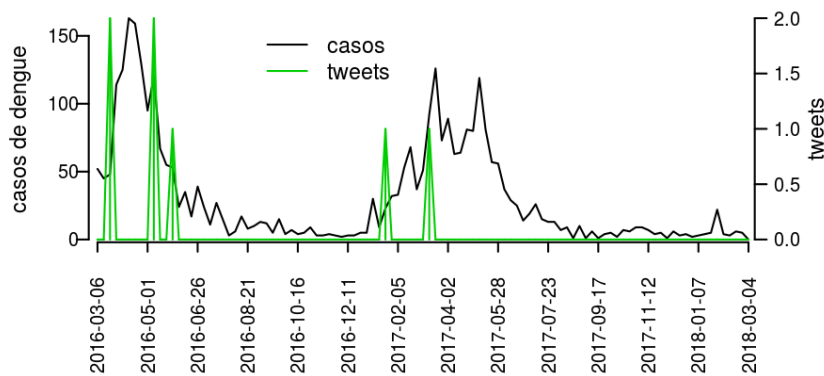


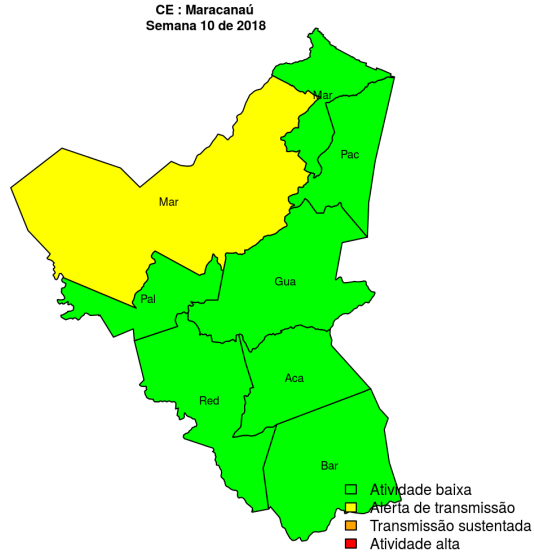
Tabela 2. Resumo das últimas seis semanas epidemiológicas na Regional Caucaia

SE	umid.max	tweet	casos notif	casos preditos
201805	88.9	0	23	23
201806	91.3	0	26	26
201807	98.3	0	33	33
201808	99.2	0	19	19
201809	95.9	0	3	3
201810	93.6	1	0	0

[hyperlinkvartabver descrição das variáveis](#)

Regional Maracanaú

Desde o início do ano, 18 casos de dengue foram registrados na Regional de Saúde, sendo 0 na última semana.



Municípios

- Acarape
- Maranguape
- Guaiúba
- Palmácia
- Barreira
- Maracanaú
- Redenção
- Pacatuba

Início

Figura 3. Casos notificados de dengue e Índice de menção em mídia social sobre dengue na Regional Maracanaú

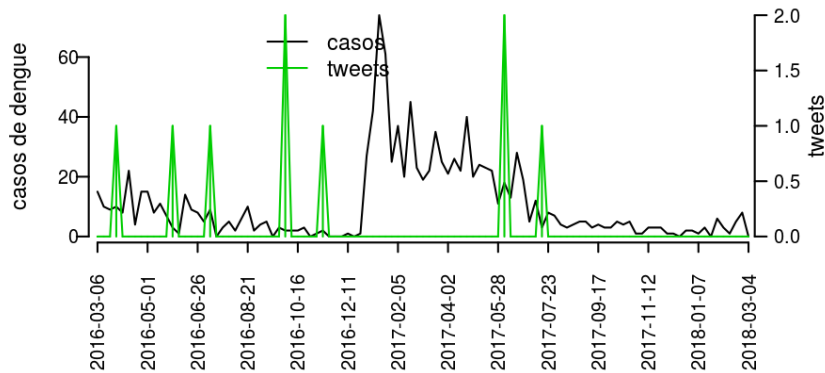


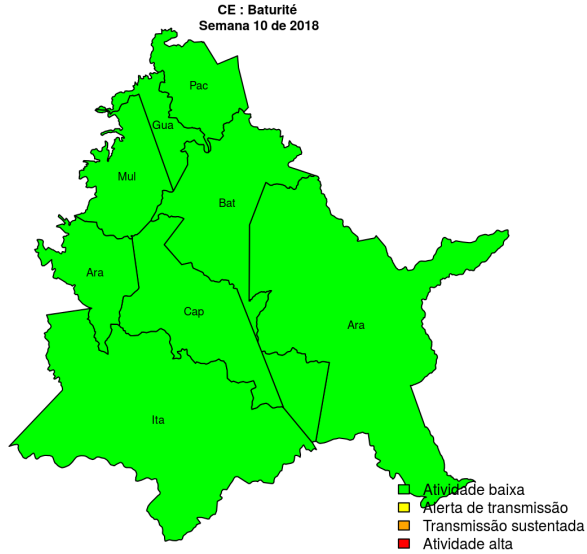
Tabela 3. Resumo das últimas seis semanas epidemiológicas na Regional Maracanaú

SE	umid.max	tweet	casos notif	casos preditos
201805	88.9	1	8	8
201806	91.3	0	18	18
201807	98.3	0	14	14
201808	99.2	0	8	8
201809	95.9	0	8	9
201810	93.6	0	0	0

[hyperlink](#) [vartabver](#) [descrição](#) das variáveis

Regional Baturité

Desde o início do ano, 55 casos de dengue foram registrados na Regional de Saúde, sendo 0 na última semana.



Municípios

- Capistrano
- Guaramiranga
- Aracoiaba
- Baturité
- Aratuba
- Mulungu
- Itapiúna
- Pacoti

Início

Figura 4. Casos notificados de dengue e Índice de menção em mídia social sobre dengue na Regional Baturité

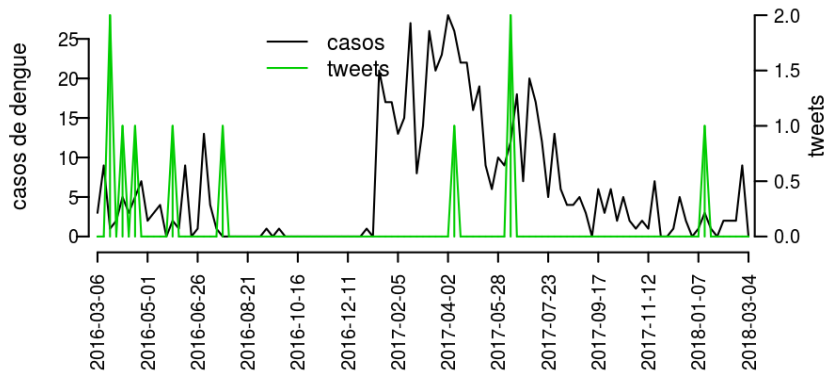


Tabela 4. Resumo das últimas seis semanas epidemiológicas na Regional Baturité

SE	umid.max	tweet	casos notif	casos preditos
201805	88.9	0	3	3
201806	91.3	0	1	1
201807	98.3	0	1	1
201808	99.2	0	1	1
201809	95.9	0	1	1
201810	93.6	0	0	0

[hyperlink](#) [vartabver](#) [descrição](#) das variáveis

Regional Canindé

Desde o início do ano, 12 casos de dengue foram registrados na Regional de Saúde, sendo 0 na última semana.

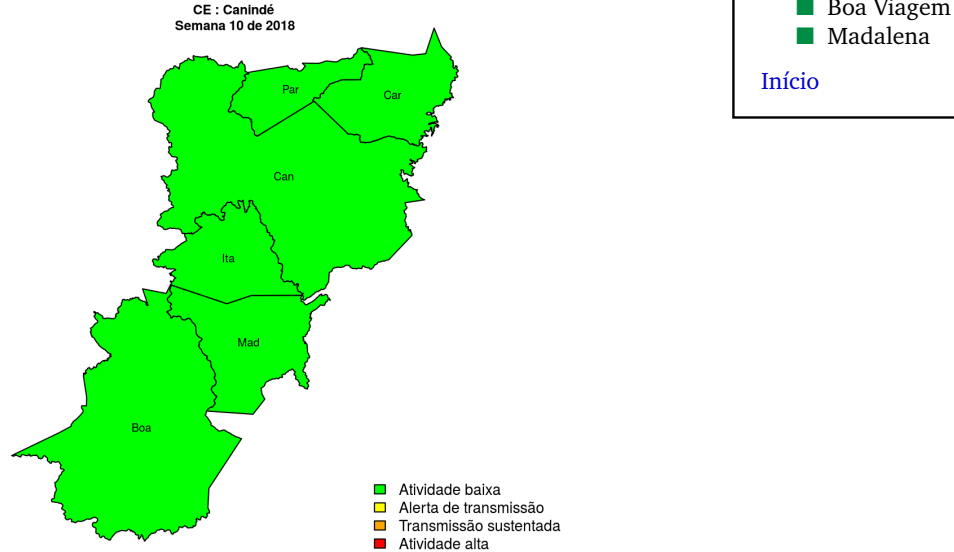


Figura 5. Casos notificados de dengue e Índice de menção em mídia social sobre dengue na Regional Canindé

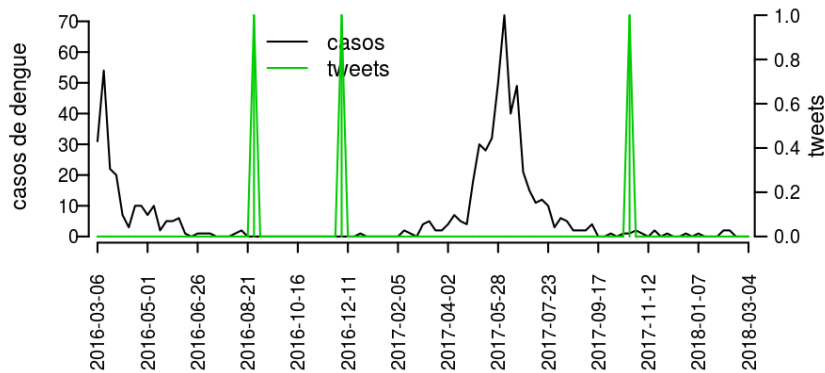


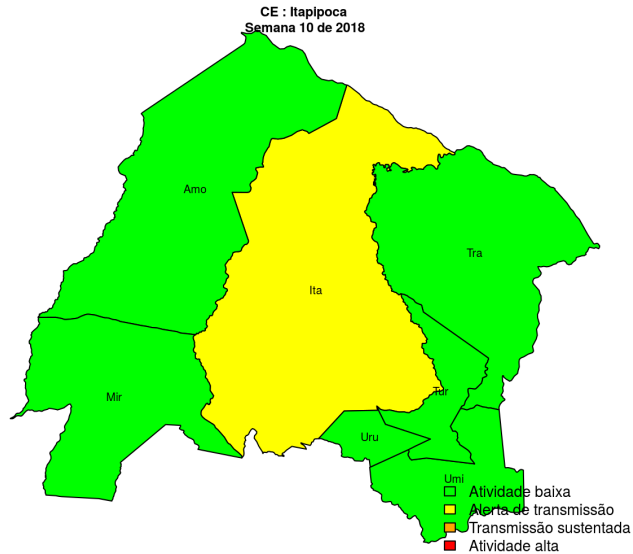
Tabela 5. Resumo das últimas seis semanas epidemiológicas na Regional Canindé

SE	umid.max	tweet	casos notif	casos preditos
201805	93.4	0	0	0
201806	95.0	0	2	2
201807	94.2	0	0	0
201808	95.0	0	3	3
201809	96.7	0	1	1
201810	94.2	0	0	0

[hyperlinkvartabver descrição das variáveis](#)

Regional Itapipoca

Desde o início do ano, 8 casos de dengue foram registrados na Regional de Saúde, sendo 0 na última semana.



Municípios

- Itapipoca
- Trairi
- Umirim
- Uruburetama
- Amontada
- Miraíma
- Tururu

Início

Figura 6. Casos notificados de dengue e Índice de menção em mídia social sobre dengue na Regional Itapipoca

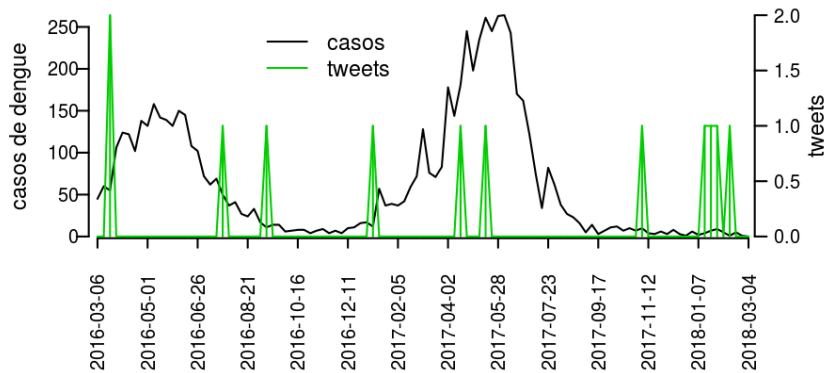


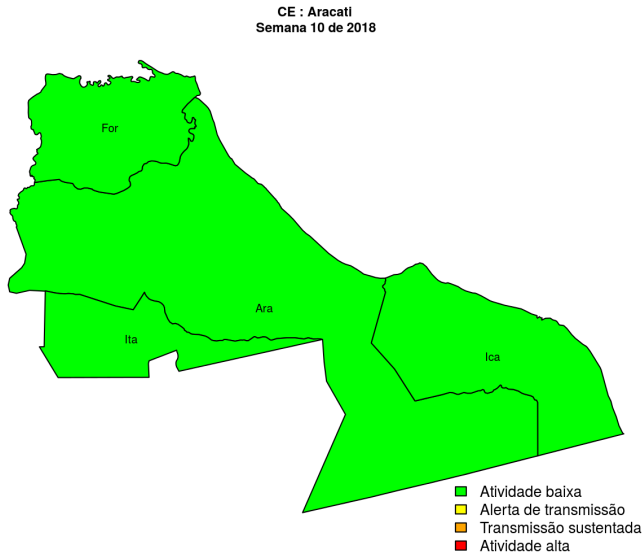
Tabela 6. Resumo das últimas seis semanas epidemiológicas na Regional Itapipoca

SE	umid.max	tweet	casos notif	casos preditos
201805	88.9	0	2	2
201806	91.3	0	7	7
201807	98.3	0	4	4
201808	99.2	0	1	1
201809	95.9	0	2	2
201810	93.6	0	0	0

[hyperlinkvartabver descrição das variáveis](#)

Regional Aracati

Desde o início do ano, 42 casos de dengue foram registrados na Regional de Saúde, sendo 0 na última semana.



Municípios

- Icapuí
- Fortim
- Itaipava
- Aracati

Início

Figura 7. Casos notificados de dengue e Índice de menção em mídia social sobre dengue na Regional Aracati

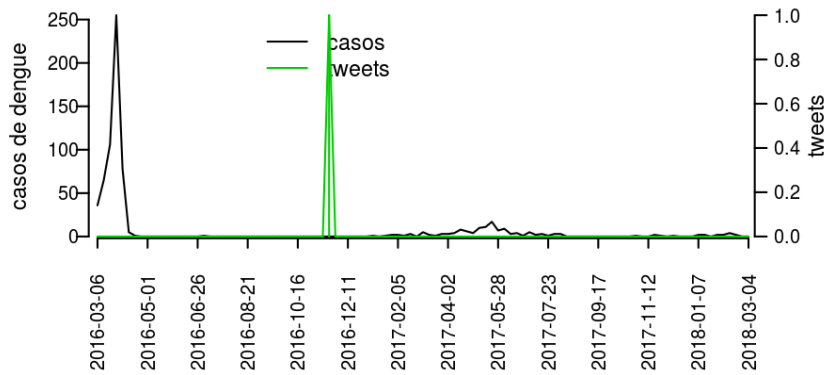


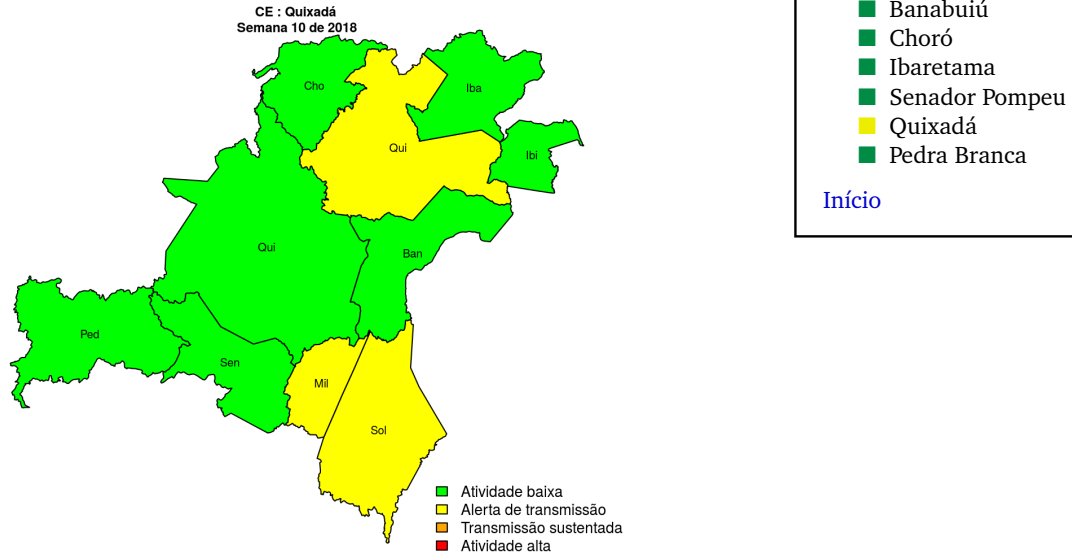
Tabela 7. Resumo das últimas seis semanas epidemiológicas na Regional Aracati

SE	umid.max	tweet	casos notif	casos preditos
201805	88.9	0	1	1
201806	91.3	0	3	3
201807	98.3	0	0	0
201808	99.2	0	3	3
201809	95.9	0	7	8
201810	93.6	0	0	0

[hyperlink](#) para ver descrição das variáveis

Regional Quixadá

Desde o início do ano, 179 casos de dengue foram registrados na Regional de Saúde, sendo 0 na última semana.



Municípios

- Ibicuitinga
- Quixeramobim
- Solonópole
- Milhã
- Banabuiú
- Choró
- Ibaretama
- Senador Pompeu
- Quixadá
- Pedra Branca

Início

Figura 8. Casos notificados de dengue e Índice de menção em mídia social sobre dengue na Regional Quixadá

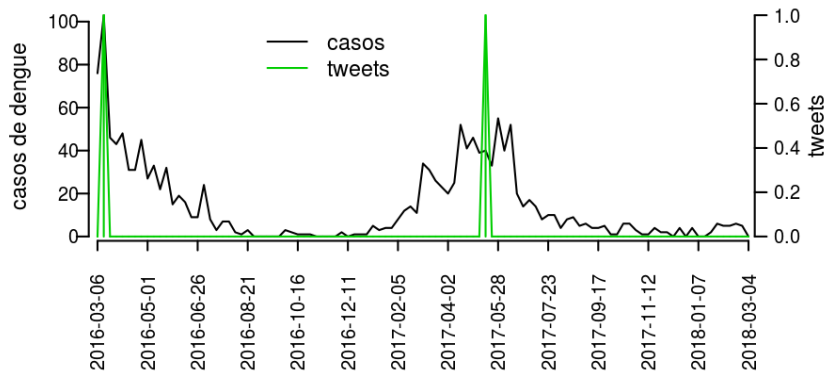


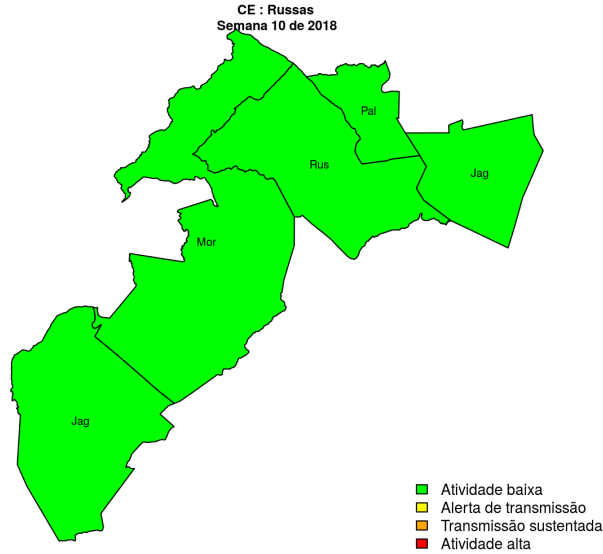
Tabela 8. Resumo das últimas seis semanas epidemiológicas na Regional Quixadá

SE	umid.max	tweet	casos notif	casos preditos
201805	93.4	0	39	39
201806	95.0	0	60	60
201807	94.2	0	39	39
201808	95.0	0	53	53
201809	96.7	0	14	14
201810	94.2	0	0	0

[hyperlinkvartabver descrição das variáveis](#)

Regional Russas

Desde o início do ano, 19 casos de dengue foram registrados na Regional de Saúde, sendo 0 na última semana.



Municípios

- Russas
- Palhano
- Jaguaruana
- Morada Nova
- Jaguaratama

Início

Figura 9. Casos notificados de dengue e Índice de menção em mídia social sobre dengue na Regional Russas

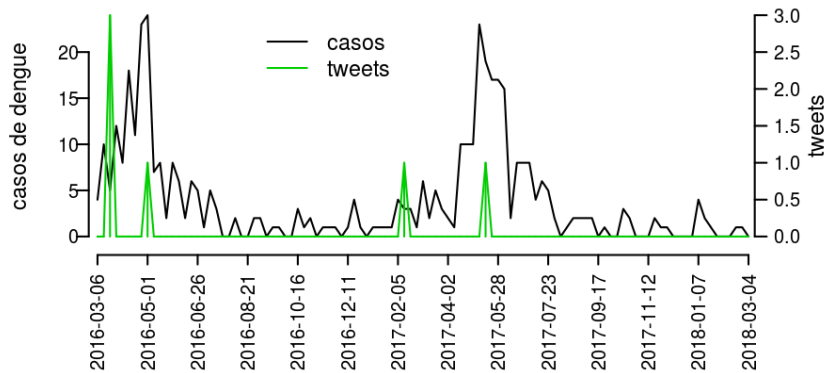


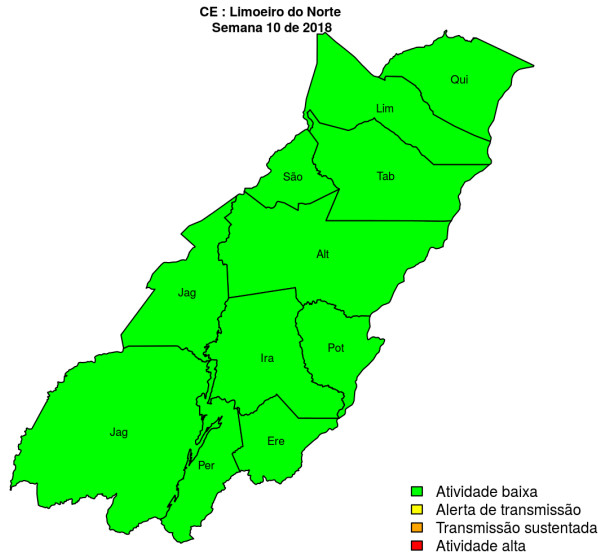
Tabela 9. Resumo das últimas seis semanas epidemiológicas na Regional Russas

SE	umid.max	tweet	casos notif	casos preditos
201805	88.9	0	0	0
201806	91.3	0	1	1
201807	98.3	0	1	1
201808	99.2	0	7	7
201809	95.9	0	0	0
201810	93.6	0	0	0

[hyperlinkvartabver descrição das variáveis](#)

Regional Limoeiro do Norte

Desde o início do ano, 21 casos de dengue foram registrados na Regional de Saúde, sendo 0 na última semana.



Municípios

- Jaguaribara
- Jaguaribe
- São João do Jaguaribe
- Tabuleiro do Norte
- Potiretama
- Pereiro
- Iracema
- Alto Santo
- Limoeiro do Norte
- Ererê
- Quixerê

Início

Figura 10. Casos notificados de dengue e Índice de menção em mídia social sobre dengue na Regional Limoeiro do Norte

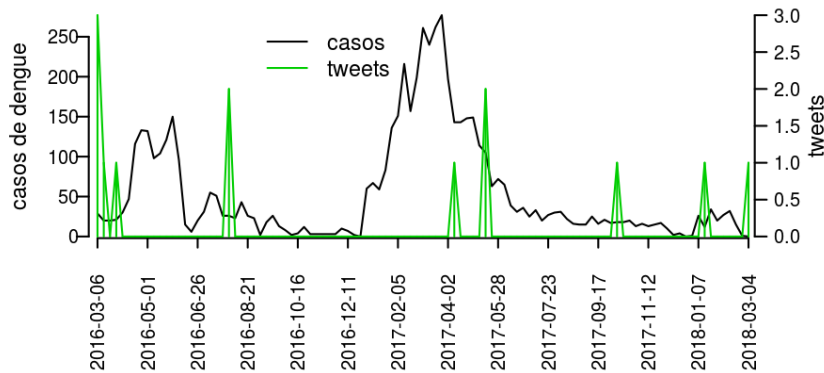


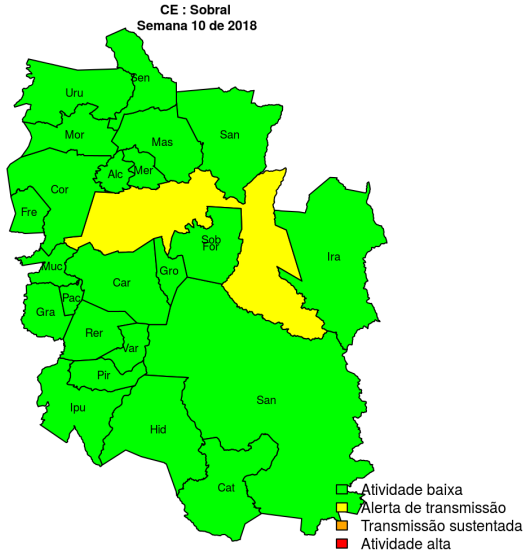
Tabela 10. Resumo das últimas seis semanas epidemiológicas na Regional Limoeiro do Norte

SE	umid.max	tweet	casos notif	casos preditos
201805	88.9	0	1	1
201806	91.3	0	2	2
201807	98.3	0	1	1
201808	99.2	0	0	0
201809	95.9	0	5	5
201810	93.6	0	0	0

[hyperlink](#) [vartabver](#) [descrição](#) das variáveis

Regional Sobral

Desde o início do ano, 821 casos de dengue foram registrados na Regional de Saúde, sendo 0 na última semana.



Municípios

- Coreaú
- Forquilha
- Groaíras
- Moraujo
- Ipu
- Meruoca
- Pacujá
- Pires Ferreira
- Santana do Acaraú
- Mucambo
- Frecheirinha
- Irauçuba
- Massapê
- Hidrolândia
- Graça
- Alcântaras
- Uruoca
- Cariré
- Catunda
- Reriutaba
- Santa Quitéria
- Senador Sá
- Sobral
- Varjota

[Início](#)

Figura 11. Casos notificados de dengue e Índice de menção em mídia social sobre dengue na Regional Sobral

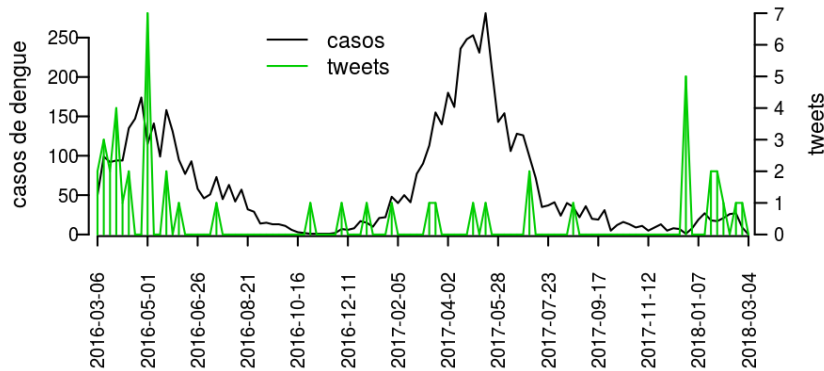


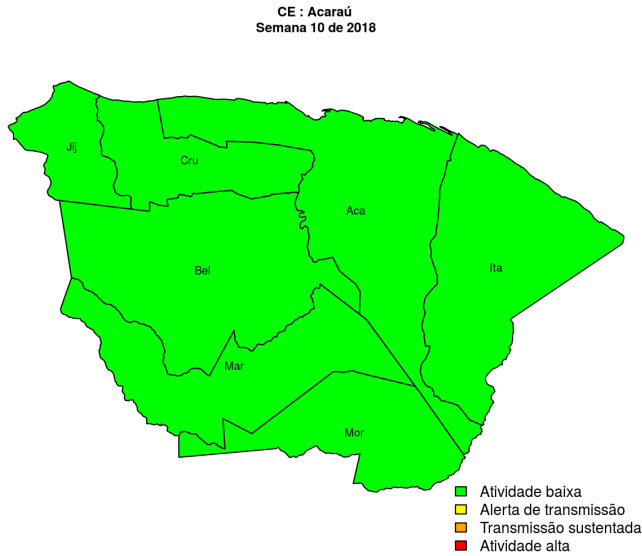
Tabela 11. Resumo das últimas seis semanas epidemiológicas na Regional Sobral

SE	umid.max	tweet	casos notif	casos preditos
201805	88.9	1	9	9
201806	91.3	0	6	6
201807	98.3	1	3	3
201808	99.2	0	11	11
201809	95.9	0	1	1
201810	93.6	0	0	0

[hyperlinkvartabver descrição das variáveis](#)

Regional Acaraú

Desde o início do ano, 35 casos de dengue foram registrados na Regional de Saúde, sendo 0 na última semana.



Municípios

- Morrinhos
- Acaraú
- Marco
- Itarema
- Cruz
- Bela Cruz
- Jijoca de Jericoacoara

Início

Figura 12. Casos notificados de dengue e Índice de menção em mídia social sobre dengue na Regional Acaraú

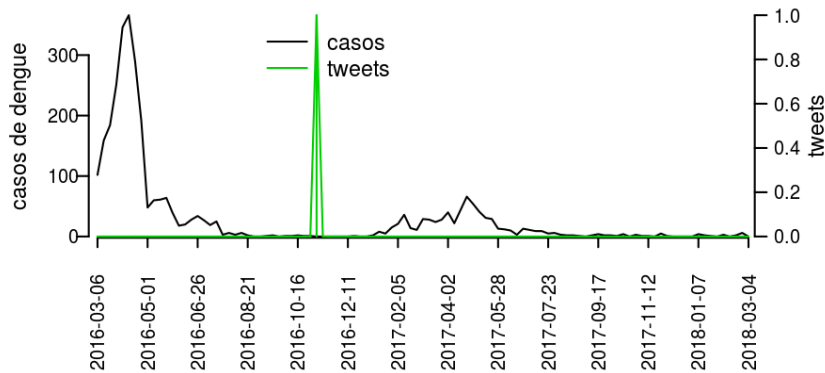


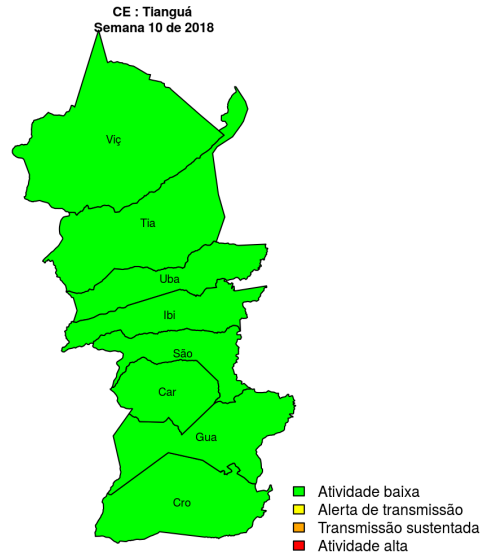
Tabela 12. Resumo das últimas seis semanas epidemiológicas na Regional Acaraú

SE	umid.max	tweet	casos notif	casos preditos
201805	88.9	0	3	3
201806	91.3	0	3	3
201807	98.3	0	5	5
201808	99.2	0	3	3
201809	95.9	0	1	1
201810	93.6	0	0	0

[hyperlinkvartabver descrição das variáveis](#)

Regional Tianguá

Desde o início do ano, 4 casos de dengue foram registrados na Regional de Saúde, sendo 0 na última semana.



Municípios

- Ibiapina
- Tianguá
- Viçosa do Ceará
- Croatá
- Guaraciaba do Norte
- Ubajara
- Carnaubal
- São Benedito

[Início](#)

Figura 13. Casos notificados de dengue e Índice de menção em mídia social sobre dengue na Regional Tianguá

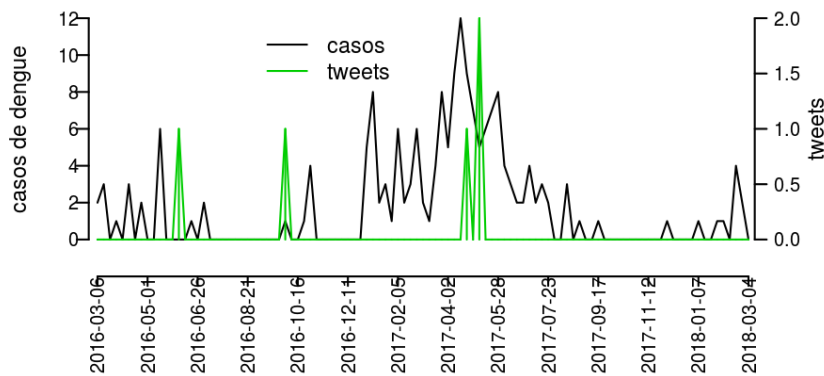


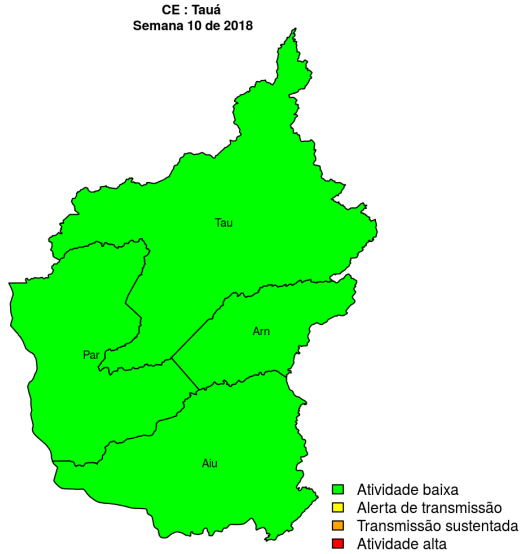
Tabela 13. Resumo das últimas seis semanas epidemiológicas na Regional Tianguá

SE	umid.max	tweet	casos notif	casos preditos
201805	88.9	0	1	1
201806	91.3	0	1	1
201807	98.3	0	2	2
201808	99.2	0	0	0
201809	95.9	0	0	0
201810	93.6	0	0	0

[hyperlink](#) [vartabver](#) [descrição](#) das variáveis

Regional Tauá

Desde o início do ano, 20 casos de dengue foram registrados na Regional de Saúde, sendo 0 na última semana.



Municípios

- Arneiroz
- Parambu
- Tauá
- Aiuaba

Início

Figura 14. Casos notificados de dengue e Índice de menção em mídia social sobre dengue na Regional Tauá

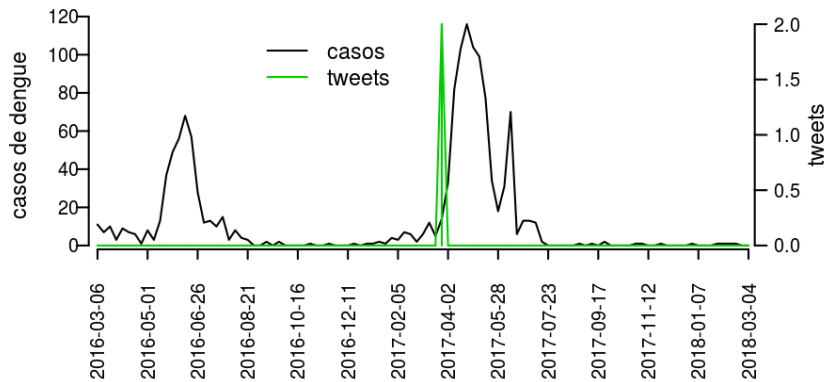


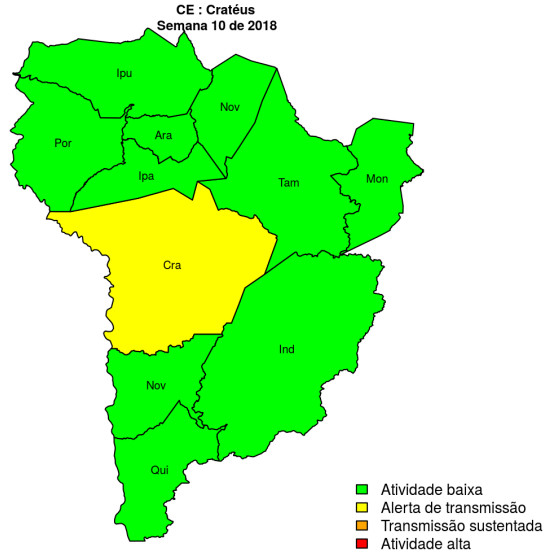
Tabela 14. Resumo das últimas seis semanas epidemiológicas na Regional Tauá

SE	umid.max	tweet	casos notif	casos preditos
201805	93.4	0	1	1
201806	95.0	0	1	1
201807	94.2	0	0	0
201808	95.0	0	0	0
201809	96.7	0	3	3
201810	94.2	0	0	0

[hyperlinkvartabver descrição das variáveis](#)

Regional Cratéus

Desde o início do ano, 117 casos de dengue foram registrados na Regional de Saúde, sendo 0 na última semana.



Municípios

- Cratéus
- Tamboril
- Ipueiras
- Nova Russas
- Novo Oriente
- Monsenhor Tabosa
- Independência
- Ipaporanga
- Ararendá
- Poranga
- Quiterianópolis

Início

Figura 15. Casos notificados de dengue e Índice de menção em mídia social sobre dengue na Regional Cratéus

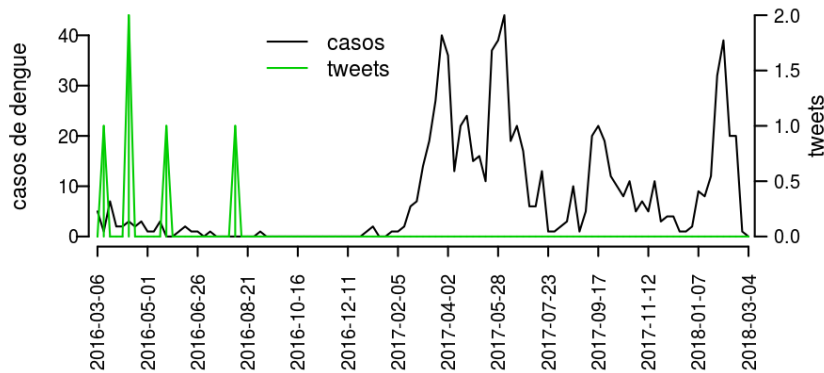


Tabela 15. Resumo das últimas seis semanas epidemiológicas na Regional Cratéus

SE	umid.max	tweet	casos notif	casos preditos
201805	93.4	0	2	2
201806	95.0	0	6	6
201807	94.2	0	1	1
201808	95.0	0	3	3
201809	96.7	0	2	2
201810	94.2	0	0	0

[hyperlink](#) [vartabver](#) [descrição](#) das variáveis

Regional Camocim

Desde o início do ano, 17 casos de dengue foram registrados na Regional de Saúde, sendo 0 na última semana.

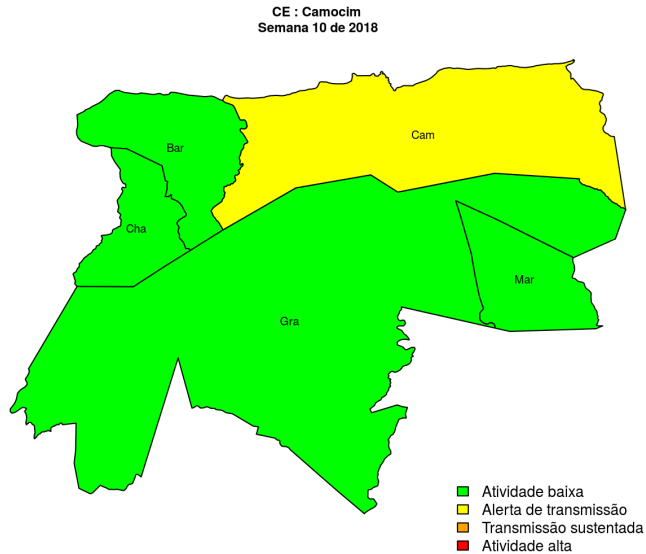


Figura 16. Casos notificados de dengue e Índice de menção em mídia social sobre dengue na Regional Camocim

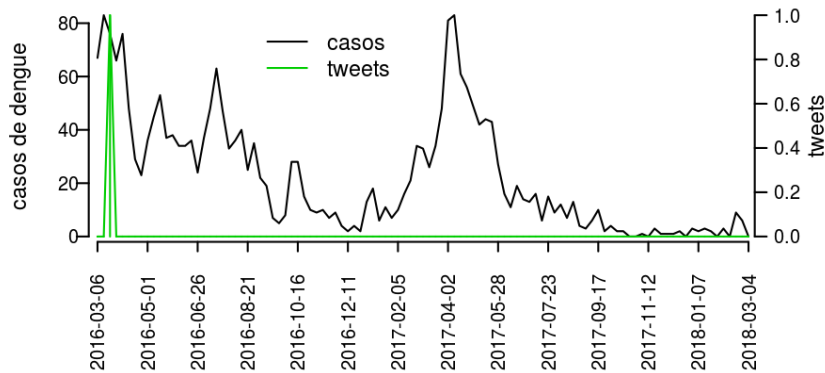


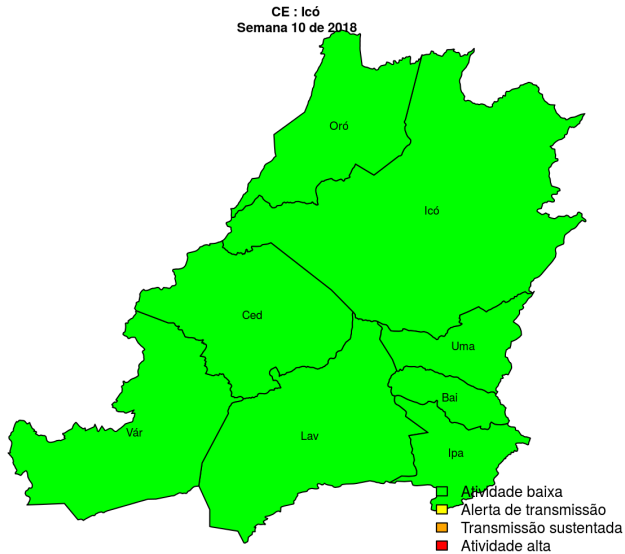
Tabela 16. Resumo das últimas seis semanas epidemiológicas na Regional Camocim

SE	umid.max	tweet	casos notif	casos preditos
201805	88.9	0	1	1
201806	91.3	0	0	0
201807	98.3	0	3	3
201808	99.2	0	3	3
201809	95.9	0	4	4
201810	93.6	0	0	0

[hyperlinkvartabver descrição das variáveis](#)

Regional Icó

Desde o início do ano, 86 casos de dengue foram registrados na Regional de Saúde, sendo 0 na última semana.



Municípios

- Ipaumirim
- Umari
- Várzea Alegre
- Lavras da Mangabeira
- Orós
- Baixio
- Icó
- Cedro

Início

Figura 17. Casos notificados de dengue e Índice de menção em mídia social sobre dengue na Regional Icó

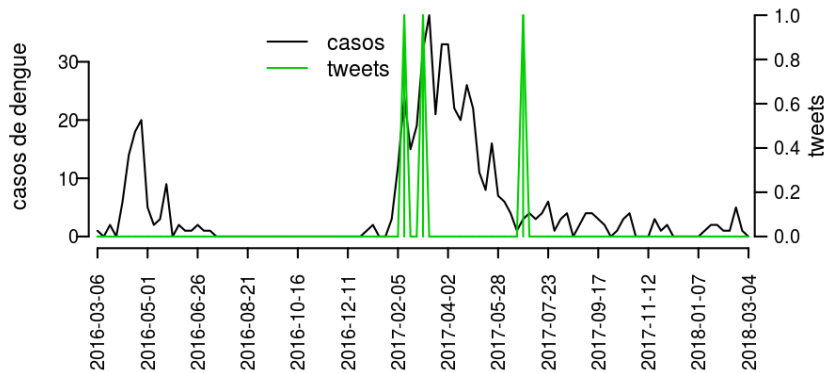


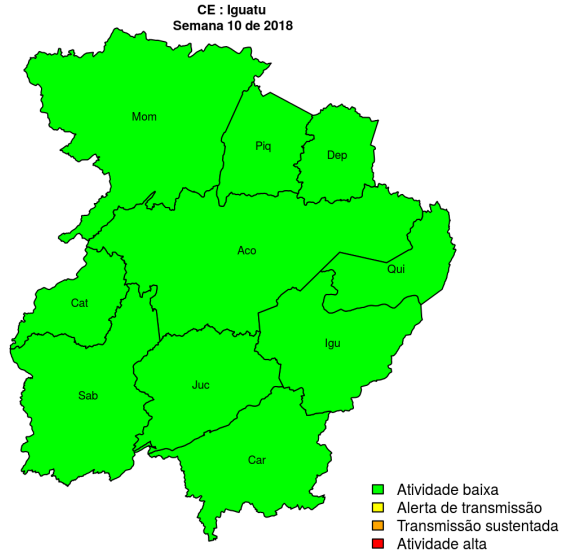
Tabela 17. Resumo das últimas seis semanas epidemiológicas na Regional Icó

SE	umid.max	tweet	casos notif	casos preditos
201805	77.1	2	18	18
201806	91.9	0	1	1
201807	82.8	0	2	2
201808	89.7	0	2	2
201809	83.0	0	0	0
201810	88.8	0	0	0

[hyperlink](#) para descrição das variáveis

Regional Iguatu

Desde o início do ano, 246 casos de dengue foram registrados na Regional de Saúde, sendo 0 na última semana.



Municípios

- Piquet Carneiro
- Quixelô
- Mombaça
- Acopiara
- Catarina
- Saboeiro
- Iguatu
- Cariús
- Deputado Irapuan Pinheiro
- Jucás

[Início](#)

Figura 18. Casos notificados de dengue e Índice de menção em mídia social sobre dengue na Regional Iguatu

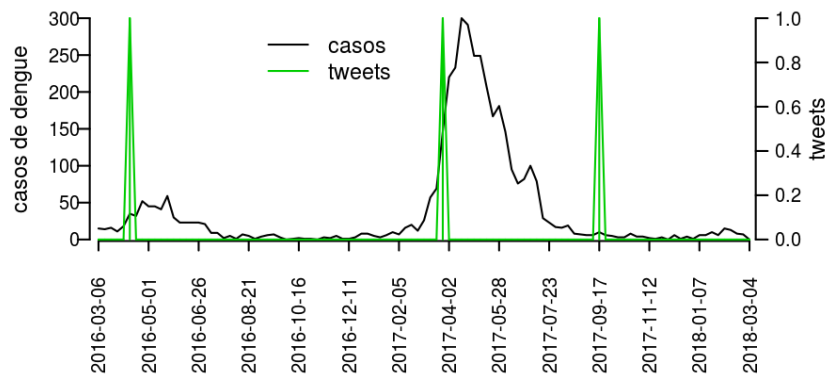


Tabela 18. Resumo das últimas seis semanas epidemiológicas na Regional Iguatu

SE	umid.max	tweet	casos notif	casos preditos
201805	77.1	0	0	0
201806	91.9	0	0	0
201807	82.8	0	0	0
201808	89.7	0	0	0
201809	83.0	0	0	0
201810	88.8	0	0	0

[hyperlinkvartabver descrição das variáveis](#)

Regional Brejo Santo

Desde o início do ano, 22 casos de dengue foram registrados na Regional de Saúde, sendo 0 na última semana.

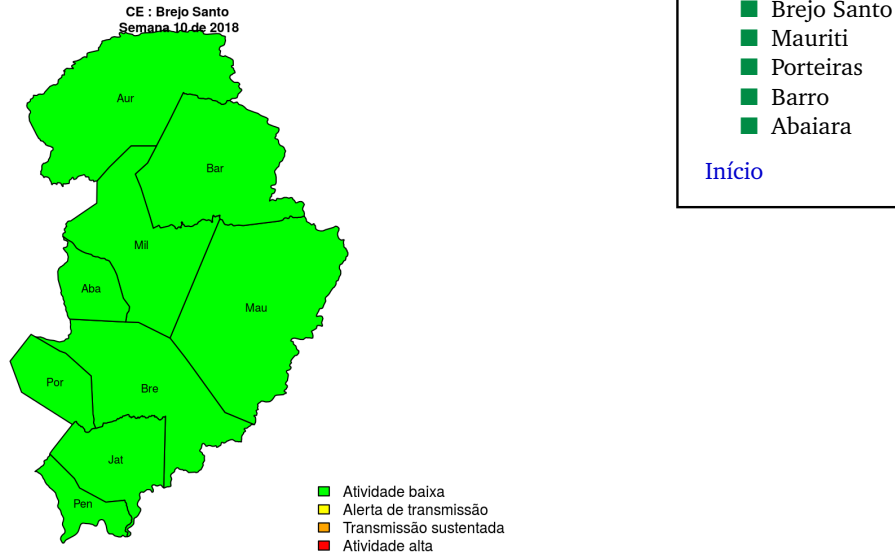


Figura 19. Casos notificados de dengue e Índice de menção em mídia social sobre dengue na Regional Brejo Santo

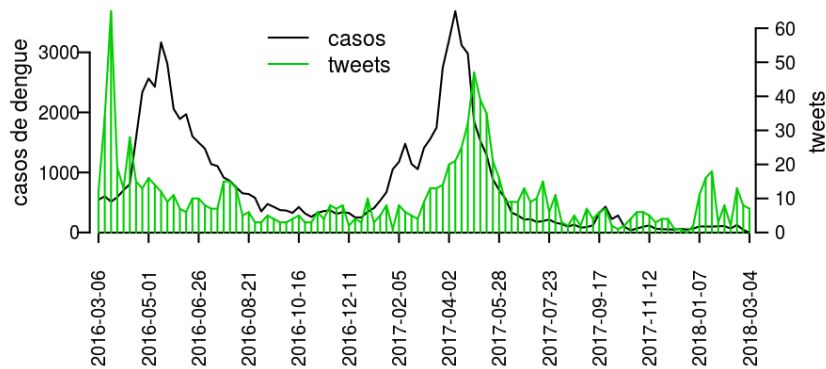


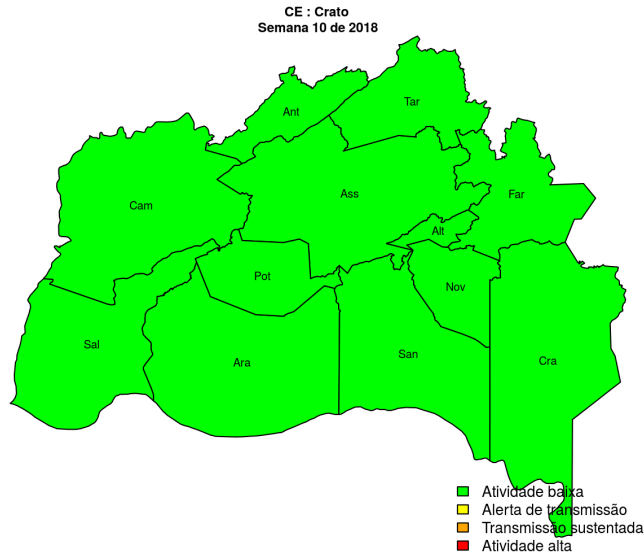
Tabela 19. Resumo das últimas seis semanas epidemiológicas na Regional Brejo Santo

SE	umid.max	tweet	casos notif	casos preditos
201805	77.1	0	6	6
201806	91.9	0	11	11
201807	82.8	0	4	4
201808	89.7	0	6	6
201809	83.0	0	6	6
201810	88.8	0	0	0

[hyperlinkvartabver descrição das variáveis](#)

Regional Crato

Desde o início do ano, 49 casos de dengue foram registrados na Regional de Saúde, sendo 0 na última semana.



Municípios

- Campos Sales
- Nova Olinda
- Potengi
- Assaré
- Crato
- Tarrafas
- Altaneira
- Araripe
- Antonina do Norte
- Salitre
- Santana do Cariri
- Farias Brito

Início

Figura 20. Casos notificados de dengue e Índice de menção em mídia social sobre dengue na Regional Crato

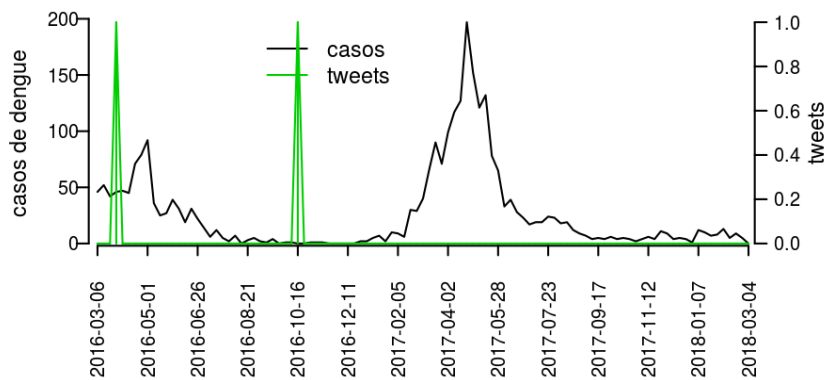


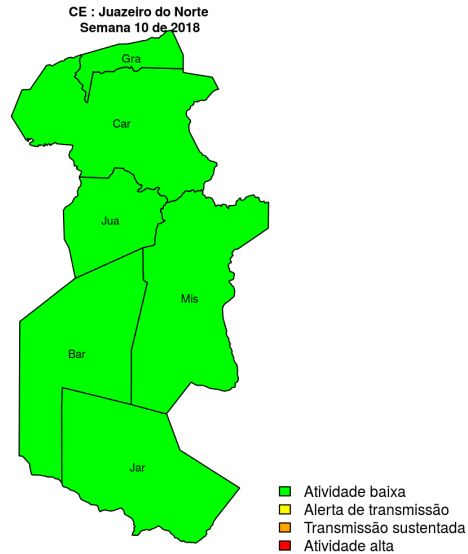
Tabela 20. Resumo das últimas seis semanas epidemiológicas na Regional Crato

SE	umid.max	tweet	casos notif	casos preditos
201805	93.4	0	1	1
201806	95.0	1	2	2
201807	94.2	0	1	1
201808	95.0	0	1	1
201809	96.7	0	0	0
201810	94.2	0	0	0

[hyperlink](#) [vartabver](#) [descrição](#) das variáveis

Regional Juazeiro do Norte

Desde o início do ano, 10 casos de dengue foram registrados na Regional de Saúde, sendo 0 na última semana.



Municípios

- Granjeiro
- Juazeiro do Norte
- Missão Velha
- Jardim
- Caririçu
- Barbalha

Início

Figura 21. Casos notificados de dengue e Índice de menção em mídia social sobre dengue na Regional Juazeiro do Norte

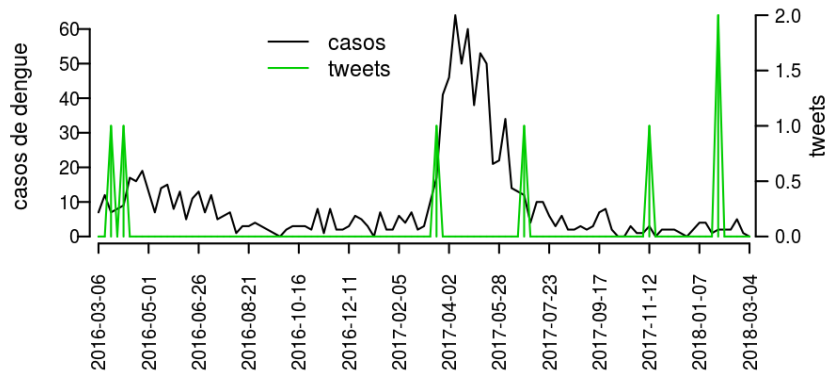


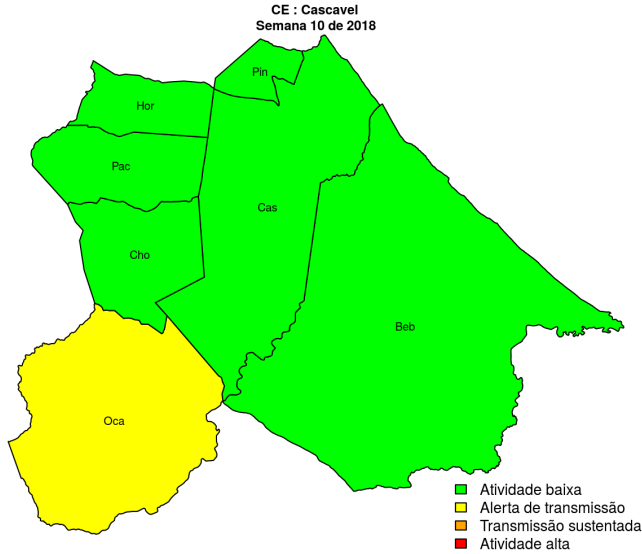
Tabela 21. Resumo das últimas seis semanas epidemiológicas na Regional Juazeiro do Norte

SE	umid.max	tweet	casos notif	casos preditos
201805	77.1	1	10	10
201806	91.9	0	10	10
201807	82.8	0	22	22
201808	89.7	1	27	28
201809	83.0	1	8	8
201810	88.8	0	0	0

[hyperlinkvartabver descrição das variáveis](#)

Regional Cascavel

Desde o início do ano, 13 casos de dengue foram registrados na Regional de Saúde, sendo 0 na última semana.



Municípios

- Chorozinho
- Cascavel
- Horizonte
- Beberibe
- Ocara
- Pindoretama
- Pacajus

Início

Figura 22. Casos notificados de dengue e Índice de menção em mídia social sobre dengue na Regional Cascavel

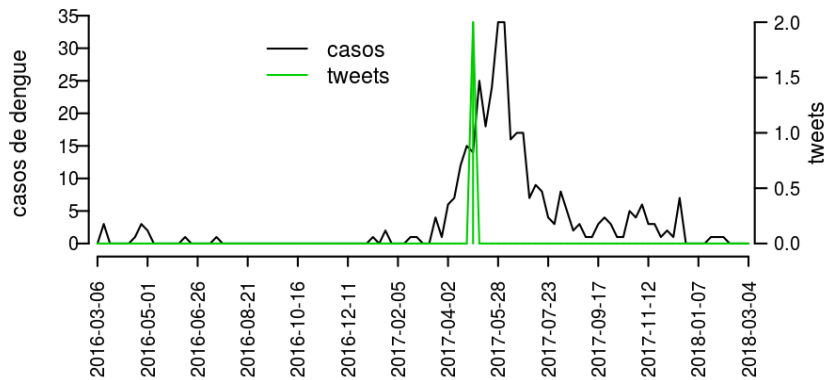


Tabela 22. Resumo das últimas seis semanas epidemiológicas na Regional Cascavel

SE	umid.max	tweet	casos notif	casos preditos
201805	88.9	0	6	6
201806	91.3	0	6	6
201807	98.3	0	1	1
201808	99.2	0	8	8
201809	95.9	0	13	13
201810	93.6	0	0	0

[hyperlinkvartabver](#) descrição das variáveis

Resumo da situação epidemiológica da dengue nos municípios de Ceará, na semana 10 de 2018

Município	Regional	Umidade	Tweets	Casos	Incidencia	Rt	Nível
Guaraciaba do Norte	Tianguá	93.6	0	0	0.0	0.0	verde
Guaramiranga	Baturité	93.6	0	0	0.0	0.0	verde
Hidrolândia	Sobral	93.6	0	0	0.0	0.0	verde
Brejo Santo	Brejo Santo	88.8	0	0	0.0	0.0	verde
Camocim	Camocim	93.6	0	0	0.0	0.0	amarelo
Campos Sales	Crato	94.2	0	0	0.0	0.0	verde
Canindé	Canindé	94.2	0	0	0.0	0.0	verde
Capistrano	Baturité	93.6	0	0	0.0	0.0	verde
Caridade	Canindé	94.2	0	0	0.0	0.0	verde
Cariré	Sobral	93.6	0	0	0.0	0.0	verde
Caririaçu	Juazeiro do Norte	88.8	0	0	0.0	0.0	verde
Cariús	Iguatu	88.8	0	0	0.0	0.0	verde
Carnaubal	Tianguá	93.6	0	0	0.0	0.0	verde
Cascavel	Cascavel	93.6	0	0	0.0	0.0	verde
Catarina	Iguatu	88.8	0	0	0.0	0.0	verde
Catunda	Sobral	93.6	0	0	0.0		verde
Caucaia	Caucaia	93.6	1	0	0.0	0.0	amarelo
Cedro	Icó	88.8	0	0	0.0	0.0	verde
Chaval	Camocim	93.6	0	0	0.0	0.0	verde
Choró	Quixadá	94.2	0	0	0.0	0.0	verde
Chorozinho	Cascavel	93.6	0	0	0.0	0.0	verde
Coreaú	Sobral	93.6	0	0	0.0	0.0	verde
Crateús	Cratús	94.2	0	0	0.0	0.0	amarelo
Crato	Crato	94.2	0	0	0.0	0.0	verde
Croatá	Tianguá	93.6	0	0	0.0		verde
Cruz	Acaraú	93.6	0	0	0.0	0.0	verde
Deputado Irapuan Pinheiro	Iguatu	88.8	0	0	0.0	0.0	verde
Ererê	Limoeiro do Norte	93.6	0	0	0.0	0.0	verde
Eusébio	Fortaleza	93.6	0	0	0.0	0.0	verde
Farias Brito	Crato	94.2	0	0	0.0	0.0	verde
Forquilha	Sobral	93.6	0	0	0.0	0.0	verde
Fortaleza	Fortaleza	93.6	7	0	0.0	0.0	amarelo
Fortim	Aracati	93.6	0	0	0.0	0.0	verde
Frecheirinha	Sobral	93.6	0	0	0.0	0.0	verde
General Sampaio	Caucaia	93.6	0	0	0.0		verde
Graça	Sobral	93.6	0	0	0.0	0.0	verde
Granja	Camocim	93.6	0	0	0.0	0.0	verde
Granjeiro	Juazeiro do Norte	88.8	0	0	0.0		verde
Groaíras	Sobral	93.6	0	0	0.0	0.0	verde
Guaiúba	Maracanaú	93.6	0	0	0.0	0.0	verde
Abaiara	Brejo Santo	88.8	0	0	0.0	0.0	verde
Acarape	Maracanaú	93.6	0	0	0.0	0.0	verde
Acaraú	Acaraú	93.6	0	0	0.0	0.0	verde
Acopiara	Iguatu	88.8	0	0	0.0	0.0	verde
Aiuaba	Tauá	94.2	0	0	0.0	0.0	verde
Alcântaras	Sobral	93.6	0	0	0.0	0.0	verde
Altaneira	Crato	94.2	0	0	0.0	0.0	verde
Alto Santo	Limoeiro do Norte	93.6	0	0	0.0	0.0	verde
Amontada	Itapipoca	93.6	0	0	0.0	0.0	verde
Antonina do Norte	Crato	94.2	0	0	0.0	0.0	verde
Apuiarés	Caucaia	93.6	0	0	0.0		verde
Aquiraz	Fortaleza	93.6	0	0	0.0	0.0	verde

Continua na próxima página

Município	Regional	Umidade	Tweets	Casos	Incidência	Rt	Nível
Aracati	Aracati	93.6	0	0	0.0	0.0	verde
Aracoiaba	Baturité	93.6	0	0	0.0	0.0	verde
Ararendá	Cratús	94.2	0	0	0.0	0.0	verde
Araripe	Crato	94.2	0	0	0.0	0.0	verde
Aratuba	Baturité	93.6	0	0	0.0	0.0	verde
Arneiroz	Tauá	94.2	0	0	0.0	0.0	verde
Assaré	Crato	94.2	0	0	0.0		verde
Aurora	Brejo Santo	88.8	0	0	0.0	0.0	verde
Baixio	Icó	88.8	0	0	0.0	0.0	verde
Banabuiú	Quixadá	94.2	0	0	0.0	0.0	verde
Barbalha	Juazeiro do Norte	88.8	0	0	0.0	0.0	verde
Barreira	Maracanaú	93.6	0	0	0.0	0.0	verde
Barro	Brejo Santo	88.8	0	0	0.0	0.0	verde
Barroquinha	Camocim	93.6	0	0	0.0	0.0	verde
Baturité	Baturité	93.6	0	0	0.0	0.0	verde
Beberibe	Cascavel	93.6	0	0	0.0	0.0	verde
Bela Cruz	Acaraú	93.6	0	0	0.0	0.0	verde
Boa Viagem	Canindé	94.2	0	0	0.0	0.0	verde
Horizonte	Cascavel	93.6	0	0	0.0	0.0	verde
Ibaretama	Quixadá	94.2	0	0	0.0	0.0	verde
Ibiapina	Tianguá	93.6	0	0	0.0	0.0	verde
Ibicuitinga	Quixadá	94.2	0	0	0.0	0.0	verde
Icapuí	Aracati	93.6	0	0	0.0	0.0	verde
Icó	Icó	88.8		0	0.0	0.0	verde
Iguatu	Iguatu	88.8		0	0.0	0.0	verde
Independência	Cratús	94.2		0	0.0	0.0	verde
Ipaporanga	Cratús	94.2		0	0.0	0.0	verde
Ipaumirim	Icó	88.8		0	0.0		verde
Ipu	Sobral	93.6		0	0.0	0.0	verde
Ipueiras	Cratús	94.2		0	0.0	0.0	verde
Iracema	Limoeiro do Norte	93.6		0	0.0	0.0	verde
Irauçuba	Sobral	93.6		0	0.0	0.0	verde
Itaiçaba	Aracati	93.6		0	0.0	0.0	verde
Itaitinga	Fortaleza	93.6		0	0.0	0.0	verde
Itapagé	Caucaia	93.6		0	0.0	0.0	verde
Itapipoca	Itapipoca	93.6		0	0.0	0.0	amarelo
Itapiúna	Baturité	93.6		0	0.0	0.0	verde
Itarema	Acaraú	93.6		0	0.0	0.0	verde
Itatira	Canindé	94.2		0	0.0	0.0	verde
Jaguaretama	Russas	93.6		0	0.0	0.0	verde
Jaguaribara	Limoeiro do Norte	93.6		0	0.0	0.0	verde
Jaguaribe	Limoeiro do Norte	93.6		0	0.0	0.0	verde
Jaguaruana	Russas	93.6		0	0.0	0.0	verde
Jardim	Juazeiro do Norte	88.8		0	0.0	0.0	verde
Jati	Brejo Santo	88.8		0	0.0	0.0	verde
Jijoca de Jericoacoara	Acaraú	93.6		0	0.0	0.0	verde
Juazeiro do Norte	Juazeiro do Norte	88.8		0	0.0	0.0	verde
Jucás	Iguatu	88.8		0	0.0		verde
Lavras da Mangabeira	Icó	88.8		0	0.0	0.0	verde
Limoeiro do Norte	Limoeiro do Norte	93.6		0	0.0	0.0	verde
Madalena	Canindé	94.2		0	0.0	0.0	verde
Maracanaú	Maracanaú	93.6		0	0.0	0.0	verde
Maranguape	Maracanaú	93.6		0	0.0	0.0	amarelo
Marco	Acaraú	93.6		0	0.0	0.0	verde
Martinópolis	Camocim	93.6		0	0.0	0.0	verde

Continua na próxima página

Município	Regional	Umidade	Tweets	Casos	Incidencia	Rt	Nível
Massapê	Sobral	93.6		0	0.0	0.0	verde
Mauriti	Brejo Santo	88.8		0	0.0	0.0	verde
Meruoca	Sobral	93.6		0	0.0	0.0	verde
Milagres	Brejo Santo	88.8		0	0.0	0.0	verde
Milhã	Quixadá	94.2		0	0.0	0.0	amarelo
Miraíma	Itapipoca	93.6		0	0.0	0.0	verde
Missão Velha	Juazeiro do Norte	88.8		0	0.0	0.0	verde
Mombaça	Iguatu	88.8		0	0.0	0.0	verde
Monsenhor Tabosa	Cratús	94.2		0	0.0	0.0	verde
Morada Nova	Russas	93.6		0	0.0	0.0	verde
Moraújo	Sobral	93.6		0	0.0		verde
Morrinhos	Acaraú	93.6		0	0.0	0.0	verde
Mucambo	Sobral	93.6		0	0.0	0.0	verde
Mulungu	Baturité	93.6		0	0.0	0.0	verde
Nova Olinda	Crato	94.2		0	0.0	0.0	verde
Nova Russas	Cratús	94.2		0	0.0	0.0	verde
Novo Oriente	Cratús	94.2		0	0.0	0.0	verde
Ocara	Cascavel	93.6		0	0.0	0.0	amarelo
Orós	Icó	88.8		0	0.0	0.0	verde
Pacajus	Cascavel	93.6		0	0.0	0.0	verde
Pacatuba	Maracanaú	93.6		0	0.0	0.0	verde
Pacoti	Baturité	93.6		0	0.0	0.0	verde
Pacujá	Sobral	93.6		0	0.0	0.0	verde
Palhano	Russas	93.6		0	0.0	0.0	verde
Palmácia	Maracanaú	93.6		0	0.0	0.0	verde
Paracuru	Caucaia	93.6		0	0.0	0.0	verde
Paraipaba	Caucaia	93.6		0	0.0	0.0	verde
Parambu	Tauá	94.2		0	0.0	0.0	verde
Paramoti	Canindé	94.2		0	0.0	0.0	verde
Pedra Branca	Quixadá	94.2		0	0.0	0.0	verde
Penaforte	Brejo Santo	88.8		0	0.0		verde
Pentecoste	Caucaia	93.6		0	0.0	0.0	verde
Pereiro	Limoeiro do Norte	93.6		0	0.0	0.0	verde
Pindoretama	Cascavel	93.6		0	0.0	0.0	verde
Piquet Carneiro	Iguatu	88.8		0	0.0	0.0	verde
Pires Ferreira	Sobral	93.6		0	0.0	0.0	verde
Poranga	Cratús	94.2		0	0.0	0.0	verde
Porteiras	Brejo Santo	88.8		0	0.0	0.0	verde
Potengi	Crato	94.2		0	0.0	0.0	verde
Potiretama	Limoeiro do Norte	93.6		0	0.0	0.0	verde
Quiterianópolis	Cratús	94.2		0	0.0		verde
Quixadá	Quixadá	94.2		0	0.0	0.0	amarelo
Quixelô	Iguatu	88.8		0	0.0	0.0	verde
Quixeramobim	Quixadá	94.2		0	0.0	0.0	verde
Quixeré	Limoeiro do Norte	93.6		0	0.0	0.0	verde
Redenção	Maracanaú	93.6		0	0.0	0.0	verde
Reriutaba	Sobral	93.6		0	0.0	0.0	verde
Russas	Russas	93.6		0	0.0	0.0	verde
Saboeiro	Iguatu	88.8		0	0.0		verde
Salitre	Crato	94.2		0	0.0		verde
Santana do Acaraú	Sobral	93.6		0	0.0	0.0	verde
Santana do Cariri	Crato	94.2		0	0.0	0.0	verde
Santa Quitéria	Sobral	93.6		0	0.0	0.0	verde
São Benedito	Tianguá	93.6		0	0.0	0.0	verde
São Gonçalo do Amarante	Caucaia	93.6		0	0.0	0.0	amarelo

Continua na próxima página

Município	Regional	Umidade	Tweets	Casos	Incidencia	Rt	Nível
São João do Jaguaribe	Limoeiro do Norte	93.6		0	0.0	0.0	verde
São Luís do Curu	Caucaia	93.6		0	0.0	0.0	verde
Senador Pompeu	Quixadá	94.2		0	0.0	0.0	verde
Senador Sá	Sobral	93.6		0	0.0	0.0	verde
Sobral	Sobral	93.6		0	0.0	0.0	amarelo
Solonópole	Quixadá	94.2		0	0.0	0.0	amarelo
Tabuleiro do Norte	Limoeiro do Norte	93.6		0	0.0	0.0	verde
Tamboril	Cratús	94.2		0	0.0	0.0	verde
Tarrafas	Crato	94.2		0	0.0	0.0	verde
Tauá	Tauá	94.2		0	0.0	0.0	verde
Tejuçuoca	Caucaia	93.6		0	0.0	0.0	verde
Tianguá	Tianguá	93.6		0	0.0	0.0	verde
Trairi	Itapipoca	93.6		0	0.0	0.0	verde
Tururu	Itapipoca	93.6		0	0.0	0.0	verde
Ubajara	Tianguá	93.6		0	0.0	0.0	verde
Umari	Icó	88.8		0	0.0	0.0	verde
Umirim	Itapipoca	93.6		0	0.0	0.0	verde
Uruburetama	Itapipoca	93.6		0	0.0	0.0	verde
Uruoca	Sobral	93.6		0	0.0	0.0	verde
Varjota	Sobral	93.6		0	0.0	0.0	verde
Várzea Alegre	Icó	88.8		0	0.0	0.0	verde
Viçosa do Ceará	Tianguá	93.6		0	0.0	0.0	verde

[Início](#)

Lista das variáveis apresentadas nas tabelas:

SE = semana epidemiológica

Temperatura = média das temperaturas mínimas da semana

Tweet = número de tweets indicativos de casos de dengue na cidade

Casos notif = casos notificados de dengue

Casos preditos = número de casos estimados após correção pelo atraso de notificação

ICmin = número mínimo de casos estimados (IC 95%)

ICmax = número máximo de casos estimados (IC 95%)

Rt = número reprodutivo efetivo (> 1 indica aumento de casos transmissão)

p(Rt1) = probabilidade do número reprodutivo ser maior que 1 (> 0.95 indica aumento significativo de casos)

Incidência = incidência por 100.000 habitantes

Nível = cor do alerta (verde, amarelo, laranja, vermelho)

Notas

- Os dados do SINAN mais recentes ainda não foram totalmente digitados. Estimamos o número esperado de casos notificados considerando o tempo até os casos serem digitados.
- Os dados de tweets são gerados pelo Observatório de Dengue (UFMG). Os tweets são processados para exclusão de informes e outros temas relacionados a dengue.
- Algumas vezes, os casos da última semana ainda não estão disponíveis, nesse caso, usa-se uma estimativa com base na tendência de variação da série.

Créditos

Este é um projeto desenvolvido com apoio da SVS/MS em parceria com:

- Programa de Computação Científica, Fundação Oswaldo Cruz, Rio de Janeiro.
- Escola de Matemática Aplicada, Fundação Getúlio Vargas.
- Secretarias Estaduais, Municipais e Regionais de Saúde.
- Observatório de Dengue da UFMG

[Início](#)

Para mais detalhes sobre o sistema de alerta InfoDengue, consultar: <http://info.dengue.mat.br>

Para acessar os boletins gerados pelo sistema de alerta InfoDengue, consultar: <http://info.dengue.mat.br/relatorios/>

Contato: alerta_dengue@fiocruz.br