

Boletim Semanal

Semana 13 de 2018

- [O Estado](#)

Regionais de Saúde:

- Fortaleza
- Caucaia
- Maracanaú
- Baturité
- Canindé
- Itapipoca
- Aracati
- Quixadá
- Russas
- Limoeiro do Norte
- Sobral
- Acaraú
- Tianguá
- Tauá
- Cratús
- Camocim
- Icó
- Iguatu
- Brejo Santo
- Crato
- Juazeiro do Norte
- Cascavel

Municípios:

- [Tabela de Municípios](#)

[Variáveis nas Tabelas](#)

[Notas](#)

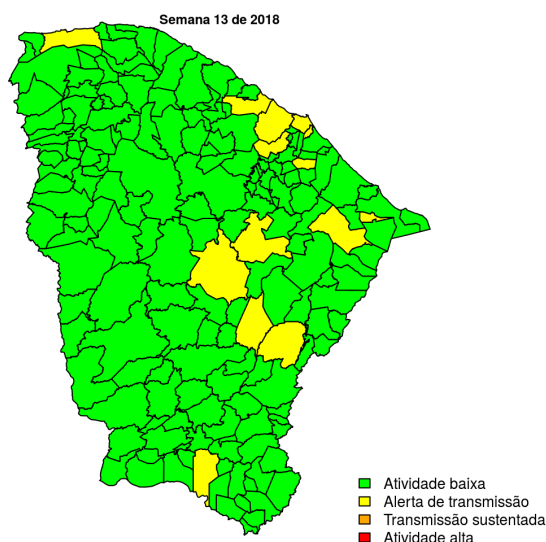
[Creditos](#)

Contato

alerta_dengue@fiocruz.br

Situação da Dengue no Estado do Ceará

Desde o início do ano, 3257 casos foram registrados no estado, sendo 56 na última semana. A figura abaixo mostra as condições de transmissão em cada município na semana epidemiológica 13-2018.



Dos 184 municípios, 170 encontram-se em nível verde, 14 em nível amarelo, 0 em nível laranja e 0 em nível vermelho referentes a semana epidemiológica 13-2018. Para informações mais atualizadas e ter acesso ao mapa interativo do estado e de outras localidades, consultar em [Info Dengue](#).

Na semana passada: 15 municípios em nível amarelo, 0 em laranja e 1 em vermelho.

O código de Cores

As cores indicam os seguintes níveis de atenção:

Verde: condições climáticas desfavoráveis, seja por baixa temperatura ou baixa umidade, e baixa incidência de casos.

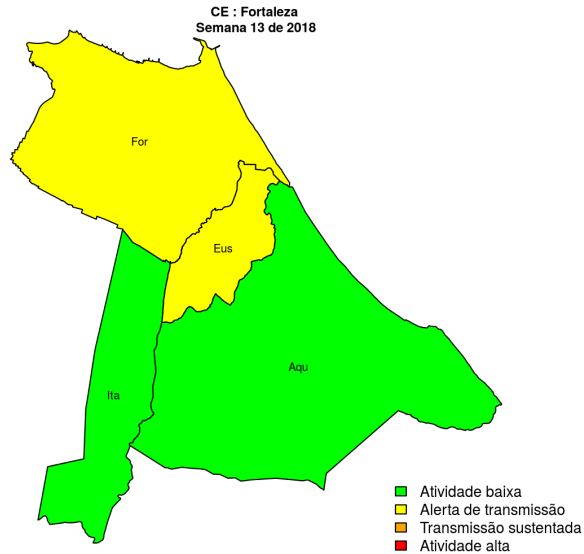
Amarelo: condições climáticas propícias para aumento da população do vetor e transmissão de arboviroses.

Laranja: transmissão aumentada e sustentada da dengue

Vermelho: incidência alta, acima dos 90% históricos.

Regional Fortaleza

Desde o início do ano, 33 casos de dengue foram registrados na Regional de Saúde, sendo 1 na última semana.



Municípios

- Fortaleza
- Itaitinga
- Aquiraz
- Eusébio

Início

Figura 1. Casos notificados de dengue e Índice de menção em mídia social sobre dengue na Regional Fortaleza

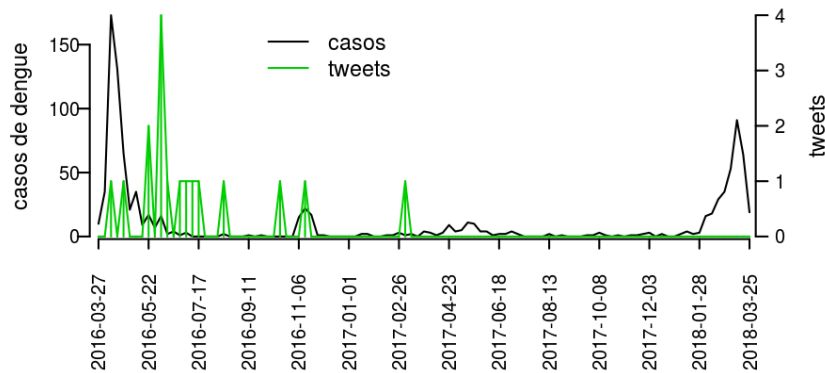


Tabela 1. Resumo das últimas seis semanas epidemiológicas na Regional Fortaleza

SE	umid.max	tweet	casos notif	casos preditos
201808	99.2	13	159	235
201809	95.9	9	153	242
201810	93.6	7	142	249
201811	89.7	1	150	303
201812	89.7	0	72	170
201813	99.2	6	21	70

[hyperlinkvartabver descrição das variáveis](#)

Regional Caucaia

Desde o início do ano, 26 casos de dengue foram registrados na Regional de Saúde, sendo 0 na última semana.

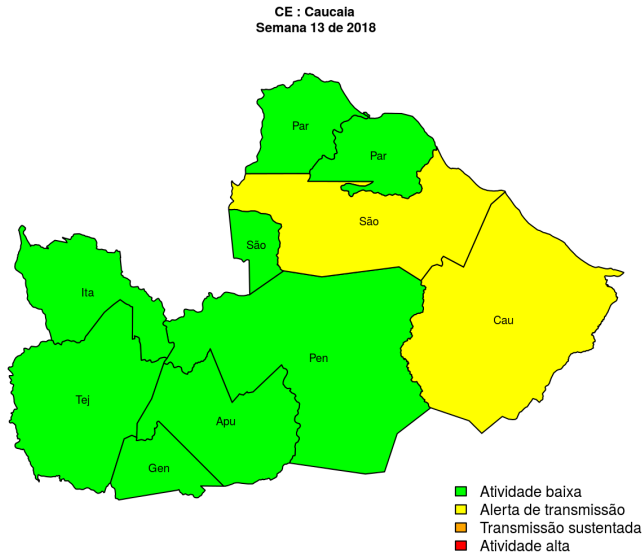


Figura 2. Casos notificados de dengue e Índice de menção em mídia social sobre dengue na Regional Caucaia

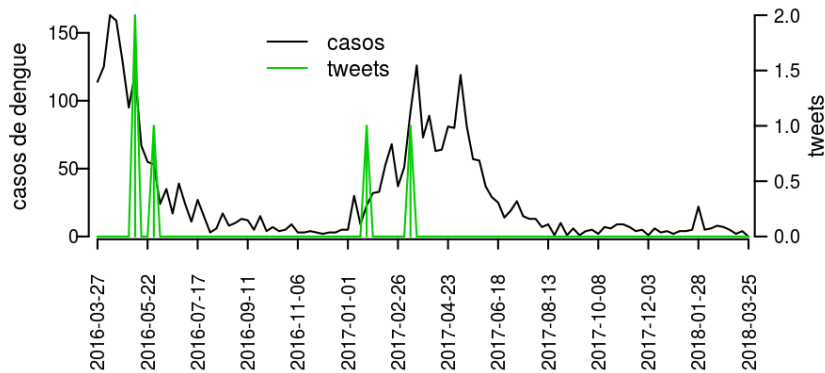


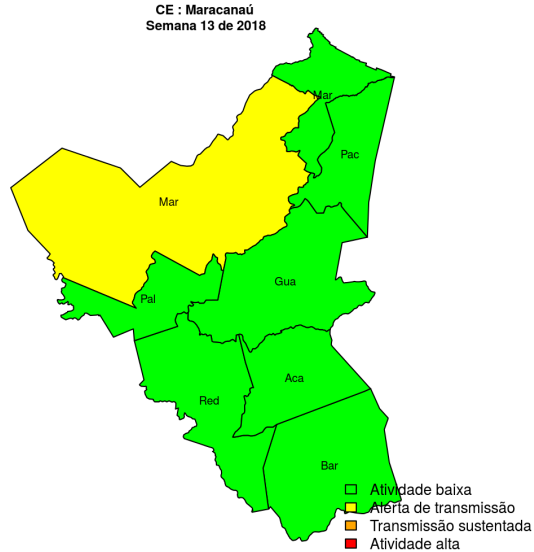
Tabela 2. Resumo das últimas seis semanas epidemiológicas na Regional Caucaia

SE	umid.max	tweet	casos notif	casos preditos
201808	99.2	0	43	43
201809	95.9	0	33	33
201810	93.6	1	15	15
201811	89.7	0	42	43
201812	89.7	0	17	17
201813	99.2	0	1	1

[hyperlinkvartabver descrição das variáveis](#)

Regional Maracanaú

Desde o início do ano, 22 casos de dengue foram registrados na Regional de Saúde, sendo 0 na última semana.



Municípios

- Acarape
- Maranguape
- Guaiúba
- Palmácia
- Barreira
- Maracanaú
- Redenção
- Pacatuba

Início

Figura 3. Casos notificados de dengue e Índice de menção em mídia social sobre dengue na Regional Maracanaú

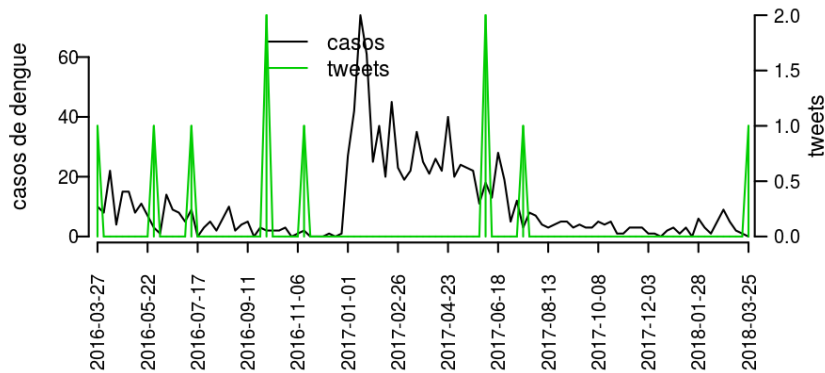


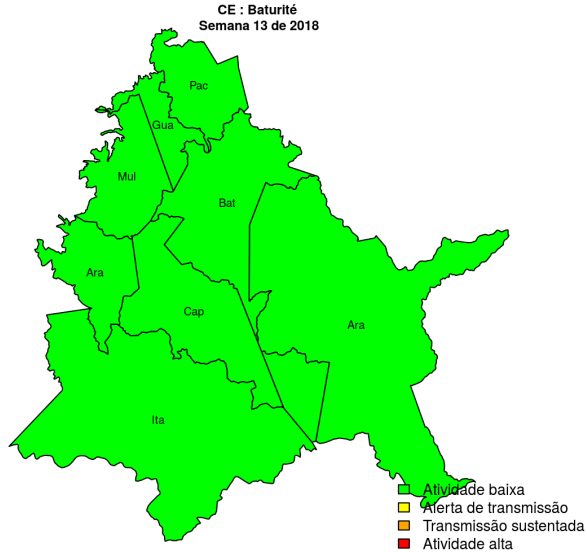
Tabela 3. Resumo das últimas seis semanas epidemiológicas na Regional Maracanaú

SE	umid.max	tweet	casos notif	casos preditos
201808	99.2	0	10	10
201809	95.9	0	14	14
201810	93.6	0	7	7
201811	89.7	0	10	10
201812	89.7	0	4	4
201813	99.2	0	1	1

[hyperlink](#) para descrição das variáveis

Regional Baturité

Desde o início do ano, 76 casos de dengue foram registrados na Regional de Saúde, sendo 3 na última semana.



Municípios

- Capistrano
- Guaramiranga
- Aracoiaba
- Baturité
- Aratuba
- Mulungu
- Itapiúna
- Pacoti

Início

Figura 4. Casos notificados de dengue e Índice de menção em mídia social sobre dengue na Regional Baturité

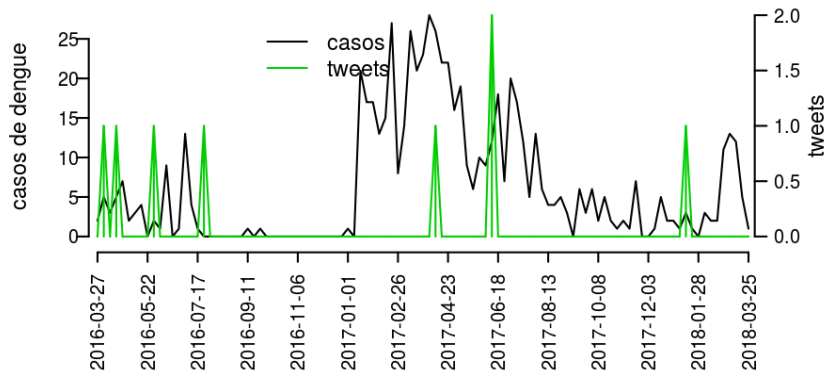


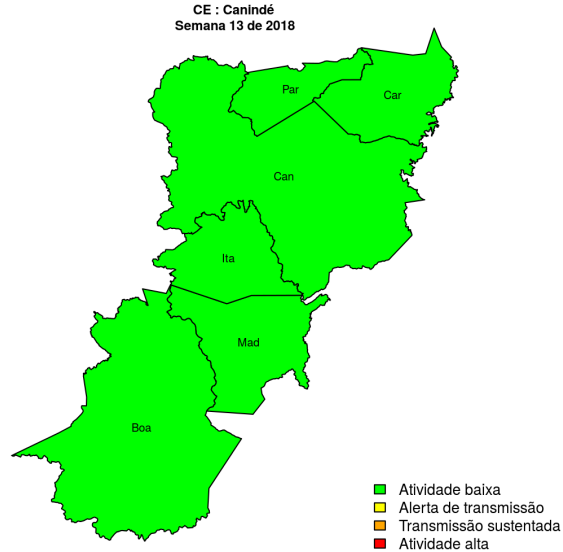
Tabela 4. Resumo das últimas seis semanas epidemiológicas na Regional Baturité

SE	umid.max	tweet	casos notif	casos preditos
201808	99.2	0	1	1
201809	95.9	0	2	2
201810	93.6	0	0	0
201811	89.7	0	1	1
201812	89.7	0	2	2
201813	99.2	0	0	0

[hyperlinkvartabver descrição das variáveis](#)

Regional Canindé

Desde o início do ano, 25 casos de dengue foram registrados na Regional de Saúde, sendo 1 na última semana.



Municípios

- Canindé
- Caridade
- Paramoti
- Itatira
- Boa Viagem
- Madalena

Início

Figura 5. Casos notificados de dengue e Índice de menção em mídia social sobre dengue na Regional Canindé

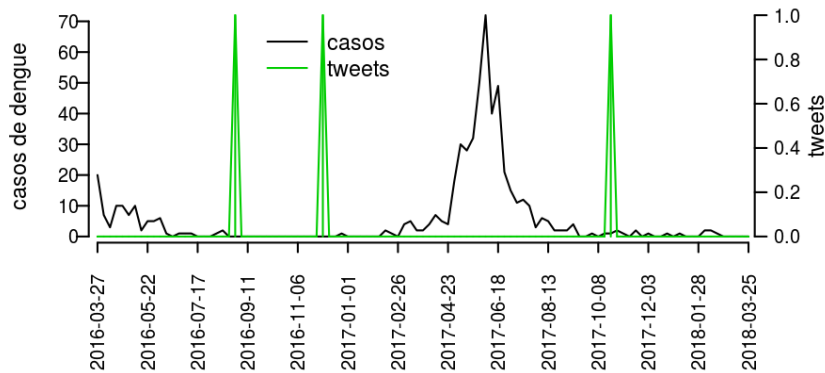


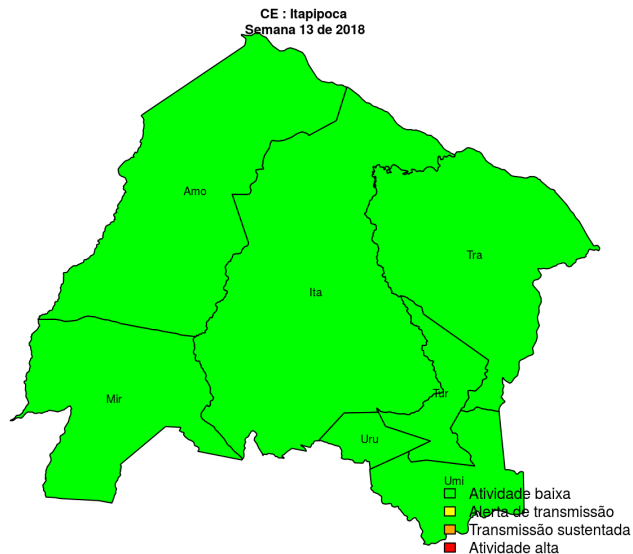
Tabela 5. Resumo das últimas seis semanas epidemiológicas na Regional Canindé

SE	umid.max	tweet	casos notif	casos preditos
201808	95.0	0	5	5
201809	96.7	0	1	1
201810	94.2	0	2	2
201811	93.5	0	0	0
201812	92.7	0	1	1
201813	98.3	0	0	0

[hyperlinkvartabver descrição das variáveis](#)

Regional Itapipoca

Desde o início do ano, 15 casos de dengue foram registrados na Regional de Saúde, sendo 0 na última semana.



Municípios

- Itapipoca
- Trairi
- Umirim
- Uruburetama
- Amontada
- Miraíma
- Tururu

Início

Figura 6. Casos notificados de dengue e Índice de menção em mídia social sobre dengue na Regional Itapipoca

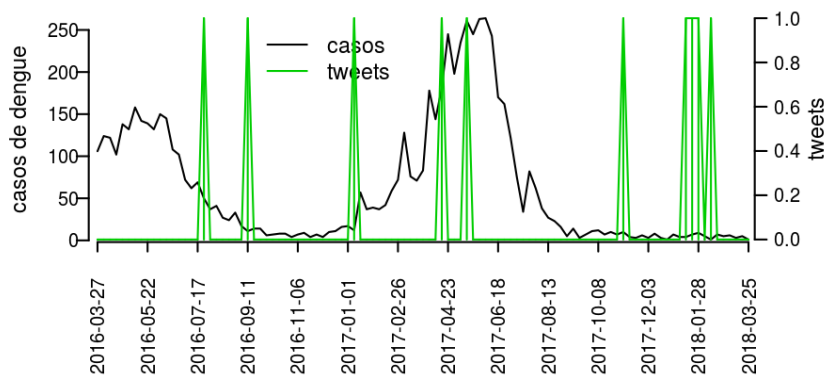


Tabela 6. Resumo das últimas seis semanas epidemiológicas na Regional Itapipoca

SE	umid.max	tweet	casos notif	casos preditos
201808	99.2	0	1	1
201809	95.9	0	2	2
201810	93.6	0	0	0
201811	89.7	0	0	0
201812	89.7	0	1	1
201813	99.2	0	0	0

[hyperlinkvartabver descrição das variáveis](#)

Regional Aracati

Desde o início do ano, 77 casos de dengue foram registrados na Regional de Saúde, sendo 0 na última semana.

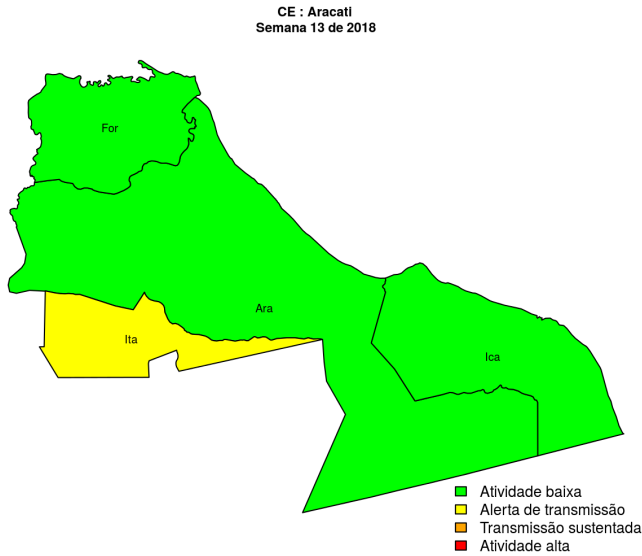


Figura 7. Casos notificados de dengue e Índice de menção em mídia social sobre dengue na Regional Aracati

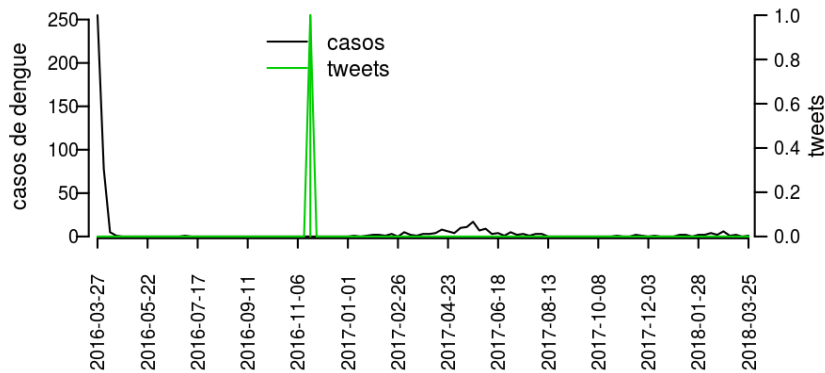


Tabela 7. Resumo das últimas seis semanas epidemiológicas na Regional Aracati

SE	umid.max	tweet	casos notif	casos preditos
201808	99.2	0	4	4
201809	95.9	0	8	8
201810	93.6	0	2	2
201811	89.7	0	2	2
201812	89.7	0	1	1
201813	99.2	0	0	0

[hyperlinkvartabver descrição das variáveis](#)

Regional Quixadá

Desde o início do ano, 323 casos de dengue foram registrados na Regional de Saúde, sendo 1 na última semana.

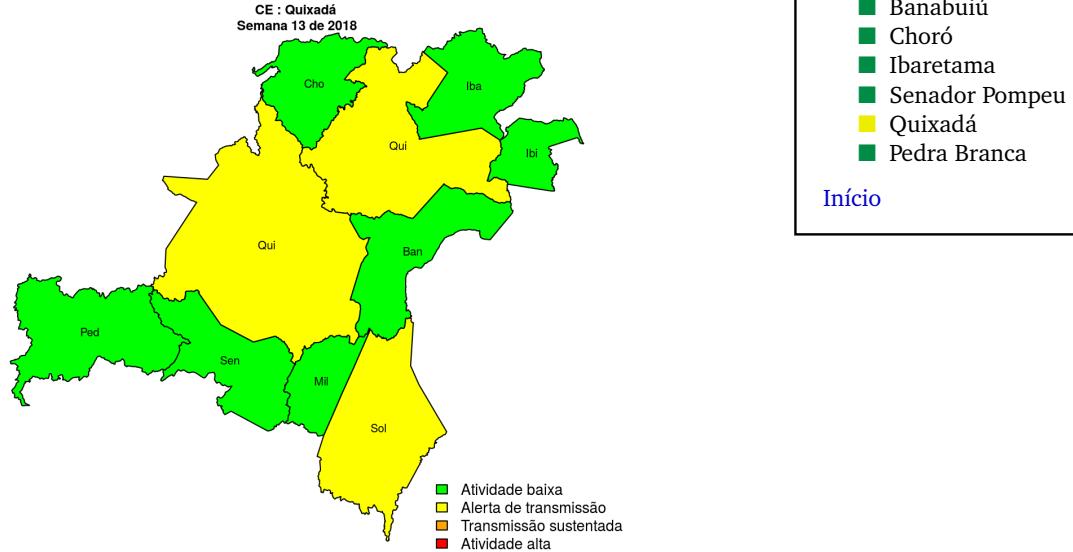


Figura 8. Casos notificados de dengue e Índice de menção em mídia social sobre dengue na Regional Quixadá

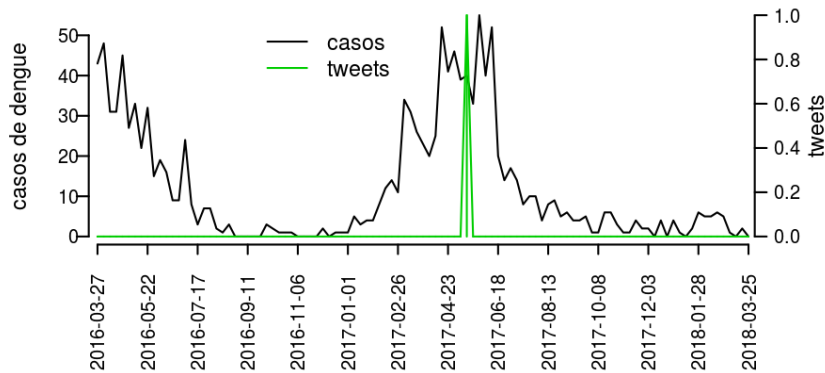


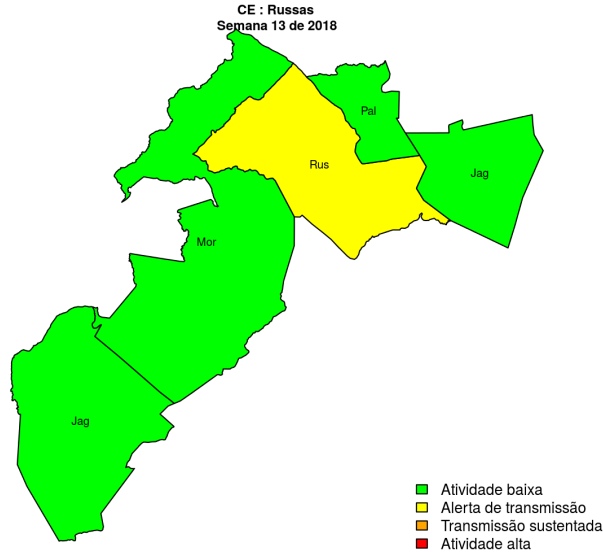
Tabela 8. Resumo das últimas seis semanas epidemiológicas na Regional Quixadá

SE	umid.max	tweet	casos notif	casos preditos
201808	95.0	0	55	55
201809	96.7	0	48	48
201810	94.2	0	62	62
201811	93.5	0	98	101
201812	92.7	0	77	80
201813	98.3	0	23	25

[hyperlinkvartabver descrição das variáveis](#)

Regional Russas

Desde o início do ano, 32 casos de dengue foram registrados na Regional de Saúde, sendo 0 na última semana.



Municípios

- Russas
- Palhano
- Jaguaruana
- Morada Nova
- Jaguaretama

[Início](#)

Figura 9. Casos notificados de dengue e Índice de menção em mídia social sobre dengue na Regional Russas

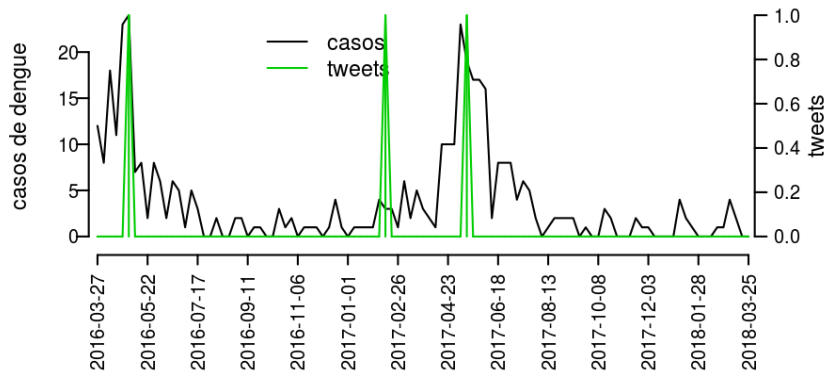


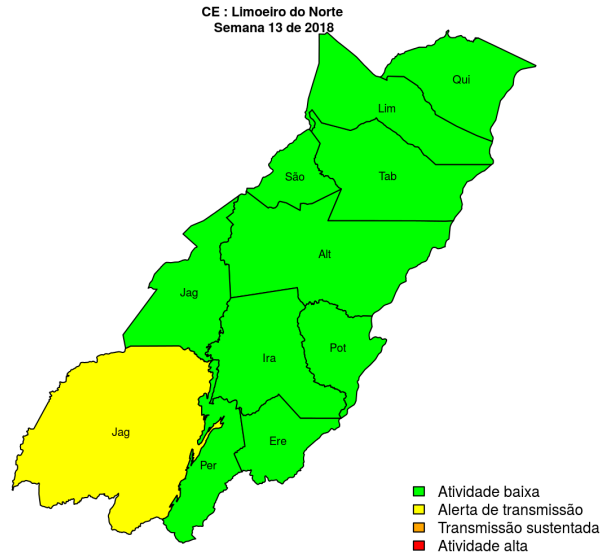
Tabela 9. Resumo das últimas seis semanas epidemiológicas na Regional Russas

SE	umid.max	tweet	casos notif	casos preditos
201808	99.2	0	7	7
201809	95.9	0	0	0
201810	93.6	0	5	5
201811	89.7	0	5	5
201812	89.7	0	7	7
201813	99.2	1	3	3

[hyperlinkvartabver descrição das variáveis](#)

Regional Limoeiro do Norte

Desde o início do ano, 54 casos de dengue foram registrados na Regional de Saúde, sendo 0 na última semana.



Municípios

- Jaguaribara
- Jaguaribe
- São João do Jaguaribe
- Tabuleiro do Norte
- Potiretama
- Pereiro
- Iracema
- Alto Santo
- Limoeiro do Norte
- Ererê
- Quixerê

Início

Figura 10. Casos notificados de dengue e Índice de menção em mídia social sobre dengue na Regional Limoeiro do Norte

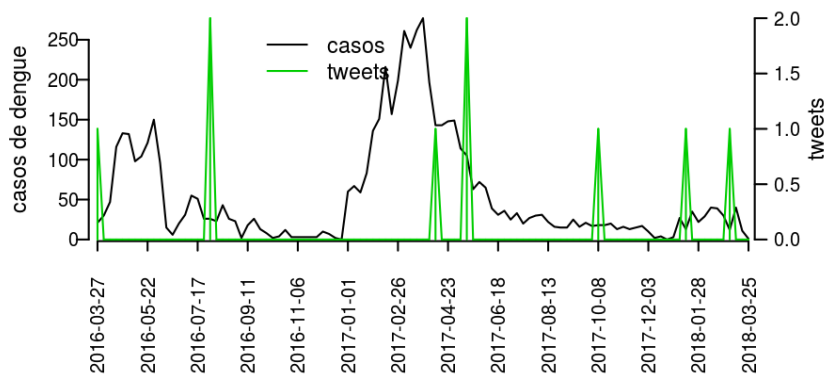


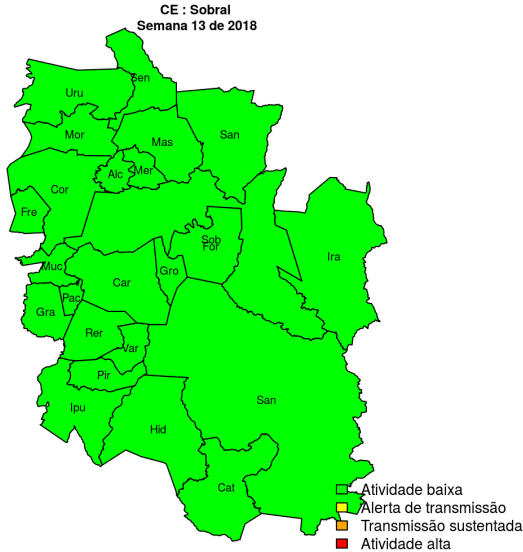
Tabela 10. Resumo das últimas seis semanas epidemiológicas na Regional Limoeiro do Norte

SE	umid.max	tweet	casos notif	casos preditos
201808	99.2	0	0	0
201809	95.9	0	6	6
201810	93.6	0	5	5
201811	89.7	0	4	4
201812	89.7	0	3	3
201813	99.2	1	0	0

[hyperlinkvartabver descrição das variáveis](#)

Regional Sobral

Desde o início do ano, 1460 casos de dengue foram registrados na Regional de Saúde, sendo 21 na última semana.



Municípios

- Coreaú
- Forquilha
- Groaíras
- Moraújo
- Ipu
- Meruoca
- Pacujá
- Pires Ferreira
- Santana do Acaraú
- Mucambo
- Frecheirinha
- Irauçuba
- Massapê
- Hidrolândia
- Graça
- Alcântaras
- Uruoca
- Cariré
- Catunda
- Reriutaba
- Santa Quitéria
- Senador Sá
- Sobral
- Varjota

[Início](#)

Figura 11. Casos notificados de dengue e Índice de menção em mídia social sobre dengue na Regional Sobral

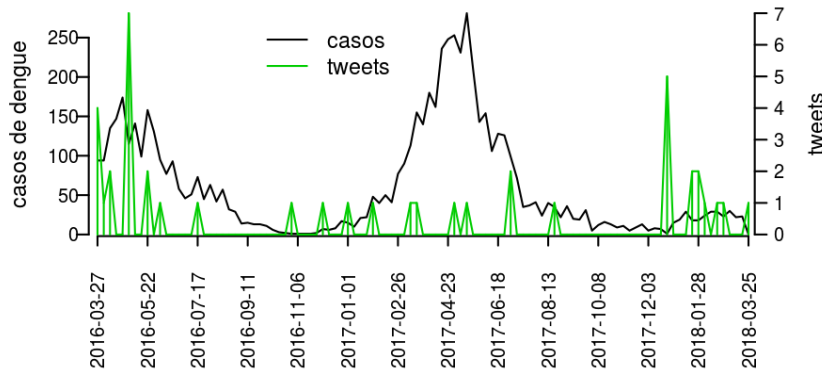


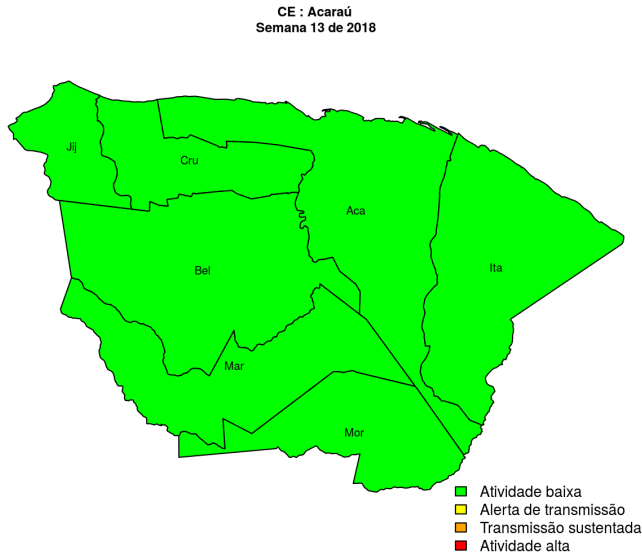
Tabela 11. Resumo das últimas seis semanas epidemiológicas na Regional Sobral

SE	umid.max	tweet	casos notif	casos preditos
201808	99.2	0	12	12
201809	95.9	0	7	7
201810	93.6	0	6	6
201811	89.7	0	1	1
201812	89.7	0	6	6
201813	99.2	0	1	1

[hyperlinkvartabver descrição das variáveis](#)

Regional Acaraú

Desde o início do ano, 46 casos de dengue foram registrados na Regional de Saúde, sendo 0 na última semana.



Municípios

- Morrinhos
- Acaraú
- Marco
- Itarema
- Cruz
- Bela Cruz
- Jijoca de Jericoacoara

Início

Figura 12. Casos notificados de dengue e Índice de menção em mídia social sobre dengue na Regional Acaraú

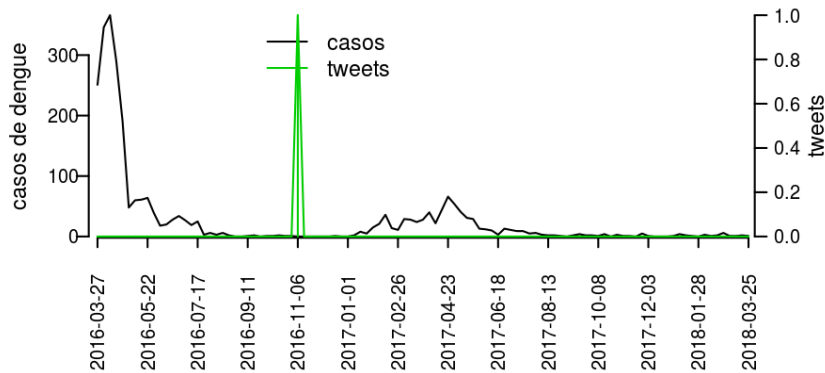


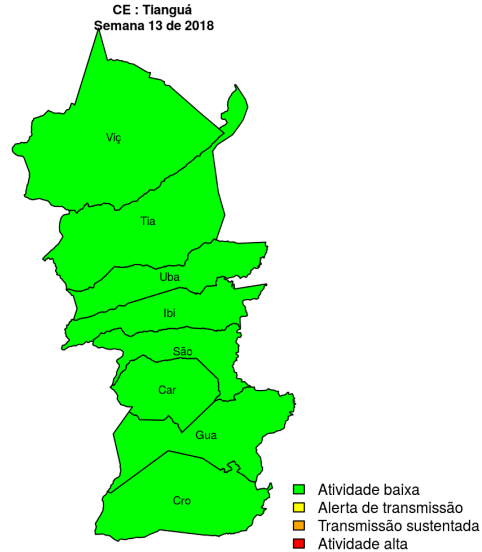
Tabela 12. Resumo das últimas seis semanas epidemiológicas na Regional Acaraú

SE	umid.max	tweet	casos notif	casos preditos
201808	99.2	0	3	3
201809	95.9	0	9	9
201810	93.6	0	1	1
201811	89.7	0	2	2
201812	89.7	0	2	2
201813	99.2	0	1	1

[hyperlinkvartabver descrição das variáveis](#)

Regional Tianguá

Desde o início do ano, 6 casos de dengue foram registrados na Regional de Saúde, sendo 0 na última semana.



Municípios

- Ibiapina
- Tianguá
- Viçosa do Ceará
- Croatá
- Guaraciaba do Norte
- Ubajara
- Carnaubal
- São Benedito

[Início](#)

Figura 13. Casos notificados de dengue e Índice de menção em mídia social sobre dengue na Regional Tianguá

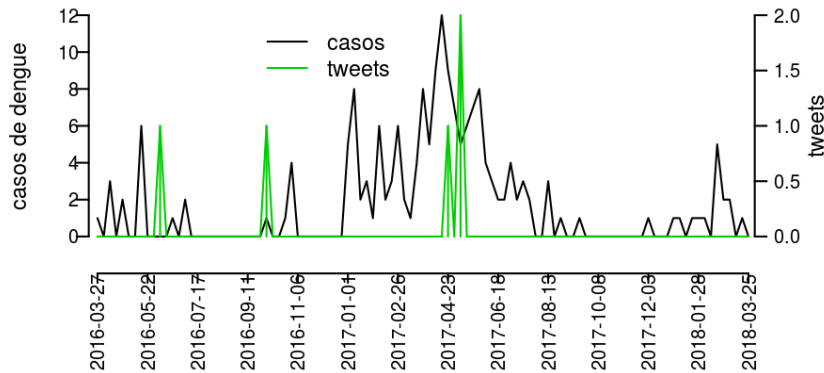


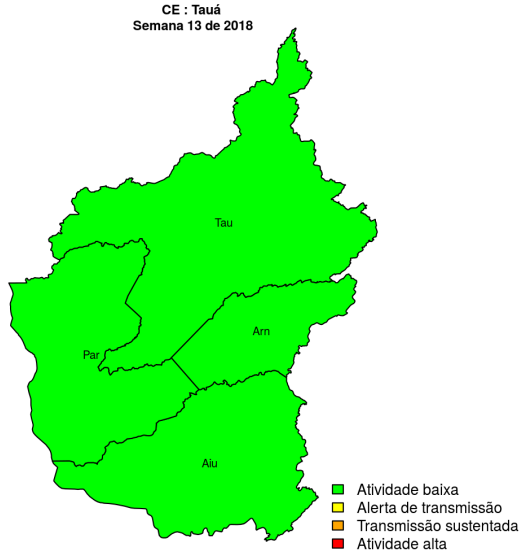
Tabela 13. Resumo das últimas seis semanas epidemiológicas na Regional Tianguá

SE	umid.max	tweet	casos notif	casos preditos
201808	99.2	0	0	0
201809	95.9	0	0	0
201810	93.6	0	0	0
201811	89.7	0	2	2
201812	89.7	0	0	0
201813	99.2	0	0	0

[hyperlinkvartabver descrição das variáveis](#)

Regional Tauá

Desde o início do ano, 23 casos de dengue foram registrados na Regional de Saúde, sendo 0 na última semana.



Municípios

- Arneiroz
- Parambu
- Tauá
- Aiuaba

Início

Figura 14. Casos notificados de dengue e Índice de menção em mídia social sobre dengue na Regional Tauá

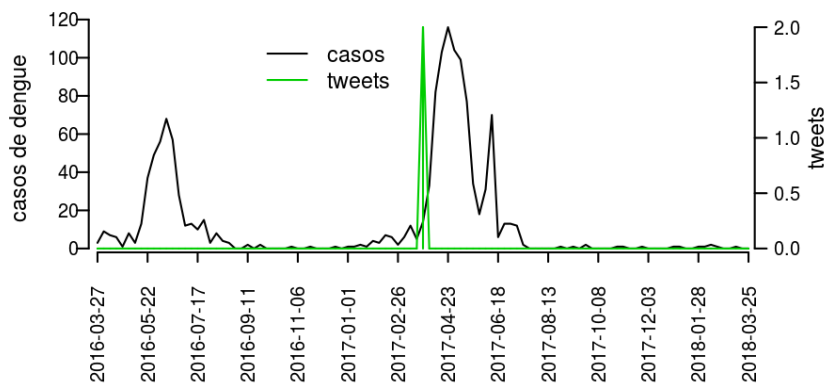


Tabela 14. Resumo das últimas seis semanas epidemiológicas na Regional Tauá

SE	umid.max	tweet	casos notif	casos preditos
201808	95.0	0	0	0
201809	96.7	0	3	3
201810	94.2	0	1	1
201811	93.5	0	1	1
201812	92.7	0	2	2
201813	98.3	0	0	0

[hyperlinkvartabver descrição das variáveis](#)

Regional Cratéis

Desde o início do ano, 173 casos de dengue foram registrados na Regional de Saúde, sendo 1 na última semana.

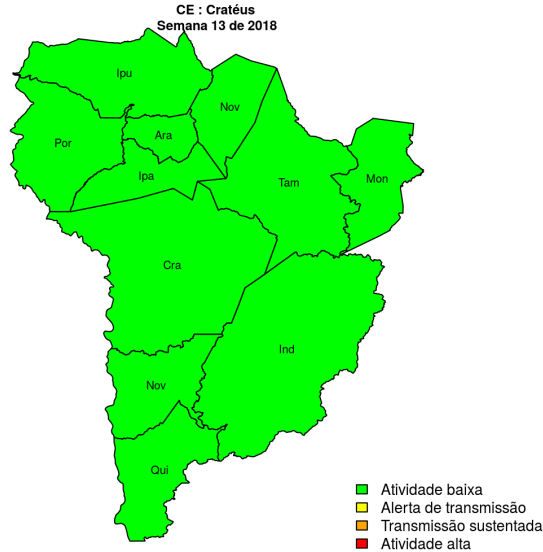


Figura 15. Casos notificados de dengue e Índice de menção em mídia social sobre dengue na Regional Cratéis

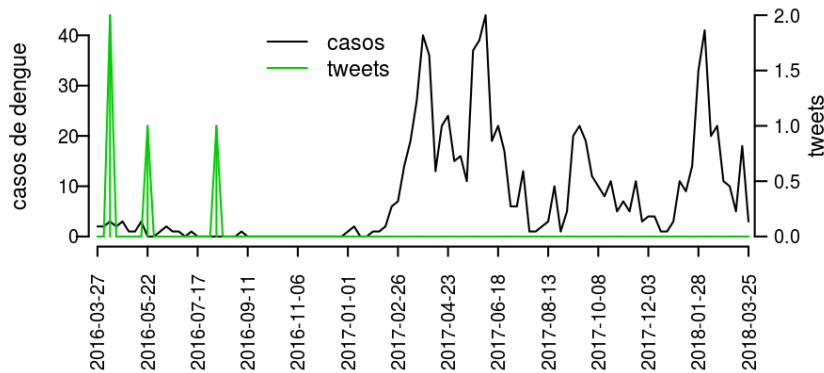


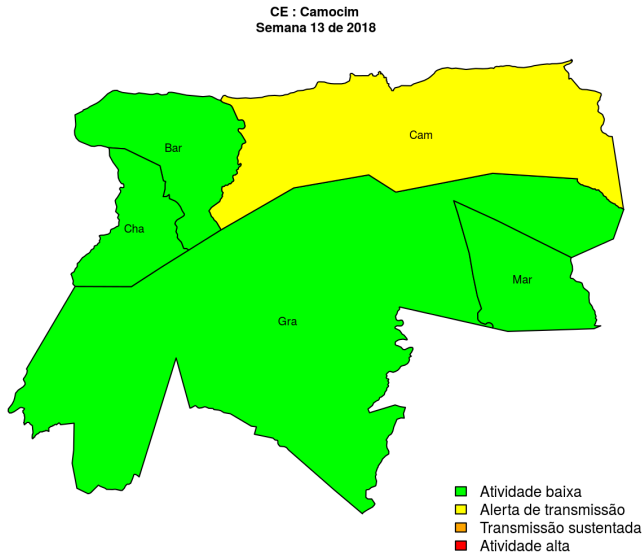
Tabela 15. Resumo das últimas seis semanas epidemiológicas na Regional Cratéis

SE	umid.max	tweet	casos notif	casos preditos
201808	95.0	0	5	5
201809	96.7	0	2	2
201810	94.2	0	6	6
201811	93.5	0	1	1
201812	92.7	0	1	1
201813	98.3	0	0	0

[hyperlink](#) [vartabver](#) [descrição](#) das variáveis

Regional Camocim

Desde o início do ano, 33 casos de dengue foram registrados na Regional de Saúde, sendo 0 na última semana.



Municípios

- Martinópolis
- Chaval
- Granja
- Camocim
- Barroquinha

Início

Figura 16. Casos notificados de dengue e Índice de menção em mídia social sobre dengue na Regional Camocim

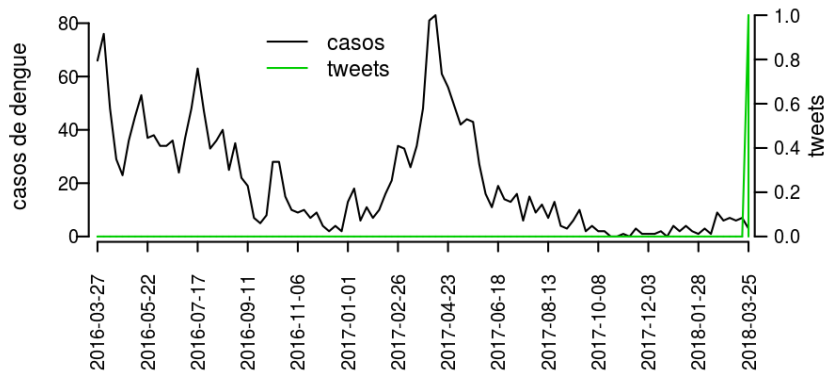


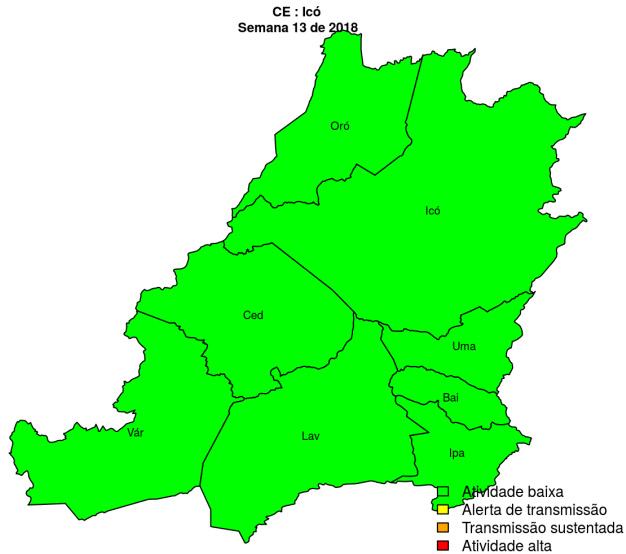
Tabela 16. Resumo das últimas seis semanas epidemiológicas na Regional Camocim

SE	umid.max	tweet	casos notif	casos preditos
201808	99.2	0	4	4
201809	95.9	0	9	9
201810	93.6	0	2	2
201811	89.7	0	1	1
201812	89.7	0	3	3
201813	99.2	0	1	1

[hyperlinkvartabver descrição das variáveis](#)

Regional Icó

Desde o início do ano, 128 casos de dengue foram registrados na Regional de Saúde, sendo 1 na última semana.



Municípios

- Ipaumirim
- Umari
- Várzea Alegre
- Lavras da Mangabeira
- Orós
- Baixio
- Icó
- Cedro

Início

Figura 17. Casos notificados de dengue e Índice de menção em mídia social sobre dengue na Regional Icó

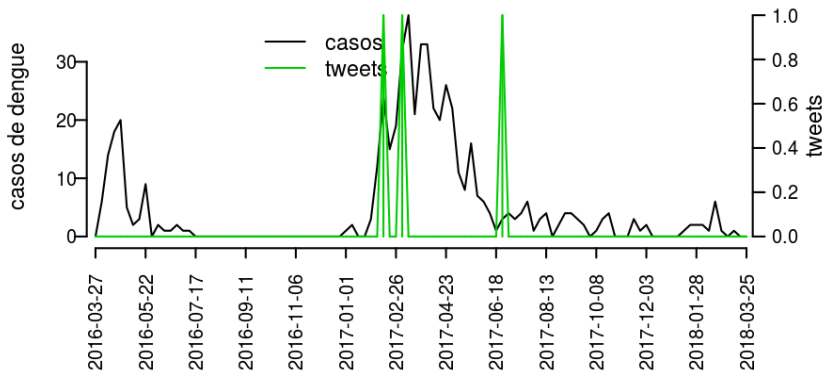


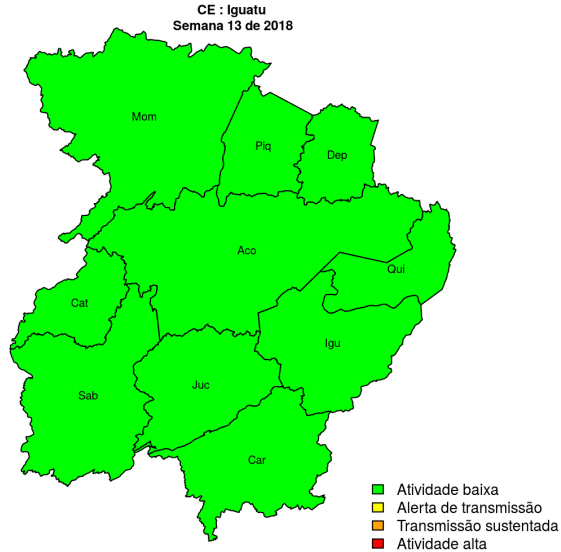
Tabela 17. Resumo das últimas seis semanas epidemiológicas na Regional Icó

SE	umid.max	tweet	casos notif	casos preditos
201808	89.7	0	4	4
201809	83.0	0	2	2
201810	88.8	0	3	3
201811	89.3	0	0	0
201812	80.9	0	0	0
201813	83.4	0	0	0

[hyperlinkvartabver descrição das variáveis](#)

Regional Iguatu

Desde o início do ano, 552 casos de dengue foram registrados na Regional de Saúde, sendo 23 na última semana.



Municípios

- Piquet Carneiro
- Quixelô
- Mombaça
- Acopiara
- Catarina
- Saboeiro
- Iguatu
- Cariús
- Deputado Irapuan Pinheiro
- Jucás

Início

Figura 18. Casos notificados de dengue e Índice de menção em mídia social sobre dengue na Regional Iguatu

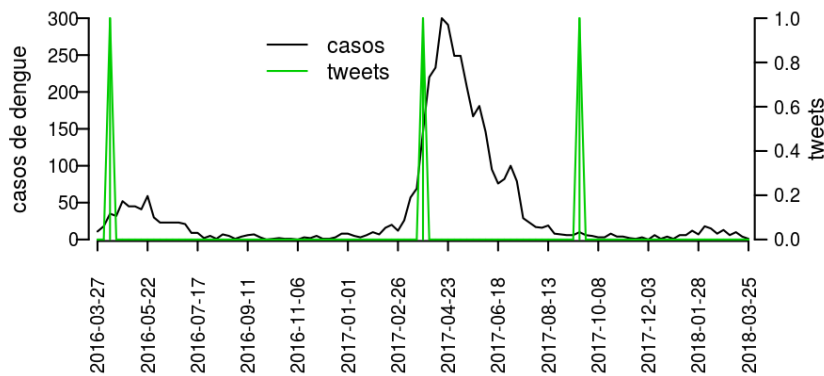


Tabela 18. Resumo das últimas seis semanas epidemiológicas na Regional Iguatu

SE	umid.max	tweet	casos notif	casos preditos
201808	89.7	0	0	0
201809	83.0	0	0	0
201810	88.8	0	0	0
201811	89.3	0	0	0
201812	80.9	0	0	0
201813	83.4	0	0	0

[hyperlinkvartabver descrição das variáveis](#)

Regional Brejo Santo

Desde o início do ano, 44 casos de dengue foram registrados na Regional de Saúde, sendo 3 na última semana.

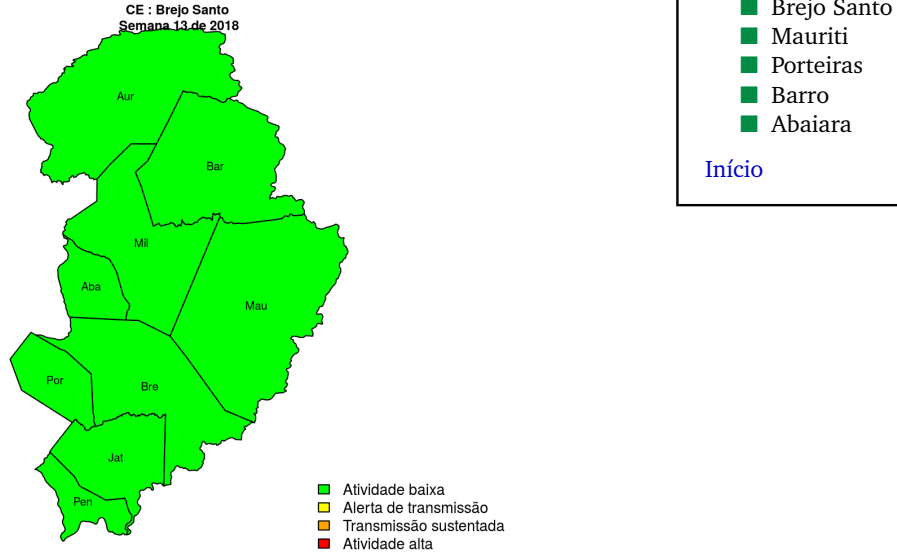


Figura 19. Casos notificados de dengue e Índice de menção em mídia social sobre dengue na Regional Brejo Santo

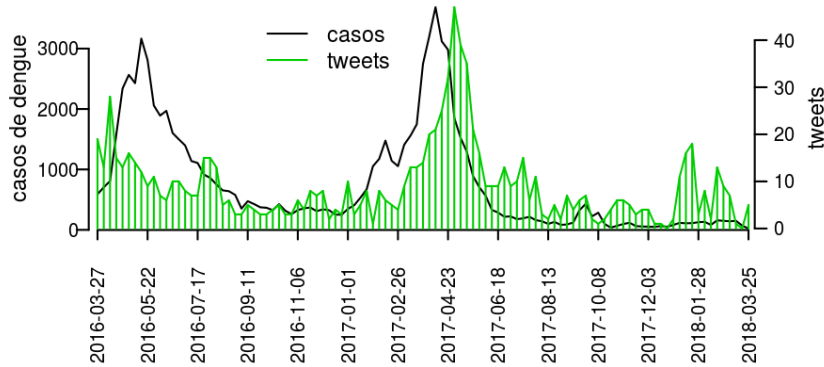


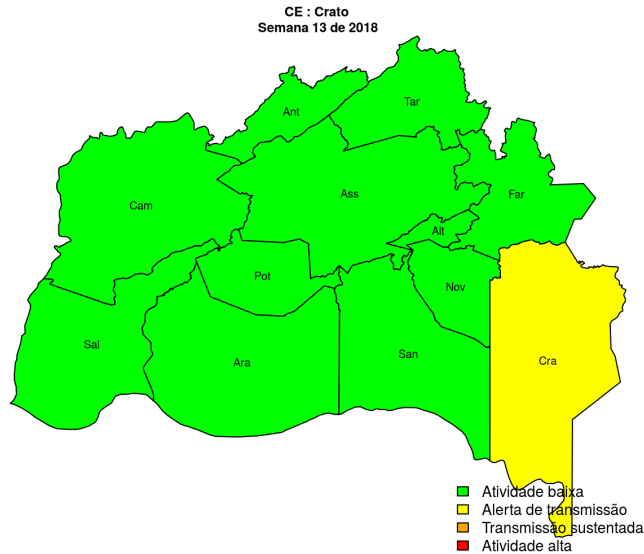
Tabela 19. Resumo das últimas seis semanas epidemiológicas na Regional Brejo Santo

SE	umid.max	tweet	casos notif	casos preditos
201808	89.7	0	6	6
201809	83.0	0	9	9
201810	88.8	0	9	9
201811	89.3	0	1	1
201812	80.9	0	4	4
201813	83.4	0	3	3

[hyperlinkvartabver descrição das variáveis](#)

Regional Crato

Desde o início do ano, 75 casos de dengue foram registrados na Regional de Saúde, sendo 1 na última semana.



Municípios

- Campos Sales
- Nova Olinda
- Potengi
- Assaré
- Crato
- Tarrafas
- Altaneira
- Araripe
- Antonina do Norte
- Salitre
- Santana do Cariri
- Farias Brito

Início

Figura 20. Casos notificados de dengue e Índice de menção em mídia social sobre dengue na Regional Crato

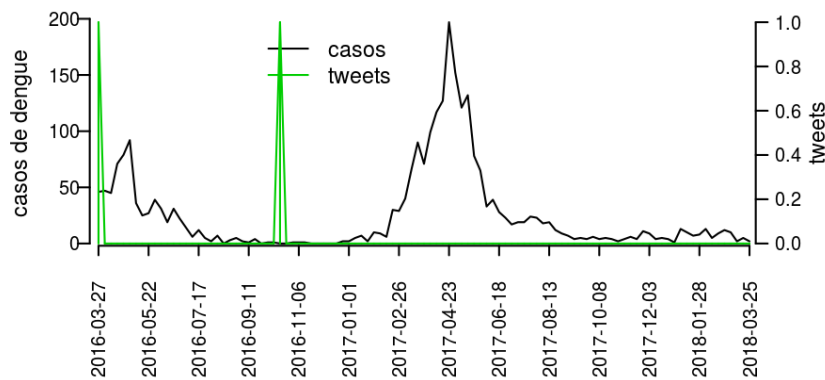


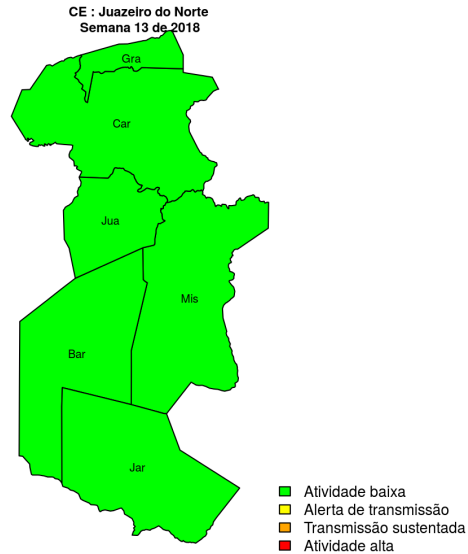
Tabela 20. Resumo das últimas seis semanas epidemiológicas na Regional Crato

SE	umid.max	tweet	casos notif	casos preditos
201808	95.0	0	1	1
201809	96.7	0	3	3
201810	94.2	0	10	10
201811	93.5	0	9	9
201812	92.7	0	9	9
201813	98.3	0	0	0

[hyperlink](#) [vartabver](#) [descrição](#) das variáveis

Regional Juazeiro do Norte

Desde o início do ano, 16 casos de dengue foram registrados na Regional de Saúde, sendo 0 na última semana.



Municípios

- Granjeiro
- Juazeiro do Norte
- Missão Velha
- Jardim
- Caririáçu
- Barbalha

Início

Figura 21. Casos notificados de dengue e Índice de menção em mídia social sobre dengue na Regional Juazeiro do Norte

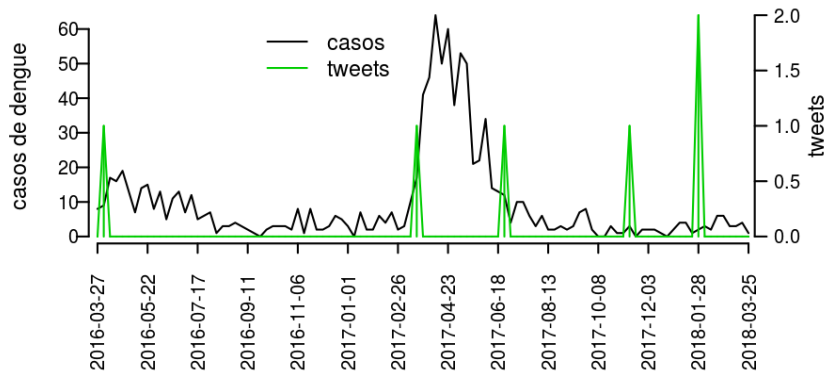


Tabela 21. Resumo das últimas seis semanas epidemiológicas na Regional Juazeiro do Norte

SE	umid.max	tweet	casos notif	casos preditos
201808	89.7	1	27	27
201809	83.0	1	13	13
201810	88.8	0	20	20
201811	89.3	0	13	13
201812	80.9	0	11	11
201813	83.4	0	1	1

[hyperlink](#) [vartabver](#) [descrição](#) das variáveis

Regional Cascavel

Desde o início do ano, 18 casos de dengue foram registrados na Regional de Saúde, sendo 0 na última semana.

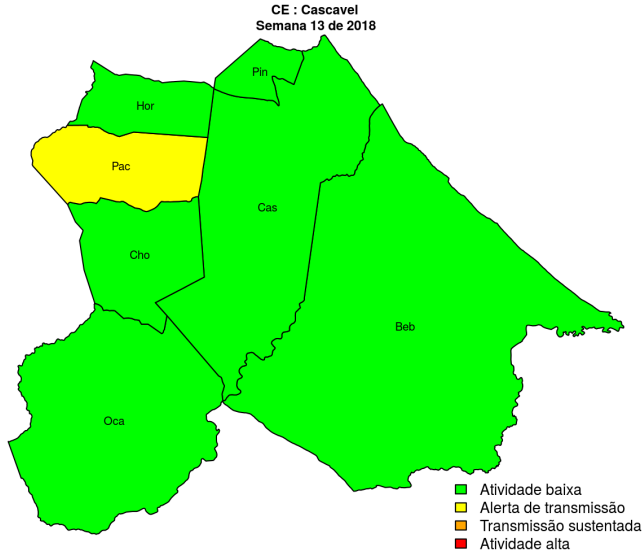


Figura 22. Casos notificados de dengue e Índice de menção em mídia social sobre dengue na Regional Cascavel

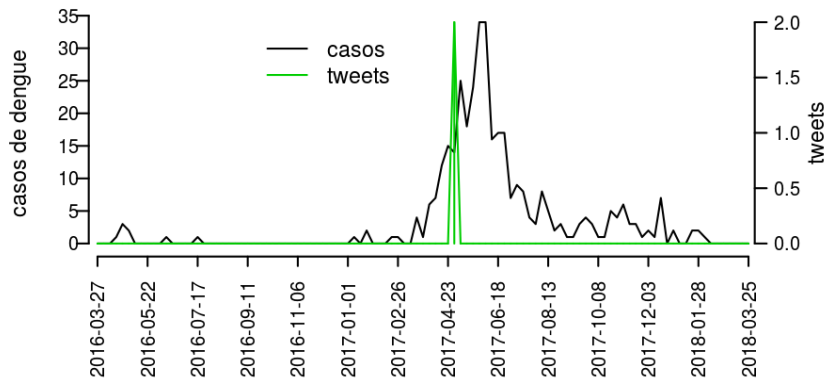


Tabela 22. Resumo das últimas seis semanas epidemiológicas na Regional Cascavel

SE	umid.max	tweet	casos notif	casos preditos
201808	99.2	0	8	8
201809	95.9	0	15	15
201810	93.6	0	13	13
201811	89.7	0	12	12
201812	89.7	0	3	3
201813	99.2	0	0	0

[hyperlinkvartabver descrição das variáveis](#)

Resumo da situação epidemiológica da dengue nos municípios de Ceará, na semana 13 de 2018

Município	Regional	Umidade	Tweets	Casos	Incidencia	Rt	Nível
Guaraciaba do Norte	Tianguá	99.2	0	0	0.0	0.0	verde
Guaramiranga	Baturité	99.2	0	0	0.0	0.0	verde
Hidrolândia	Sobral	99.2	0	0	0.0	0.0	verde
Brejo Santo	Brejo Santo	83.4	0	2	4.1	0.5	verde
Camocim	Camocim	99.2	0	1	1.6	0.6	amarelo
Campos Sales	Crato	98.3	0	0	0.0	0.0	verde
Canindé	Canindé	98.3	0	0	0.0	0.0	verde
Capistrano	Baturité	99.2	0	0	0.0	0.0	verde
Caridade	Canindé	98.3	0	0	0.0	0.0	verde
Cariré	Sobral	99.2	0	0	0.0	0.0	verde
Caririaçu	Juazeiro do Norte	83.4	0	0	0.0	0.0	verde
Cariús	Iguatu	83.4	0	0	0.0	0.0	verde
Carnaubal	Tianguá	99.2	0	0	0.0	0.0	verde
Cascavel	Cascavel	99.2	0	0	0.0	0.0	verde
Catarina	Iguatu	83.4	0	0	0.0	0.0	verde
Catunda	Sobral	99.2	0	0	0.0		verde
Caucaia	Caucaia	99.2	0	1	0.3	0.0	amarelo
Cedro	Icó	83.4	0	0	0.0	0.0	verde
Chaval	Camocim	99.2	0	0	0.0	0.0	verde
Choró	Quixadá	98.3	0	0	0.0	0.0	verde
Chorozinho	Cascavel	99.2	0	0	0.0	0.0	verde
Coreaú	Sobral	99.2	0	0	0.0	0.0	verde
Crateús	Cratéus	98.3	0	0	0.0	0.0	verde
Crato	Crato	98.3	0	0	0.0	0.0	amarelo
Croatá	Tianguá	99.2	0	0	0.0		verde
Cruz	Acaraú	99.2	0	0	0.0	0.0	verde
Deputado Irapuan Pinheiro	Iguatu	83.4	0	0	0.0	0.0	verde
Ererê	Limoeiro do Norte	99.2	0	0	0.0	0.0	verde
Eusébio	Fortaleza	99.2	1	0	0.0	0.0	amarelo
Farias Brito	Crato	98.3	0	0	0.0	0.0	verde
Forquilha	Sobral	99.2	0	0	0.0	0.0	verde
Fortaleza	Fortaleza	99.2	5	21	2.7	0.3	amarelo
Fortim	Aracati	99.2	0	0	0.0	0.0	verde
Frecheirinha	Sobral	99.2	0	0	0.0	0.0	verde
General Sampaio	Caucaia	99.2	0	0	0.0		verde
Graça	Sobral	99.2	0	0	0.0	0.0	verde
Granja	Camocim	99.2	0	0	0.0	0.0	verde
Granjeiro	Juazeiro do Norte	83.4	0	0	0.0		verde
Groaíras	Sobral	99.2	0	0	0.0	0.0	verde
Guaiúba	Maracanaú	99.2	0	0	0.0	0.0	verde
Abaiara	Brejo Santo	83.4	0	0	0.0	0.0	verde
Acarape	Maracanaú	99.2	0	0	0.0	0.0	verde
Acaraú	Acaraú	99.2	0	0	0.0	0.0	verde
Acopiara	Iguatu	83.4	0	0	0.0	0.0	verde
Aiuaba	Tauá	98.3	0	0	0.0	0.0	verde
Alcântaras	Sobral	99.2	0	0	0.0	0.0	verde
Altaneira	Crato	98.3	0	0	0.0	0.0	verde
Alto Santo	Limoeiro do Norte	99.2	0	0	0.0	0.0	verde
Amontada	Itapipoca	99.2	0	0	0.0	0.0	verde
Antonina do Norte	Crato	98.3	0	0	0.0	0.0	verde
Apuiarés	Caucaia	99.2	0	0	0.0	0.0	verde
Aquiraz	Fortaleza	99.2	0	0	0.0	0.0	verde

Continua na próxima página

Município	Regional	Umidade	Tweets	Casos	Incidencia	Rt	Nível
Aracati	Aracati	99.2	0	0	0.0	0.0	verde
Aracoiaba	Baturité	99.2	0	0	0.0	0.0	verde
Ararendá	Cratús	98.3	0	0	0.0	0.0	verde
Araripe	Crato	98.3	0	0	0.0	0.0	verde
Aratuba	Baturité	99.2	0	0	0.0	0.0	verde
Arneiroz	Tauá	98.3	0	0	0.0	0.0	verde
Assaré	Crato	98.3	0	0	0.0		verde
Aurora	Brejo Santo	83.4	0	0	0.0	0.0	verde
Baixio	Icó	83.4	0	0	0.0	0.0	verde
Banabuiú	Quixadá	98.3	0	1	5.6	12.1	verde
Barbalha	Juazeiro do Norte	83.4	0	0	0.0	0.0	verde
Barreira	Maracanaú	99.2	0	0	0.0	0.0	verde
Barro	Brejo Santo	83.4	0	0	0.0	0.0	verde
Barroquinha	Camocim	99.2	0	0	0.0	0.0	verde
Baturité	Baturité	99.2	0	0	0.0	0.0	verde
Beberibe	Cascavel	99.2	0	0	0.0	0.0	verde
Bela Cruz	Acaraú	99.2	0	0	0.0	0.0	verde
Boa Viagem	Canindé	98.3	0	0	0.0	0.0	verde
Horizonte	Cascavel	99.2	0	0	0.0	0.0	verde
Ibaretama	Quixadá	98.3	0	0	0.0	0.0	verde
Ibiapina	Tianguá	99.2	0	0	0.0	0.0	verde
Ibicuitinga	Quixadá	98.3	0	0	0.0	0.0	verde
Icapuí	Aracati	99.2	0	0	0.0	0.0	verde
Icó	Icó	83.4	0	0	0.0	0.0	verde
Iguatu	Iguatu	83.4	0	0	0.0	0.0	verde
Independência	Cratús	98.3	0	0	0.0	0.0	verde
Ipaporanga	Cratús	98.3	0	0	0.0	0.0	verde
Ipaumirim	Icó	83.4	0	0	0.0		verde
Ipu	Sobral	99.2	0	0	0.0	0.0	verde
Ipueiras	Cratús	98.3	0	0	0.0	0.0	verde
Iracema	Limoeiro do Norte	99.2	0	0	0.0	0.0	verde
Irauçuba	Sobral	99.2	0	0	0.0	0.0	verde
Itaiçaba	Aracati	99.2	0	0	0.0	0.0	amarelo
Itaitinga	Fortaleza	99.2	0	0	0.0	0.0	verde
Itapagé	Caucaia	99.2	0	0	0.0	0.0	verde
Itapipoca	Itapipoca	99.2	0	0	0.0	0.0	verde
Itapiúna	Baturité	99.2	0	0	0.0	0.0	verde
Itarema	Acaraú	99.2	0	0	0.0	0.0	verde
Itatira	Canindé	98.3	0	0	0.0	0.0	verde
Jaguaretama	Russas	99.2	0	0	0.0	0.0	verde
Jaguaribara	Limoeiro do Norte	99.2	0	0	0.0	0.0	verde
Jaguaribe	Limoeiro do Norte	99.2	0	0	0.0	0.0	amarelo
Jaguaruana	Russas	99.2	0	0	0.0	0.0	verde
Jardim	Juazeiro do Norte	83.4	0	0	0.0	0.0	verde
Jati	Brejo Santo	83.4	0	0	0.0		verde
Jijoca de Jericoacoara	Acaraú	99.2	0	1	5.2	0.8	verde
Juazeiro do Norte	Juazeiro do Norte	83.4	0	0	0.0	0.0	verde
Jucás	Iguatu	83.4	0	0	0.0		verde
Lavras da Mangabeira	Icó	83.4	0	0	0.0	0.0	verde
Limoeiro do Norte	Limoeiro do Norte	99.2	1	0	0.0	0.0	verde
Madalena	Canindé	98.3	0	0	0.0	0.0	verde
Maracanaú	Maracanaú	99.2	0	0	0.0	0.0	verde
Maranguape	Maracanaú	99.2	0	1	0.8	0.2	amarelo
Marco	Acaraú	99.2	0	0	0.0	0.0	verde
Martinópolis	Camocim	99.2	0	0	0.0	0.0	verde

Continua na próxima página

Município	Regional	Umidade	Tweets	Casos	Incidencia	Rt	Nível
Massapê	Sobral	99.2	0	0	0.0	0.0	verde
Mauriti	Brejo Santo	83.4	0	1	2.2	1.8	verde
Meruoca	Sobral	99.2	0	0	0.0	0.0	verde
Milagres	Brejo Santo	83.4	0	0	0.0	0.0	verde
Milhã	Quixadá	98.3	0	0	0.0	0.0	verde
Miraíma	Itapipoca	99.2	0	0	0.0	0.0	verde
Missão Velha	Juazeiro do Norte	83.4	0	1	2.8	2.0	verde
Mombaça	Iguatu	83.4	0	0	0.0	0.0	verde
Monsenhor Tabosa	Cratús	98.3	0	0	0.0	0.0	verde
Morada Nova	Russas	99.2	0	0	0.0	0.0	verde
Moraújo	Sobral	99.2	0	0	0.0		verde
Morrinhos	Acaraú	99.2	0	0	0.0	0.0	verde
Mucambo	Sobral	99.2	0	0	0.0	0.0	verde
Mulungu	Baturité	99.2	0	0	0.0	0.0	verde
Nova Olinda	Crato	98.3	0	0	0.0	0.0	verde
Nova Russas	Cratús	98.3	0	0	0.0		verde
Novo Oriente	Cratús	98.3	0	0	0.0	0.0	verde
Ocara	Cascavel	99.2	0	0	0.0	0.0	verde
Orós	Icó	83.4	0	0	0.0	0.0	verde
Pacajus	Cascavel	99.2	0	0	0.0	0.0	amarelo
Pacatuba	Maracanaú	99.2	0	0	0.0	0.0	verde
Pacoti	Baturité	99.2	0	0	0.0	0.0	verde
Pacujá	Sobral	99.2	0	0	0.0	0.0	verde
Palhano	Russas	99.2	0	0	0.0	0.0	verde
Palmácia	Maracanaú	99.2	0	0	0.0	0.0	verde
Paracuru	Caucaia	99.2	0	0	0.0	0.0	verde
Paraipaba	Caucaia	99.2	0	0	0.0	0.0	verde
Parambu	Tauá	98.3	0	0	0.0	0.0	verde
Paramoti	Canindé	98.3	0	0	0.0	0.0	verde
Pedra Branca	Quixadá	98.3	0	0	0.0	0.0	verde
Penaforte	Brejo Santo	83.4	0	0	0.0		verde
Pentecoste	Caucaia	99.2	0	0	0.0	0.0	verde
Pereiro	Limoeiro do Norte	99.2	0	0	0.0	0.0	verde
Pindoretama	Cascavel	99.2	0	0	0.0	0.0	verde
Piquet Carneiro	Iguatu	83.4	0	0	0.0	0.0	verde
Pires Ferreira	Sobral	99.2	0	0	0.0	0.0	verde
Poranga	Cratús	98.3	0	0	0.0	0.0	verde
Porteiras	Brejo Santo	83.4	0	0	0.0	0.0	verde
Potengi	Crato	98.3	0	0	0.0	0.0	verde
Potiretama	Limoeiro do Norte	99.2	0	0	0.0	0.0	verde
Quiterianópolis	Cratús	98.3	0	0	0.0		verde
Quixadá	Quixadá	98.3	0	19	24.4	0.3	amarelo
Quixelô	Iguatu	83.4	0	0	0.0	0.0	verde
Quixeramobim	Quixadá	98.3	0	0	0.0	0.0	amarelo
Quixeré	Limoeiro do Norte	99.2	0	0	0.0	0.0	verde
Redenção	Maracanaú	99.2	0	0	0.0	0.0	verde
Reriutaba	Sobral	99.2	0	0	0.0	0.0	verde
Russas	Russas	99.2	1	3	4.0	0.7	amarelo
Saboeiro	Iguatu	83.4	0	0	0.0		verde
Salitre	Crato	98.3	0	0	0.0		verde
Santana do Acaraú	Sobral	99.2	0	0	0.0	0.0	verde
Santana do Cariri	Crato	98.3	0	0	0.0	0.0	verde
Santa Quitéria	Sobral	99.2	0	0	0.0	0.0	verde
São Benedito	Tianguá	99.2	0	0	0.0	0.0	verde
São Gonçalo do Amarante	Caucaia	99.2	0	0	0.0	0.0	amarelo

Continua na próxima página

Município	Regional	Umidade	Tweets	Casos	Incidencia	Rt	Nível
São João do Jaguaribe	Limoeiro do Norte	99.2	0	0	0.0	0.0	verde
São Luís do Curu	Caucaia	99.2	0	0	0.0	0.0	verde
Senador Pompeu	Quixadá	98.3	0	0	0.0	0.0	verde
Senador Sá	Sobral	99.2	0	0	0.0	0.0	verde
Sobral	Sobral	99.2	0	1	0.5	0.4	verde
Solonópole	Quixadá	98.3	0	3	16.5	0.4	amarelo
Tabuleiro do Norte	Limoeiro do Norte	99.2	0	0	0.0	0.0	verde
Tamboril	Cratús	98.3	0	0	0.0	0.0	verde
Tarrafas	Crato	98.3	0	0	0.0	0.0	verde
Tauá	Tauá	98.3	0	0	0.0	0.0	verde
Tejuçuoca	Caucaia	99.2	0	0	0.0	0.0	verde
Tianguá	Tianguá	99.2	0	0	0.0	0.0	verde
Trairi	Itapipoca	99.2	0	0	0.0	0.0	verde
Tururu	Itapipoca	99.2	0	0	0.0	0.0	verde
Ubajara	Tianguá	99.2	0	0	0.0	0.0	verde
Umari	Icó	83.4	0	0	0.0	0.0	verde
Umirim	Itapipoca	99.2	0	0	0.0	0.0	verde
Uruburetama	Itapipoca	99.2	0	0	0.0	0.0	verde
Uruoca	Sobral	99.2	0	0	0.0	0.0	verde
Varjota	Sobral	99.2	0	0	0.0	0.0	verde
Várzea Alegre	Icó	83.4	0	0	0.0	0.0	verde
Viçosa do Ceará	Tianguá	99.2	0	0	0.0	0.0	verde

[Início](#)

Lista das variáveis apresentadas nas tabelas:

SE = semana epidemiológica

Temperatura = média das temperaturas mínimas da semana

Tweet = número de tweets indicativos de casos de dengue na cidade

Casos notif = casos notificados de dengue

Casos preditos = número de casos estimados após correção pelo atraso de notificação

ICmin = número mínimo de casos estimados (IC 95%)

ICmax = número máximo de casos estimados (IC 95%)

Rt = número reprodutivo efetivo (> 1 indica aumento de casos transmissão)

p(Rt1) = probabilidade do número reprodutivo ser maior que 1 (> 0.95 indica aumento significativo de casos)

Incidência = incidência por 100.000 habitantes

Nível = cor do alerta (verde, amarelo, laranja, vermelho)

Notas

- Os dados do SINAN mais recentes ainda não foram totalmente digitados. Estimamos o número esperado de casos notificados considerando o tempo até os casos serem digitados.
- Os dados de tweets são gerados pelo Observatório de Dengue (UFMG). Os tweets são processados para exclusão de informes e outros temas relacionados a dengue.
- Algumas vezes, os casos da última semana ainda não estão disponíveis, nesse caso, usa-se uma estimativa com base na tendência de variação da série.

Créditos

Este é um projeto desenvolvido com apoio da SVS/MS em parceria com:

- Programa de Computação Científica, Fundação Oswaldo Cruz, Rio de Janeiro.
- Escola de Matemática Aplicada, Fundação Getúlio Vargas.
- Secretarias Estaduais, Municipais e Regionais de Saúde.
- Observatório de Dengue da UFMG

[Início](#)

Para mais detalhes sobre o sistema de alerta InfoDengue, consultar: <http://info.dengue.mat.br>

Para acessar os boletins gerados pelo sistema de alerta InfoDengue, consultar: <http://info.dengue.mat.br/relatorios/>

Contato: alerta_dengue@fiocruz.br