

Boletim Semanal

Semana 14 de 2018

- [O Estado](#)

Regionais de Saúde:

- Fortaleza
- Caucaia
- Maracanaú
- Baturité
- Canindé
- Itapipoca
- Aracati
- Quixadá
- Russas
- Limoeiro do Norte
- Sobral
- Acaraú
- Tianguá
- Tauá
- Cratús
- Camocim
- Icó
- Iguatu
- Brejo Santo
- Crato
- Juazeiro do Norte
- Cascavel

Municípios:

- [Tabela de Municípios](#)

[Variáveis nas Tabelas](#)

[Notas](#)

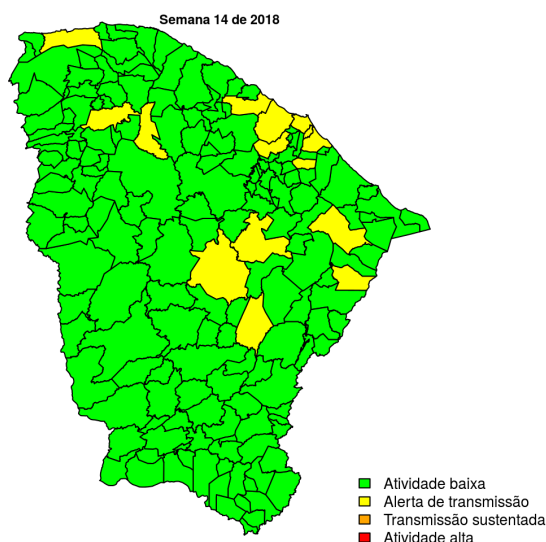
[Creditos](#)

Contato

alerta_dengue@fiocruz.br

Situação da Dengue no Estado do Ceará

Desde o início do ano, 3686 casos foram registrados no estado, sendo 108 na última semana. A figura abaixo mostra as condições de transmissão em cada município na semana epidemiológica 14-2018.



Dos 184 municípios, 170 encontram-se em nível verde, 14 em nível amarelo, 0 em nível laranja e 0 em nível vermelho referentes a semana epidemiológica 14-2018. Para informações mais atualizadas e ter acesso ao mapa interativo do estado e de outras localidades, consultar em [Info Dengue](#).

Na semana passada: 13 municípios em nível amarelo, 1 em laranja e 0 em vermelho.

O código de Cores

As cores indicam os seguintes níveis de atenção:

Verde: condições climáticas desfavoráveis, seja por baixa temperatura ou baixa umidade, e baixa incidência de casos.

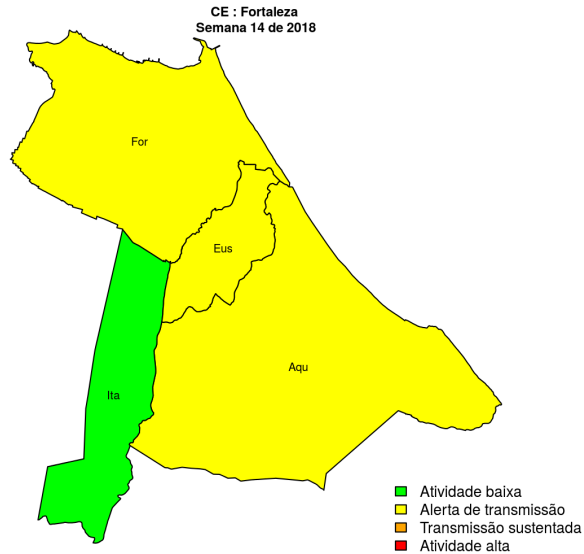
Amarelo: condições climáticas propícias para aumento da população do vetor e transmissão de arboviroses.

Laranja: transmissão aumentada e sustentada da dengue

Vermelho: incidência alta, acima dos 90% históricos.

Regional Fortaleza

Desde o início do ano, 35 casos de dengue foram registrados na Regional de Saúde, sendo 0 na última semana.



Municípios

- Fortaleza
- Itaitinga
- Aquiraz
- Eusébio

Início

Figura 1. Casos notificados de dengue e Índice de menção em mídia social sobre dengue na Regional Fortaleza

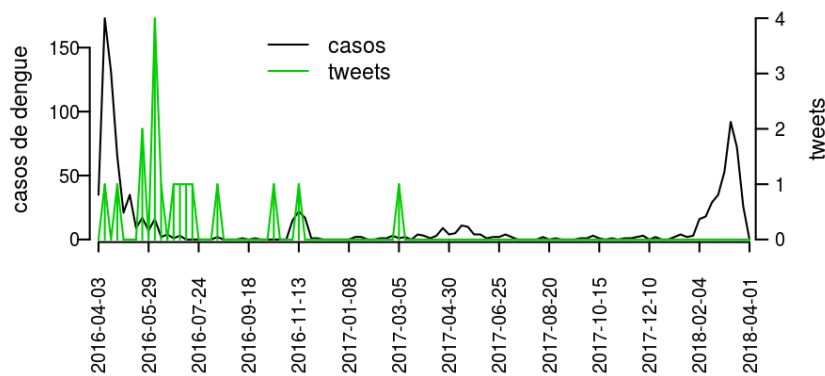


Tabela 1. Resumo das últimas seis semanas epidemiológicas na Regional Fortaleza

SE	umid.max	tweet	casos notif	casos preditos
201809	95.9	9	158	231
201810	93.6	7	144	229
201811	89.7	4	159	278
201812	89.7	7	97	190
201813	99.2	6	139	345
201814	97.5	0	68	233

[hyperlinkvartabver descrição das variáveis](#)

Regional Caucaia

Desde o início do ano, 26 casos de dengue foram registrados na Regional de Saúde, sendo 0 na última semana.

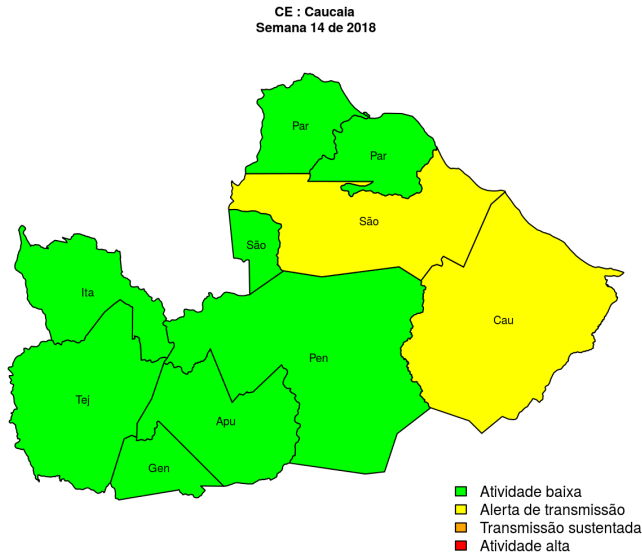


Figura 2. Casos notificados de dengue e Índice de menção em mídia social sobre dengue na Regional Caucaia

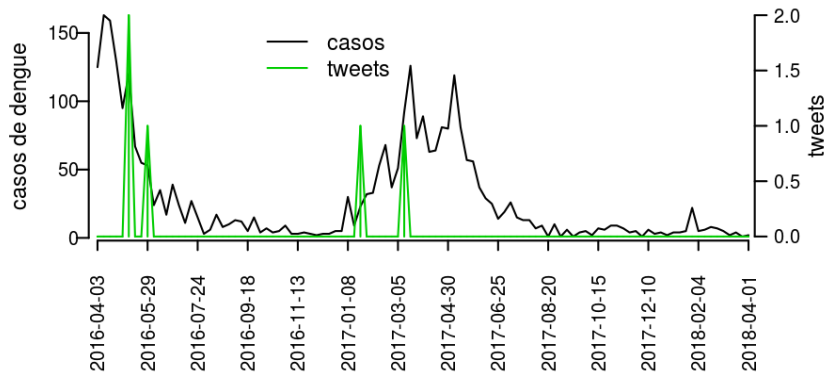


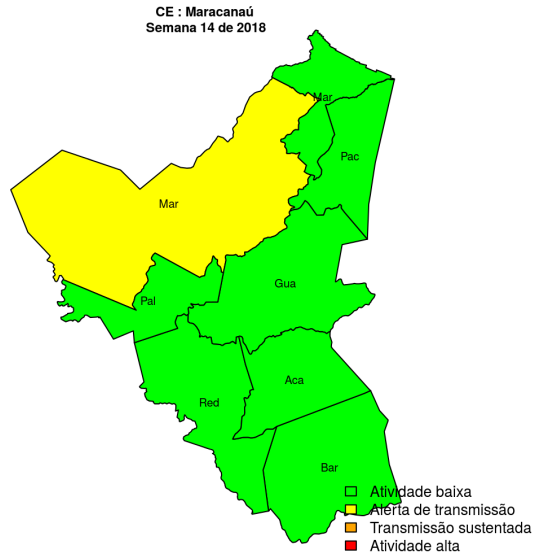
Tabela 2. Resumo das últimas seis semanas epidemiológicas na Regional Caucaia

SE	umid.max	tweet	casos notif	casos preditos
201809	95.9	0	36	36
201810	93.6	1	42	42
201811	89.7	0	51	52
201812	89.7	0	45	47
201813	99.2	0	20	21
201814	97.5	0	2	2

[hyperlinkvartabver descrição das variáveis](#)

Regional Maracanaú

Desde o início do ano, 26 casos de dengue foram registrados na Regional de Saúde, sendo 1 na última semana.



Municípios

- Acarape
- Maranguape
- Guaiúba
- Palmácia
- Barreira
- Maracanaú
- Redenção
- Pacatuba

Início

Figura 3. Casos notificados de dengue e Índice de menção em mídia social sobre dengue na Regional Maracanaú

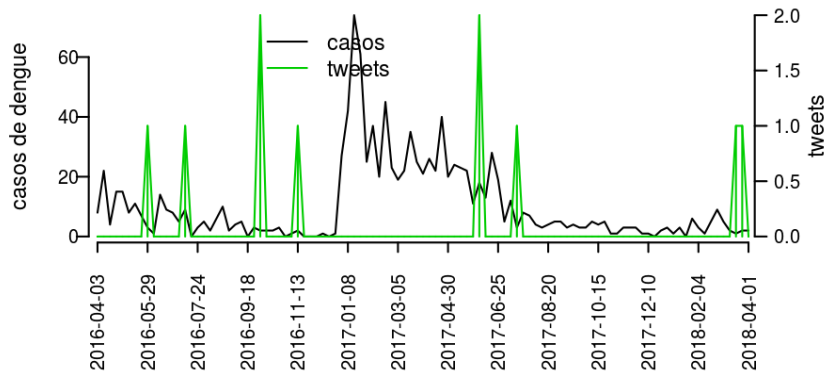


Tabela 3. Resumo das últimas seis semanas epidemiológicas na Regional Maracanaú

SE	umid.max	tweet	casos notif	casos preditos
201809	95.9	0	14	14
201810	93.6	0	8	8
201811	89.7	0	10	10
201812	89.7	0	5	5
201813	99.2	0	7	8
201814	97.5	0	8	10

[hyperlinkvartabver descrição das variáveis](#)

Regional Baturité

Desde o início do ano, 83 casos de dengue foram registrados na Regional de Saúde, sendo 2 na última semana.

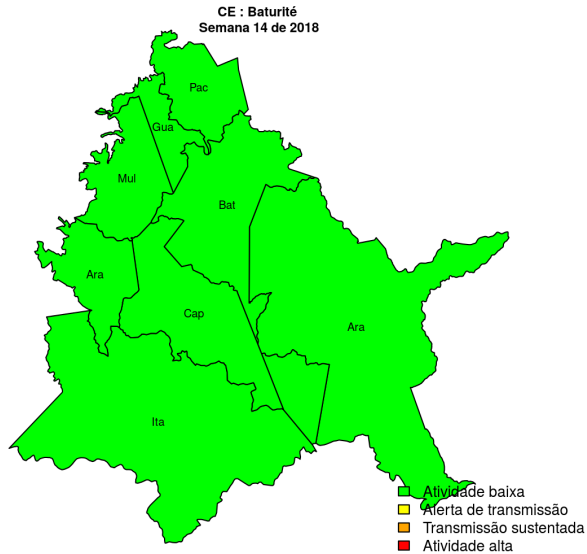


Figura 4. Casos notificados de dengue e Índice de menção em mídia social sobre dengue na Regional Baturité

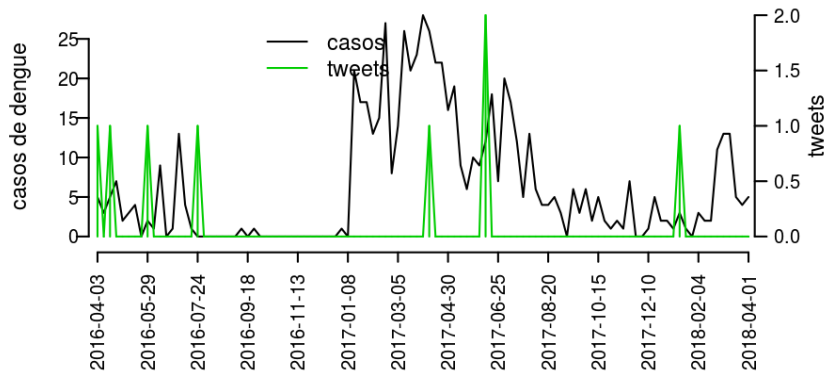


Tabela 4. Resumo das últimas seis semanas epidemiológicas na Regional Baturité

SE	umid.max	tweet	casos notif	casos preditos
201809	95.9	0	2	2
201810	93.6	0	0	0
201811	89.7	0	1	1
201812	89.7	1	2	2
201813	99.2	0	3	3
201814	97.5	0	1	1

[hyperlinkvartabver descrição das variáveis](#)

Regional Canindé

Desde o início do ano, 27 casos de dengue foram registrados na Regional de Saúde, sendo 1 na última semana.

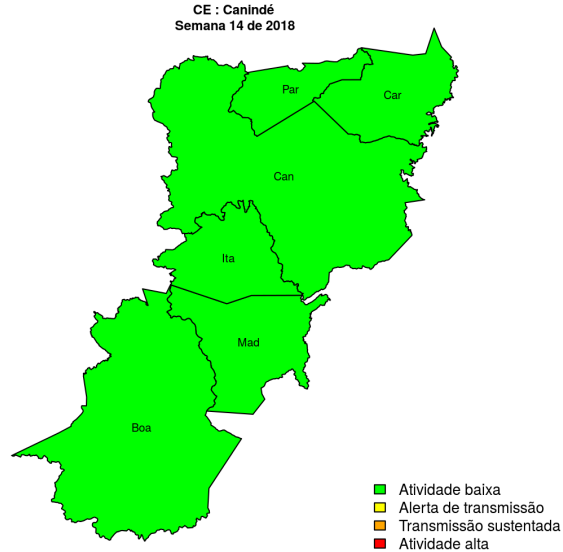


Figura 5. Casos notificados de dengue e Índice de menção em mídia social sobre dengue na Regional Canindé

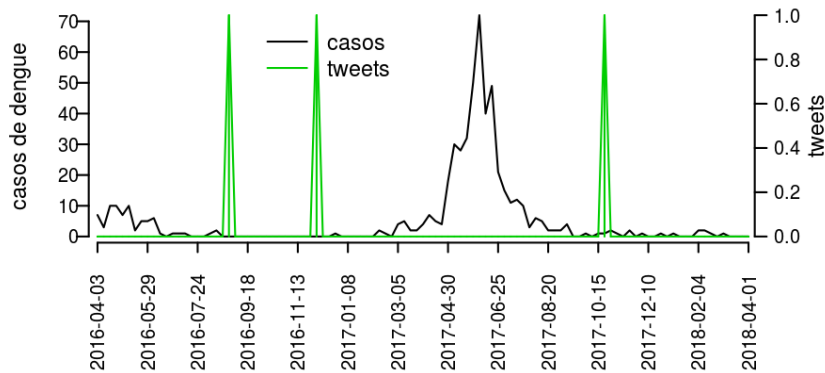


Tabela 5. Resumo das últimas seis semanas epidemiológicas na Regional Canindé

SE	umid.max	tweet	casos notif	casos preditos
201809	96.7	0	2	2
201810	94.2	0	2	2
201811	93.5	0	0	0
201812	92.7	0	1	1
201813	98.3	0	0	0
201814	96.7	0	0	0

[hyperlinkvartabver descrição das variáveis](#)

Regional Itapipoca

Desde o início do ano, 16 casos de dengue foram registrados na Regional de Saúde, sendo 0 na última semana.

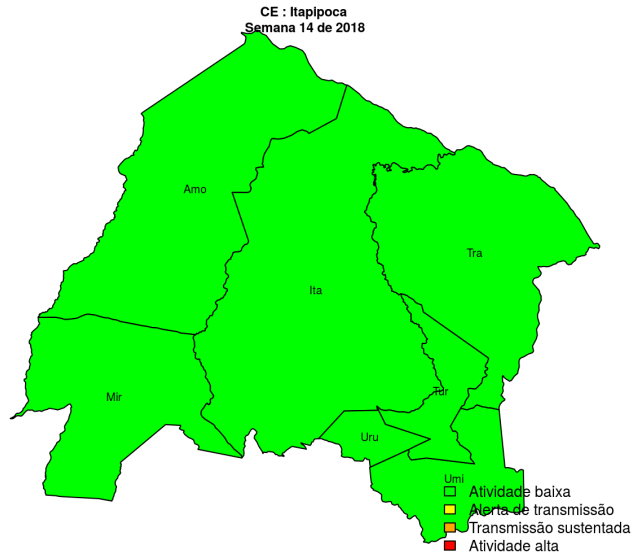


Figura 6. Casos notificados de dengue e Índice de menção em mídia social sobre dengue na Regional Itapipoca

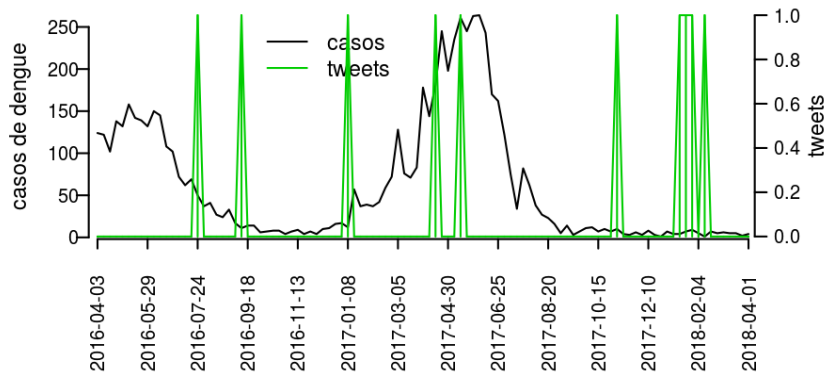


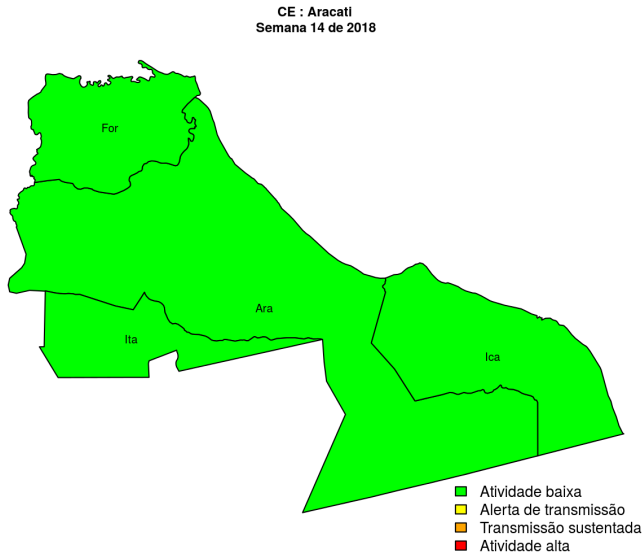
Tabela 6. Resumo das últimas seis semanas epidemiológicas na Regional Itapipoca

SE	umid.max	tweet	casos notif	casos preditos
201809	95.9	0	2	2
201810	93.6	0	0	0
201811	89.7	0	0	0
201812	89.7	0	1	1
201813	99.2	0	0	0
201814	97.5	0	2	2

[hyperlinkvartabver descrição das variáveis](#)

Regional Aracati

Desde o início do ano, 83 casos de dengue foram registrados na Regional de Saúde, sendo 5 na última semana.



Municípios

- Icapuí
- Fortim
- Itaipava
- Aracati

Início

Figura 7. Casos notificados de dengue e Índice de menção em mídia social sobre dengue na Regional Aracati

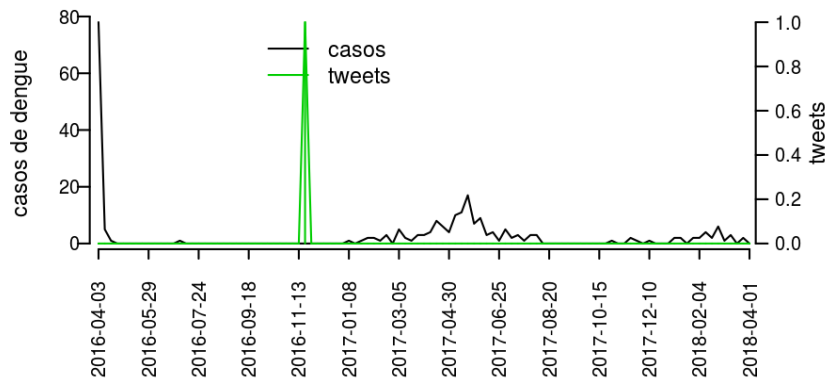


Tabela 7. Resumo das últimas seis semanas epidemiológicas na Regional Aracati

SE	umid.max	tweet	casos notif	casos preditos
201809	95.9	0	8	8
201810	93.6	0	2	2
201811	89.7	0	2	2
201812	89.7	0	1	1
201813	99.2	0	0	0
201814	97.5	0	0	0

[hyperlinkvartabver descrição das variáveis](#)

Regional Quixadá

Desde o início do ano, 419 casos de dengue foram registrados na Regional de Saúde, sendo 2 na última semana.

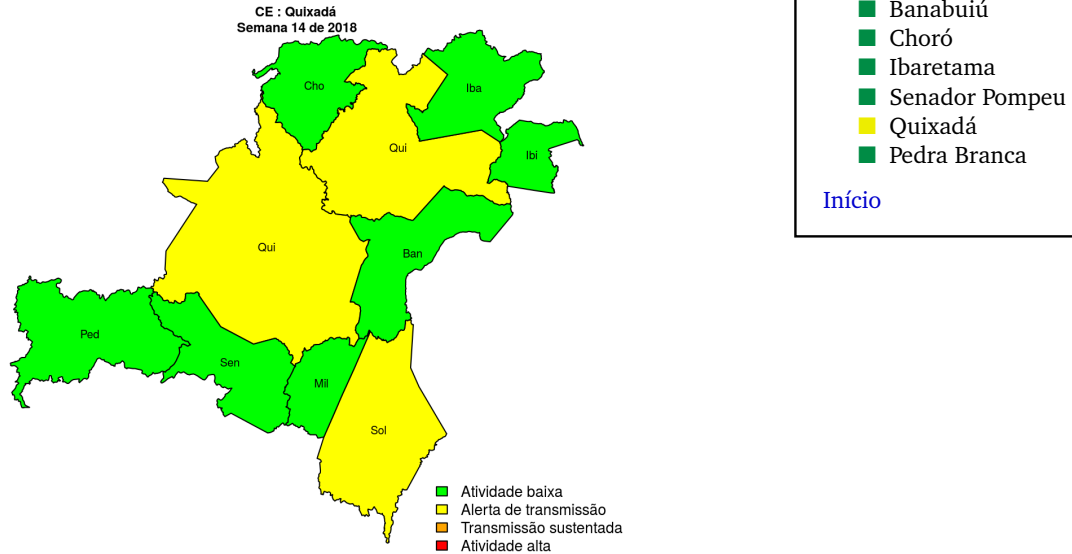


Figura 8. Casos notificados de dengue e Índice de menção em mídia social sobre dengue na Regional Quixadá

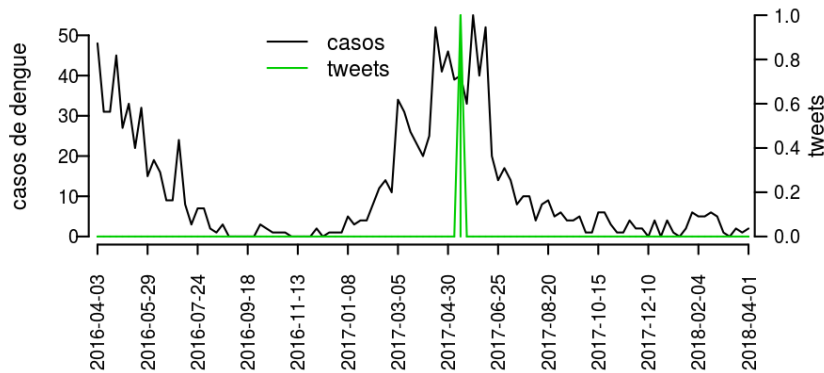


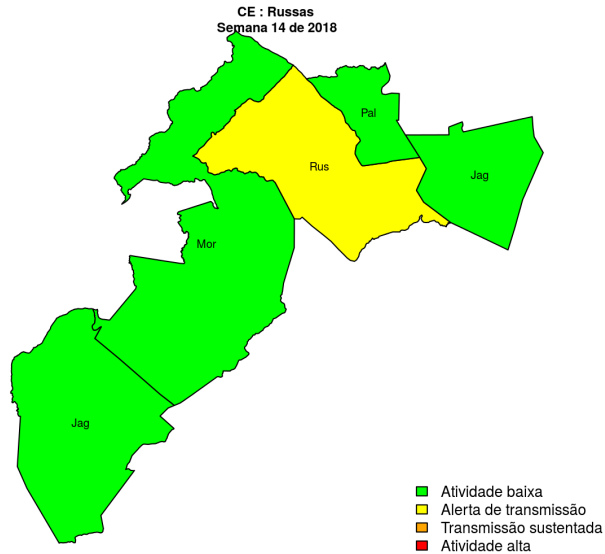
Tabela 8. Resumo das últimas seis semanas epidemiológicas na Regional Quixadá

SE	umid.max	tweet	casos notif	casos preditos
201809	96.7	0	48	48
201810	94.2	0	62	62
201811	93.5	0	100	101
201812	92.7	0	85	87
201813	98.3	0	32	33
201814	96.7	0	2	2

[hyperlinkvartabver descrição das variáveis](#)

Regional Russas

Desde o início do ano, 32 casos de dengue foram registrados na Regional de Saúde, sendo 0 na última semana.



Municípios

- Russas
- Palhano
- Jaguaruana
- Morada Nova
- Jaguaratama

[Início](#)

Figura 9. Casos notificados de dengue e Índice de menção em mídia social sobre dengue na Regional Russas

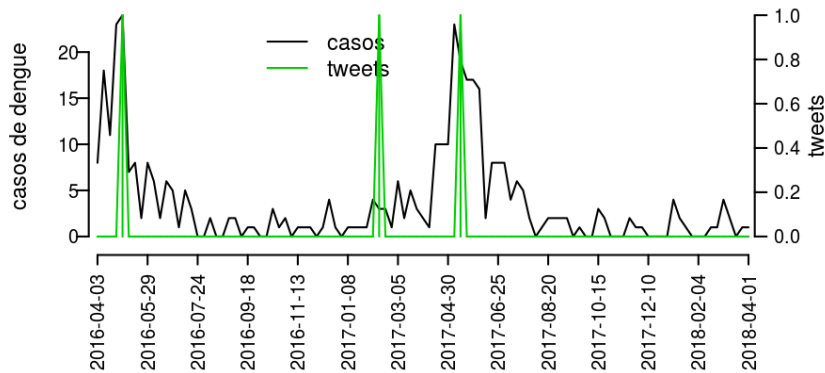


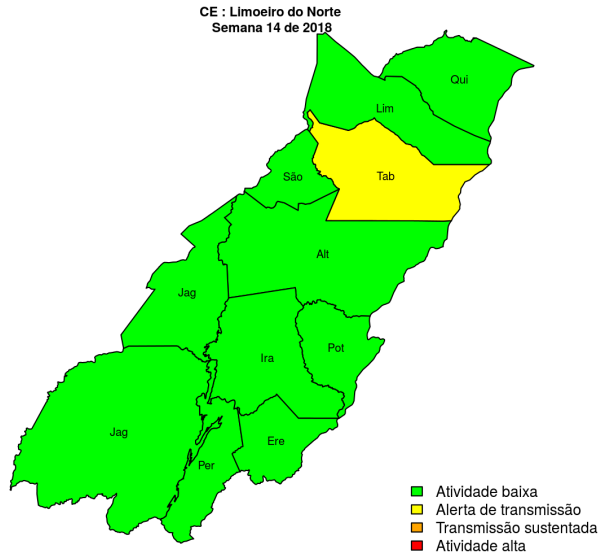
Tabela 9. Resumo das últimas seis semanas epidemiológicas na Regional Russas

SE	umid.max	tweet	casos notif	casos preditos
201809	95.9	0	1	1
201810	93.6	0	5	5
201811	89.7	0	5	5
201812	89.7	1	8	8
201813	99.2	1	4	4
201814	97.5	0	4	4

[hyperlinkvartabver descrição das variáveis](#)

Regional Limoeiro do Norte

Desde o início do ano, 57 casos de dengue foram registrados na Regional de Saúde, sendo 0 na última semana.



Municípios

- Jaguaribara
- Jaguaribe
- São João do Jaguaribe
- Tabuleiro do Norte
- Potiretama
- Pereiro
- Iracema
- Alto Santo
- Limoeiro do Norte
- Ererê
- Quixeré

Início

Figura 10. Casos notificados de dengue e Índice de menção em mídia social sobre dengue na Regional Limoeiro do Norte

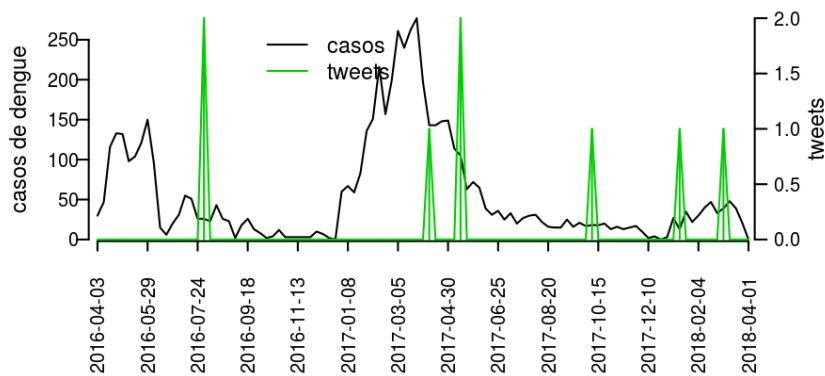


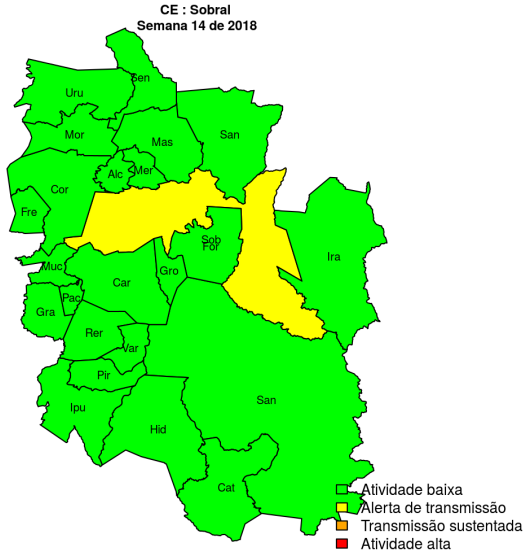
Tabela 10. Resumo das últimas seis semanas epidemiológicas na Regional Limoeiro do Norte

SE	umid.max	tweet	casos notif	casos preditos
201809	95.9	0	6	6
201810	93.6	0	6	6
201811	89.7	0	4	4
201812	89.7	0	3	3
201813	99.2	1	1	1
201814	97.5	0	2	2

[hyperlinkvartabver descrição das variáveis](#)

Regional Sobral

Desde o início do ano, 1689 casos de dengue foram registrados na Regional de Saúde, sendo 68 na última semana.



Municípios

- Coreaú
- Forquilha
- Groaíras
- Moraújo
- Ipu
- Meruoca
- Pacujá
- Pires Ferreira
- Santana do Acaraú
- Mucambo
- Frecheirinha
- Irauçuba
- Massapê
- Hidrolândia
- Graça
- Alcântaras
- Uruoca
- Cariré
- Catunda
- Reriutaba
- Santa Quitéria
- Senador Sá
- Sobral
- Varjota

Início

Figura 11. Casos notificados de dengue e Índice de menção em mídia social sobre dengue na Regional Sobral

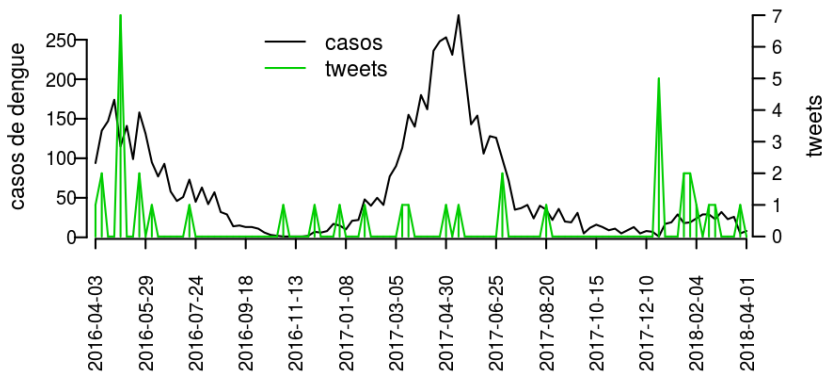


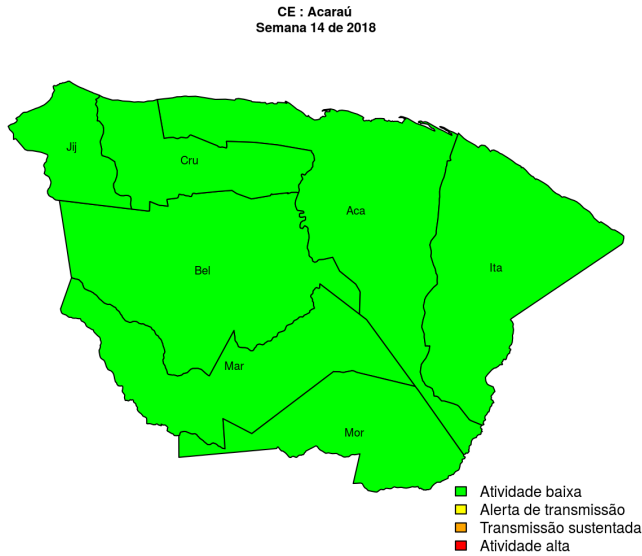
Tabela 11. Resumo das últimas seis semanas epidemiológicas na Regional Sobral

SE	umid.max	tweet	casos notif	casos preditos
201809	95.9	0	7	7
201810	93.6	0	6	6
201811	89.7	0	1	1
201812	89.7	0	12	12
201813	99.2	0	2	2
201814	97.5	0	4	4

[hyperlinkvartabver descrição das variáveis](#)

Regional Acaraú

Desde o início do ano, 48 casos de dengue foram registrados na Regional de Saúde, sendo 1 na última semana.



Municípios

- Morrinhos
- Acaraú
- Marco
- Itarema
- Cruz
- Bela Cruz
- Jijoca de Jericoacoara

Início

Figura 12. Casos notificados de dengue e Índice de menção em mídia social sobre dengue na Regional Acaraú

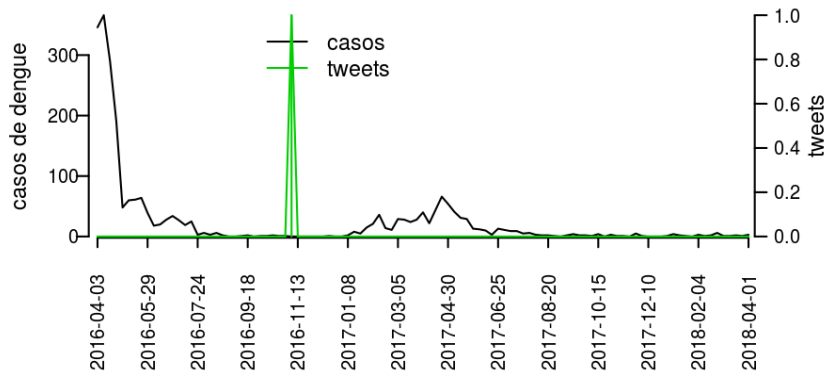


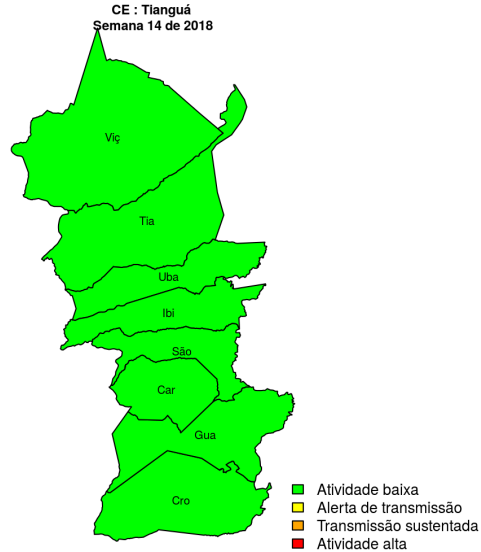
Tabela 12. Resumo das últimas seis semanas epidemiológicas na Regional Acaraú

SE	umid.max	tweet	casos notif	casos preditos
201809	95.9	0	9	9
201810	93.6	0	1	1
201811	89.7	0	3	3
201812	89.7	0	2	2
201813	99.2	0	2	2
201814	97.5	0	0	0

[hyperlinkvartabver descrição das variáveis](#)

Regional Tianguá

Desde o início do ano, 8 casos de dengue foram registrados na Regional de Saúde, sendo 0 na última semana.



Municípios

- Ibiapina
- Tianguá
- Viçosa do Ceará
- Croatá
- Guaraciaba do Norte
- Ubajara
- Carnaubal
- São Benedito

[Início](#)

Figura 13. Casos notificados de dengue e Índice de menção em mídia social sobre dengue na Regional Tianguá

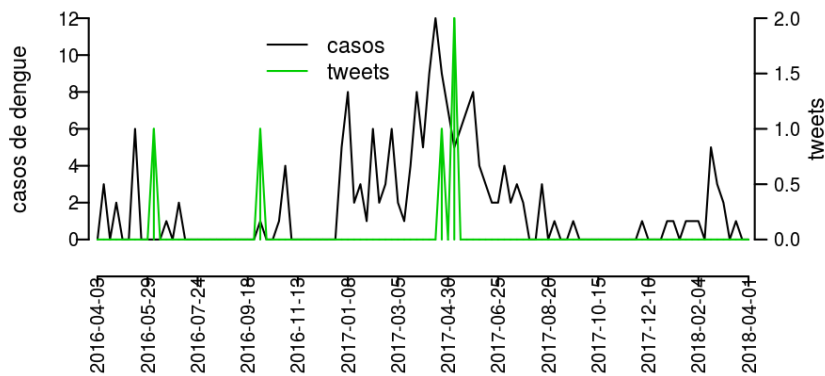


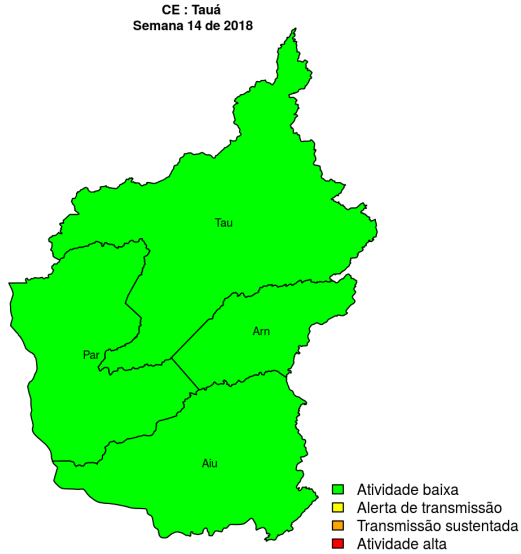
Tabela 13. Resumo das últimas seis semanas epidemiológicas na Regional Tianguá

SE	umid.max	tweet	casos notif	casos preditos
201809	95.9	0	0	0
201810	93.6	0	0	0
201811	89.7	0	2	2
201812	89.7	0	0	0
201813	99.2	0	0	0
201814	97.5	0	0	0

[hyperlinkvartabver descrição das variáveis](#)

Regional Tauá

Desde o início do ano, 25 casos de dengue foram registrados na Regional de Saúde, sendo 2 na última semana.



Municípios

- Arneiroz
- Parambu
- Tauá
- Aiuaba

Início

Figura 14. Casos notificados de dengue e Índice de menção em mídia social sobre dengue na Regional Tauá

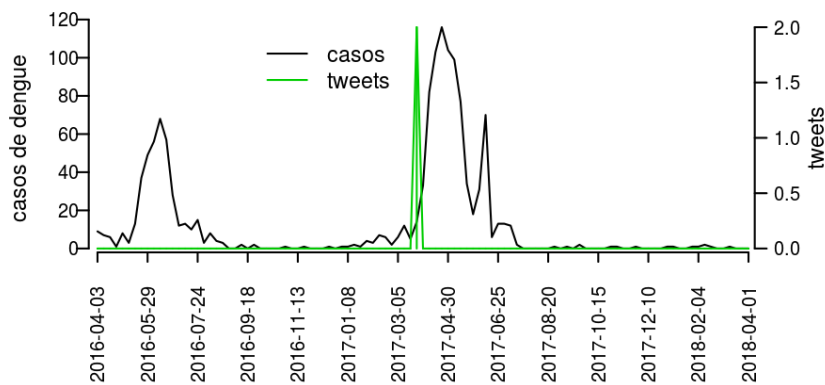


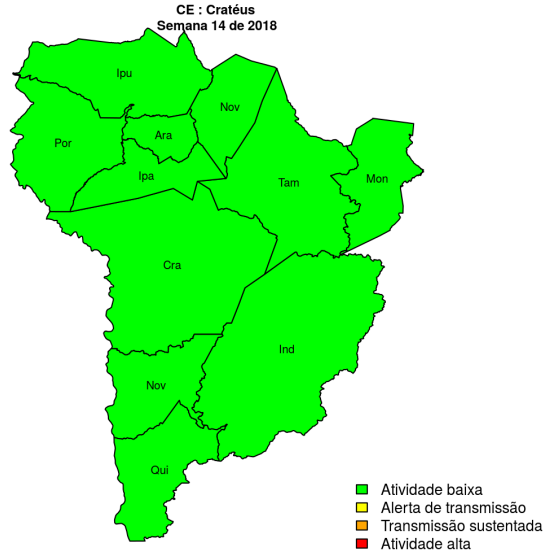
Tabela 14. Resumo das últimas seis semanas epidemiológicas na Regional Tauá

SE	umid.max	tweet	casos notif	casos preditos
201809	96.7	0	3	3
201810	94.2	0	1	1
201811	93.5	0	1	1
201812	92.7	0	2	2
201813	98.3	0	1	1
201814	96.7	0	3	3

[hyperlinkvartabver descrição das variáveis](#)

Regional Cratéis

Desde o início do ano, 180 casos de dengue foram registrados na Regional de Saúde, sendo 3 na última semana.



Municípios

- Crateús
- Tamboril
- Ipueiras
- Nova Russas
- Novo Oriente
- Monsenhor Tabosa
- Independência
- Ipaporanga
- Ararendá
- Poranga
- Quiterianópolis

Início

Figura 15. Casos notificados de dengue e Índice de menção em mídia social sobre dengue na Regional Cratéis

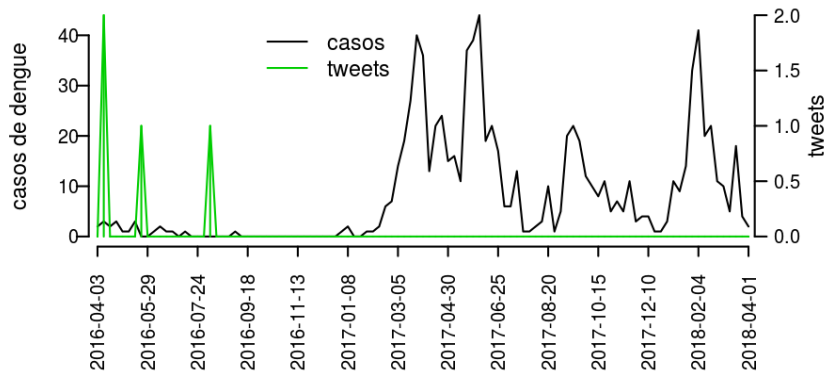


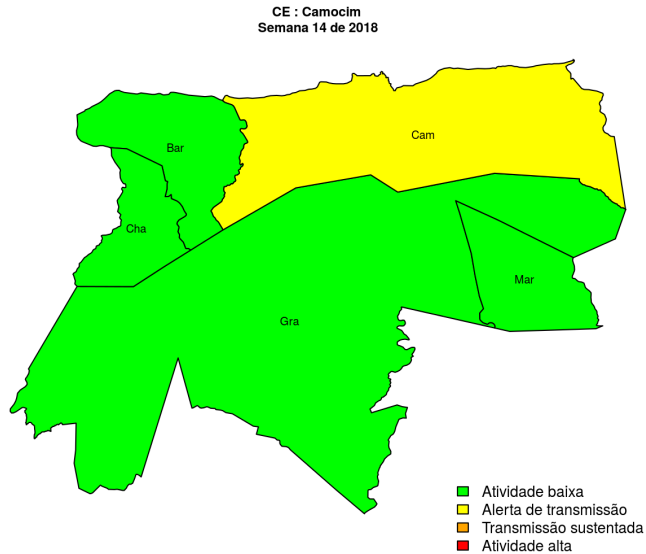
Tabela 15. Resumo das últimas seis semanas epidemiológicas na Regional Cratéis

SE	umid.max	tweet	casos notif	casos preditos
201809	96.7	0	2	2
201810	94.2	0	6	6
201811	93.5	0	1	1
201812	92.7	0	1	1
201813	98.3	0	0	0
201814	96.7	0	0	0

[hyperlink](#) [vartabver](#) [descrição](#) das variáveis

Regional Camocim

Desde o início do ano, 37 casos de dengue foram registrados na Regional de Saúde, sendo 2 na última semana.



Municípios

- Martinópolis
- Chaval
- Granja
- Camocim
- Barroquinha

Início

Figura 16. Casos notificados de dengue e Índice de menção em mídia social sobre dengue na Regional Camocim

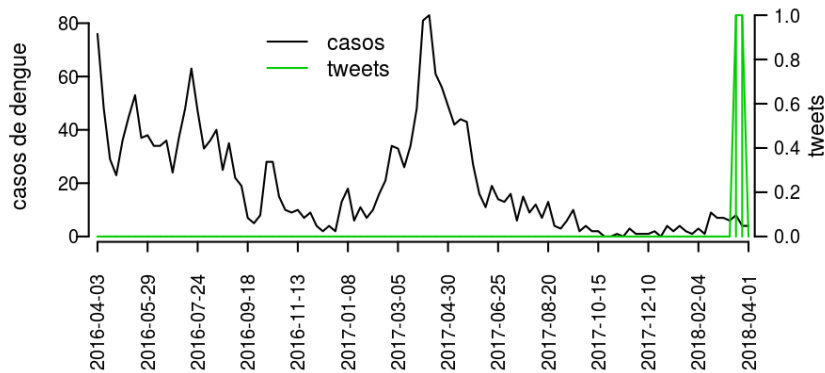


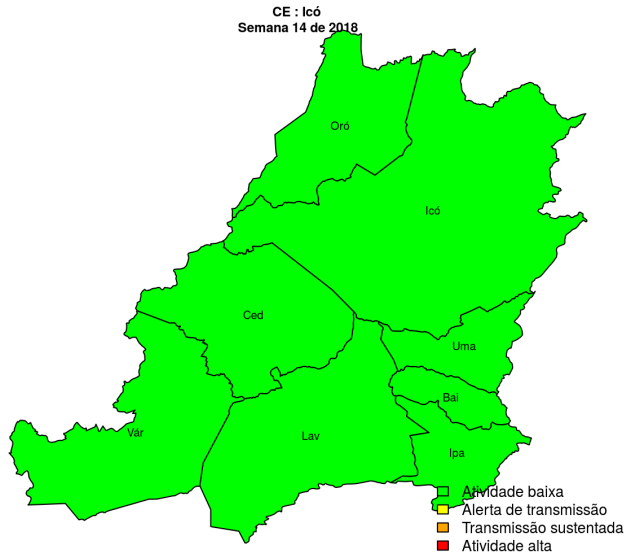
Tabela 16. Resumo das últimas seis semanas epidemiológicas na Regional Camocim

SE	umid.max	tweet	casos notif	casos preditos
201809	95.9	0	9	9
201810	93.6	0	2	2
201811	89.7	0	1	1
201812	89.7	0	3	3
201813	99.2	0	2	2
201814	97.5	0	1	1

[hyperlinkvartabver descrição das variáveis](#)

Regional Icó

Desde o início do ano, 147 casos de dengue foram registrados na Regional de Saúde, sendo 8 na última semana.



Municípios

- Ipaumirim
- Umari
- Várzea Alegre
- Lavras da Mangabeira
- Orós
- Baixio
- Icó
- Cedro

Início

Figura 17. Casos notificados de dengue e Índice de menção em mídia social sobre dengue na Regional Icó

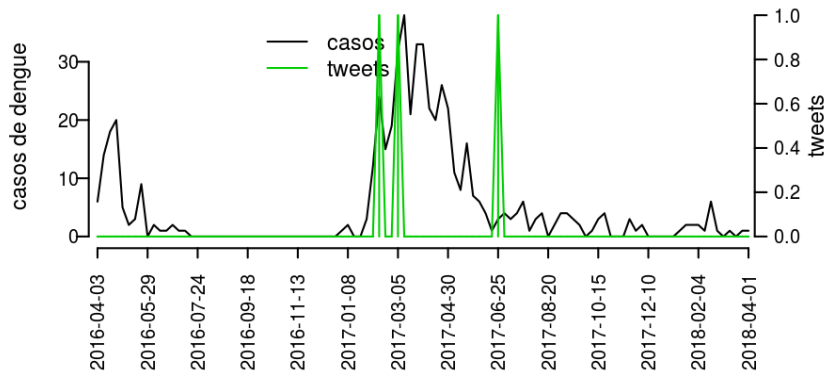


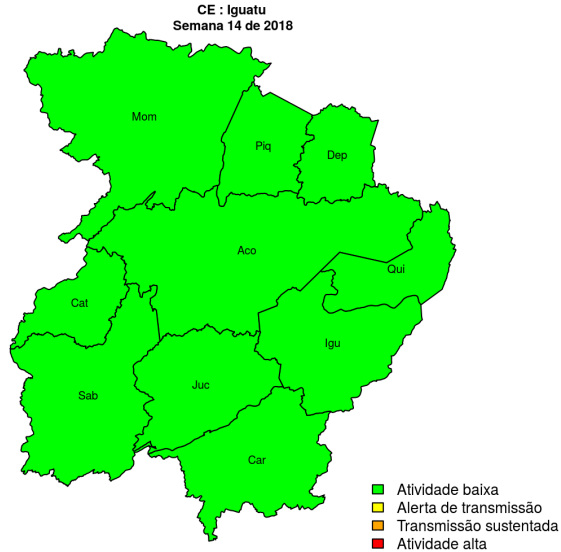
Tabela 17. Resumo das últimas seis semanas epidemiológicas na Regional Icó

SE	umid.max	tweet	casos notif	casos preditos
201809	83.0	0	2	2
201810	88.8	0	3	3
201811	89.3	0	0	0
201812	80.9	0	0	0
201813	83.4	0	1	1
201814	80.1	0	1	1

[hyperlinkvartabver descrição das variáveis](#)

Regional Iguatu

Desde o início do ano, 573 casos de dengue foram registrados na Regional de Saúde, sendo 2 na última semana.



Municípios

- Piquet Carneiro
- Quixelô
- Mombaça
- Acopiara
- Catarina
- Saboeiro
- Iguatu
- Cariús
- Deputado Irapuan Pinheiro
- Jucás

Início

Figura 18. Casos notificados de dengue e Índice de menção em mídia social sobre dengue na Regional Iguatu

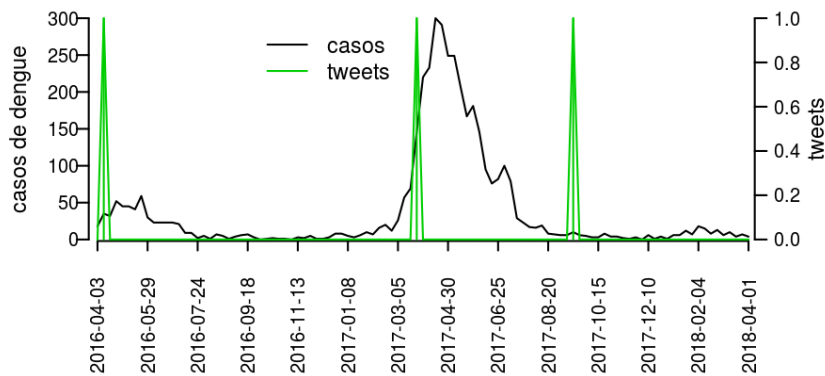


Tabela 18. Resumo das últimas seis semanas epidemiológicas na Regional Iguatu

SE	umid.max	tweet	casos notif	casos preditos
201809	83.0	0	0	0
201810	88.8	0	0	0
201811	89.3	0	0	0
201812	80.9	0	0	0
201813	83.4	0	2	2
201814	80.1	0	0	0

[hyperlinkvartabver descrição das variáveis](#)

Regional Brejo Santo

Desde o início do ano, 51 casos de dengue foram registrados na Regional de Saúde, sendo 4 na última semana.

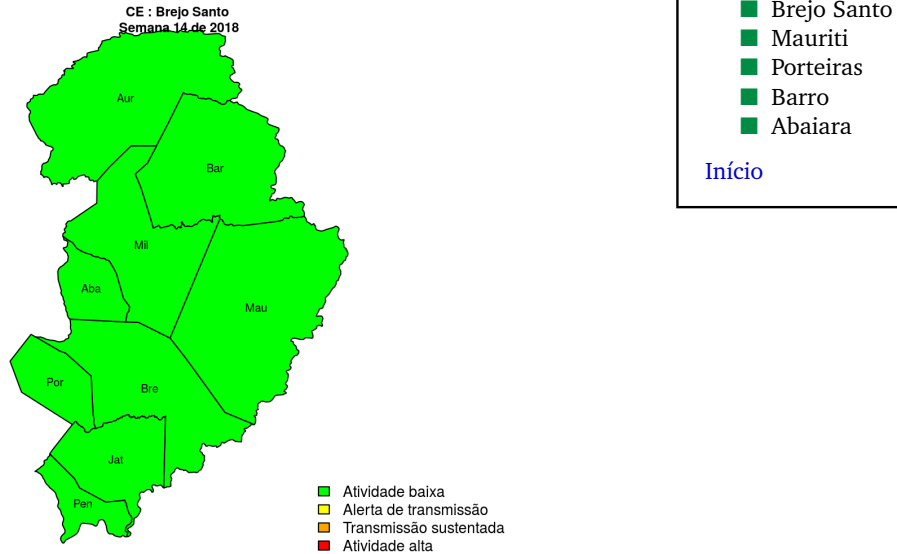


Figura 19. Casos notificados de dengue e Índice de menção em mídia social sobre dengue na Regional Brejo Santo

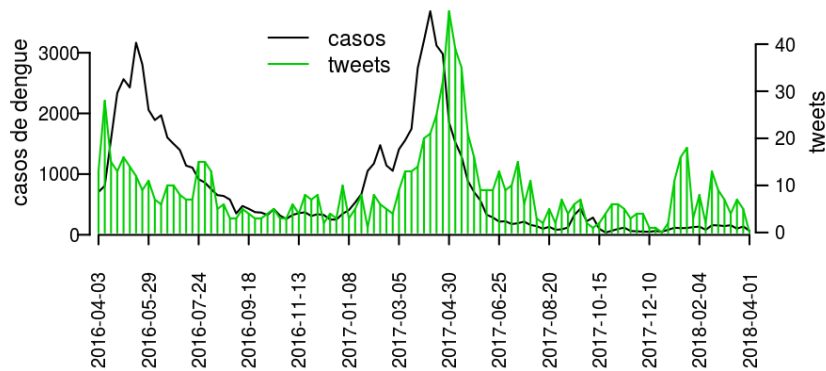


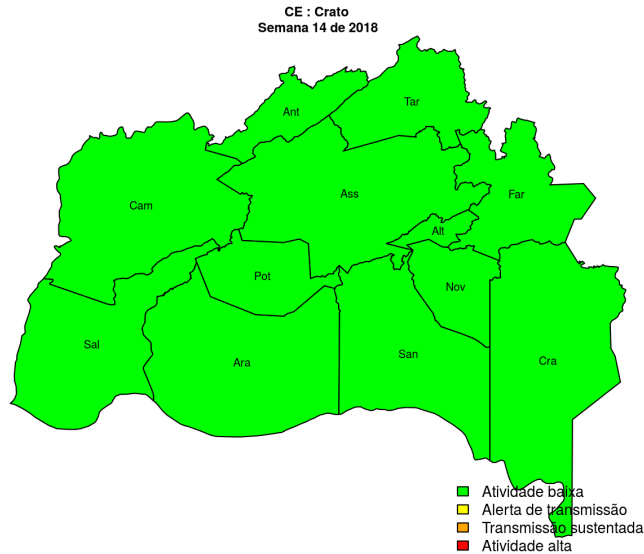
Tabela 19. Resumo das últimas seis semanas epidemiológicas na Regional Brejo Santo

SE	umid.max	tweet	casos notif	casos preditos
201809	83.0	0	9	9
201810	88.8	0	11	11
201811	89.3	0	2	2
201812	80.9	0	5	5
201813	83.4	0	4	4
201814	80.1	0	2	2

[hyperlinkvartabver descrição das variáveis](#)

Regional Crato

Desde o início do ano, 86 casos de dengue foram registrados na Regional de Saúde, sendo 4 na última semana.



Municípios

- Campos Sales
- Nova Olinda
- Potengi
- Assaré
- Crato
- Tarrafas
- Altaneira
- Araripe
- Antonina do Norte
- Salitre
- Santana do Cariri
- Farias Brito

Início

Figura 20. Casos notificados de dengue e Índice de menção em mídia social sobre dengue na Regional Crato

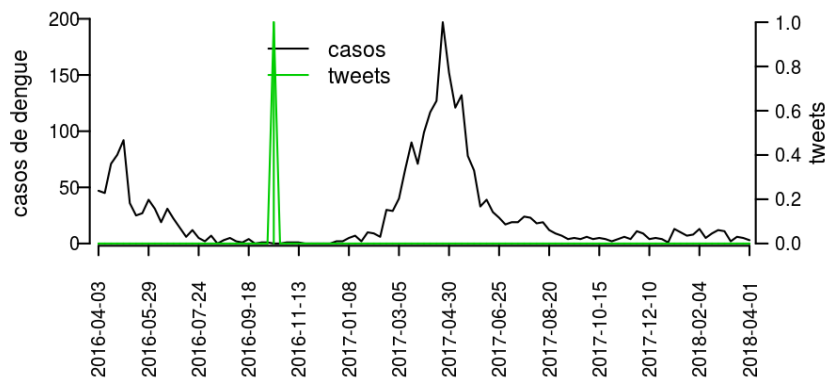


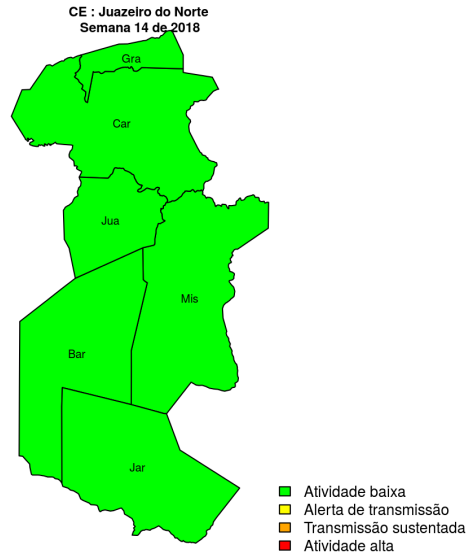
Tabela 20. Resumo das últimas seis semanas epidemiológicas na Regional Crato

SE	umid.max	tweet	casos notif	casos preditos
201809	96.7	0	3	3
201810	94.2	0	10	10
201811	93.5	0	9	9
201812	92.7	0	11	11
201813	98.3	0	0	0
201814	96.7	0	0	0

[hyperlinkvartabver descrição das variáveis](#)

Regional Juazeiro do Norte

Desde o início do ano, 20 casos de dengue foram registrados na Regional de Saúde, sendo 3 na última semana.



Municípios

- Granjeiro
- Juazeiro do Norte
- Missão Velha
- Jardim
- Caririçu
- Barbalha

Início

Figura 21. Casos notificados de dengue e Índice de menção em mídia social sobre dengue na Regional Juazeiro do Norte

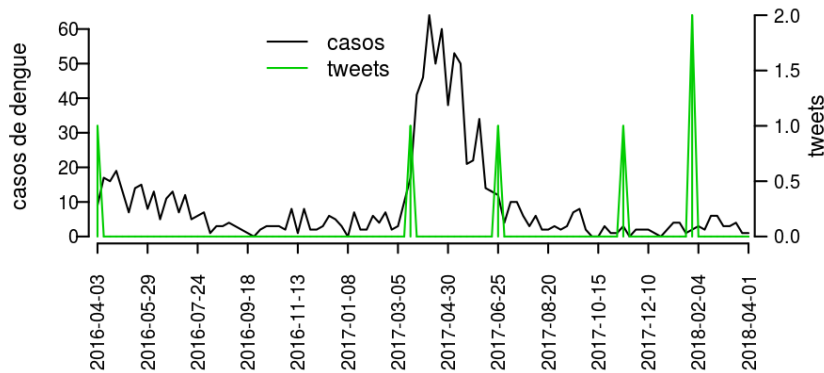


Tabela 21. Resumo das últimas seis semanas epidemiológicas na Regional Juazeiro do Norte

SE	umid.max	tweet	casos notif	casos preditos
201809	83.0	1	13	13
201810	88.8	0	20	20
201811	89.3	0	13	13
201812	80.9	0	11	11
201813	83.4	0	5	5
201814	80.1	0	3	3

[hyperlinkvartabver descrição das variáveis](#)

Regional Cascavel

Desde o início do ano, 18 casos de dengue foram registrados na Regional de Saúde, sendo 0 na última semana.

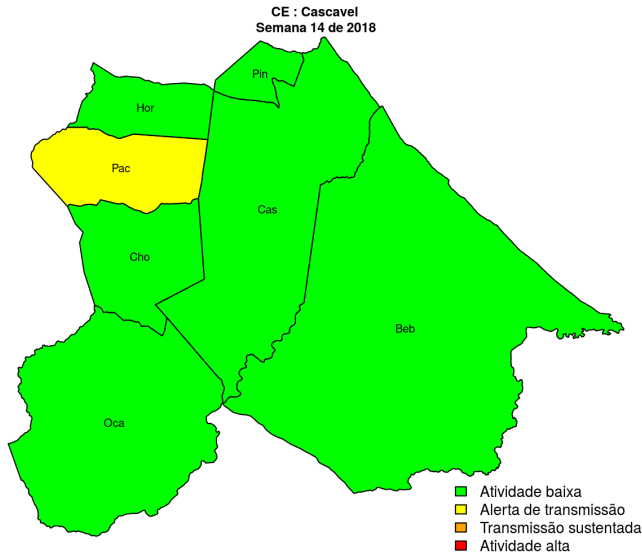


Figura 22. Casos notificados de dengue e Índice de menção em mídia social sobre dengue na Regional Cascavel

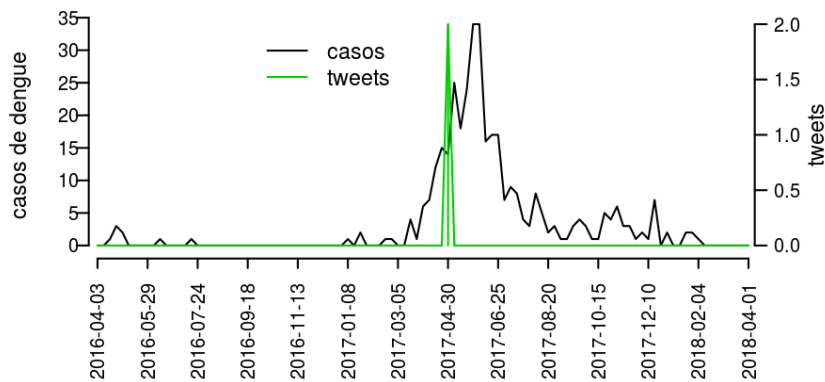


Tabela 22. Resumo das últimas seis semanas epidemiológicas na Regional Cascavel

SE	umid.max	tweet	casos notif	casos preditos
201809	95.9	0	15	15
201810	93.6	0	13	13
201811	89.7	0	12	12
201812	89.7	0	3	3
201813	99.2	0	1	1
201814	97.5	0	5	6

[hyperlinkvartabver descrição das variáveis](#)

Resumo da situação epidemiológica da dengue nos municípios de Ceará, na semana 14 de 2018

Município	Regional	Umidade	Tweets	Casos	Incidencia	Rt	Nível
Guaraciaba do Norte	Tianguá	97.5		0	0.0	0.0	verde
Guaramiranga	Baturité	97.5		0	0.0	0.0	verde
Hidrolândia	Sobral	97.5		0	0.0	0.0	verde
Brejo Santo	Brejo Santo	80.1		2	4.1	0.6	verde
Camocim	Camocim	97.5		1	1.6	0.7	amarelo
Campos Sales	Crato	96.7		0	0.0	0.0	verde
Canindé	Canindé	96.7		0	0.0	0.0	verde
Capistrano	Baturité	97.5		0	0.0	0.0	verde
Caridade	Canindé	96.7		0	0.0	0.0	verde
Cariré	Sobral	97.5		0	0.0	0.0	verde
Caririaçu	Juazeiro do Norte	80.1		0	0.0	0.0	verde
Cariús	Iguatu	80.1		0	0.0	0.0	verde
Carnaubal	Tianguá	97.5		0	0.0	0.0	verde
Cascavel	Cascavel	97.5		0	0.0	0.0	verde
Catarina	Iguatu	80.1		0	0.0	0.0	verde
Catunda	Sobral	97.5		0	0.0		verde
Caucaia	Caucaia	97.5		0	0.0	0.0	amarelo
Cedro	Icó	80.1		0	0.0	0.0	verde
Chaval	Camocim	97.5		0	0.0	0.0	verde
Choró	Quixadá	96.7		0	0.0	0.0	verde
Chorozinho	Cascavel	97.5		0	0.0	0.0	verde
Coreaú	Sobral	97.5		0	0.0	0.0	verde
Crateús	Cratéus	96.7		0	0.0	0.0	verde
Crato	Crato	96.7		0	0.0	0.0	verde
Croatá	Tianguá	97.5		0	0.0		verde
Cruz	Acaraú	97.5		0	0.0	0.0	verde
Deputado Irapuan Pinheiro	Iguatu	80.1		0	0.0	0.0	verde
Ererê	Limoeiro do Norte	97.5		0	0.0	0.0	verde
Eusébio	Fortaleza	97.5		1	3.9	1.1	amarelo
Farias Brito	Crato	96.7		0	0.0	0.0	verde
Forquilha	Sobral	97.5		0	0.0	0.0	verde
Fortaleza	Fortaleza	97.5		65	8.7	0.9	amarelo
Fortim	Aracati	97.5		0	0.0	0.0	verde
Frecheirinha	Sobral	97.5		0	0.0	0.0	verde
General Sampaio	Caucaia	97.5		0	0.0		verde
Graça	Sobral	97.5		0	0.0	0.0	verde
Granja	Camocim	97.5		0	0.0	0.0	verde
Granjeiro	Juazeiro do Norte	80.1		0	0.0		verde
Groaíras	Sobral	97.5		1	9.1	3.1	verde
Guaiúba	Maracanaú	97.5		0	0.0	0.0	verde
Abaiara	Brejo Santo	80.1		0	0.0	0.0	verde
Acarape	Maracanaú	97.5		0	0.0	0.0	verde
Acaraú	Acaraú	97.5		0	0.0	0.0	verde
Acopiara	Iguatu	80.1		0	0.0	0.0	verde
Aiuaba	Tauá	96.7		0	0.0	0.0	verde
Alcântaras	Sobral	97.5		0	0.0	0.0	verde
Altaneira	Crato	96.7		0	0.0	0.0	verde
Alto Santo	Limoeiro do Norte	97.5		0	0.0	0.0	verde
Amontada	Itapipoca	97.5		0	0.0	0.0	verde
Antonina do Norte	Crato	96.7		0	0.0	0.0	verde
Apuiarés	Caucaia	97.5		0	0.0	0.0	verde
Aquiraz	Fortaleza	97.5		1	2.5	1.5	amarelo

Continua na próxima página

Município	Regional	Umidade	Tweets	Casos	Incidencia	Rt	Nível
Aracati	Aracati	97.5		0	0.0	0.0	verde
Aracoiaba	Baturité	97.5		0	0.0	0.0	verde
Ararendá	Cratús	96.7		0	0.0	0.0	verde
Araripe	Crato	96.7		0	0.0	0.0	verde
Aratuba	Baturité	97.5		0	0.0	0.0	verde
Arneiroz	Tauá	96.7		0	0.0	0.0	verde
Assaré	Crato	96.7		0	0.0		verde
Aurora	Brejo Santo	80.1		0	0.0	0.0	verde
Baixio	Icó	80.1		0	0.0	0.0	verde
Banabuiú	Quixadá	96.7		0	0.0	0.0	verde
Barbalha	Juazeiro do Norte	80.1	1	1.7	1.2		verde
Barreira	Maracanaú	97.5		0	0.0	0.0	verde
Barro	Brejo Santo	80.1		0	0.0	0.0	verde
Barroquinha	Camocim	97.5		0	0.0	0.0	verde
Baturité	Baturité	97.5		0	0.0	0.0	verde
Beberibe	Cascavel	97.5		0	0.0	0.0	verde
Bela Cruz	Acaraú	97.5		0	0.0	0.0	verde
Boa Viagem	Canindé	96.7		0	0.0	0.0	verde
Horizonte	Cascavel	97.5		0	0.0	0.0	verde
Ibaretama	Quixadá	96.7		0	0.0		verde
Ibiapina	Tianguá	97.5		0	0.0	0.0	verde
Ibicuitinga	Quixadá	96.7		0	0.0	0.0	verde
Icapuí	Aracati	97.5		0	0.0	0.0	verde
Icó	Icó	80.1		0	0.0	0.0	verde
Iguatu	Iguatu	80.1		0	0.0	0.0	verde
Independência	Cratús	96.7		0	0.0	0.0	verde
Ipaporanga	Cratús	96.7		0	0.0	0.0	verde
Ipaumirim	Icó	80.1		0	0.0		verde
Ipu	Sobral	97.5		0	0.0	0.0	verde
Ipueiras	Cratús	96.7		0	0.0	0.0	verde
Iracema	Limoeiro do Norte	97.5		0	0.0	0.0	verde
Irauçuba	Sobral	97.5		0	0.0	0.0	verde
Itaiçaba	Aracati	97.5		0	0.0	0.0	verde
Itaitinga	Fortaleza	97.5	1	5.1	2.4		verde
Itapagé	Caucaia	97.5		0	0.0	0.0	verde
Itapipoca	Itapipoca	97.5	2	1.6	3.9		verde
Itapiúna	Baturité	97.5		0	0.0	0.0	verde
Itarema	Acaraú	97.5		0	0.0	0.0	verde
Itatira	Canindé	96.7		0	0.0	0.0	verde
Jaguaretama	Russas	97.5		0	0.0	0.0	verde
Jaguaribara	Limoeiro do Norte	97.5		0	0.0	0.0	verde
Jaguaribe	Limoeiro do Norte	97.5		0	0.0	0.0	verde
Jaguaruana	Russas	97.5		0	0.0	0.0	verde
Jardim	Juazeiro do Norte	80.1		0	0.0	0.0	verde
Jati	Brejo Santo	80.1		0	0.0		verde
Jijoca de Jericoacoara	Acaraú	97.5		0	0.0	0.0	verde
Juazeiro do Norte	Juazeiro do Norte	80.1	2	0.7	0.2		verde
Jucás	Iguatu	80.1		0	0.0		verde
Lavras da Mangabeira	Icó	80.1		0	0.0	0.0	verde
Limoeiro do Norte	Limoeiro do Norte	97.5	1	1.7	1.6		verde
Madalena	Canindé	96.7		0	0.0	0.0	verde
Maracanaú	Maracanaú	97.5	4	2.2	6.0		verde
Maranguape	Maracanaú	97.5	4	4.0	0.8		amarelo
Marco	Acaraú	97.5		0	0.0	0.0	verde
Martinópolis	Camocim	97.5		0	0.0	0.0	verde

Continua na próxima página

Município	Regional	Umidade	Tweets	Casos	Incidencia	Rt	Nível
Massapê	Sobral	97.5		0	0.0	0.0	verde
Mauriti	Brejo Santo	80.1		0	0.0	0.0	verde
Meruoca	Sobral	97.5		0	0.0	0.0	verde
Milagres	Brejo Santo	80.1		0	0.0	0.0	verde
Milhã	Quixadá	96.7		0	0.0	0.0	verde
Miraíma	Itapipoca	97.5		0	0.0	0.0	verde
Missão Velha	Juazeiro do Norte	80.1		0	0.0	0.0	verde
Mombaça	Iguatu	80.1		0	0.0	0.0	verde
Monsenhor Tabosa	Cratêus	96.7		0	0.0	0.0	verde
Morada Nova	Russas	97.5		0	0.0	0.0	verde
Moraújo	Sobral	97.5		0	0.0		verde
Morrinhos	Acaraú	97.5		0	0.0	0.0	verde
Mucambo	Sobral	97.5		0	0.0	0.0	verde
Mulungu	Baturité	97.5		0	0.0	0.0	verde
Nova Olinda	Crato	96.7		0	0.0	0.0	verde
Nova Russas	Cratêus	96.7		0	0.0		verde
Novo Oriente	Cratêus	96.7		0	0.0	0.0	verde
Ocara	Cascavel	97.5		0	0.0	0.0	verde
Orós	Icó	80.1		0	0.0	0.0	verde
Pacajus	Cascavel	97.5		5	8.6	1.1	amarelo
Pacatuba	Maracanaú	97.5		0	0.0	0.0	verde
Pacoti	Baturité	97.5		1	8.4	3.1	verde
Pacujá	Sobral	97.5		0	0.0	0.0	verde
Palhano	Russas	97.5		0	0.0	0.0	verde
Palmácia	Maracanaú	97.5		0	0.0	0.0	verde
Paracuru	Caucaia	97.5		0	0.0	0.0	verde
Paraipaba	Caucaia	97.5		0	0.0	0.0	verde
Parambu	Tauá	96.7		0	0.0	0.0	verde
Paramoti	Canindé	96.7		0	0.0	0.0	verde
Pedra Branca	Quixadá	96.7		0	0.0	0.0	verde
Penaforte	Brejo Santo	80.1		0	0.0		verde
Pentecoste	Caucaia	97.5		0	0.0	0.0	verde
Pereiro	Limoeiro do Norte	97.5		0	0.0	0.0	verde
Pindoretama	Cascavel	97.5		0	0.0	0.0	verde
Piquet Carneiro	Iguatu	80.1		0	0.0	0.0	verde
Pires Ferreira	Sobral	97.5		0	0.0	0.0	verde
Poranga	Cratêus	96.7		0	0.0	0.0	verde
Porteiras	Brejo Santo	80.1		0	0.0	0.0	verde
Potengi	Crato	96.7		0	0.0	0.0	verde
Potiretama	Limoeiro do Norte	97.5		0	0.0	0.0	verde
Quiterianópolis	Cratêus	96.7		0	0.0		verde
Quixadá	Quixadá	96.7		0	0.0	0.0	amarelo
Quixelô	Iguatu	80.1		0	0.0	0.0	verde
Quixeramobim	Quixadá	96.7		1	1.3	0.5	amarelo
Quixeré	Limoeiro do Norte	97.5		0	0.0	0.0	verde
Redenção	Maracanaú	97.5		0	0.0	0.0	verde
Reriutaba	Sobral	97.5		0	0.0	0.0	verde
Russas	Russas	97.5		4	5.3	0.9	amarelo
Saboeiro	Iguatu	80.1		0	0.0		verde
Salitre	Crato	96.7		0	0.0		verde
Santana do Acaraú	Sobral	97.5		0	0.0	0.0	verde
Santana do Cariri	Crato	96.7		0	0.0	0.0	verde
Santa Quitéria	Sobral	97.5		0	0.0	0.0	verde
São Benedito	Tianguá	97.5		0	0.0	0.0	verde
São Gonçalo do Amarante	Caucaia	97.5		2	4.2	1.0	amarelo

Continua na próxima página

Município	Regional	Umidade	Tweets	Casos	Incidencia	Rt	Nivel
São João do Jaguaribe	Limoeiro do Norte	97.5		0	0.0	0.0	verde
São Luís do Curu	Caucaia	97.5		0	0.0	0.0	verde
Senador Pompeu	Quixadá	96.7		0	0.0	0.0	verde
Senador Sá	Sobral	97.5		0	0.0	0.0	verde
Sobral	Sobral	97.5		3	1.5	1.4	amarelo
Solonópole	Quixadá	96.7		1	5.5	0.1	amarelo
Tabuleiro do Norte	Limoeiro do Norte	97.5		1	3.3	1.5	amarelo
Tamboril	Cratús	96.7		0	0.0	0.0	verde
Tarrafas	Crato	96.7		0	0.0	0.0	verde
Tauá	Tauá	96.7		3	5.2	3.5	verde
Tejuçuoca	Caucaia	97.5		0	0.0	0.0	verde
Tianguá	Tianguá	97.5		0	0.0	0.0	verde
Trairi	Itapipoca	97.5		0	0.0	0.0	verde
Tururu	Itapipoca	97.5		0	0.0	0.0	verde
Ubajara	Tianguá	97.5		0	0.0	0.0	verde
Umari	Icó	80.1		0	0.0	0.0	verde
Umirim	Itapipoca	97.5		0	0.0	0.0	verde
Uruburetama	Itapipoca	97.5		0	0.0	0.0	verde
Uruoca	Sobral	97.5		0	0.0	0.0	verde
Varjota	Sobral	97.5		0	0.0	0.0	verde
Várzea Alegre	Icó	80.1		1	2.5	11.9	verde
Viçosa do Ceará	Tianguá	97.5		0	0.0	0.0	verde

[Início](#)

Lista das variáveis apresentadas nas tabelas:

SE = semana epidemiológica

Temperatura = média das temperaturas mínimas da semana

Tweet = número de tweets indicativos de casos de dengue na cidade

Casos notif = casos notificados de dengue

Casos preditos = número de casos estimados após correção pelo atraso de notificação

ICmin = número mínimo de casos estimados (IC 95%)

ICmax = número máximo de casos estimados (IC 95%)

Rt = número reprodutivo efetivo (> 1 indica aumento de casos transmissão)

p(Rt1) = probabilidade do número reprodutivo ser maior que 1 (> 0.95 indica aumento significativo de casos)

Incidência = incidência por 100.000 habitantes

Nível = cor do alerta (verde, amarelo, laranja, vermelho)

Notas

- Os dados do SINAN mais recentes ainda não foram totalmente digitados. Estimamos o número esperado de casos notificados considerando o tempo até os casos serem digitados.
- Os dados de tweets são gerados pelo Observatório de Dengue (UFMG). Os tweets são processados para exclusão de informes e outros temas relacionados a dengue.
- Algumas vezes, os casos da última semana ainda não estão disponíveis, nesse caso, usa-se uma estimativa com base na tendência de variação da série.

Créditos

Este é um projeto desenvolvido com apoio da SVS/MS em parceria com:

- Programa de Computação Científica, Fundação Oswaldo Cruz, Rio de Janeiro.
- Escola de Matemática Aplicada, Fundação Getúlio Vargas.
- Secretarias Estaduais, Municipais e Regionais de Saúde.
- Observatório de Dengue da UFMG

[Início](#)

Para mais detalhes sobre o sistema de alerta InfoDengue, consultar: <http://info.dengue.mat.br>

Para acessar os boletins gerados pelo sistema de alerta InfoDengue, consultar: <http://info.dengue.mat.br/relatorios/>

Contato: alerta_dengue@fiocruz.br