

Boletim Semanal

Semana 23 de 2018

- [O Estado](#)

Regionais de Saúde:

- Fortaleza
- Caucaia
- Maracanaú
- Baturité
- Canindé
- Itapipoca
- Aracati
- Quixadá
- Russas
- Limoeiro do Norte
- Sobral
- Acaraú
- Tianguá
- Tauá
- Cratús
- Camocim
- Icó
- Iguatu
- Brejo Santo
- Crato
- Juazeiro do Norte
- Cascavel

Municípios:

- [Tabela de Municípios](#)

[Variáveis nas Tabelas](#)

[Notas](#)

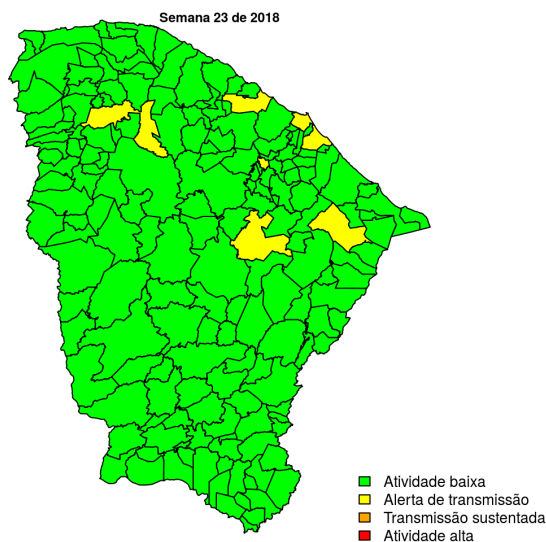
[Creditos](#)

Contato

alerta_dengue@fiocruz.br

Situação da Dengue no Estado do Ceará

Desde o início do ano, 7284 casos foram registrados no estado, sendo 1 na última semana. A figura abaixo mostra as condições de transmissão em cada município na semana epidemiológica 23-2018.



Dos 184 municípios, 177 encontram-se em nível verde, 7 em nível amarelo, 0 em nível laranja e 0 em nível vermelho referentes a semana epidemiológica 23-2018. Para informações mais atualizadas e ter acesso ao mapa interativo do estado e de outras localidades, consultar em [Info Dengue](#).

Na semana passada: 13 municípios em nível amarelo, 0 em laranja e 1 em vermelho.

O código de Cores

As cores indicam os seguintes níveis de atenção:

Verde: condições climáticas desfavoráveis, seja por baixa temperatura ou baixa umidade, e baixa incidência de casos.

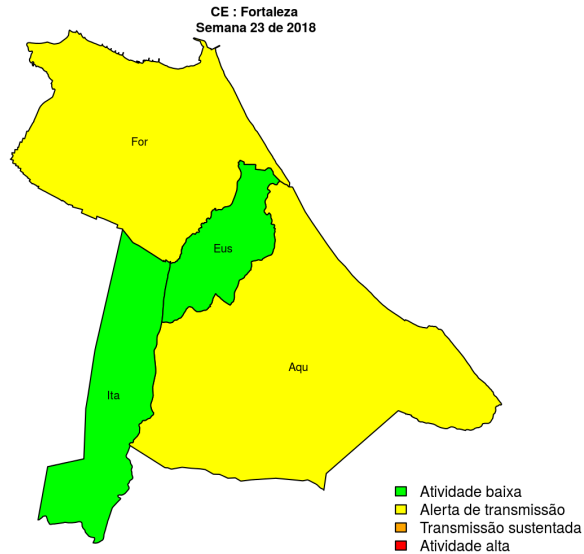
Amarelo: condições climáticas propícias para aumento da população do vetor e transmissão de arboviroses.

Laranja: transmissão aumentada e sustentada da dengue

Vermelho: incidência alta, acima dos 90% históricos.

Regional Fortaleza

Desde o início do ano, 50 casos de dengue foram registrados na Regional de Saúde, sendo 0 na última semana.



Municípios

- Fortaleza
- Itaitinga
- Aquiraz
- Eusébio

Início

Figura 1. Casos notificados de dengue e Índice de menção em mídia social sobre dengue na Regional Fortaleza

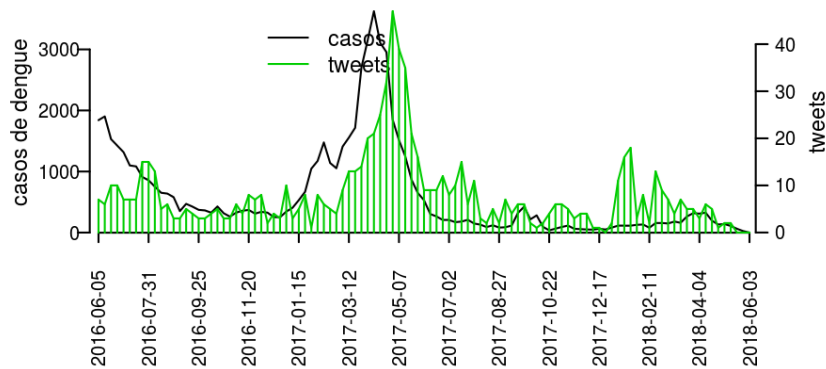


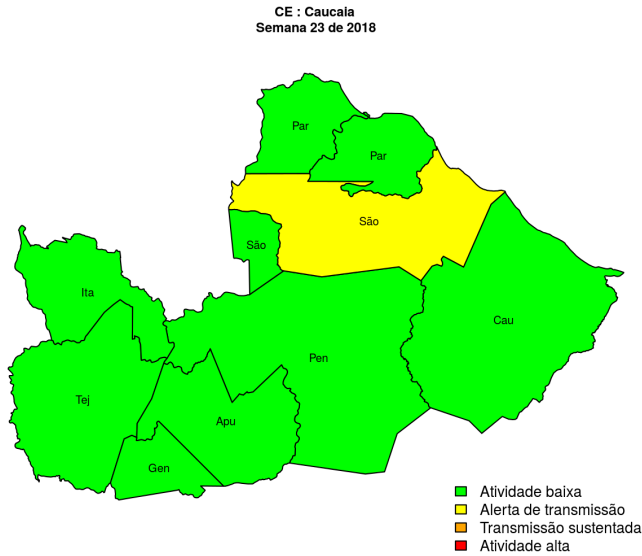
Tabela 1. Resumo das últimas seis semanas epidemiológicas na Regional Fortaleza

| SE | umid.max | tweet | casos notif | casos preditos |
|--------|----------|-------|-------------|----------------|
| 201818 | 96.7 | 1 | 134 | 198 |
| 201819 | 100.0 | 2 | 139 | 224 |
| 201820 | 95.1 | 2 | 113 | 194 |
| 201821 | 95.2 | 0 | 63 | 123 |
| 201822 | 91.9 | 0 | 25 | 56 |
| 201823 | 95.2 | 0 | 1 | 2 |

[hyperlinkvartabver descrição das variáveis](#)

Regional Caucaia

Desde o início do ano, 39 casos de dengue foram registrados na Regional de Saúde, sendo 0 na última semana.



Municípios

- Paraipaba
- São Gonçalo do Amarante
- São Luís do Curu
- Caucaia
- Apuiarés
- Itapagé
- Tejuçuoca
- Pentecoste
- General Sampaio
- Paracuru

[Início](#)

Figura 2. Casos notificados de dengue e Índice de menção em mídia social sobre dengue na Regional Caucaia

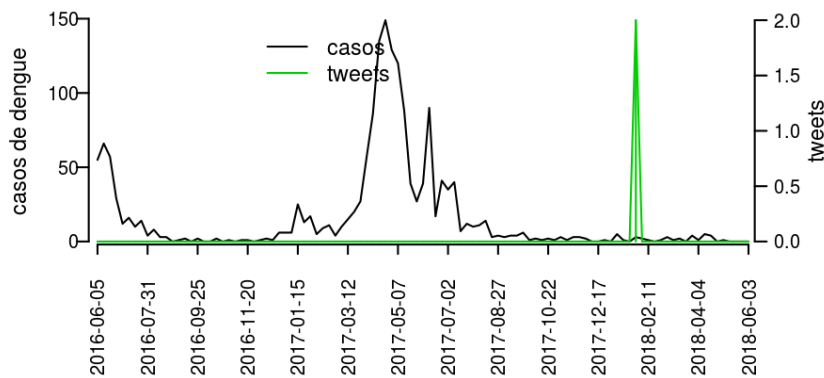


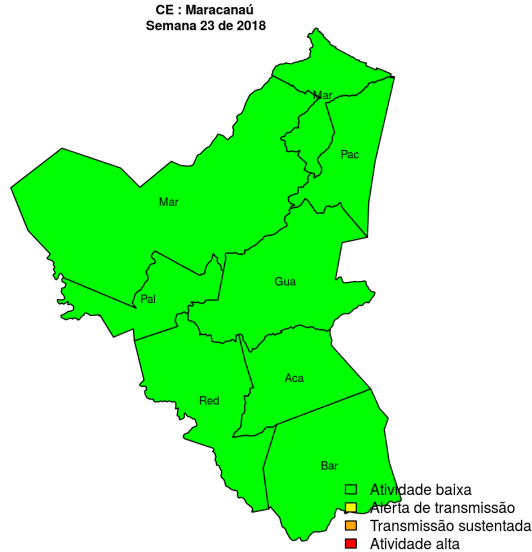
Tabela 2. Resumo das últimas seis semanas epidemiológicas na Regional Caucaia

| SE | umid.max | tweet | casos notif | casos preditos |
|--------|----------|-------|-------------|----------------|
| 201818 | 96.7 | 0 | 15 | 15 |
| 201819 | 100.0 | 0 | 14 | 14 |
| 201820 | 95.1 | 0 | 10 | 10 |
| 201821 | 95.2 | 0 | 5 | 5 |
| 201822 | 91.9 | 0 | 1 | 1 |
| 201823 | 95.2 | 0 | 0 | 0 |

[hyperlinkvartabver descrição das variáveis](#)

Regional Maracanaú

Desde o início do ano, 62 casos de dengue foram registrados na Regional de Saúde, sendo 0 na última semana.



Municípios

- Maranguape
- Guaiúba
- Palmácia
- Barreira
- Maracanaú
- Redenção
- Pacatuba
- Acarape

Início

Figura 3. Casos notificados de dengue e Índice de menção em mídia social sobre dengue na Regional Maracanaú

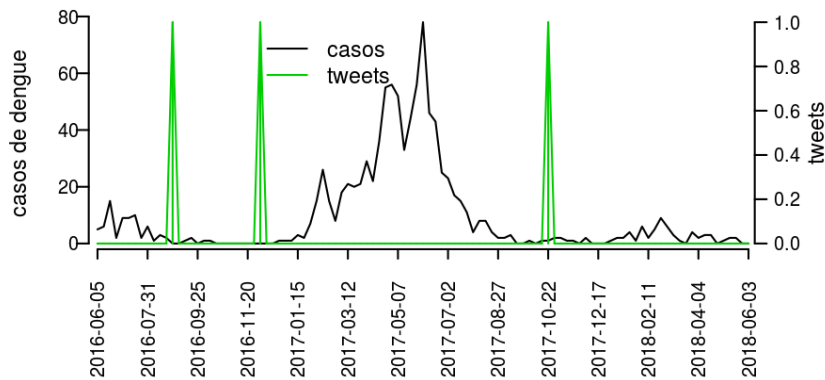


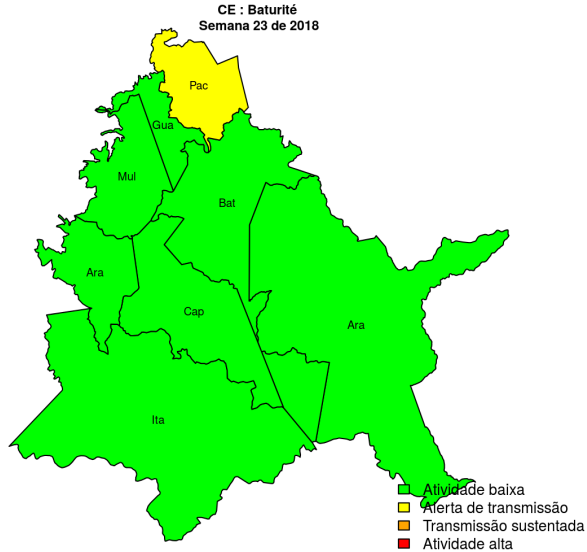
Tabela 3. Resumo das últimas seis semanas epidemiológicas na Regional Maracanaú

| SE | umid.max | tweet | casos notif | casos preditos |
|--------|----------|-------|-------------|----------------|
| 201818 | 96.7 | 0 | 11 | 11 |
| 201819 | 100.0 | 0 | 9 | 9 |
| 201820 | 95.1 | 0 | 4 | 4 |
| 201821 | 95.2 | 0 | 9 | 9 |
| 201822 | 91.9 | 0 | 1 | 1 |
| 201823 | 95.2 | 0 | 0 | 0 |

[hyperlinkvartabver descrição das variáveis](#)

Regional Baturité

Desde o início do ano, 131 casos de dengue foram registrados na Regional de Saúde, sendo 0 na última semana.



Municípios

- Capistrano
- Guaramiranga
- Baturité
- Aracoiaba
- Aratuba
- Mulungu
- Pacoti
- Itapiúna

Início

Figura 4. Casos notificados de dengue e Índice de menção em mídia social sobre dengue na Regional Baturité

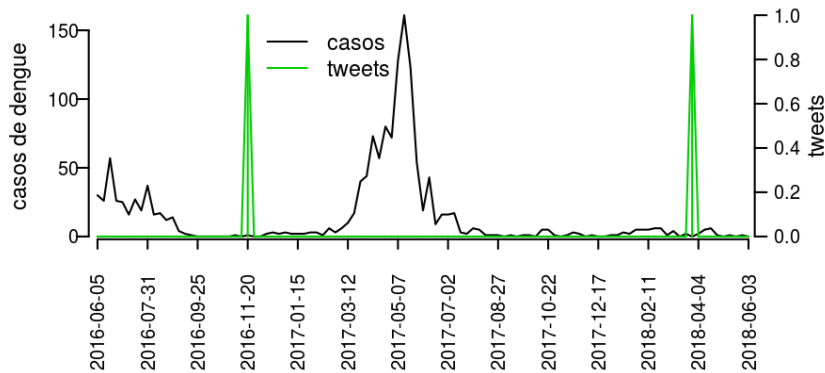


Tabela 4. Resumo das últimas seis semanas epidemiológicas na Regional Baturité

| SE | umid.max | tweet | casos notif | casos preditos |
|--------|----------|-------|-------------|----------------|
| 201818 | 96.7 | 0 | 2 | 2 |
| 201819 | 100.0 | 0 | 5 | 5 |
| 201820 | 95.1 | 0 | 4 | 4 |
| 201821 | 95.2 | 0 | 8 | 8 |
| 201822 | 91.9 | 0 | 1 | 1 |
| 201823 | 95.2 | 0 | 0 | 0 |

[hyperlinkvartabver descrição das variáveis](#)

Regional Canindé

Desde o início do ano, 53 casos de dengue foram registrados na Regional de Saúde, sendo 0 na última semana.

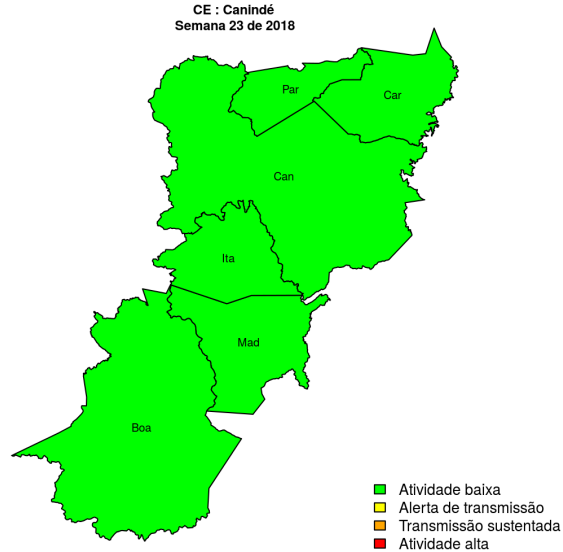


Figura 5. Casos notificados de dengue e Índice de menção em mídia social sobre dengue na Regional Canindé

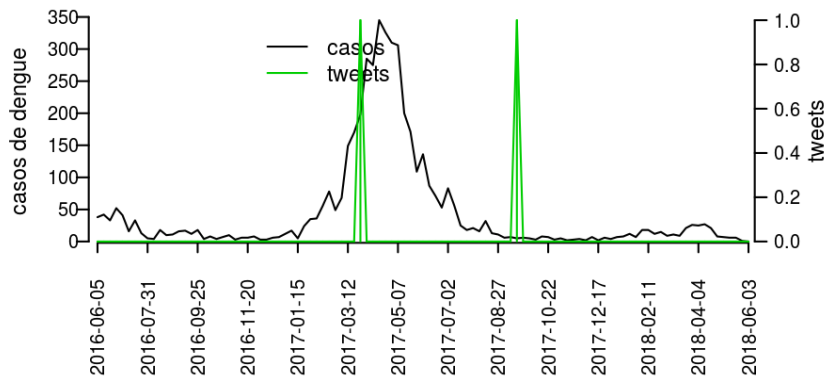


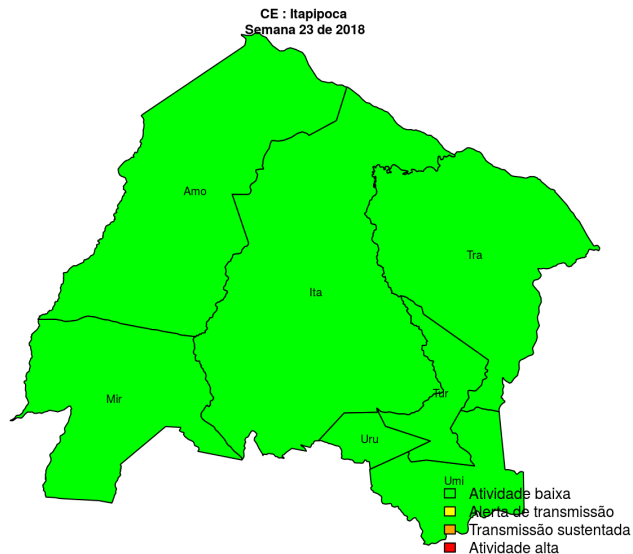
Tabela 5. Resumo das últimas seis semanas epidemiológicas na Regional Canindé

| SE | umid.max | tweet | casos notif | casos preditos |
|--------|----------|-------|-------------|----------------|
| 201818 | 94.2 | 0 | 0 | 0 |
| 201819 | 94.5 | 0 | 0 | 0 |
| 201820 | 94.2 | 0 | 2 | 2 |
| 201821 | 94.3 | 0 | 0 | 0 |
| 201822 | 88.0 | 0 | 0 | 0 |
| 201823 | 93.4 | 0 | 0 | 0 |

[hyperlinkvartabver descrição das variáveis](#)

Regional Itapipoca

Desde o início do ano, 20 casos de dengue foram registrados na Regional de Saúde, sendo 0 na última semana.



Municípios

- Trairi
- Umirim
- Uruburetama
- Amontada
- Miraíma
- Tururu
- Itapipoca

Início

Figura 6. Casos notificados de dengue e Índice de menção em mídia social sobre dengue na Regional Itapipoca

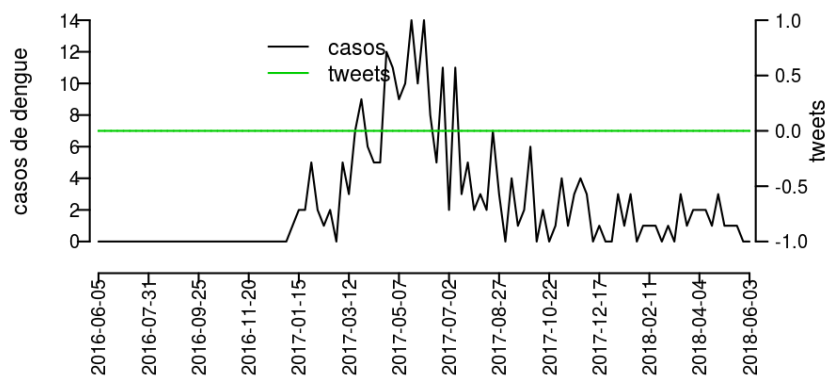


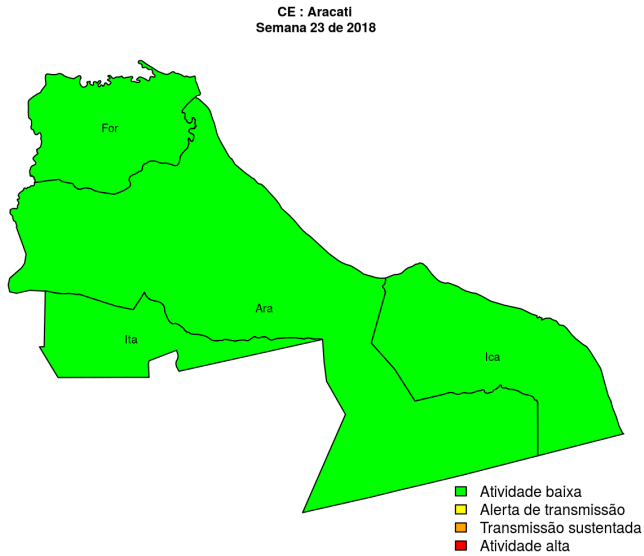
Tabela 6. Resumo das últimas seis semanas epidemiológicas na Regional Itapipoca

| SE | umid.max | tweet | casos notif | casos preditos |
|--------|----------|-------|-------------|----------------|
| 201818 | 96.7 | 0 | 0 | 0 |
| 201819 | 100.0 | 0 | 1 | 1 |
| 201820 | 95.1 | 0 | 2 | 2 |
| 201821 | 95.2 | 0 | 0 | 0 |
| 201822 | 91.9 | 0 | 1 | 1 |
| 201823 | 95.2 | 0 | 0 | 0 |

[hyperlinkvartabver descrição das variáveis](#)

Regional Aracati

Desde o início do ano, 102 casos de dengue foram registrados na Regional de Saúde, sendo 0 na última semana.



Municípios

- Icapuí
- Fortim
- Itaipava
- Aracati

Início

Figura 7. Casos notificados de dengue e Índice de menção em mídia social sobre dengue na Regional Aracati

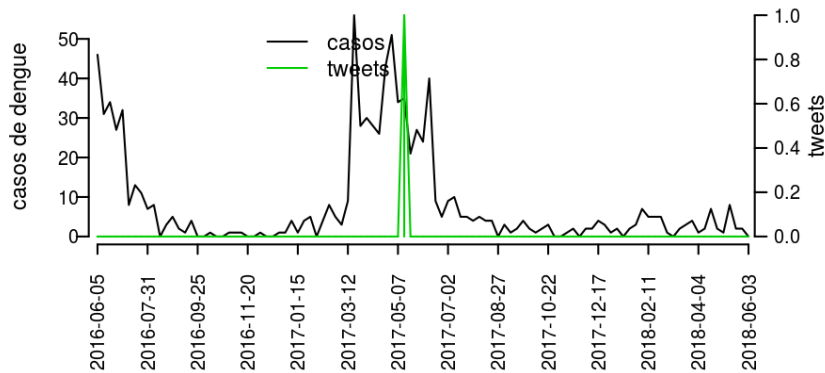


Tabela 7. Resumo das últimas seis semanas epidemiológicas na Regional Aracati

| SE | umid.max | tweet | casos notif | casos preditos |
|--------|----------|-------|-------------|----------------|
| 201818 | 96.7 | 0 | 1 | 1 |
| 201819 | 100.0 | 0 | 2 | 2 |
| 201820 | 95.1 | 0 | 2 | 2 |
| 201821 | 95.2 | 0 | 0 | 0 |
| 201822 | 91.9 | 0 | 0 | 0 |
| 201823 | 95.2 | 0 | 0 | 0 |

[hyperlinkvartabver descrição das variáveis](#)

Regional Quixadá

Desde o início do ano, 897 casos de dengue foram registrados na Regional de Saúde, sendo 0 na última semana.

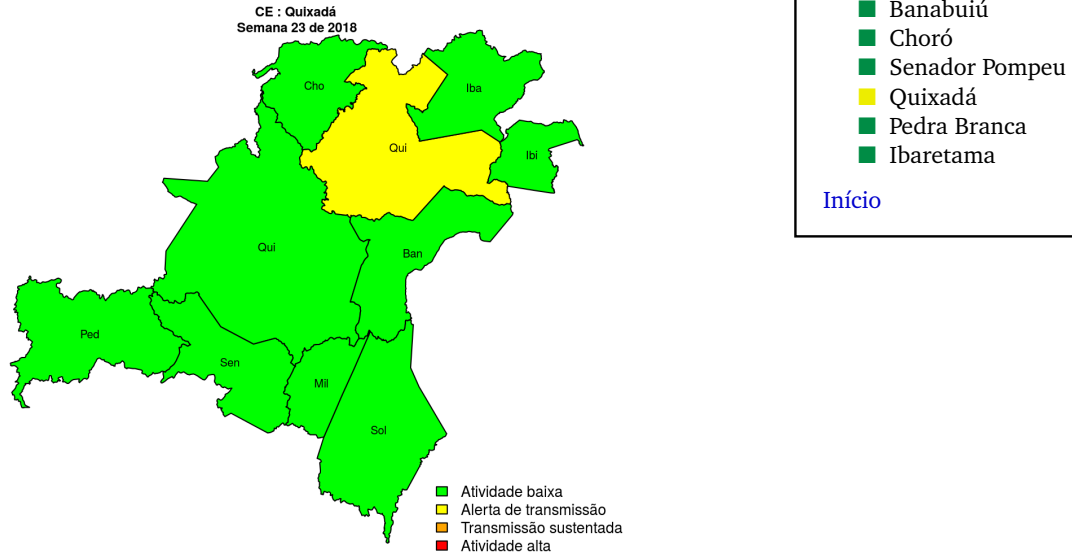


Figura 8. Casos notificados de dengue e Índice de menção em mídia social sobre dengue na Regional Quixadá

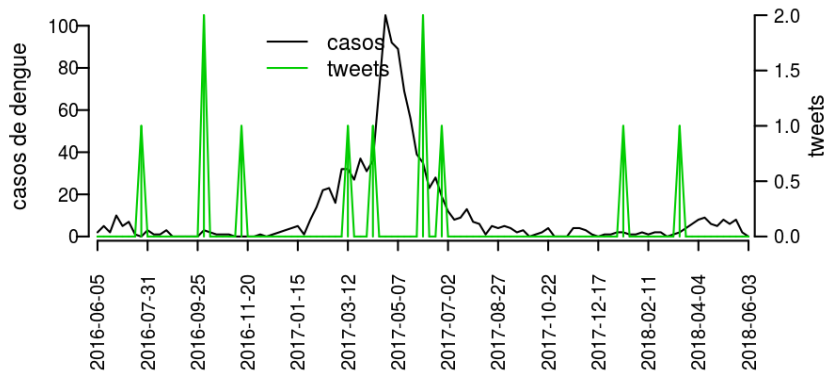


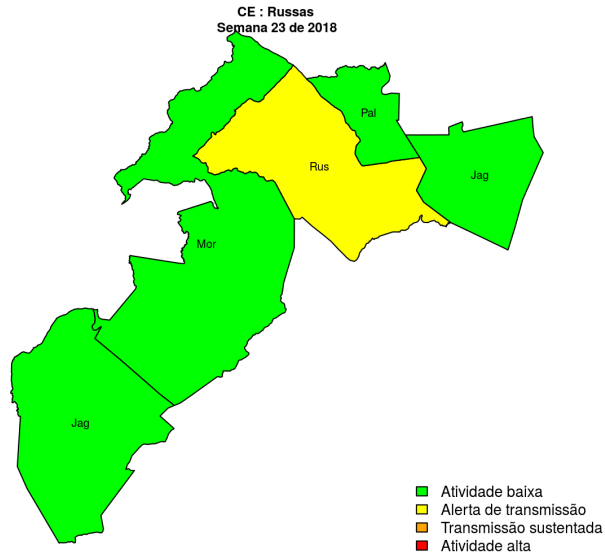
Tabela 8. Resumo das últimas seis semanas epidemiológicas na Regional Quixadá

| SE | umid.max | tweet | casos notif | casos preditos |
|--------|----------|-------|-------------|----------------|
| 201818 | 94.2 | 0 | 64 | 64 |
| 201819 | 94.5 | 0 | 53 | 53 |
| 201820 | 94.2 | 0 | 43 | 43 |
| 201821 | 94.3 | 0 | 48 | 49 |
| 201822 | 88.0 | 0 | 10 | 10 |
| 201823 | 93.4 | 0 | 0 | 0 |

[hyperlinkvartabver descrição das variáveis](#)

Regional Russas

Desde o início do ano, 51 casos de dengue foram registrados na Regional de Saúde, sendo 0 na última semana.



Municípios

- Russas
- Morada Nova
- Jaguaratama
- Palhano
- Jaguaruana

Início

Figura 9. Casos notificados de dengue e Índice de menção em mídia social sobre dengue na Regional Russas

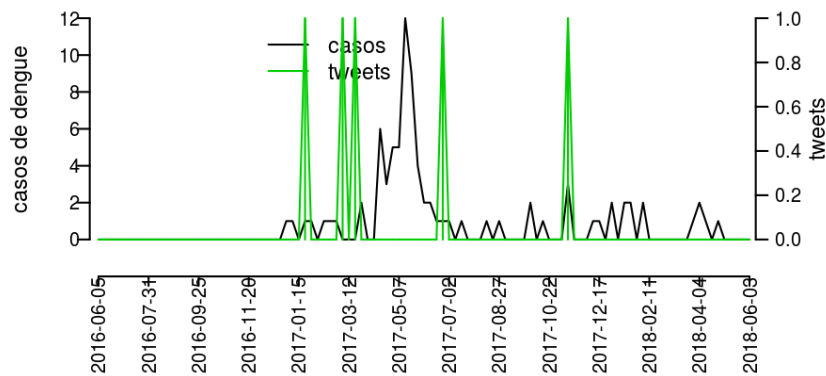


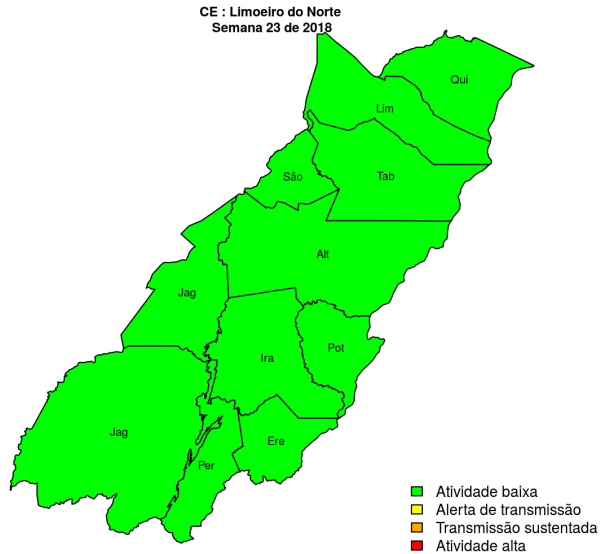
Tabela 9. Resumo das últimas seis semanas epidemiológicas na Regional Russas

| SE | umid.max | tweet | casos notif | casos preditos |
|--------|----------|-------|-------------|----------------|
| 201818 | 96.7 | 0 | 8 | 8 |
| 201819 | 100.0 | 0 | 7 | 7 |
| 201820 | 95.1 | 0 | 9 | 9 |
| 201821 | 95.2 | 0 | 6 | 6 |
| 201822 | 91.9 | 0 | 2 | 2 |
| 201823 | 95.2 | 0 | 0 | 0 |

[hyperlinkvartabver descrição das variáveis](#)

Regional Limoeiro do Norte

Desde o início do ano, 117 casos de dengue foram registrados na Regional de Saúde, sendo 0 na última semana.



Municípios

- Jaguaribe
- São João do Jaguaribe
- Potiretama
- Pereiro
- Iracema
- Alto Santo
- Limoeiro do Norte
- Ererê
- Quixeré
- Jaguaribara
- Tabuleiro do Norte

Início

Figura 10. Casos notificados de dengue e Índice de menção em mídia social sobre dengue na Regional Limoeiro do Norte

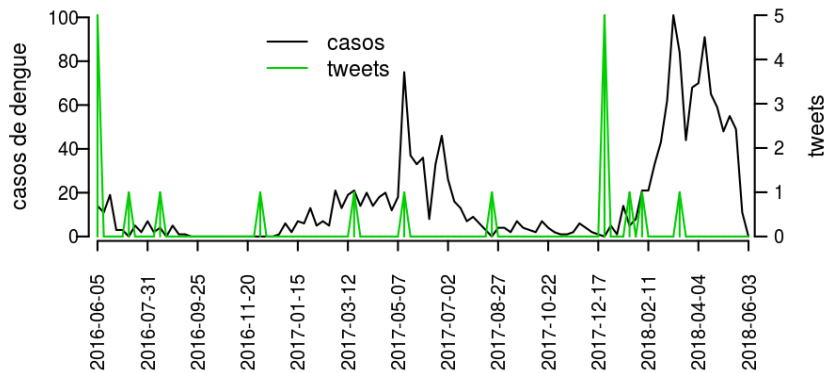


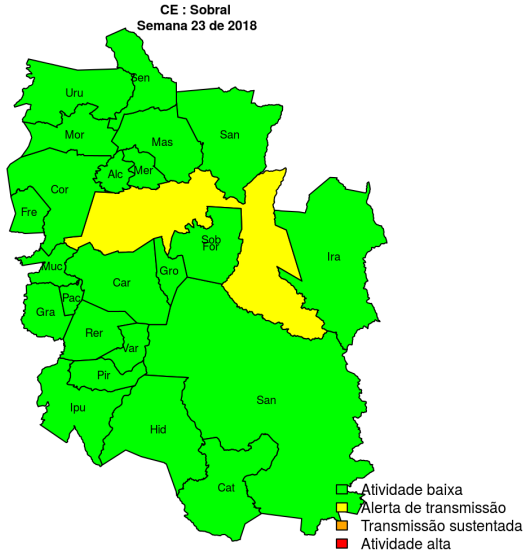
Tabela 10. Resumo das últimas seis semanas epidemiológicas na Regional Limoeiro do Norte

| SE | umid.max | tweet | casos notif | casos preditos |
|--------|----------|-------|-------------|----------------|
| 201818 | 96.7 | 0 | 1 | 1 |
| 201819 | 100.0 | 0 | 2 | 2 |
| 201820 | 95.1 | 0 | 1 | 1 |
| 201821 | 95.2 | 0 | 5 | 5 |
| 201822 | 91.9 | 0 | 0 | 0 |
| 201823 | 95.2 | 0 | 0 | 0 |

[hyperlink](#) [vartab](#)ver descrição das variáveis

Regional Sobral

Desde o início do ano, 3513 casos de dengue foram registrados na Regional de Saúde, sendo 1 na última semana.



Municípios

- Forquilha
- Groaíras
- Moraújo
- Meruoca
- Frecheirinha
- Massapê
- Hidrolândia
- Alcântaras
- Uruoca
- Cariré
- Catunda
- Reriutaba
- Santa Quitéria
- Senador Sá
- Sobral
- Varjota
- Coreaú
- Ipu
- Pacujá
- Pires Ferreira
- Santana do Acaraú
- Mucambo
- Irauçuba
- Graça

Início

Figura 11. Casos notificados de dengue e Índice de menção em mídia social sobre dengue na Regional Sobral

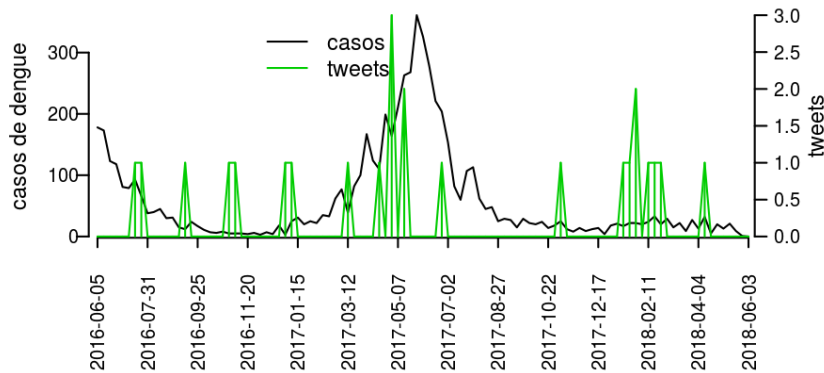


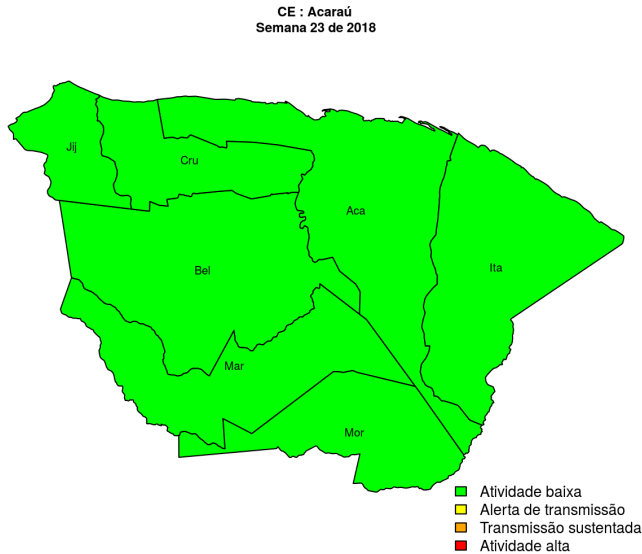
Tabela 11. Resumo das últimas seis semanas epidemiológicas na Regional Sobral

| SE | umid.max | tweet | casos notif | casos preditos |
|--------|----------|-------|-------------|----------------|
| 201818 | 96.7 | 0 | 10 | 10 |
| 201819 | 100.0 | 0 | 7 | 7 |
| 201820 | 95.1 | 0 | 4 | 4 |
| 201821 | 95.2 | 0 | 5 | 5 |
| 201822 | 91.9 | 0 | 3 | 3 |
| 201823 | 95.2 | 0 | 0 | 0 |

[hyperlink](#) [vartabver](#) [descrição](#) das variáveis

Regional Acaraú

Desde o início do ano, 82 casos de dengue foram registrados na Regional de Saúde, sendo 0 na última semana.



Municípios

- Morrinhos
- Marco
- Itarema
- Acaraú
- Cruz
- Bela Cruz
- Jijoca de Jericoacoara

[Início](#)

Figura 12. Casos notificados de dengue e Índice de menção em mídia social sobre dengue na Regional Acaraú

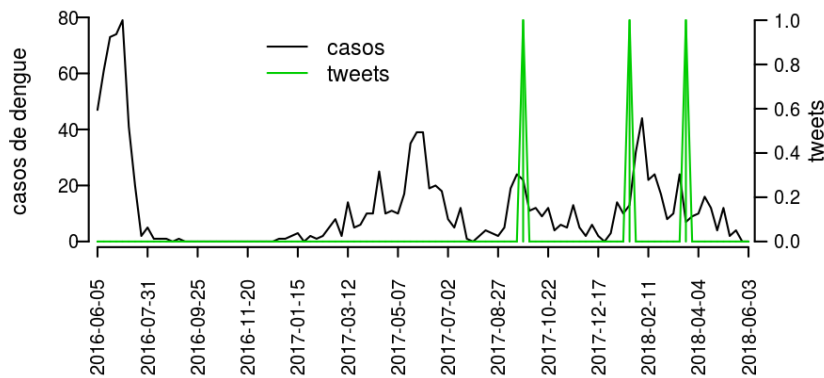


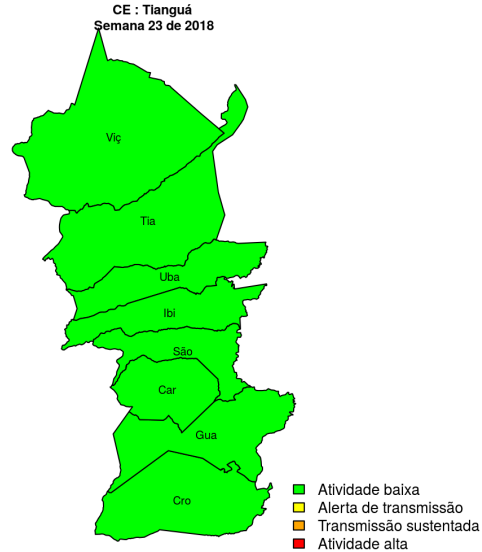
Tabela 12. Resumo das últimas seis semanas epidemiológicas na Regional Acaraú

| SE | umid.max | tweet | casos notif | casos preditos |
|--------|----------|-------|-------------|----------------|
| 201818 | 96.7 | 0 | 0 | 0 |
| 201819 | 100.0 | 0 | 0 | 0 |
| 201820 | 95.1 | 0 | 2 | 2 |
| 201821 | 95.2 | 0 | 0 | 0 |
| 201822 | 91.9 | 0 | 0 | 0 |
| 201823 | 95.2 | 0 | 0 | 0 |

[hyperlinkvartabver descrição das variáveis](#)

Regional Tianguá

Desde o início do ano, 31 casos de dengue foram registrados na Regional de Saúde, sendo 0 na última semana.



Municípios

- Ibiapina
- Tianguá
- Viçosa do Ceará
- Croatá
- Guaraciaba do Norte
- Carnaubal
- São Benedito
- Ubajara

[Início](#)

Figura 13. Casos notificados de dengue e Índice de menção em mídia social sobre dengue na Regional Tianguá

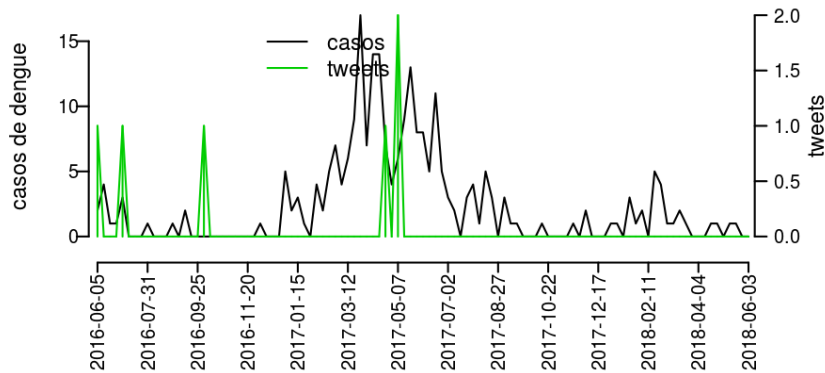


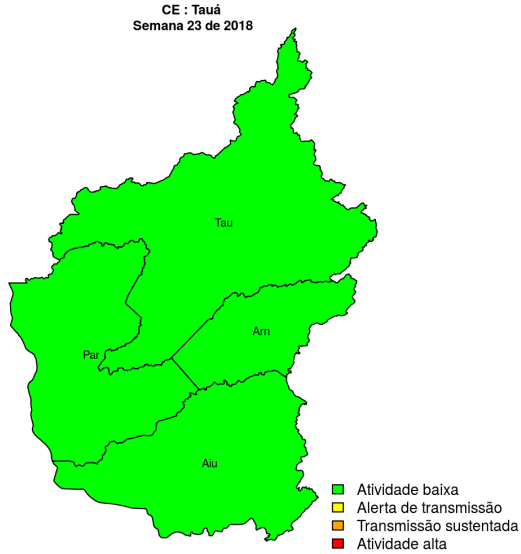
Tabela 13. Resumo das últimas seis semanas epidemiológicas na Regional Tianguá

| SE | umid.max | tweet | casos notif | casos preditos |
|--------|----------|-------|-------------|----------------|
| 201818 | 96.7 | 0 | 2 | 2 |
| 201819 | 100.0 | 0 | 1 | 1 |
| 201820 | 95.1 | 0 | 1 | 1 |
| 201821 | 95.2 | 0 | 0 | 0 |
| 201822 | 91.9 | 0 | 0 | 0 |
| 201823 | 95.2 | 0 | 0 | 0 |

[hyperlinkvartabver](#) descrição das variáveis

Regional Tauá

Desde o início do ano, 33 casos de dengue foram registrados na Regional de Saúde, sendo 0 na última semana.



Municípios

- Arneiroz
- Parambu
- Aiuaba
- Tauá

Início

Figura 14. Casos notificados de dengue e Índice de menção em mídia social sobre dengue na Regional Tauá

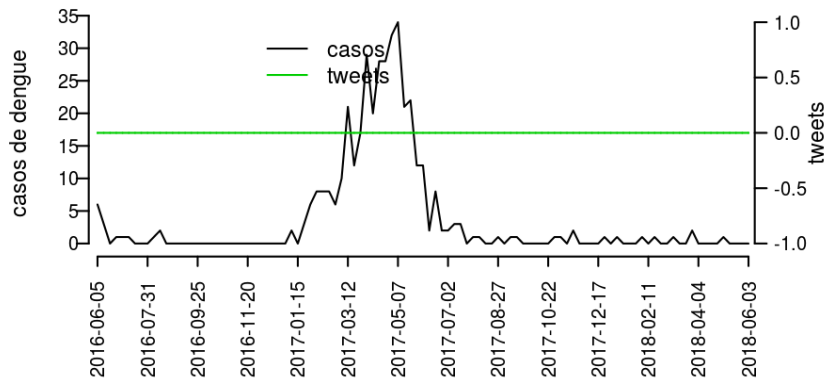


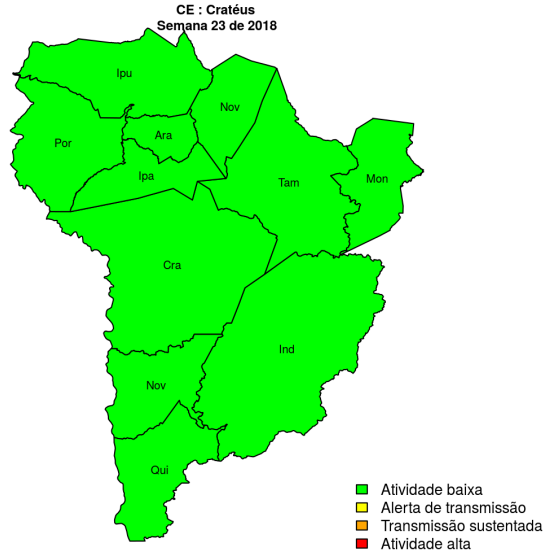
Tabela 14. Resumo das últimas seis semanas epidemiológicas na Regional Tauá

| SE | umid.max | tweet | casos notif | casos preditos |
|--------|----------|-------|-------------|----------------|
| 201818 | 94.2 | 0 | 0 | 0 |
| 201819 | 94.5 | 0 | 1 | 1 |
| 201820 | 94.2 | 0 | 5 | 5 |
| 201821 | 94.3 | 0 | 0 | 0 |
| 201822 | 88.0 | 0 | 0 | 0 |
| 201823 | 93.4 | 0 | 0 | 0 |

[hyperlinkvartabver descrição das variáveis](#)

Regional Cratéis

Desde o início do ano, 221 casos de dengue foram registrados na Regional de Saúde, sendo 0 na última semana.



Municípios

- Cratéis
- Tamboril
- Ipueiras
- Nova Russas
- Monsenhor Tabosa
- Independência
- Ararendá
- Poranga
- Quiterianópolis
- Novo Oriente
- Ipaoranga

Início

Figura 15. Casos notificados de dengue e Índice de menção em mídia social sobre dengue na Regional Cratéis

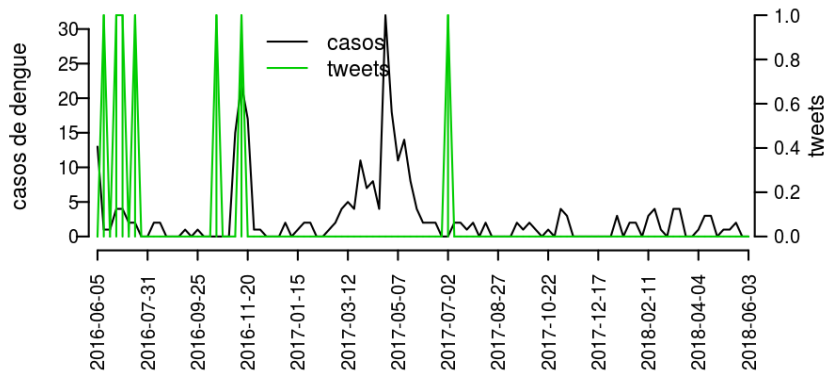


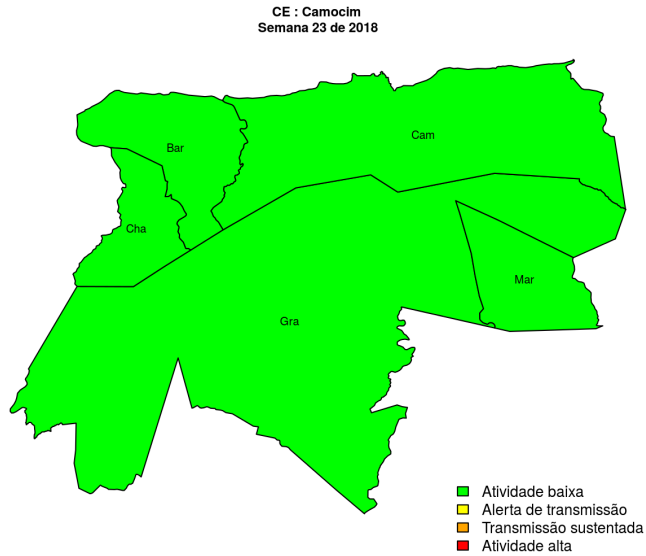
Tabela 15. Resumo das últimas seis semanas epidemiológicas na Regional Cratéis

| SE | umid.max | tweet | casos notif | casos preditos |
|--------|----------|-------|-------------|----------------|
| 201818 | 94.2 | 0 | 2 | 2 |
| 201819 | 94.5 | 0 | 1 | 1 |
| 201820 | 94.2 | 0 | 6 | 6 |
| 201821 | 94.3 | 0 | 4 | 4 |
| 201822 | 88.0 | 0 | 0 | 0 |
| 201823 | 93.4 | 0 | 0 | 0 |

[hyperlinkvartabver descrição das variáveis](#)

Regional Camocim

Desde o início do ano, 83 casos de dengue foram registrados na Regional de Saúde, sendo 0 na última semana.



Municípios

- Martinópolis
- Granja
- Camocim
- Barroquinha
- Chaval

Início

Figura 16. Casos notificados de dengue e Índice de menção em mídia social sobre dengue na Regional Camocim

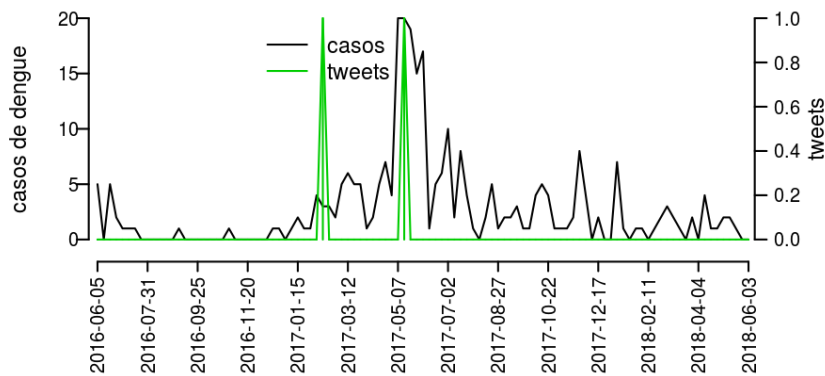


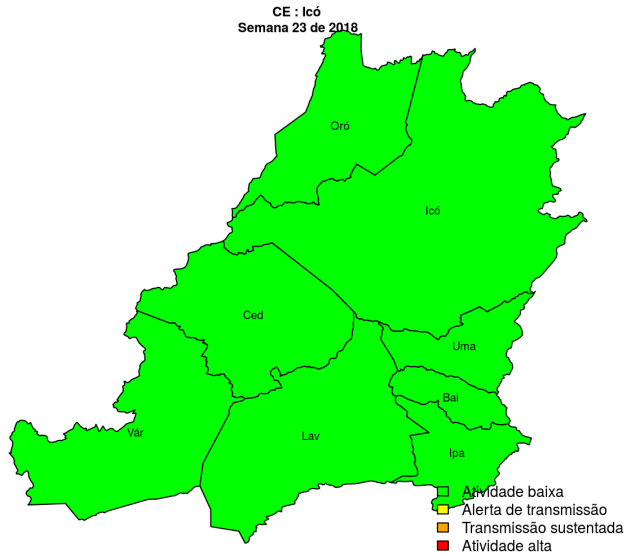
Tabela 16. Resumo das últimas seis semanas epidemiológicas na Regional Camocim

| SE | umid.max | tweet | casos notif | casos preditos |
|--------|----------|-------|-------------|----------------|
| 201818 | 96.7 | 0 | 2 | 2 |
| 201819 | 100.0 | 0 | 4 | 4 |
| 201820 | 95.1 | 0 | 2 | 2 |
| 201821 | 95.2 | 0 | 2 | 2 |
| 201822 | 91.9 | 0 | 0 | 0 |
| 201823 | 95.2 | 0 | 0 | 0 |

[hyperlinkvartabver descrição das variáveis](#)

Regional Icó

Desde o início do ano, 296 casos de dengue foram registrados na Regional de Saúde, sendo 0 na última semana.



Municípios

- Ipaumirim
- Umari
- Várzea Alegre
- Lavras da Mangabeira
- Baixo
- Cedro
- Orós
- Icó

Início

Figura 17. Casos notificados de dengue e Índice de menção em mídia social sobre dengue na Regional Icó

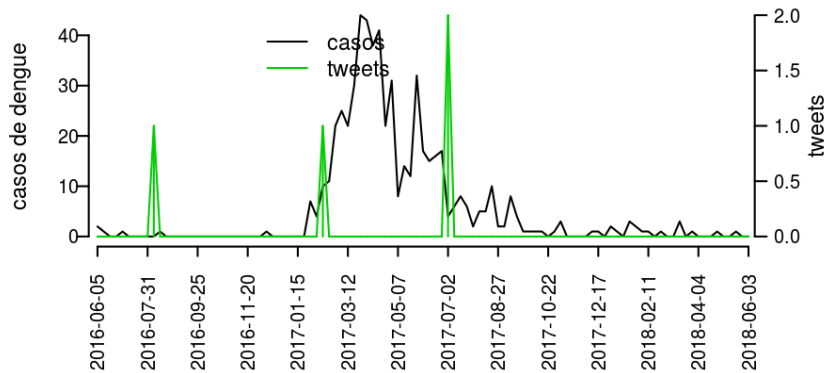


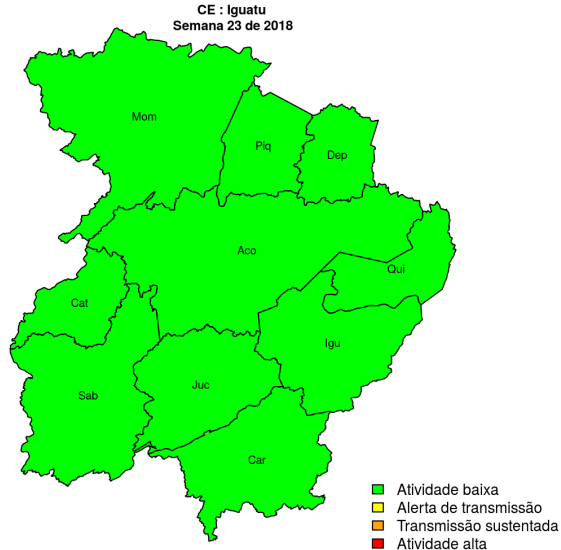
Tabela 17. Resumo das últimas seis semanas epidemiológicas na Regional Icó

| SE | umid.max | tweet | casos notif | casos preditos |
|--------|----------|-------|-------------|----------------|
| 201818 | 78.3 | 0 | 3 | 3 |
| 201819 | 84.2 | 0 | 6 | 6 |
| 201820 | 81.0 | 0 | 3 | 3 |
| 201821 | 76.7 | 0 | 3 | 3 |
| 201822 | 87.6 | 0 | 1 | 1 |
| 201823 | 81.1 | 0 | 0 | 0 |

[hyperlinkvartabver descrição das variáveis](#)

Regional Iguatu

Desde o início do ano, 1122 casos de dengue foram registrados na Regional de Saúde, sendo 0 na última semana.



Municípios

- Piquet Carneiro
- Quixelô
- Mombaça
- Acopiara
- Catarina
- Saboeiro
- Iguatu
- Cariús
- Deputado Irapuan Pinheiro
- Jucás

[Início](#)

Figura 18. Casos notificados de dengue e Índice de menção em mídia social sobre dengue na Regional Iguatu

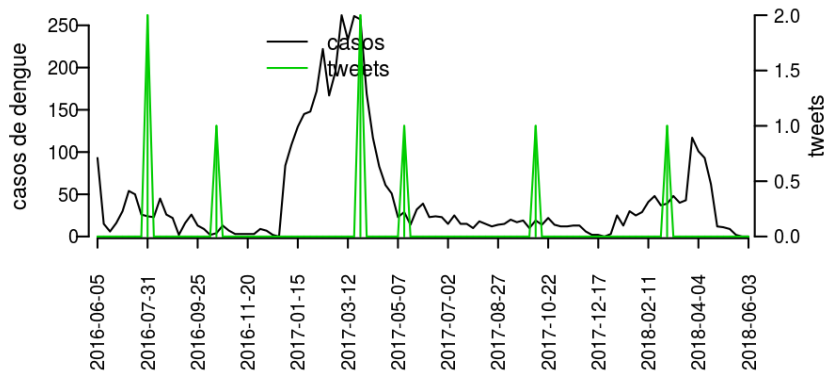


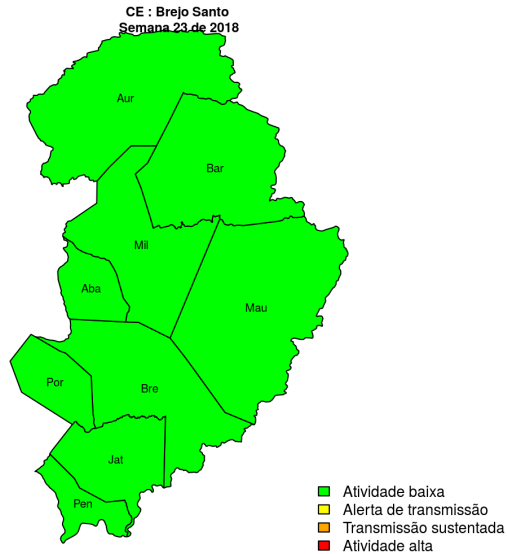
Tabela 18. Resumo das últimas seis semanas epidemiológicas na Regional Iguatu

| SE | umid.max | tweet | casos notif | casos preditos |
|--------|----------|-------|-------------|----------------|
| 201818 | 78.3 | 0 | 2 | 2 |
| 201819 | 84.2 | 0 | 4 | 4 |
| 201820 | 81.0 | 0 | 0 | 0 |
| 201821 | 76.7 | 0 | 1 | 1 |
| 201822 | 87.6 | 0 | 1 | 1 |
| 201823 | 81.1 | 0 | 0 | 0 |

[hyperlinkvartabver descrição das variáveis](#)

Regional Brejo Santo

Desde o início do ano, 144 casos de dengue foram registrados na Regional de Saúde, sendo 0 na última semana.



Municípios

- Penaforte
- Jati
- Brejo Santo
- Mauriti
- Porteiras
- Abaiara
- Aurora
- Milagres
- Barro

Início

Figura 19. Casos notificados de dengue e Índice de menção em mídia social sobre dengue na Regional Brejo Santo

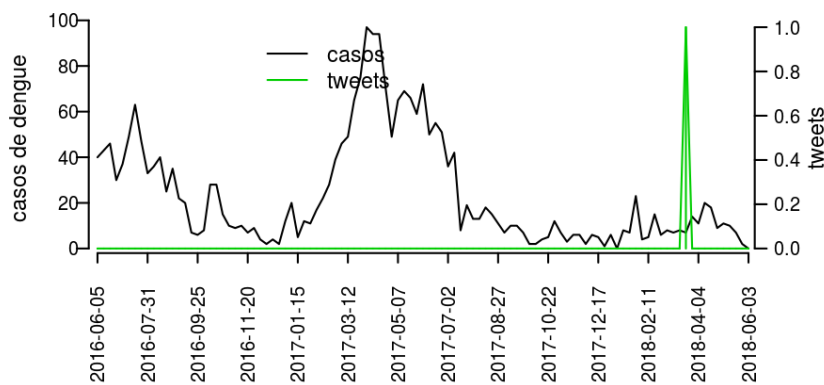


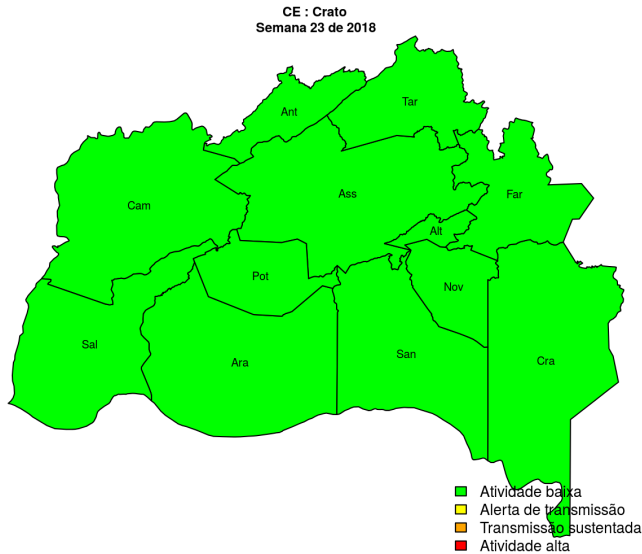
Tabela 19. Resumo das últimas seis semanas epidemiológicas na Regional Brejo Santo

| SE | umid.max | tweet | casos notif | casos preditos |
|--------|----------|-------|-------------|----------------|
| 201818 | 78.3 | 0 | 8 | 8 |
| 201819 | 84.2 | 0 | 10 | 10 |
| 201820 | 81.0 | 0 | 2 | 2 |
| 201821 | 76.7 | 0 | 5 | 5 |
| 201822 | 87.6 | 0 | 1 | 1 |
| 201823 | 81.1 | 0 | 0 | 0 |

[hyperlinkvartabver descrição das variáveis](#)

Regional Crato

Desde o início do ano, 178 casos de dengue foram registrados na Regional de Saúde, sendo 0 na última semana.



Municípios

- Campos Sales
- Nova Olinda
- Assaré
- Crato
- Tarrafas
- Altaneira
- Araripe
- Salitre
- Santana do Cariri
- Farias Brito
- Potengi
- Antonina do Norte

Início

Figura 20. Casos notificados de dengue e Índice de menção em mídia social sobre dengue na Regional Crato

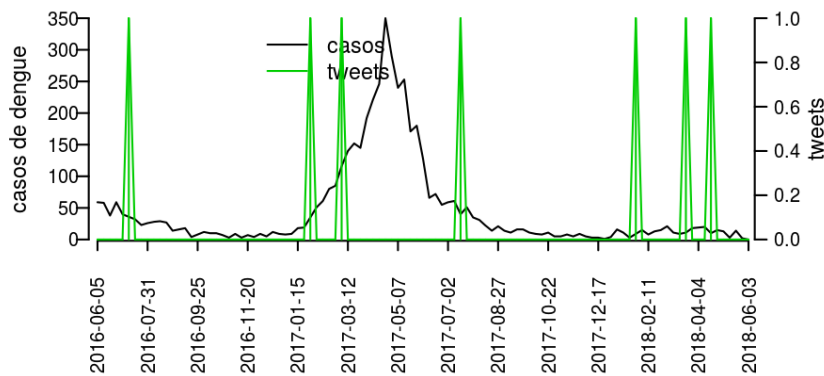


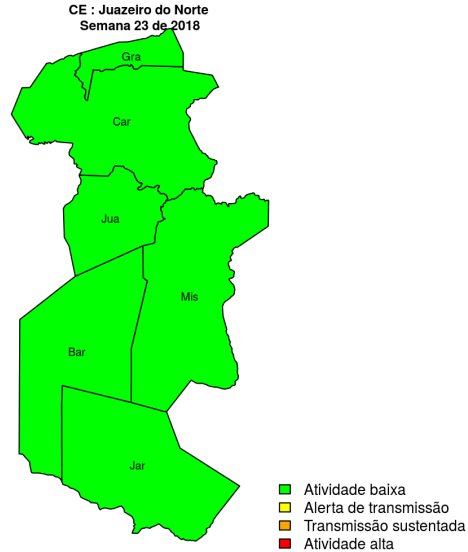
Tabela 20. Resumo das últimas seis semanas epidemiológicas na Regional Crato

| SE | umid.max | tweet | casos notif | casos preditos |
|--------|----------|-------|-------------|----------------|
| 201818 | 94.2 | 0 | 5 | 5 |
| 201819 | 94.5 | 0 | 8 | 8 |
| 201820 | 94.2 | 0 | 13 | 13 |
| 201821 | 94.3 | 0 | 4 | 4 |
| 201822 | 88.0 | 0 | 0 | 0 |
| 201823 | 93.4 | 0 | 0 | 0 |

[hyperlink](#) [vartab](#) [ver](#) [descrição](#) [das](#) [variáveis](#)

Regional Juazeiro do Norte

Desde o início do ano, 34 casos de dengue foram registrados na Regional de Saúde, sendo 0 na última semana.



Municípios

- Granjeiro
- Juazeiro do Norte
- Missão Velha
- Jardim
- Caririçu
- Barbalha

Início

Figura 21. Casos notificados de dengue e Índice de menção em mídia social sobre dengue na Regional Juazeiro do Norte

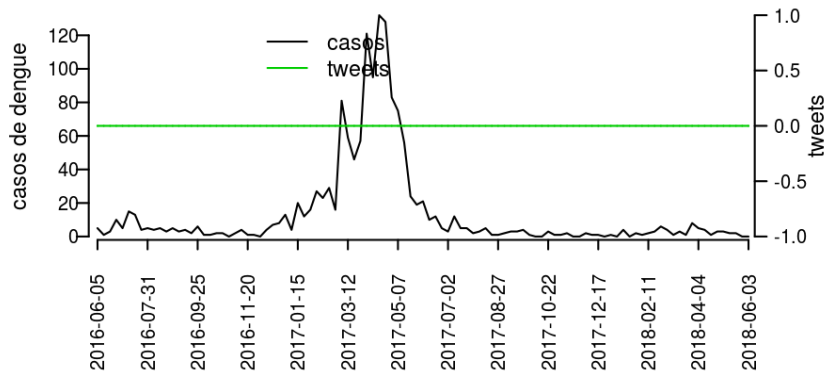


Tabela 21. Resumo das últimas seis semanas epidemiológicas na Regional Juazeiro do Norte

| SE | umid.max | tweet | casos notif | casos preditos |
|--------|----------|-------|-------------|----------------|
| 201818 | 78.3 | 0 | 6 | 6 |
| 201819 | 84.2 | 0 | 3 | 3 |
| 201820 | 81.0 | 0 | 12 | 12 |
| 201821 | 76.7 | 0 | 5 | 5 |
| 201822 | 87.6 | 0 | 0 | 0 |
| 201823 | 81.1 | 0 | 0 | 0 |

[hyperlinkvartabver descrição das variáveis](#)

Regional Cascavel

Desde o início do ano, 25 casos de dengue foram registrados na Regional de Saúde, sendo 0 na última semana.

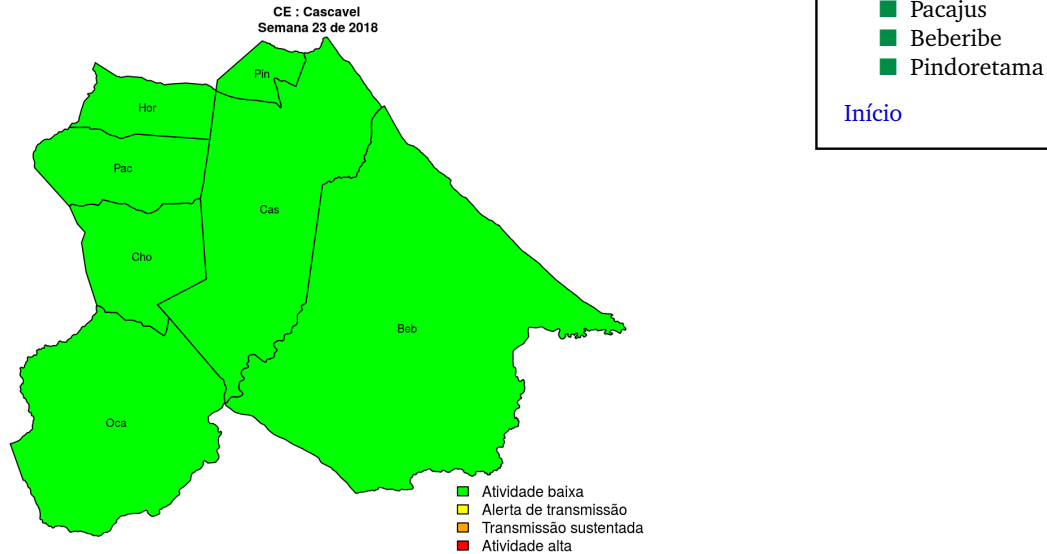


Figura 22. Casos notificados de dengue e Índice de menção em mídia social sobre dengue na Regional Cascavel

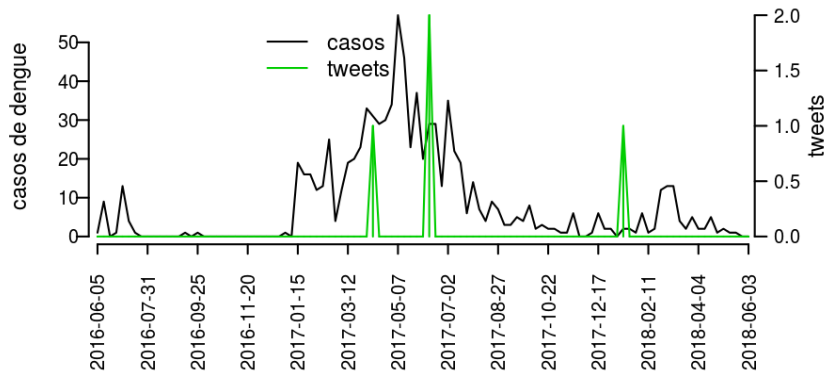


Tabela 22. Resumo das últimas seis semanas epidemiológicas na Regional Cascavel

| SE | umid.max | tweet | casos notif | casos preditos |
|--------|----------|-------|-------------|----------------|
| 201818 | 96.7 | 0 | 3 | 3 |
| 201819 | 100.0 | 0 | 0 | 0 |
| 201820 | 95.1 | 0 | 0 | 0 |
| 201821 | 95.2 | 0 | 2 | 2 |
| 201822 | 91.9 | 0 | 0 | 0 |
| 201823 | 95.2 | 0 | 0 | 0 |

[hyperlink](#) [vartabver](#) [descrição](#) das variáveis

Resumo da situação epidemiológica da dengue nos municípios de Ceará, na semana 23 de 2018

| Município | Regional | Umidade | Tweets | Casos | Incidencia | Rt | Nível |
|---------------------------|-------------------|---------|--------|-------|------------|-----|---------|
| Guaraciaba do Norte | Tianguá | 95.2 | | 0 | 0.0 | 0.0 | verde |
| Guaramiranga | Baturité | 95.2 | | 0 | 0.0 | 0.0 | verde |
| Hidrolândia | Sobral | 95.2 | | 0 | 0.0 | 0.0 | verde |
| Brejo Santo | Brejo Santo | 81.1 | | 0 | 0.0 | 0.0 | verde |
| Camocim | Camocim | 95.2 | | 0 | 0.0 | 0.0 | verde |
| Campos Sales | Crato | 93.4 | | 0 | 0.0 | 0.0 | verde |
| Canindé | Canindé | 93.4 | | 0 | 0.0 | 0.0 | verde |
| Capistrano | Baturité | 95.2 | | 0 | 0.0 | 0.0 | verde |
| Caridade | Canindé | 93.4 | | 0 | 0.0 | 0.0 | verde |
| Cariré | Sobral | 95.2 | | 0 | 0.0 | 0.0 | verde |
| Caririaçu | Juazeiro do Norte | 81.1 | | 0 | 0.0 | 0.0 | verde |
| Cariús | Iguatu | 81.1 | | 0 | 0.0 | 0.0 | verde |
| Carnaubal | Tianguá | 95.2 | | 0 | 0.0 | 0.0 | verde |
| Cascavel | Cascavel | 95.2 | | 0 | 0.0 | 0.0 | verde |
| Catarina | Iguatu | 81.1 | | 0 | 0.0 | 0.0 | verde |
| Catunda | Sobral | 95.2 | | 0 | 0.0 | | verde |
| Caucaia | Caucaia | 95.2 | | 0 | 0.0 | 0.0 | verde |
| Cedro | Icó | 81.1 | | 0 | 0.0 | 0.0 | verde |
| Chaval | Camocim | 95.2 | | 0 | 0.0 | 0.0 | verde |
| Choró | Quixadá | 93.4 | | 0 | 0.0 | 0.0 | verde |
| Chorozinho | Cascavel | 95.2 | | 0 | 0.0 | 0.0 | verde |
| Coreaú | Sobral | 95.2 | | 0 | 0.0 | 0.0 | verde |
| Crateús | Cratús | 93.4 | | 0 | 0.0 | 0.0 | verde |
| Crato | Crato | 93.4 | | 0 | 0.0 | 0.0 | verde |
| Croatá | Tianguá | 95.2 | | 0 | 0.0 | | verde |
| Cruz | Acaraú | 95.2 | | 0 | 0.0 | 0.0 | verde |
| Deputado Irapuan Pinheiro | Iguatu | 81.1 | | 0 | 0.0 | | verde |
| Ererê | Limoeiro do Norte | 95.2 | | 0 | 0.0 | 0.0 | verde |
| Eusébio | Fortaleza | 95.2 | | 0 | 0.0 | 0.0 | verde |
| Farias Brito | Crato | 93.4 | | 0 | 0.0 | 0.0 | verde |
| Forquilha | Sobral | 95.2 | | 0 | 0.0 | 0.0 | verde |
| Fortaleza | Fortaleza | 95.2 | | 1 | 0.1 | 0.0 | amarelo |
| Fortim | Aracati | 95.2 | | 0 | 0.0 | 0.0 | verde |
| Frecheirinha | Sobral | 95.2 | | 0 | 0.0 | 0.0 | verde |
| General Sampaio | Caucaia | 95.2 | | 0 | 0.0 | 0.0 | verde |
| Graça | Sobral | 95.2 | | 0 | 0.0 | | verde |
| Granja | Camocim | 95.2 | | 0 | 0.0 | 0.0 | verde |
| Granjeiro | Juazeiro do Norte | 81.1 | | 0 | 0.0 | 0.0 | verde |
| Groaíras | Sobral | 95.2 | | 0 | 0.0 | 0.0 | verde |
| Guaiúba | Maracanaú | 95.2 | | 0 | 0.0 | 0.0 | verde |
| Abaiara | Brejo Santo | 81.1 | | 0 | 0.0 | 0.0 | verde |
| Acarape | Maracanaú | 95.2 | | 0 | 0.0 | 0.0 | verde |
| Acaraú | Acaraú | 95.2 | | 0 | 0.0 | 0.0 | verde |
| Acopiara | Iguatu | 81.1 | | 0 | 0.0 | 0.0 | verde |
| Aiuaba | Tauá | 93.4 | | 0 | 0.0 | 0.0 | verde |
| Alcântaras | Sobral | 95.2 | | 0 | 0.0 | 0.0 | verde |
| Altaneira | Crato | 93.4 | | 0 | 0.0 | 0.0 | verde |
| Alto Santo | Limoeiro do Norte | 95.2 | | 0 | 0.0 | 0.0 | verde |
| Amontada | Itapipoca | 95.2 | | 0 | 0.0 | | verde |
| Antonina do Norte | Crato | 93.4 | | 0 | 0.0 | 0.0 | verde |
| Apuiarés | Caucaia | 95.2 | | 0 | 0.0 | 0.0 | verde |
| Aquiraz | Fortaleza | 95.2 | | 0 | 0.0 | 0.0 | amarelo |

Continua na próxima página

| Município | Regional | Umidade | Tweets | Casos | Incidência | Rt | Nível |
|------------------------|-------------------|---------|--------|-------|------------|-----|-------|
| Aracati | Aracati | 95.2 | | 0 | 0.0 | 0.0 | verde |
| Aracoiaba | Baturité | 95.2 | | 0 | 0.0 | 0.0 | verde |
| Ararendá | Cratús | 93.4 | | 0 | 0.0 | 0.0 | verde |
| Araripe | Crato | 93.4 | | 0 | 0.0 | 0.0 | verde |
| Aratuba | Baturité | 95.2 | | 0 | 0.0 | 0.0 | verde |
| Arneiroz | Tauá | 93.4 | | 0 | 0.0 | 0.0 | verde |
| Assaré | Crato | 93.4 | | 0 | 0.0 | | verde |
| Aurora | Brejo Santo | 81.1 | | 0 | 0.0 | | verde |
| Baixio | Icó | 81.1 | | 0 | 0.0 | 0.0 | verde |
| Banabuiú | Quixadá | 93.4 | | 0 | 0.0 | 0.0 | verde |
| Barbalha | Juazeiro do Norte | 81.1 | | 0 | 0.0 | 0.0 | verde |
| Barreira | Maracanaú | 95.2 | | 0 | 0.0 | 0.0 | verde |
| Barro | Brejo Santo | 81.1 | | 0 | 0.0 | 0.0 | verde |
| Barroquinha | Camocim | 95.2 | | 0 | 0.0 | 0.0 | verde |
| Baturité | Baturité | 95.2 | | 0 | 0.0 | 0.0 | verde |
| Beberibe | Cascavel | 95.2 | | 0 | 0.0 | 0.0 | verde |
| Bela Cruz | Acaraú | 95.2 | | 0 | 0.0 | 0.0 | verde |
| Boa Viagem | Canindé | 93.4 | | 0 | 0.0 | 0.0 | verde |
| Horizonte | Cascavel | 95.2 | | 0 | 0.0 | 0.0 | verde |
| Ibaretama | Quixadá | 93.4 | | 0 | 0.0 | | verde |
| Ibiapina | Tianguá | 95.2 | | 0 | 0.0 | 0.0 | verde |
| Ibicuitinga | Quixadá | 93.4 | | 0 | 0.0 | 0.0 | verde |
| Icapuí | Aracati | 95.2 | | 0 | 0.0 | 0.0 | verde |
| Icó | Icó | 81.1 | | 0 | 0.0 | 0.0 | verde |
| Iguatu | Iguatu | 81.1 | | 0 | 0.0 | 0.0 | verde |
| Independência | Cratús | 93.4 | | 0 | 0.0 | 0.0 | verde |
| Ipaporanga | Cratús | 93.4 | | 0 | 0.0 | 0.0 | verde |
| Ipaumirim | Icó | 81.1 | | 0 | 0.0 | | verde |
| Ipu | Sobral | 95.2 | | 0 | 0.0 | 0.0 | verde |
| Ipueiras | Cratús | 93.4 | | 0 | 0.0 | 0.0 | verde |
| Iracema | Limoeiro do Norte | 95.2 | | 0 | 0.0 | 0.0 | verde |
| Irauçuba | Sobral | 95.2 | | 0 | 0.0 | 0.0 | verde |
| Itaiçaba | Aracati | 95.2 | | 0 | 0.0 | 0.0 | verde |
| Itaitinga | Fortaleza | 95.2 | | 0 | 0.0 | 0.0 | verde |
| Itapagé | Caucaia | 95.2 | | 0 | 0.0 | 0.0 | verde |
| Itapipoca | Itapipoca | 95.2 | | 0 | 0.0 | 0.0 | verde |
| Itapiúna | Baturité | 95.2 | | 0 | 0.0 | 0.0 | verde |
| Itarema | Acaraú | 95.2 | | 0 | 0.0 | 0.0 | verde |
| Itatira | Canindé | 93.4 | | 0 | 0.0 | 0.0 | verde |
| Jaguaretama | Russas | 95.2 | | 0 | 0.0 | 0.0 | verde |
| Jaguaribara | Limoeiro do Norte | 95.2 | | 0 | 0.0 | 0.0 | verde |
| Jaguaribe | Limoeiro do Norte | 95.2 | | 0 | 0.0 | 0.0 | verde |
| Jaguaruana | Russas | 95.2 | | 0 | 0.0 | 0.0 | verde |
| Jardim | Juazeiro do Norte | 81.1 | | 0 | 0.0 | 0.0 | verde |
| Jati | Brejo Santo | 81.1 | | 0 | 0.0 | | verde |
| Jijoca de Jericoacoara | Acaraú | 95.2 | | 0 | 0.0 | 0.0 | verde |
| Juazeiro do Norte | Juazeiro do Norte | 81.1 | | 0 | 0.0 | 0.0 | verde |
| Jucás | Iguatu | 81.1 | | 0 | 0.0 | 0.0 | verde |
| Lavras da Mangabeira | Icó | 81.1 | | 0 | 0.0 | 0.0 | verde |
| Limoeiro do Norte | Limoeiro do Norte | 95.2 | | 0 | 0.0 | 0.0 | verde |
| Madalena | Canindé | 93.4 | | 0 | 0.0 | 0.0 | verde |
| Maracanaú | Maracanaú | 95.2 | | 0 | 0.0 | 0.0 | verde |
| Maranguape | Maracanaú | 95.2 | | 0 | 0.0 | 0.0 | verde |
| Marco | Acaraú | 95.2 | | 0 | 0.0 | 0.0 | verde |
| Martinópolis | Camocim | 95.2 | | 0 | 0.0 | 0.0 | verde |

Continua na próxima página

| Município | Regional | Umidade | Tweets | Casos | Incidencia | Rt | Nível |
|-------------------------|-------------------|---------|--------|-------|------------|-----|---------|
| Massapê | Sobral | 95.2 | | 0 | 0.0 | 0.0 | verde |
| Mauriti | Brejo Santo | 81.1 | | 0 | 0.0 | 0.0 | verde |
| Meruoca | Sobral | 95.2 | | 0 | 0.0 | 0.0 | verde |
| Milagres | Brejo Santo | 81.1 | | 0 | 0.0 | 0.0 | verde |
| Milhã | Quixadá | 93.4 | | 0 | 0.0 | 0.0 | verde |
| Miraíma | Itapipoca | 95.2 | | 0 | 0.0 | 0.0 | verde |
| Missão Velha | Juazeiro do Norte | 81.1 | | 0 | 0.0 | 0.0 | verde |
| Mombaça | Iguatu | 81.1 | | 0 | 0.0 | 0.0 | verde |
| Monsenhor Tabosa | Cratús | 93.4 | | 0 | 0.0 | 0.0 | verde |
| Morada Nova | Russas | 95.2 | | 0 | 0.0 | 0.0 | verde |
| Moraújo | Sobral | 95.2 | | 0 | 0.0 | | verde |
| Morrinhos | Acaraú | 95.2 | | 0 | 0.0 | | verde |
| Mucambo | Sobral | 95.2 | | 0 | 0.0 | 0.0 | verde |
| Mulungu | Baturité | 95.2 | | 0 | 0.0 | 0.0 | verde |
| Nova Olinda | Crato | 93.4 | | 0 | 0.0 | | verde |
| Nova Russas | Cratús | 93.4 | | 0 | 0.0 | | verde |
| Novo Oriente | Cratús | 93.4 | | 0 | 0.0 | 0.0 | verde |
| Ocara | Cascavel | 95.2 | | 0 | 0.0 | 0.0 | verde |
| Orós | Icó | 81.1 | | 0 | 0.0 | 0.0 | verde |
| Pacajus | Cascavel | 95.2 | | 0 | 0.0 | 0.0 | verde |
| Pacatuba | Maracanaú | 95.2 | | 0 | 0.0 | 0.0 | verde |
| Pacoti | Baturité | 95.2 | | 0 | 0.0 | 0.0 | amarelo |
| Pacujá | Sobral | 95.2 | | 0 | 0.0 | | verde |
| Palhano | Russas | 95.2 | | 0 | 0.0 | 0.0 | verde |
| Palmácia | Maracanaú | 95.2 | | 0 | 0.0 | 0.0 | verde |
| Paracuru | Caucaia | 95.2 | | 0 | 0.0 | 0.0 | verde |
| Paraipaba | Caucaia | 95.2 | | 0 | 0.0 | 0.0 | verde |
| Parambu | Tauá | 93.4 | | 0 | 0.0 | 0.0 | verde |
| Paramoti | Canindé | 93.4 | | 0 | 0.0 | 0.0 | verde |
| Pedra Branca | Quixadá | 93.4 | | 0 | 0.0 | 0.0 | verde |
| Penaforte | Brejo Santo | 81.1 | | 0 | 0.0 | | verde |
| Pentecoste | Caucaia | 95.2 | | 0 | 0.0 | 0.0 | verde |
| Pereiro | Limoeiro do Norte | 95.2 | | 0 | 0.0 | 0.0 | verde |
| Pindoretama | Cascavel | 95.2 | | 0 | 0.0 | 0.0 | verde |
| Piquet Carneiro | Iguatu | 81.1 | | 0 | 0.0 | 0.0 | verde |
| Pires Ferreira | Sobral | 95.2 | | 0 | 0.0 | 0.0 | verde |
| Poranga | Cratús | 93.4 | | 0 | 0.0 | 0.0 | verde |
| Porteiras | Brejo Santo | 81.1 | | 0 | 0.0 | 0.0 | verde |
| Potengi | Crato | 93.4 | | 0 | 0.0 | 0.0 | verde |
| Potiretama | Limoeiro do Norte | 95.2 | | 0 | 0.0 | | verde |
| Quiterianópolis | Cratús | 93.4 | | 0 | 0.0 | | verde |
| Quixadá | Quixadá | 93.4 | | 0 | 0.0 | 0.0 | amarelo |
| Quixelô | Iguatu | 81.1 | | 0 | 0.0 | 0.0 | verde |
| Quixeramobim | Quixadá | 93.4 | | 0 | 0.0 | 0.0 | verde |
| Quixeré | Limoeiro do Norte | 95.2 | | 0 | 0.0 | 0.0 | verde |
| Redenção | Maracanaú | 95.2 | | 0 | 0.0 | 0.0 | verde |
| Reriutaba | Sobral | 95.2 | | 0 | 0.0 | 0.0 | verde |
| Russas | Russas | 95.2 | | 0 | 0.0 | 0.0 | amarelo |
| Saboeiro | Iguatu | 81.1 | | 0 | 0.0 | | verde |
| Salitre | Crato | 93.4 | | 0 | 0.0 | 0.0 | verde |
| Santana do Acaraú | Sobral | 95.2 | | 0 | 0.0 | 0.0 | verde |
| Santana do Cariri | Crato | 93.4 | | 0 | 0.0 | 0.0 | verde |
| Santa Quitéria | Sobral | 95.2 | | 0 | 0.0 | 0.0 | verde |
| São Benedito | Tianguá | 95.2 | | 0 | 0.0 | 0.0 | verde |
| São Gonçalo do Amarante | Caucaia | 95.2 | | 0 | 0.0 | 0.0 | amarelo |

Continua na próxima página

| Município | Regional | Umidade | Tweets | Casos | Incidencia | Rt | Nível |
|-----------------------|-------------------|---------|--------|-------|------------|-----|---------|
| São João do Jaguaribe | Limoeiro do Norte | 95.2 | | 0 | 0.0 | 0.0 | verde |
| São Luís do Curu | Caucaia | 95.2 | | 0 | 0.0 | 0.0 | verde |
| Senador Pompeu | Quixadá | 93.4 | | 0 | 0.0 | 0.0 | verde |
| Senador Sá | Sobral | 95.2 | | 0 | 0.0 | 0.0 | verde |
| Sobral | Sobral | 95.2 | | 0 | 0.0 | 0.0 | amarelo |
| Solonópole | Quixadá | 93.4 | | 0 | 0.0 | 0.0 | verde |
| Tabuleiro do Norte | Limoeiro do Norte | 95.2 | | 0 | 0.0 | 0.0 | verde |
| Tamboril | Cratús | 93.4 | | 0 | 0.0 | 0.0 | verde |
| Tarrafas | Crato | 93.4 | | 0 | 0.0 | 0.0 | verde |
| Tauá | Tauá | 93.4 | | 0 | 0.0 | 0.0 | verde |
| Tejuçuoca | Caucaia | 95.2 | | 0 | 0.0 | 0.0 | verde |
| Tianguá | Tianguá | 95.2 | | 0 | 0.0 | 0.0 | verde |
| Trairi | Itapipoca | 95.2 | | 0 | 0.0 | 0.0 | verde |
| Tururu | Itapipoca | 95.2 | | 0 | 0.0 | 0.0 | verde |
| Ubajara | Tianguá | 95.2 | | 0 | 0.0 | 0.0 | verde |
| Umari | Icó | 81.1 | | 0 | 0.0 | 0.0 | verde |
| Umirim | Itapipoca | 95.2 | | 0 | 0.0 | 0.0 | verde |
| Uruburetama | Itapipoca | 95.2 | | 0 | 0.0 | 0.0 | verde |
| Uruoca | Sobral | 95.2 | | 0 | 0.0 | 0.0 | verde |
| Varjota | Sobral | 95.2 | | 0 | 0.0 | 0.0 | verde |
| Várzea Alegre | Icó | 81.1 | | 0 | 0.0 | 0.0 | verde |
| Viçosa do Ceará | Tianguá | 95.2 | | 0 | 0.0 | 0.0 | verde |

[Início](#)

Lista das variáveis apresentadas nas tabelas:

SE = semana epidemiológica

Temperatura = média das temperaturas mínimas da semana

Tweet = número de tweets indicativos de casos de dengue na cidade

Casos notif = casos notificados de dengue

Casos preditos = número de casos estimados após correção pelo atraso de notificação

ICmin = número mínimo de casos estimados (IC 95%)

ICmax = número máximo de casos estimados (IC 95%)

Rt = número reprodutivo efetivo (> 1 indica aumento de casos transmissão)

p(Rt1) = probabilidade do número reprodutivo ser maior que 1 (> 0.95 indica aumento significativo de casos)

Incidência = incidência por 100.000 habitantes

Nível = cor do alerta (verde, amarelo, laranja, vermelho)

Notas

- Os dados do SINAN mais recentes ainda não foram totalmente digitados. Estimamos o número esperado de casos notificados considerando o tempo até os casos serem digitados.
- Os dados de tweets são gerados pelo Observatório de Dengue (UFMG). Os tweets são processados para exclusão de informes e outros temas relacionados a dengue.
- Algumas vezes, os casos da última semana ainda não estão disponíveis, nesse caso, usa-se uma estimativa com base na tendência de variação da série.

Créditos

Este é um projeto desenvolvido com apoio da SVS/MS em parceria com:

- Programa de Computação Científica, Fundação Oswaldo Cruz, Rio de Janeiro.
- Escola de Matemática Aplicada, Fundação Getúlio Vargas.
- Secretarias Estaduais, Municipais e Regionais de Saúde.
- Observatório de Dengue da UFMG

[Início](#)

Para mais detalhes sobre o sistema de alerta InfoDengue, consultar: <http://info.dengue.mat.br>

Para acessar os boletins gerados pelo sistema de alerta InfoDengue, consultar: <http://info.dengue.mat.br/relatorios/>

Contato: alerta_dengue@fiocruz.br