

Boletim Semanal

Semana 26 de 2018

- [O Estado](#)

Regionais de Saúde:

- Fortaleza
- Caucaia
- Maracanaú
- Baturité
- Canindé
- Itapipoca
- Aracati
- Quixadá
- Russas
- Limoeiro do Norte
- Sobral
- Acaraú
- Tianguá
- Tauá
- Cratús
- Camocim
- Icó
- Iguatu
- Brejo Santo
- Crato
- Juazeiro do Norte
- Cascavel

Municípios:

- [Tabela de Municípios](#)

[Variáveis nas Tabelas](#)

[Notas](#)

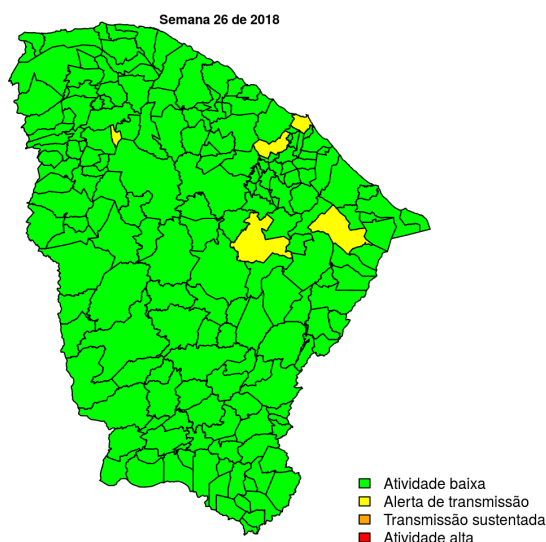
[Creditos](#)

Contato

alerta_dengue@fiocruz.br

Situação da Dengue no Estado do Ceará

Desde o início do ano, 8218 casos foram registrados no estado, sendo 2 na última semana. A figura abaixo mostra as condições de transmissão em cada município na semana epidemiológica 26-2018.



Dos 184 municípios, 179 encontram-se em nível verde, 5 em nível amarelo, 0 em nível laranja e 0 em nível vermelho referentes a semana epidemiológica 26-2018. Para informações mais atualizadas e ter acesso ao mapa interativo do estado e de outras localidades, consultar em [Info Dengue](#).

Na semana passada: 9 municípios em nível amarelo, 0 em laranja e 0 em vermelho.

O código de Cores

As cores indicam os seguintes níveis de atenção:

Verde: condições climáticas desfavoráveis, seja por baixa temperatura ou baixa umidade, e baixa incidência de casos.

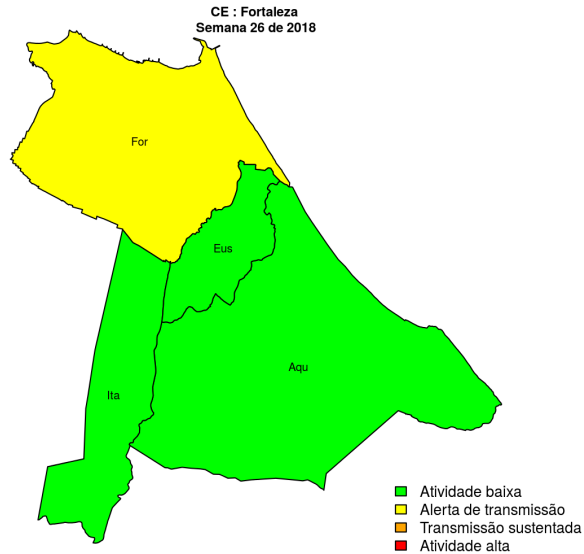
Amarelo: condições climáticas propícias para aumento da população do vetor e transmissão de arboviroses.

Laranja: transmissão aumentada e sustentada da dengue

Vermelho: incidência alta, acima dos 90% históricos.

Regional Fortaleza

Desde o início do ano, 72 casos de dengue foram registrados na Regional de Saúde, sendo 0 na última semana.



Municípios

- Fortaleza
- Itaitinga
- Aquiraz
- Eusébio

Início

Figura 1. Casos notificados de dengue e Índice de menção em mídia social sobre dengue na Regional Fortaleza

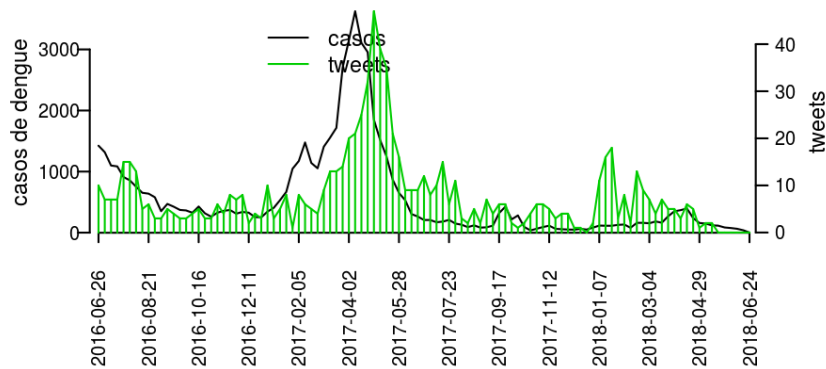


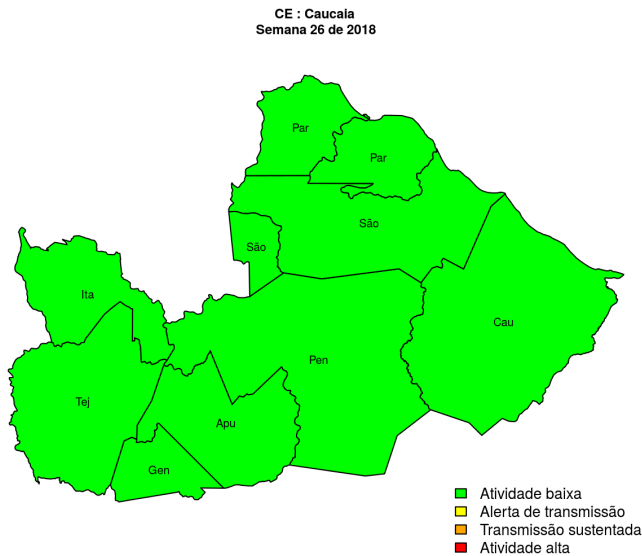
Tabela 1. Resumo das últimas seis semanas epidemiológicas na Regional Fortaleza

SE	umid.max	tweet	casos notif	casos preditos
201821	95.2	0	115	168
201822	91.9	0	86	135
201823	95.2	0	75	130
201824	87.9	0	63	125
201825	89.6	0	41	97
201826	85.1	0	2	5

[hyperlinkvartabver descrição das variáveis](#)

Regional Caucaia

Desde o início do ano, 44 casos de dengue foram registrados na Regional de Saúde, sendo 0 na última semana.



Municípios

- Paraipaba
- São Gonçalo do Amarante
- São Luís do Curu
- Caucaia
- Apuiarés
- Itapagé
- Tejuçuoca
- Pentecoste
- General Sampaio
- Paracuru

[Início](#)

Figura 2. Casos notificados de dengue e Índice de menção em mídia social sobre dengue na Regional Caucaia

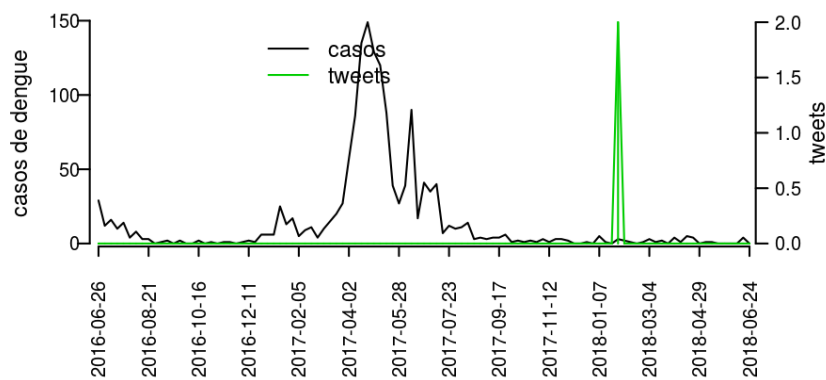


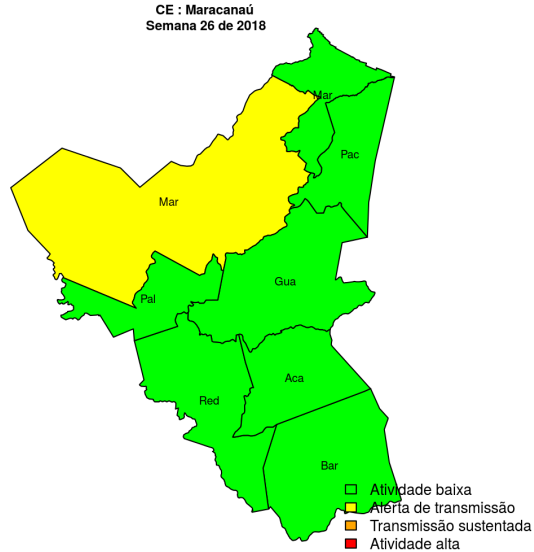
Tabela 2. Resumo das últimas seis semanas epidemiológicas na Regional Caucaia

SE	umid.max	tweet	casos notif	casos preditos
201821	95.2	0	19	19
201822	91.9	0	16	16
201823	95.2	0	15	15
201824	87.9	0	3	3
201825	89.6	0	0	0
201826	85.1	0	0	0

[hyperlinkvartabver descrição das variáveis](#)

Regional Maracanaú

Desde o início do ano, 80 casos de dengue foram registrados na Regional de Saúde, sendo 0 na última semana.



Municípios

- Maranguape
- Guaiúba
- Palmácia
- Barreira
- Maracanaú
- Redenção
- Pacatuba
- Acarape

Início

Figura 3. Casos notificados de dengue e Índice de menção em mídia social sobre dengue na Regional Maracanaú

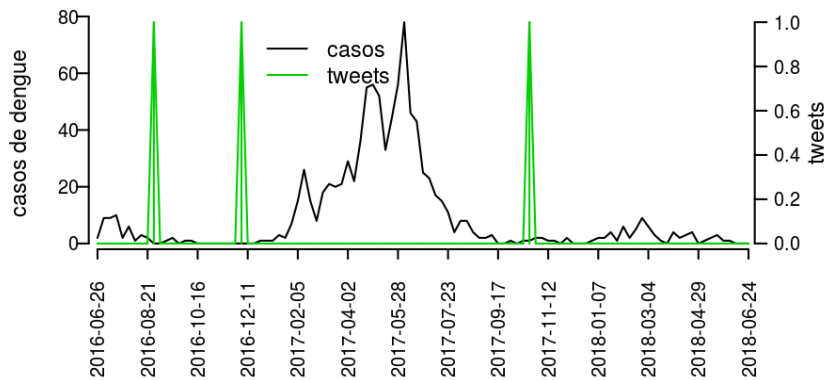


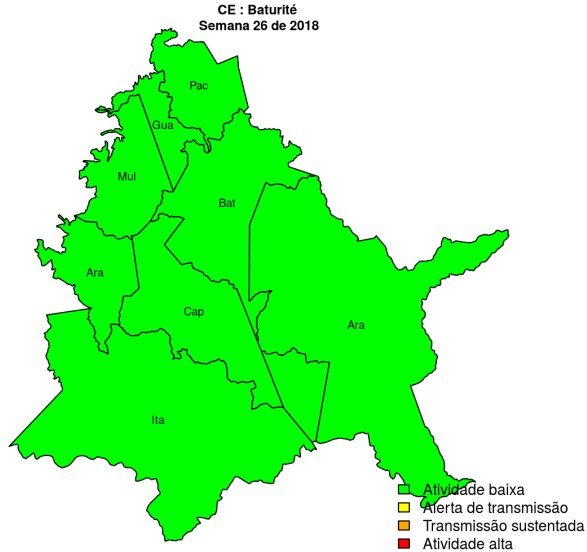
Tabela 3. Resumo das últimas seis semanas epidemiológicas na Regional Maracanaú

SE	umid.max	tweet	casos notif	casos preditos
201821	95.2	0	12	12
201822	91.9	0	6	6
201823	95.2	0	6	6
201824	87.9	0	6	6
201825	89.6	0	1	1
201826	85.1	0	0	0

[hyperlinkvartabver descrição das variáveis](#)

Regional Baturité

Desde o início do ano, 135 casos de dengue foram registrados na Regional de Saúde, sendo 0 na última semana.



Municípios

- Capistrano
- Guaramiranga
- Baturité
- Aracoiaba
- Aratuba
- Mulungu
- Pacoti
- Itapiúna

Início

Figura 4. Casos notificados de dengue e Índice de menção em mídia social sobre dengue na Regional Baturité

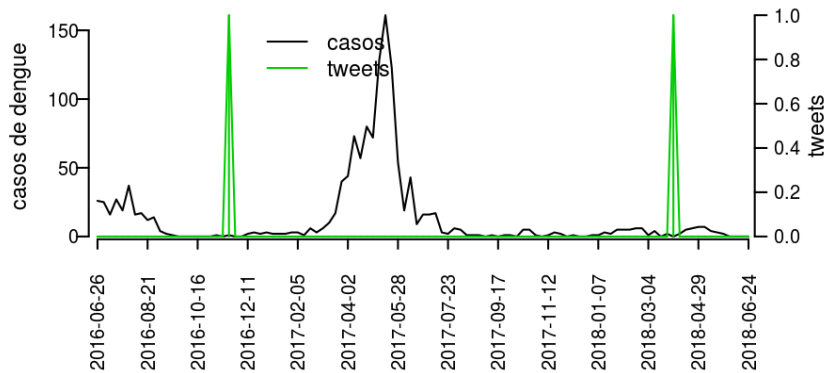


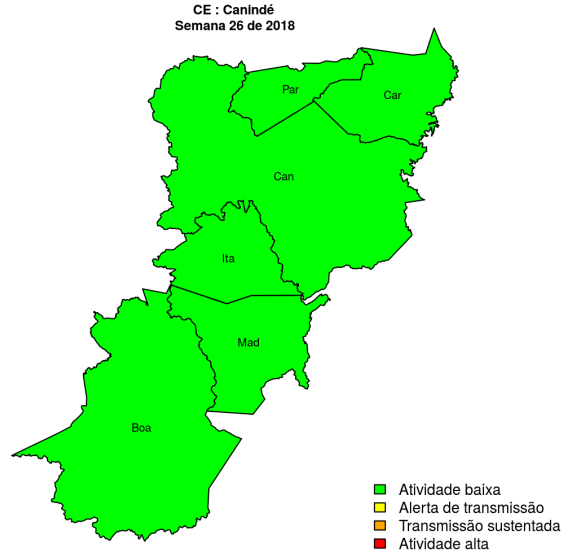
Tabela 4. Resumo das últimas seis semanas epidemiológicas na Regional Baturité

SE	umid.max	tweet	casos notif	casos preditos
201821	95.2	0	8	8
201822	91.9	0	11	11
201823	95.2	0	6	6
201824	87.9	0	0	0
201825	89.6	0	2	2
201826	85.1	0	0	0

[hyperlinkvartabver descrição das variáveis](#)

Regional Canindé

Desde o início do ano, 60 casos de dengue foram registrados na Regional de Saúde, sendo 0 na última semana.



Municípios

- Canindé
- Itatira
- Boa Viagem
- Madalena
- Caridade
- Paramoti

Início

Figura 5. Casos notificados de dengue e Índice de menção em mídia social sobre dengue na Regional Canindé

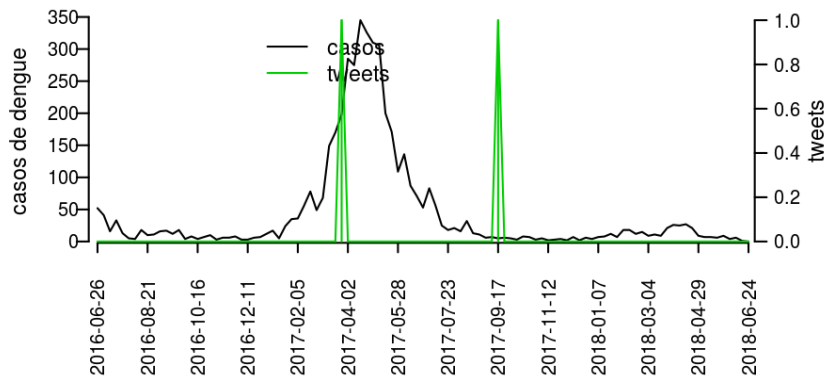


Tabela 5. Resumo das últimas seis semanas epidemiológicas na Regional Canindé

SE	umid.max	tweet	casos notif	casos preditos
201821	94.3	0	0	0
201822	88.0	0	1	1
201823	93.4	0	0	0
201824	92.5	0	0	0
201825	92.5	0	0	0
201826	90.8	0	0	0

[hyperlink](#) [vartabver](#) [descrição](#) das variáveis

Regional Itapipoca

Desde o início do ano, 21 casos de dengue foram registrados na Regional de Saúde, sendo 0 na última semana.

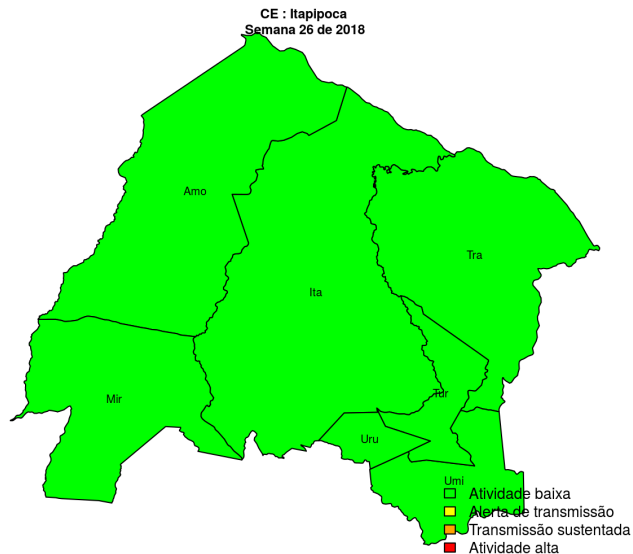


Figura 6. Casos notificados de dengue e Índice de menção em mídia social sobre dengue na Regional Itapipoca

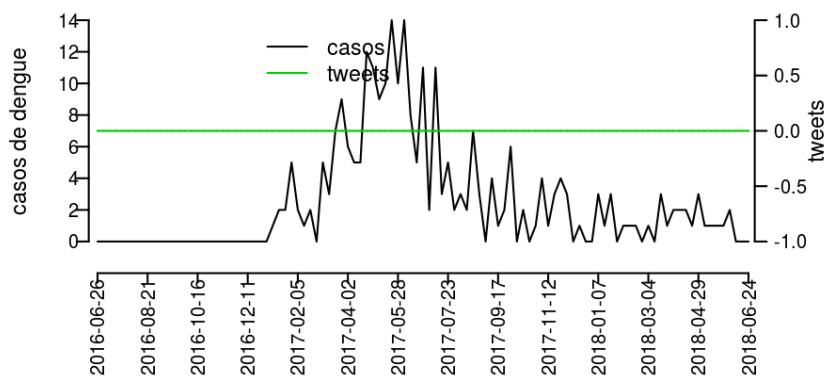


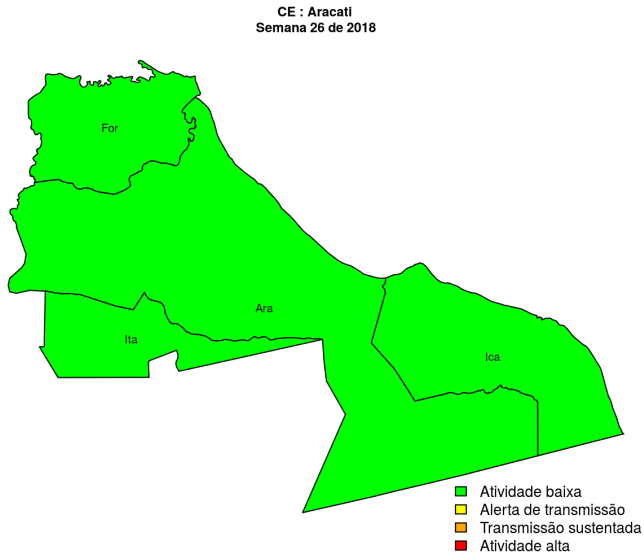
Tabela 6. Resumo das últimas seis semanas epidemiológicas na Regional Itapipoca

SE	umid.max	tweet	casos notif	casos preditos
201821	95.2	0	0	0
201822	91.9	0	1	1
201823	95.2	0	0	0
201824	87.9	0	2	2
201825	89.6	0	1	1
201826	85.1	0	0	0

[hyperlinkvartabver descrição das variáveis](#)

Regional Aracati

Desde o início do ano, 107 casos de dengue foram registrados na Regional de Saúde, sendo 0 na última semana.



Municípios

- Icapuí
- Fortim
- Itaipava
- Aracati

Início

Figura 7. Casos notificados de dengue e Índice de menção em mídia social sobre dengue na Regional Aracati

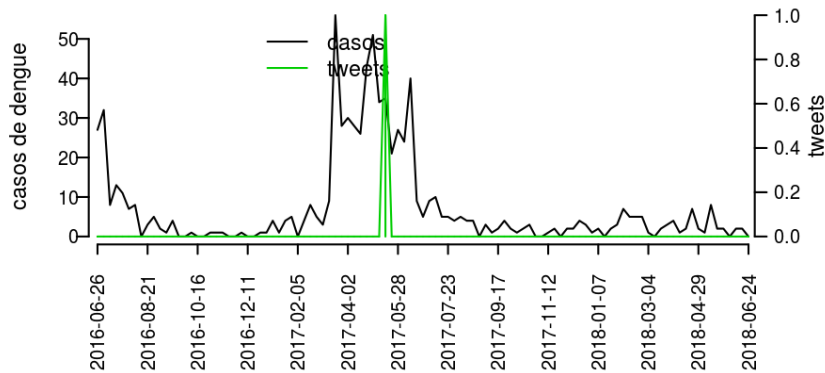


Tabela 7. Resumo das últimas seis semanas epidemiológicas na Regional Aracati

SE	umid.max	tweet	casos notif	casos preditos
201821	95.2	0	0	0
201822	91.9	0	1	1
201823	95.2	0	1	1
201824	87.9	0	2	2
201825	89.6	0	0	0
201826	85.1	0	0	0

[hyperlinkvartabver](#) descrição das variáveis

Regional Quixadá

Desde o início do ano, 982 casos de dengue foram registrados na Regional de Saúde, sendo 0 na última semana.

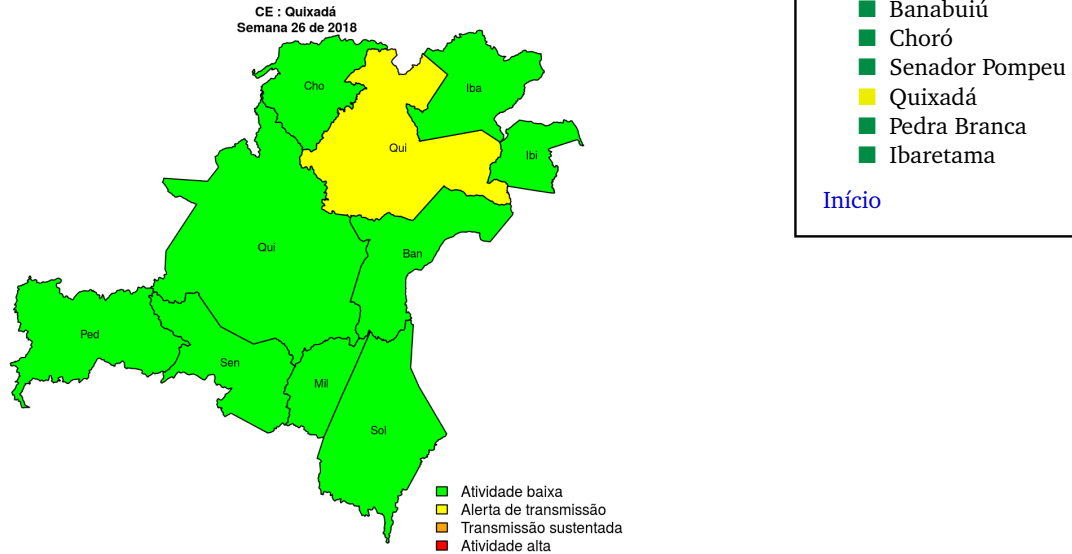


Figura 8. Casos notificados de dengue e Índice de menção em mídia social sobre dengue na Regional Quixadá

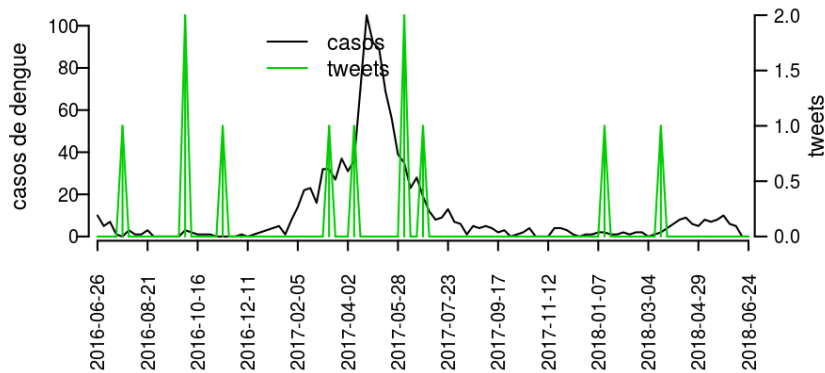


Tabela 8. Resumo das últimas seis semanas epidemiológicas na Regional Quixadá

SE	umid.max	tweet	casos notif	casos preditos
201821	94.3	0	49	49
201822	88.0	0	36	36
201823	93.4	0	35	35
201824	92.5	0	10	10
201825	92.5	0	2	2
201826	90.8	0	0	0

[hyperlink](#) para descrição das variáveis

Regional Russas

Desde o início do ano, 52 casos de dengue foram registrados na Regional de Saúde, sendo 0 na última semana.

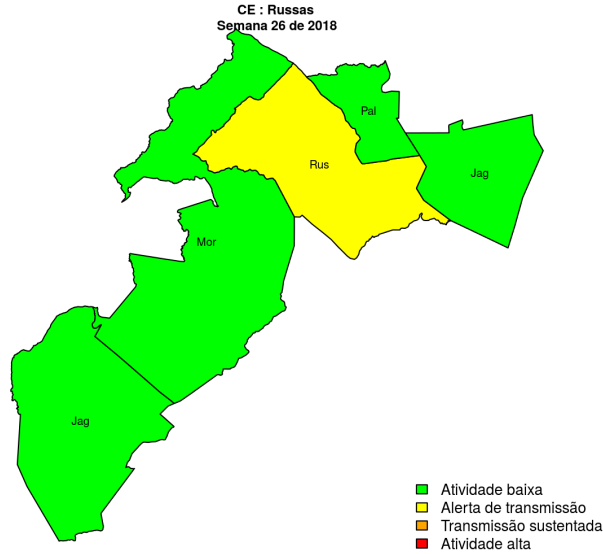


Figura 9. Casos notificados de dengue e Índice de menção em mídia social sobre dengue na Regional Russas

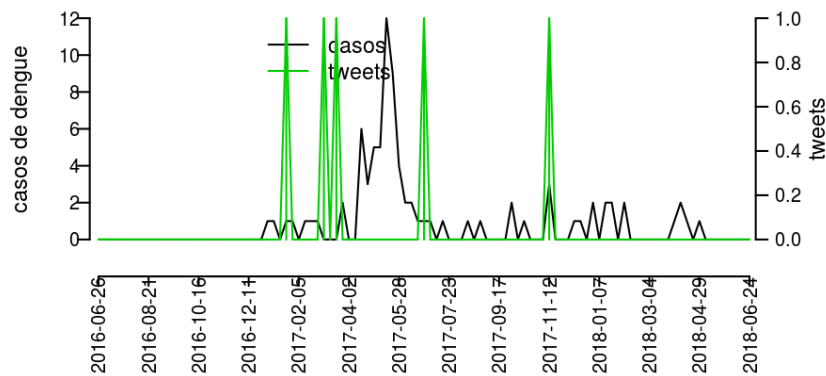


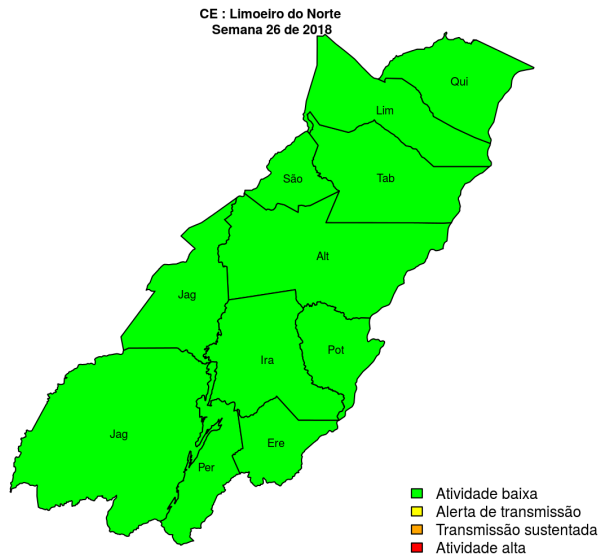
Tabela 9. Resumo das últimas seis semanas epidemiológicas na Regional Russas

SE	umid.max	tweet	casos notif	casos preditos
201821	95.2	0	7	7
201822	91.9	0	7	7
201823	95.2	0	7	7
201824	87.9	0	10	10
201825	89.6	0	5	5
201826	85.1	0	0	0

[hyperlinkvartabver descrição das variáveis](#)

Regional Limoeiro do Norte

Desde o início do ano, 120 casos de dengue foram registrados na Regional de Saúde, sendo 0 na última semana.



Municípios

- Jaguaribe
- São João do Jaguaribe
- Potiretama
- Pereiro
- Iracema
- Alto Santo
- Limoeiro do Norte
- Ererê
- Quixerê
- Jaguaribara
- Tabuleiro do Norte

[Início](#)

Figura 10. Casos notificados de dengue e Índice de menção em mídia social sobre dengue na Regional Limoeiro do Norte

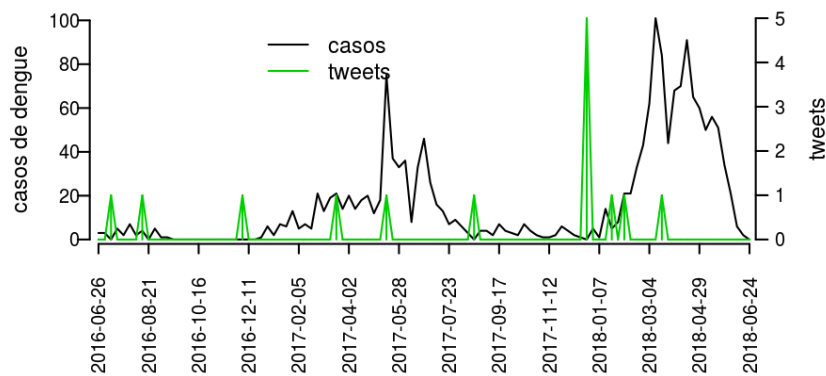


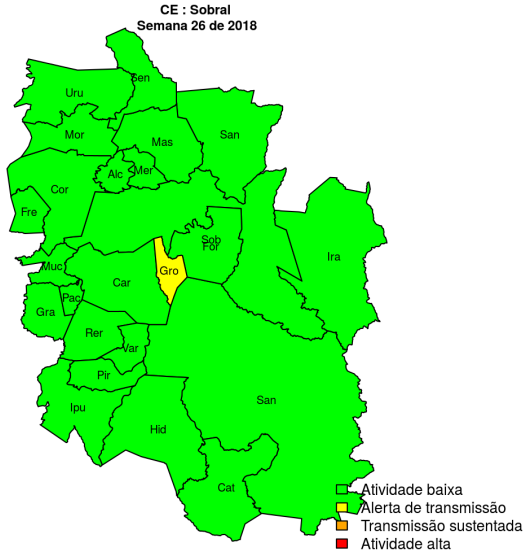
Tabela 10. Resumo das últimas seis semanas epidemiológicas na Regional Limoeiro do Norte

SE	umid.max	tweet	casos notif	casos preditos
201821	95.2	0	6	6
201822	91.9	0	5	5
201823	95.2	0	2	2
201824	87.9	0	3	3
201825	89.6	0	1	1
201826	85.1	0	0	0

[hyperlinkvartabver descrição das variáveis](#)

Regional Sobral

Desde o início do ano, 4079 casos de dengue foram registrados na Regional de Saúde, sendo 2 na última semana.



Municípios

- Forquilha
- Groaíras
- Moraújo
- Meruoca
- Frecheirinha
- Massapê
- Hidrolândia
- Alcântaras
- Uruoca
- Cariré
- Catunda
- Reriutaba
- Santa Quitéria
- Senador Sá
- Sobral
- Varjota
- Coreaú
- Ipu
- Pacujá
- Pires Ferreira
- Santana do Acaraú
- Mucambo
- Irauçuba
- Graça

Início

Figura 11. Casos notificados de dengue e Índice de menção em mídia social sobre dengue na Regional Sobral

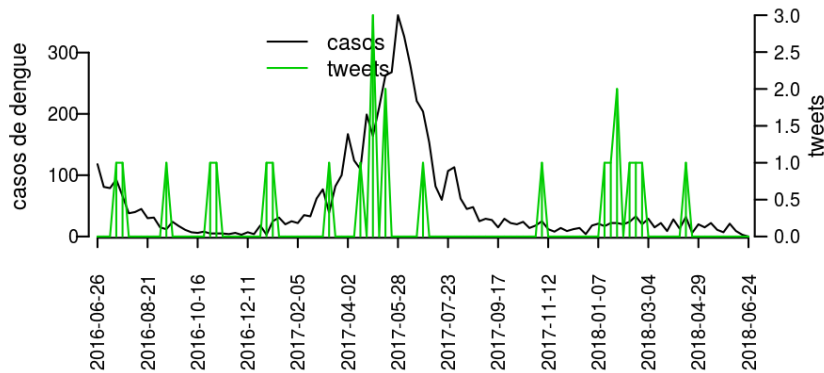


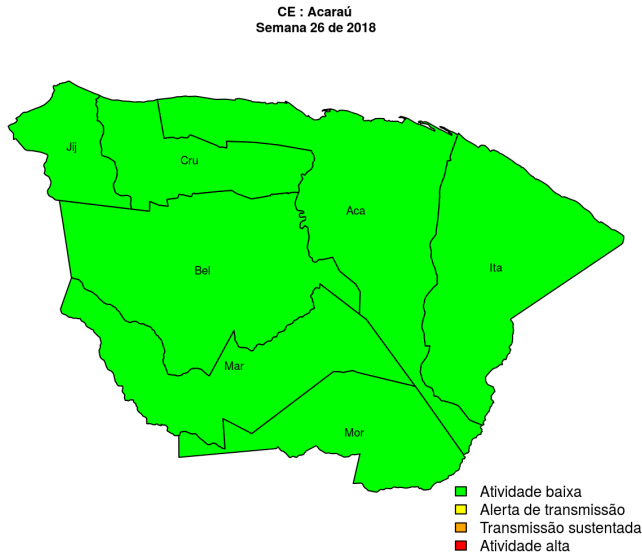
Tabela 11. Resumo das últimas seis semanas epidemiológicas na Regional Sobral

SE	umid.max	tweet	casos notif	casos preditos
201821	95.2	0	7	7
201822	91.9	0	4	4
201823	95.2	0	7	7
201824	87.9	0	5	5
201825	89.6	0	4	4
201826	85.1	0	0	0

[hyperlinkvartabver descrição das variáveis](#)

Regional Acaraú

Desde o início do ano, 95 casos de dengue foram registrados na Regional de Saúde, sendo 0 na última semana.



Municípios

- Morrinhos
- Marco
- Itarema
- Acaraú
- Cruz
- Bela Cruz
- Jijoca de Jericoacoara

Início

Figura 12. Casos notificados de dengue e Índice de menção em mídia social sobre dengue na Regional Acaraú

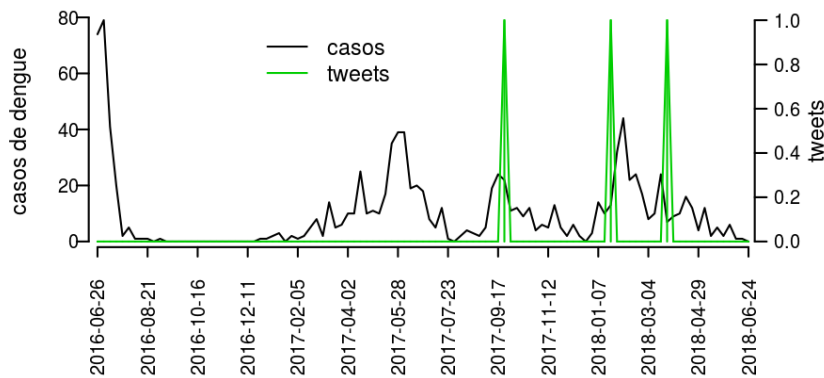


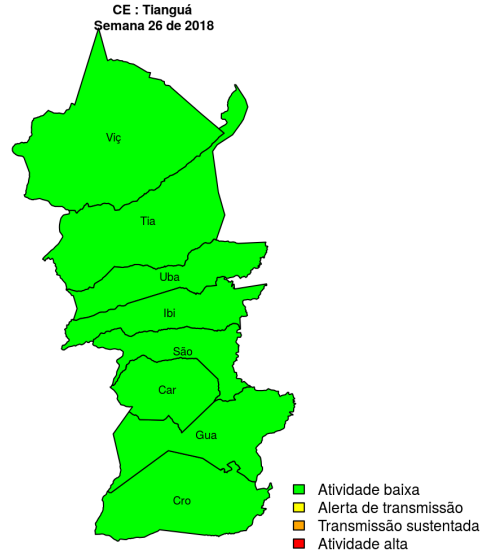
Tabela 12. Resumo das últimas seis semanas epidemiológicas na Regional Acaraú

SE	umid.max	tweet	casos notif	casos preditos
201821	95.2	0	3	3
201822	91.9	0	1	1
201823	95.2	0	0	0
201824	87.9	0	0	0
201825	89.6	0	1	1
201826	85.1	0	0	0

[hyperlinkvartabver descrição das variáveis](#)

Regional Tianguá

Desde o início do ano, 36 casos de dengue foram registrados na Regional de Saúde, sendo 0 na última semana.



Municípios

- Ibiapina
- Tianguá
- Viçosa do Ceará
- Croatá
- Guaraciaba do Norte
- Carnaubal
- São Benedito
- Ubajara

[Início](#)

Figura 13. Casos notificados de dengue e Índice de menção em mídia social sobre dengue na Regional Tianguá

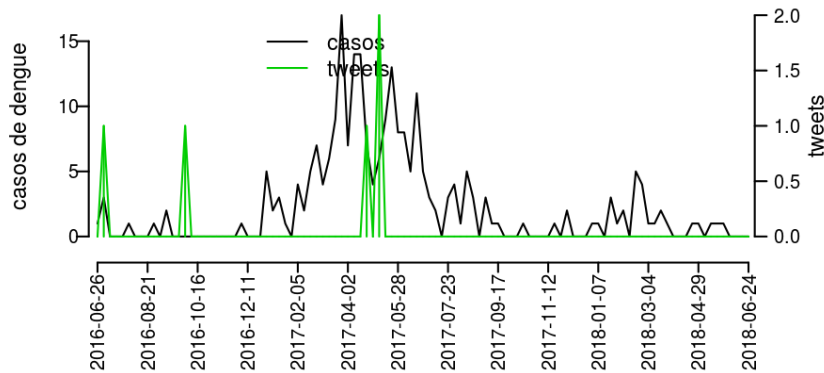


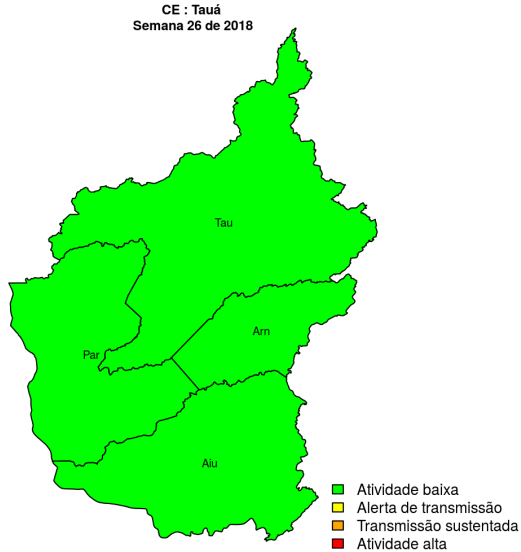
Tabela 13. Resumo das últimas seis semanas epidemiológicas na Regional Tianguá

SE	umid.max	tweet	casos notif	casos preditos
201821	95.2	0	0	0
201822	91.9	0	0	0
201823	95.2	0	0	0
201824	87.9	0	0	0
201825	89.6	0	1	1
201826	85.1	0	0	0

[hyperlink](#) [vartabver](#) [descrição](#) das variáveis

Regional Tauá

Desde o início do ano, 36 casos de dengue foram registrados na Regional de Saúde, sendo 0 na última semana.



Municípios

- Arneiroz
- Parambu
- Aiuaba
- Tauá

Início

Figura 14. Casos notificados de dengue e Índice de menção em mídia social sobre dengue na Regional Tauá

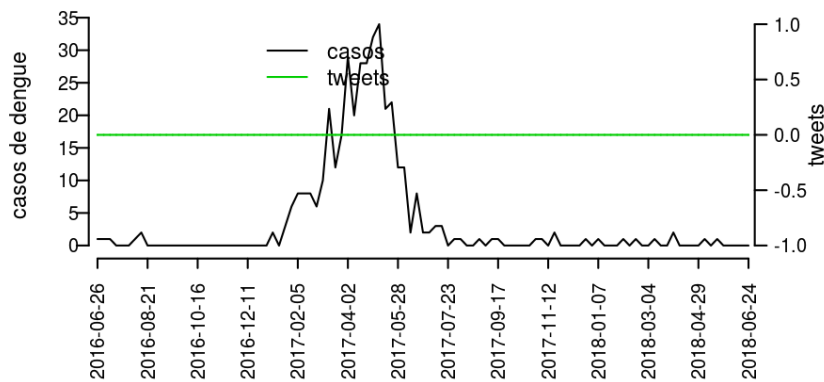


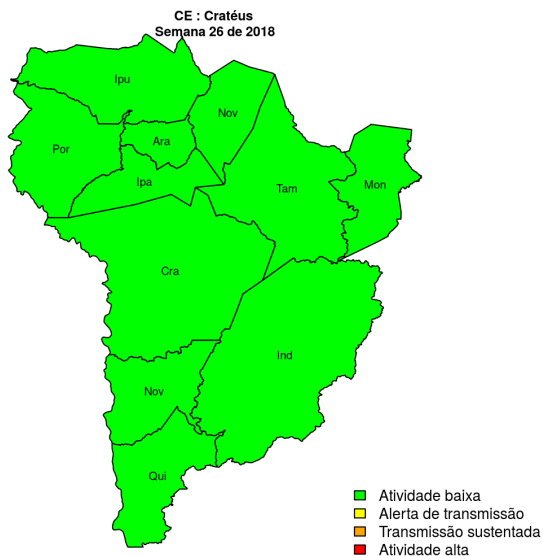
Tabela 14. Resumo das últimas seis semanas epidemiológicas na Regional Tauá

SE	umid.max	tweet	casos notif	casos preditos
201821	94.3	0	0	0
201822	88.0	0	0	0
201823	93.4	0	0	0
201824	92.5	0	1	1
201825	92.5	0	0	0
201826	90.8	0	0	0

[hyperlinkvartabver descrição das variáveis](#)

Regional Cratés

Desde o início do ano, 242 casos de dengue foram registrados na Regional de Saúde, sendo 0 na última semana.



Municípios

- Cratés
- Tamboril
- Ipueiras
- Nova Russas
- Monsenhor Tabosa
- Independência
- Ararendá
- Poranga
- Quiterianópolis
- Novo Oriente
- Ipaporanga

Início

Figura 15. Casos notificados de dengue e Índice de menção em mídia social sobre dengue na Regional Cratés

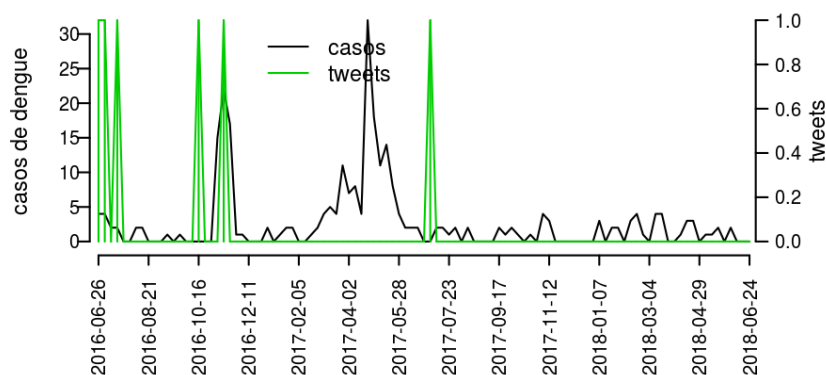


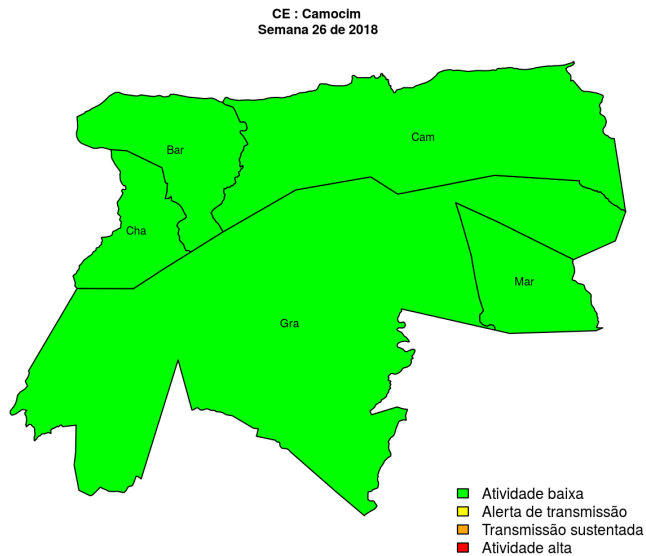
Tabela 15. Resumo das últimas seis semanas epidemiológicas na Regional Cratés

SE	umid.max	tweet	casos notif	casos preditos
201821	94.3	0	4	4
201822	88.0	0	1	1
201823	93.4	0	0	0
201824	92.5	0	0	0
201825	92.5	0	0	0
201826	90.8	0	0	0

[hyperlink](#) [vartabver](#) [descrição](#) das variáveis

Regional Camocim

Desde o início do ano, 96 casos de dengue foram registrados na Regional de Saúde, sendo 0 na última semana.



Municípios

- Martinópolis
- Granja
- Camocim
- Barroquinha
- Chaval

Início

Figura 16. Casos notificados de dengue e Índice de menção em mídia social sobre dengue na Regional Camocim

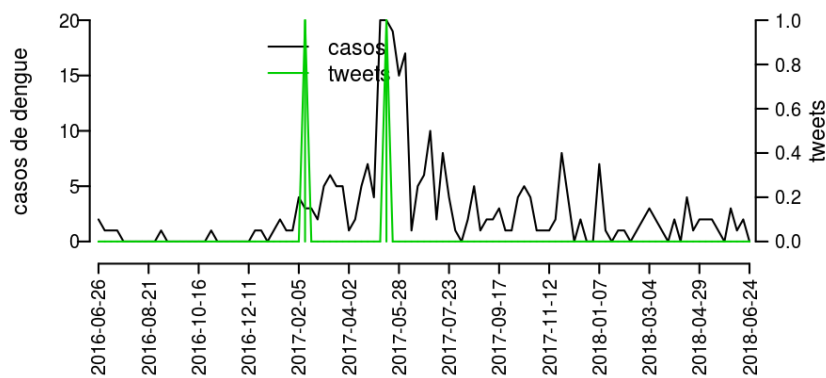


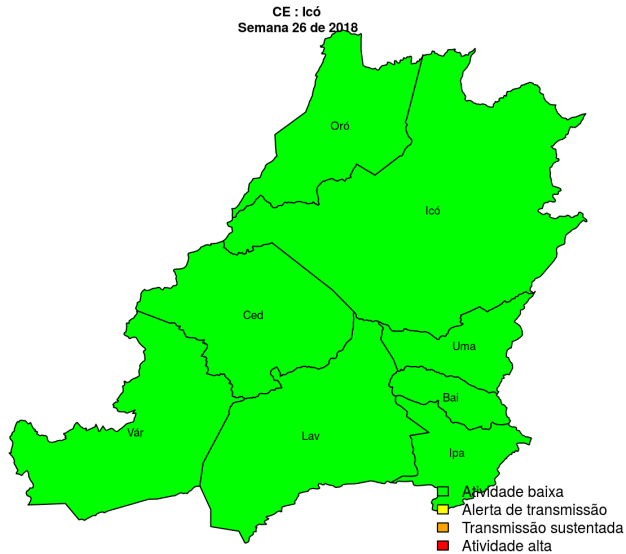
Tabela 16. Resumo das últimas seis semanas epidemiológicas na Regional Camocim

SE	umid.max	tweet	casos notif	casos preditos
201821	95.2	0	5	5
201822	91.9	0	1	1
201823	95.2	0	1	1
201824	87.9	0	1	1
201825	89.6	0	0	0
201826	85.1	0	0	0

[hyperlinkvartabver descrição das variáveis](#)

Regional Icó

Desde o início do ano, 330 casos de dengue foram registrados na Regional de Saúde, sendo 0 na última semana.



Municípios

- Ipaumirim
- Umari
- Várzea Alegre
- Lavras da Mangabeira
- Baixo
- Cedro
- Orós
- Icó

Início

Figura 17. Casos notificados de dengue e Índice de menção em mídia social sobre dengue na Regional Icó

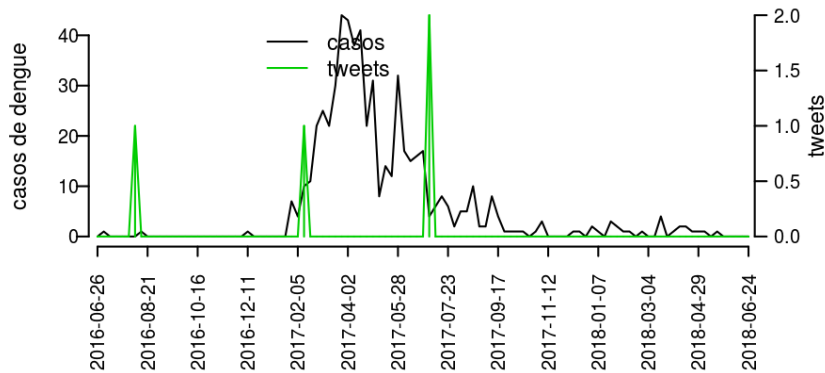


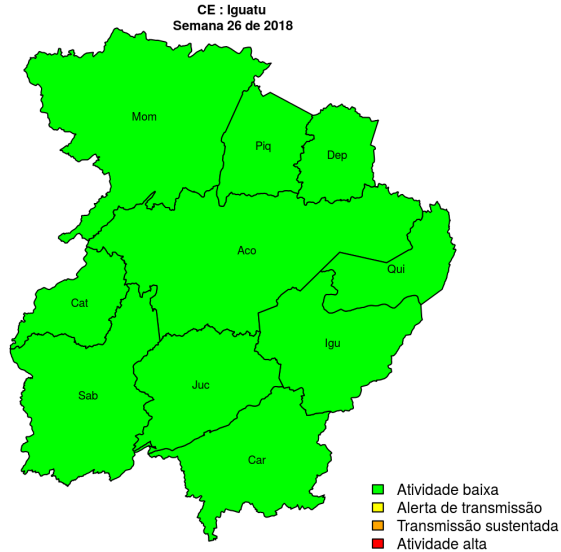
Tabela 17. Resumo das últimas seis semanas epidemiológicas na Regional Icó

SE	umid.max	tweet	casos notif	casos preditos
201821	76.7	0	5	5
201822	87.6	0	1	1
201823	81.1	0	2	2
201824	84.5	0	6	6
201825	87.7	0	1	1
201826	82.2	0	0	0

[hyperlinkvartabver descrição das variáveis](#)

Regional Iguatu

Desde o início do ano, 1197 casos de dengue foram registrados na Regional de Saúde, sendo 0 na última semana.



Municípios

- Piquet Carneiro
- Quixelô
- Mombaça
- Acopiara
- Catarina
- Saboeiro
- Iguatu
- Cariús
- Deputado Irapuan Pinheiro
- Jucás

Início

Figura 18. Casos notificados de dengue e Índice de menção em mídia social sobre dengue na Regional Iguatu

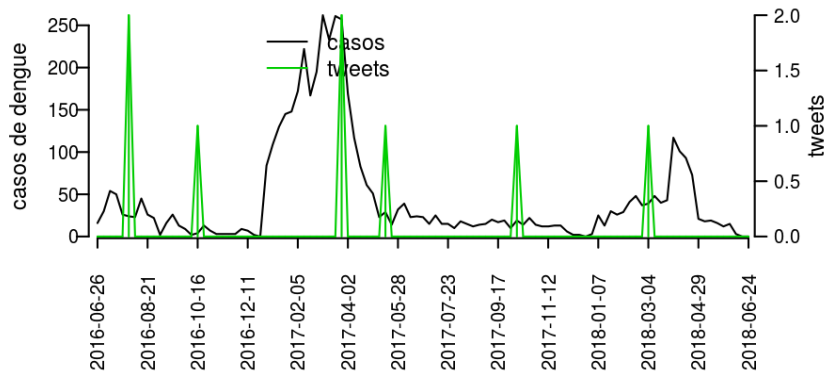


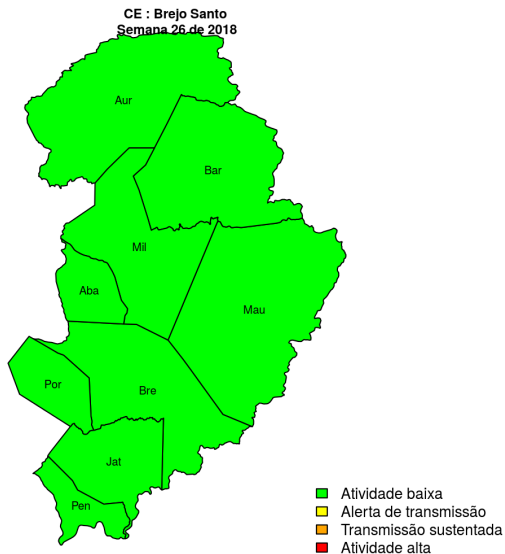
Tabela 18. Resumo das últimas seis semanas epidemiológicas na Regional Iguatu

SE	umid.max	tweet	casos notif	casos preditos
201821	76.7	0	1	1
201822	87.6	0	1	1
201823	81.1	0	1	1
201824	84.5	0	3	3
201825	87.7	0	1	1
201826	82.2	0	0	0

[hyperlink](#) para descrição das variáveis

Regional Brejo Santo

Desde o início do ano, 173 casos de dengue foram registrados na Regional de Saúde, sendo 0 na última semana.



Municípios

- Penaforte
- Jati
- Brejo Santo
- Mauriti
- Porteiras
- Abaiara
- Aurora
- Milagres
- Barro

[Início](#)

Figura 19. Casos notificados de dengue e Índice de menção em mídia social sobre dengue na Regional Brejo Santo

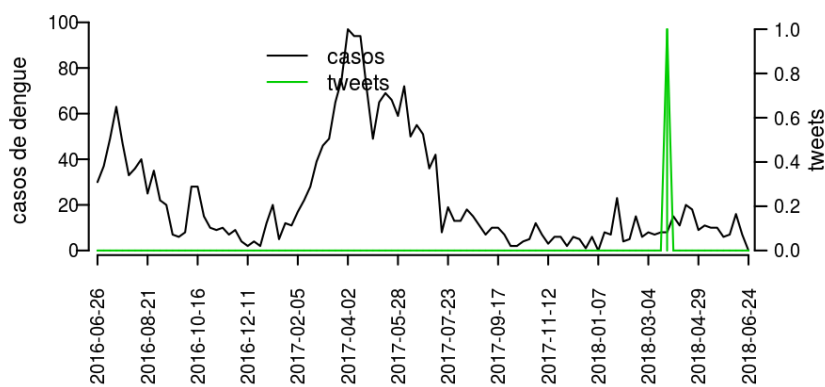


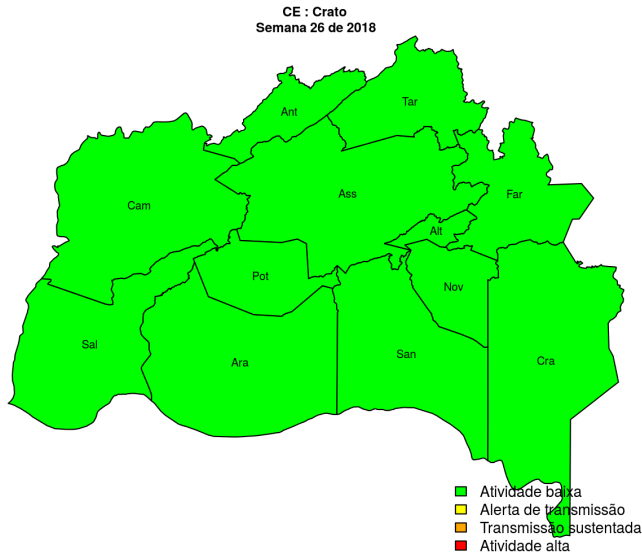
Tabela 19. Resumo das últimas seis semanas epidemiológicas na Regional Brejo Santo

SE	umid.max	tweet	casos notif	casos preditos
201821	76.7	0	5	5
201822	87.6	0	2	2
201823	81.1	0	1	1
201824	84.5	0	2	2
201825	87.7	0	0	0
201826	82.2	0	0	0

[hyperlinkvartabver descrição das variáveis](#)

Regional Crato

Desde o início do ano, 199 casos de dengue foram registrados na Regional de Saúde, sendo 0 na última semana.



Municípios

- Campos Sales
- Nova Olinda
- Assaré
- Crato
- Tarrafas
- Altaneira
- Araripe
- Salitre
- Santana do Cariri
- Farias Brito
- Potengi
- Antonina do Norte

Início

Figura 20. Casos notificados de dengue e Índice de menção em mídia social sobre dengue na Regional Crato

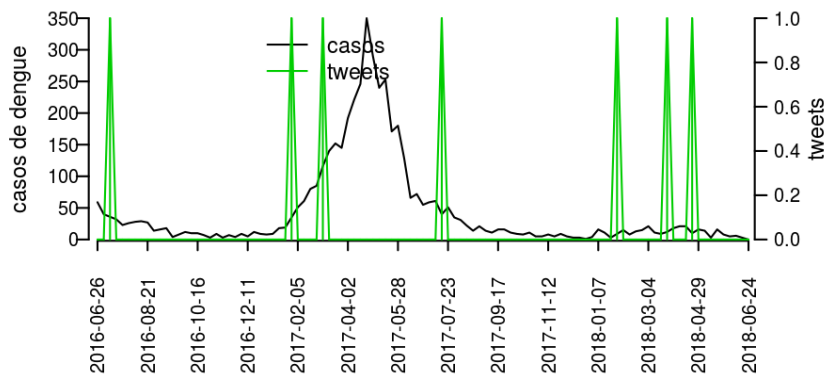


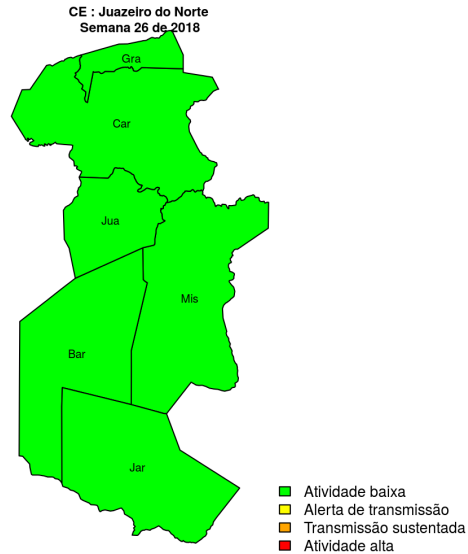
Tabela 20. Resumo das últimas seis semanas epidemiológicas na Regional Crato

SE	umid.max	tweet	casos notif	casos preditos
201821	94.3	0	5	5
201822	88.0	0	0	0
201823	93.4	0	0	0
201824	92.5	0	0	0
201825	92.5	0	0	0
201826	90.8	0	0	0

[hyperlinkvartabver descrição das variáveis](#)

Regional Juazeiro do Norte

Desde o início do ano, 36 casos de dengue foram registrados na Regional de Saúde, sendo 0 na última semana.



Municípios

- Granjeiro
- Juazeiro do Norte
- Missão Velha
- Jardim
- Caririáçu
- Barbalha

Início

Figura 21. Casos notificados de dengue e Índice de menção em mídia social sobre dengue na Regional Juazeiro do Norte

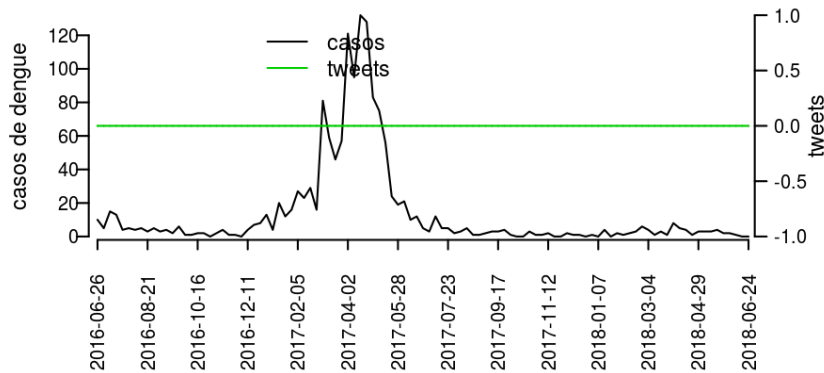


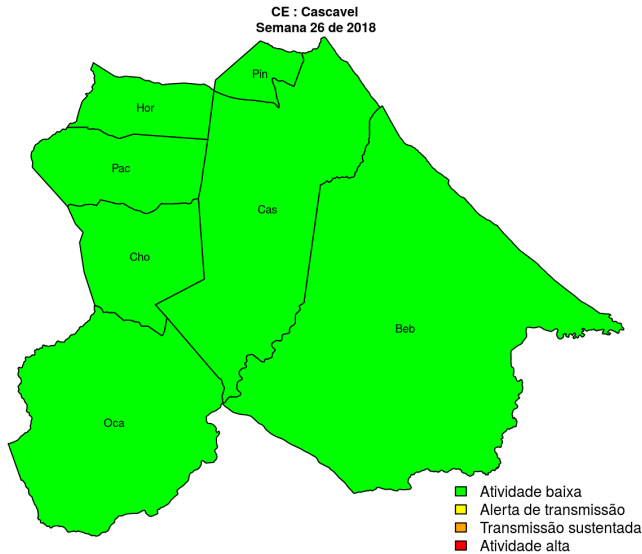
Tabela 21. Resumo das últimas seis semanas epidemiológicas na Regional Juazeiro do Norte

SE	umid.max	tweet	casos notif	casos preditos
201821	76.7	0	5	5
201822	87.6	0	1	1
201823	81.1	0	10	10
201824	84.5	0	3	3
201825	87.7	0	3	3
201826	82.2	0	0	0

[hyperlinkvartabver](#) descrição das variáveis

Regional Cascavel

Desde o início do ano, 26 casos de dengue foram registrados na Regional de Saúde, sendo 0 na última semana.



Municípios

- Chorozinho
- Cascavel
- Horizonte
- Ocara
- Pacajus
- Beberibe
- Pindoretama

Início

Figura 22. Casos notificados de dengue e Índice de menção em mídia social sobre dengue na Regional Cascavel

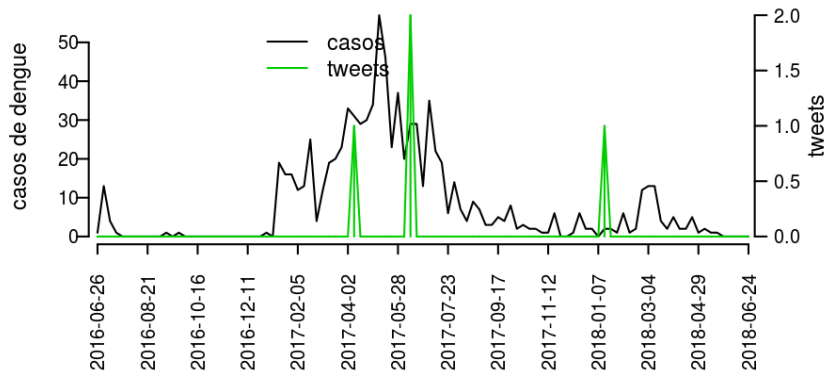


Tabela 22. Resumo das últimas seis semanas epidemiológicas na Regional Cascavel

SE	umid.max	tweet	casos notif	casos preditos
201821	95.2	0	2	2
201822	91.9	0	1	1
201823	95.2	0	2	2
201824	87.9	0	0	0
201825	89.6	0	1	1
201826	85.1	0	0	0

[hyperlinkvartabver](#) descrição das variáveis

Resumo da situação epidemiológica da dengue nos municípios de Ceará, na semana 26 de 2018

Município	Regional	Umidade	Tweets	Casos	Incidencia	Rt	Nível
Guaraciaba do Norte	Tianguá	85.1		0	0.0	0.0	verde
Guaramiranga	Baturité	85.1		0	0.0	0.0	verde
Hidrolândia	Sobral	85.1		0	0.0	0.0	verde
Brejo Santo	Brejo Santo	82.2		0	0.0	0.0	verde
Camocim	Camocim	85.1		0	0.0	0.0	verde
Campos Sales	Crato	90.8		0	0.0	0.0	verde
Canindé	Canindé	90.8		0	0.0	0.0	verde
Capistrano	Baturité	85.1		0	0.0	0.0	verde
Caridade	Canindé	90.8		0	0.0	0.0	verde
Cariré	Sobral	85.1		0	0.0	0.0	verde
Caririaçu	Juazeiro do Norte	82.2		0	0.0	0.0	verde
Cariús	Iguatu	82.2		0	0.0	0.0	verde
Carnaubal	Tianguá	85.1		0	0.0	0.0	verde
Cascavel	Cascavel	85.1		0	0.0	0.0	verde
Catarina	Iguatu	82.2		0	0.0	0.0	verde
Catunda	Sobral	85.1		0	0.0		verde
Caucaia	Caucaia	85.1		0	0.0	0.0	verde
Cedro	Icó	82.2		0	0.0	0.0	verde
Chaval	Camocim	85.1		0	0.0	0.0	verde
Choró	Quixadá	90.8		0	0.0	0.0	verde
Chorozinho	Cascavel	85.1		0	0.0	0.0	verde
Coreaú	Sobral	85.1		0	0.0	0.0	verde
Crateús	Cratús	90.8		0	0.0	0.0	verde
Crato	Crato	90.8		0	0.0	0.0	verde
Croatá	Tianguá	85.1		0	0.0		verde
Cruz	Acaraú	85.1		0	0.0	0.0	verde
Deputado Irapuan Pinheiro	Iguatu	82.2		0	0.0		verde
Ererê	Limoeiro do Norte	85.1		0	0.0	0.0	verde
Eusébio	Fortaleza	85.1		0	0.0	0.0	verde
Farias Brito	Crato	90.8		0	0.0	0.0	verde
Forquilha	Sobral	85.1		0	0.0	0.0	verde
Fortaleza	Fortaleza	85.1		2	0.2	0.0	amarelo
Fortim	Aracati	85.1		0	0.0	0.0	verde
Frecheirinha	Sobral	85.1		0	0.0	0.0	verde
General Sampaio	Caucaia	85.1		0	0.0	0.0	verde
Graça	Sobral	85.1		0	0.0		verde
Granja	Camocim	85.1		0	0.0	0.0	verde
Granjeiro	Juazeiro do Norte	82.2		0	0.0	0.0	verde
Groaíras	Sobral	85.1		0	0.0	0.0	amarelo
Guaiúba	Maracanaú	85.1		0	0.0	0.0	verde
Abaiara	Brejo Santo	82.2		0	0.0	0.0	verde
Acarape	Maracanaú	85.1		0	0.0	0.0	verde
Acaraú	Acaraú	85.1		0	0.0	0.0	verde
Acopiara	Iguatu	82.2		0	0.0	0.0	verde
Aiuaba	Tauá	90.8		0	0.0	0.0	verde
Alcântaras	Sobral	85.1		0	0.0	0.0	verde
Altaneira	Crato	90.8		0	0.0		verde
Alto Santo	Limoeiro do Norte	85.1		0	0.0	0.0	verde
Amontada	Itapipoca	85.1		0	0.0		verde
Antonina do Norte	Crato	90.8		0	0.0	0.0	verde
Apuiarés	Caucaia	85.1		0	0.0	0.0	verde
Aquiraz	Fortaleza	85.1		0	0.0	0.0	verde

Continua na próxima página

Município	Regional	Umidade	Tweets	Casos	Incidência	Rt	Nível
Aracati	Aracati	85.1		0	0.0	0.0	verde
Aracoiaba	Baturité	85.1		0	0.0	0.0	verde
Ararendá	Cratús	90.8		0	0.0	0.0	verde
Araripe	Crato	90.8		0	0.0		verde
Aratuba	Baturité	85.1		0	0.0	0.0	verde
Arneiroz	Tauá	90.8		0	0.0	0.0	verde
Assaré	Crato	90.8		0	0.0		verde
Aurora	Brejo Santo	82.2		0	0.0		verde
Baixio	Icó	82.2		0	0.0	0.0	verde
Banabuiú	Quixadá	90.8		0	0.0	0.0	verde
Barbalha	Juazeiro do Norte	82.2		0	0.0	0.0	verde
Barreira	Maracanaú	85.1		0	0.0	0.0	verde
Barro	Brejo Santo	82.2		0	0.0	0.0	verde
Barroquinha	Camocim	85.1		0	0.0	0.0	verde
Baturité	Baturité	85.1		0	0.0	0.0	verde
Beberibe	Cascavel	85.1		0	0.0	0.0	verde
Bela Cruz	Acaraú	85.1		0	0.0	0.0	verde
Boa Viagem	Canindé	90.8		0	0.0	0.0	verde
Horizonte	Cascavel	85.1		0	0.0	0.0	verde
Ibaretama	Quixadá	90.8		0	0.0	0.0	verde
Ibiapina	Tianguá	85.1		0	0.0	0.0	verde
Ibicuitinga	Quixadá	90.8		0	0.0	0.0	verde
Icapuí	Aracati	85.1		0	0.0	0.0	verde
Icó	Icó	82.2		0	0.0	0.0	verde
Iguatu	Iguatu	82.2		0	0.0	0.0	verde
Independência	Cratús	90.8		0	0.0	0.0	verde
Ipaporanga	Cratús	90.8		0	0.0	0.0	verde
Ipaumirim	Icó	82.2		0	0.0		verde
Ipu	Sobral	85.1		0	0.0	0.0	verde
Ipueiras	Cratús	90.8		0	0.0	0.0	verde
Iracema	Limoeiro do Norte	85.1		0	0.0	0.0	verde
Irauçuba	Sobral	85.1		0	0.0	0.0	verde
Itaiçaba	Aracati	85.1		0	0.0	0.0	verde
Itaitinga	Fortaleza	85.1		0	0.0	0.0	verde
Itapagé	Caucaia	85.1		0	0.0	0.0	verde
Itapipoca	Itapipoca	85.1		0	0.0	0.0	verde
Itapiúna	Baturité	85.1		0	0.0	0.0	verde
Itarema	Acaraú	85.1		0	0.0	0.0	verde
Itatira	Canindé	90.8		0	0.0	0.0	verde
Jaguaretama	Russas	85.1		0	0.0	0.0	verde
Jaguaribara	Limoeiro do Norte	85.1		0	0.0	0.0	verde
Jaguaribe	Limoeiro do Norte	85.1		0	0.0	0.0	verde
Jaguaruana	Russas	85.1		0	0.0	0.0	verde
Jardim	Juazeiro do Norte	82.2		0	0.0	0.0	verde
Jati	Brejo Santo	82.2		0	0.0		verde
Jijoca de Jericoacoara	Acaraú	85.1		0	0.0	0.0	verde
Juazeiro do Norte	Juazeiro do Norte	82.2		0	0.0	0.0	verde
Jucás	Iguatu	82.2		0	0.0	0.0	verde
Lavras da Mangabeira	Icó	82.2		0	0.0	0.0	verde
Limoeiro do Norte	Limoeiro do Norte	85.1		0	0.0	0.0	verde
Madalena	Canindé	90.8		0	0.0	0.0	verde
Maracanaú	Maracanaú	85.1		0	0.0	0.0	verde
Maranguape	Maracanaú	85.1		0	0.0	0.0	amarelo
Marco	Acaraú	85.1		0	0.0	0.0	verde
Martinópolis	Camocim	85.1		0	0.0	0.0	verde

Continua na próxima página

Município	Regional	Umidade	Tweets	Casos	Incidencia	Rt	Nível
Massapê	Sobral	85.1		0	0.0	0.0	verde
Mauriti	Brejo Santo	82.2		0	0.0	0.0	verde
Meruoca	Sobral	85.1		0	0.0	0.0	verde
Milagres	Brejo Santo	82.2		0	0.0	0.0	verde
Milhã	Quixadá	90.8		0	0.0	0.0	verde
Miraíma	Itapipoca	85.1		0	0.0	0.0	verde
Missão Velha	Juazeiro do Norte	82.2		0	0.0	0.0	verde
Mombaça	Iguatu	82.2		0	0.0	0.0	verde
Monsenhor Tabosa	Cratús	90.8		0	0.0	0.0	verde
Morada Nova	Russas	85.1		0	0.0	0.0	verde
Moraújo	Sobral	85.1		0	0.0		verde
Morrinhos	Acaraú	85.1		0	0.0		verde
Mucambo	Sobral	85.1		0	0.0	0.0	verde
Mulungu	Baturité	85.1		0	0.0	0.0	verde
Nova Olinda	Crato	90.8		0	0.0		verde
Nova Russas	Cratús	90.8		0	0.0		verde
Novo Oriente	Cratús	90.8		0	0.0	0.0	verde
Ocara	Cascavel	85.1		0	0.0	0.0	verde
Orós	Icó	82.2		0	0.0	0.0	verde
Pacajus	Cascavel	85.1		0	0.0	0.0	verde
Pacatuba	Maracanaú	85.1		0	0.0	0.0	verde
Pacoti	Baturité	85.1		0	0.0	0.0	verde
Pacujá	Sobral	85.1		0	0.0		verde
Palhano	Russas	85.1		0	0.0	0.0	verde
Palmácia	Maracanaú	85.1		0	0.0	0.0	verde
Paracuru	Caucaia	85.1		0	0.0	0.0	verde
Paraipaba	Caucaia	85.1		0	0.0	0.0	verde
Parambu	Tauá	90.8		0	0.0	0.0	verde
Paramoti	Canindé	90.8		0	0.0	0.0	verde
Pedra Branca	Quixadá	90.8		0	0.0	0.0	verde
Penaforte	Brejo Santo	82.2		0	0.0		verde
Pentecoste	Caucaia	85.1		0	0.0	0.0	verde
Pereiro	Limoeiro do Norte	85.1		0	0.0	0.0	verde
Pindoretama	Cascavel	85.1		0	0.0	0.0	verde
Piquet Carneiro	Iguatu	82.2		0	0.0	0.0	verde
Pires Ferreira	Sobral	85.1		0	0.0	0.0	verde
Poranga	Cratús	90.8		0	0.0	0.0	verde
Porteiras	Brejo Santo	82.2		0	0.0	0.0	verde
Potengi	Crato	90.8		0	0.0		verde
Potiretama	Limoeiro do Norte	85.1		0	0.0		verde
Quiterianópolis	Cratús	90.8		0	0.0		verde
Quixadá	Quixadá	90.8		0	0.0	0.0	amarelo
Quixelô	Iguatu	82.2		0	0.0	0.0	verde
Quixeramobim	Quixadá	90.8		0	0.0	0.0	verde
Quixeré	Limoeiro do Norte	85.1		0	0.0	0.0	verde
Redenção	Maracanaú	85.1		0	0.0	0.0	verde
Reriutaba	Sobral	85.1		0	0.0	0.0	verde
Russas	Russas	85.1		0	0.0	0.0	amarelo
Saboeiro	Iguatu	82.2		0	0.0		verde
Salitre	Crato	90.8		0	0.0	0.0	verde
Santana do Acaraú	Sobral	85.1		0	0.0	0.0	verde
Santana do Cariri	Crato	90.8		0	0.0	0.0	verde
Santa Quitéria	Sobral	85.1		0	0.0	0.0	verde
São Benedito	Tianguá	85.1		0	0.0	0.0	verde
São Gonçalo do Amarante	Caucaia	85.1		0	0.0	0.0	verde

Continua na próxima página

Município	Regional	Umidade	Tweets	Casos	Incidencia	Rt	Nível
São João do Jaguaribe	Limoeiro do Norte	85.1		0	0.0	0.0	verde
São Luís do Curu	Caucaia	85.1		0	0.0	0.0	verde
Senador Pompeu	Quixadá	90.8		0	0.0	0.0	verde
Senador Sá	Sobral	85.1		0	0.0	0.0	verde
Sobral	Sobral	85.1		0	0.0	0.0	verde
Solonópole	Quixadá	90.8		0	0.0	0.0	verde
Tabuleiro do Norte	Limoeiro do Norte	85.1		0	0.0	0.0	verde
Tamboril	Cratús	90.8		0	0.0	0.0	verde
Tarrafas	Crato	90.8		0	0.0	0.0	verde
Tauá	Tauá	90.8		0	0.0	0.0	verde
Tejuçuoca	Caucaia	85.1		0	0.0	0.0	verde
Tianguá	Tianguá	85.1		0	0.0	0.0	verde
Trairi	Itapipoca	85.1		0	0.0	0.0	verde
Tururu	Itapipoca	85.1		0	0.0	0.0	verde
Ubajara	Tianguá	85.1		0	0.0	0.0	verde
Umari	Icó	82.2		0	0.0	0.0	verde
Umirim	Itapipoca	85.1		0	0.0	0.0	verde
Uruburetama	Itapipoca	85.1		0	0.0	0.0	verde
Uruoca	Sobral	85.1		0	0.0	0.0	verde
Varjota	Sobral	85.1		0	0.0	0.0	verde
Várzea Alegre	Icó	82.2		0	0.0	0.0	verde
Viçosa do Ceará	Tianguá	85.1		0	0.0	0.0	verde

[Início](#)

Lista das variáveis apresentadas nas tabelas:

SE = semana epidemiológica

Temperatura = média das temperaturas mínimas da semana

Tweet = número de tweets indicativos de casos de dengue na cidade

Casos notif = casos notificados de dengue

Casos preditos = número de casos estimados após correção pelo atraso de notificação

ICmin = número mínimo de casos estimados (IC 95%)

ICmax = número máximo de casos estimados (IC 95%)

Rt = número reprodutivo efetivo (> 1 indica aumento de casos transmissão)

p(Rt1) = probabilidade do número reprodutivo ser maior que 1 (> 0.95 indica aumento significativo de casos)

Incidência = incidência por 100.000 habitantes

Nível = cor do alerta (verde, amarelo, laranja, vermelho)

Notas

- Os dados do SINAN mais recentes ainda não foram totalmente digitados. Estimamos o número esperado de casos notificados considerando o tempo até os casos serem digitados.
- Os dados de tweets são gerados pelo Observatório de Dengue (UFMG). Os tweets são processados para exclusão de informes e outros temas relacionados a dengue.
- Algumas vezes, os casos da última semana ainda não estão disponíveis, nesse caso, usa-se uma estimativa com base na tendência de variação da série.

Créditos

Este é um projeto desenvolvido com apoio da SVS/MS em parceria com:

- Programa de Computação Científica, Fundação Oswaldo Cruz, Rio de Janeiro.
- Escola de Matemática Aplicada, Fundação Getúlio Vargas.
- Secretarias Estaduais, Municipais e Regionais de Saúde.
- Observatório de Dengue da UFMG

[Início](#)

Para mais detalhes sobre o sistema de alerta InfoDengue, consultar: <http://info.dengue.mat.br>

Para acessar os boletins gerados pelo sistema de alerta InfoDengue, consultar: <http://info.dengue.mat.br/relatorios/>

Contato: alerta_dengue@fiocruz.br