

Boletim Semanal

Semana 37 de 2018

- [O Estado](#)

Regionais de Saúde:

- Fortaleza
- Caucaia
- Maracanaú
- Baturité
- Canindé
- Itapipoca
- Aracati
- Quixadá
- Russas
- Limoeiro do Norte
- Sobral
- Acaraú
- Tianguá
- Tauá
- Cratús
- Camocim
- Icó
- Iguatu
- Brejo Santo
- Crato
- Juazeiro do Norte
- Cascavel

Municípios:

- [Tabela de Municípios](#)

[Variáveis nas Tabelas](#)

[Notas](#)

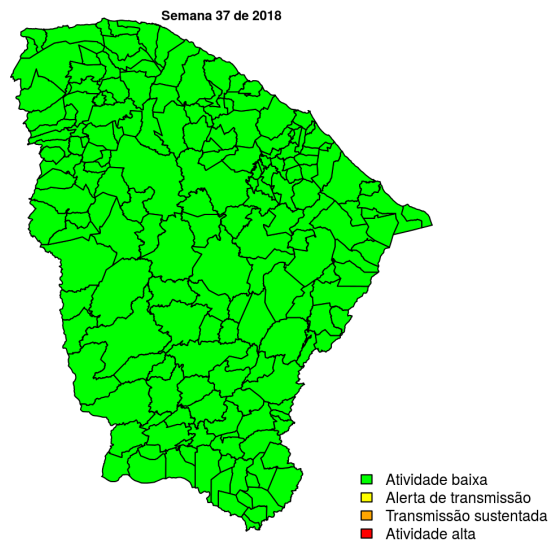
[Creditos](#)

Contato

alerta_dengue@fiocruz.br

Situação da Dengue no Estado do Ceará

Desde o início do ano, 9914 casos foram registrados no estado, sendo 0 na última semana. A figura abaixo mostra as condições de transmissão em cada município na semana epidemiológica 37-2018.



Dos 184 municípios, 184 encontram-se em nível verde, 0 em nível amarelo, 0 em nível laranja e 0 em nível vermelho referentes a semana epidemiológica 37-2018. Para informações mais atualizadas e ter acesso ao mapa interativo do estado e de outras localidades, consultar em [Info Dengue](#).

Na semana passada: 0 municípios em nível amarelo, 0 em laranja e 0 em vermelho.

O código de Cores

As cores indicam os seguintes níveis de atenção:

Verde: condições climáticas desfavoráveis, seja por baixa temperatura ou baixa umidade, e baixa incidência de casos.

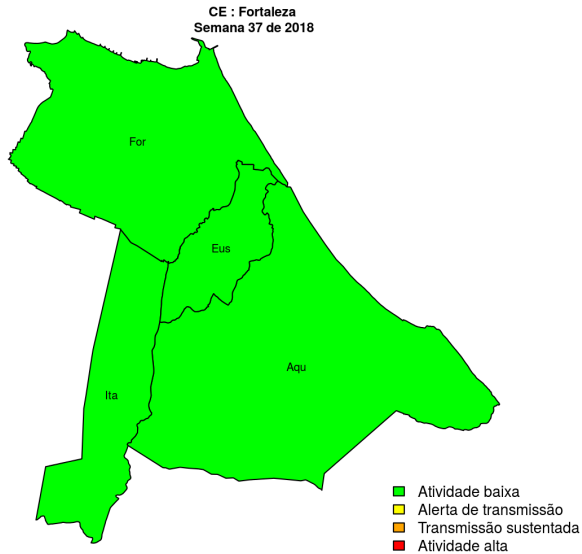
Amarelo: condições climáticas propícias para aumento da população do vetor e transmissão de arboviroses.

Laranja: transmissão aumentada e sustentada da dengue

Vermelho: incidência alta, acima dos 90% históricos.

Regional Fortaleza

Desde o início do ano, 74 casos de dengue foram registrados na Regional de Saúde, sendo 0 na última semana.



Municípios

- Fortaleza
- Itaitinga
- Aquiraz
- Eusébio

Início

Figura 1. Casos notificados de dengue e Índice de menção em mídia social sobre dengue na Regional Fortaleza

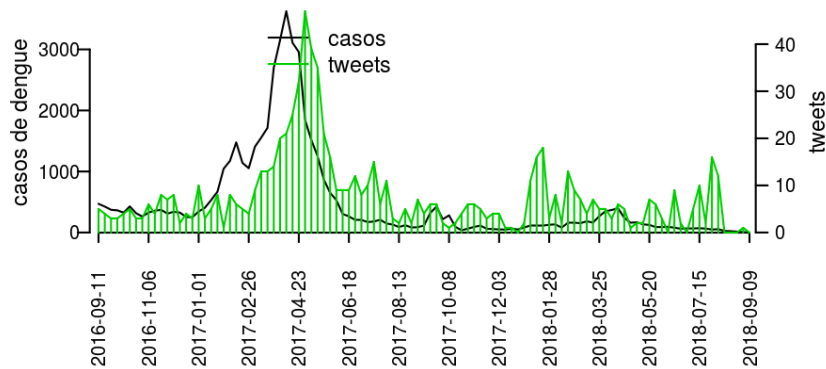


Tabela 1. Resumo das últimas seis semanas epidemiológicas na Regional Fortaleza

SE	umid.max	tweet	casos notif	casos preditos
201832	88.1	12	54	78
201833	83.7	0	29	42
201834	80.8	0	25	40
201835	82.1	0	16	29
201836	83.6	1	8	17
201837	79.4	0	0	0

[hyperlinkvartabver descrição das variáveis](#)

Regional Caucaia

Desde o início do ano, 53 casos de dengue foram registrados na Regional de Saúde, sendo 0 na última semana.

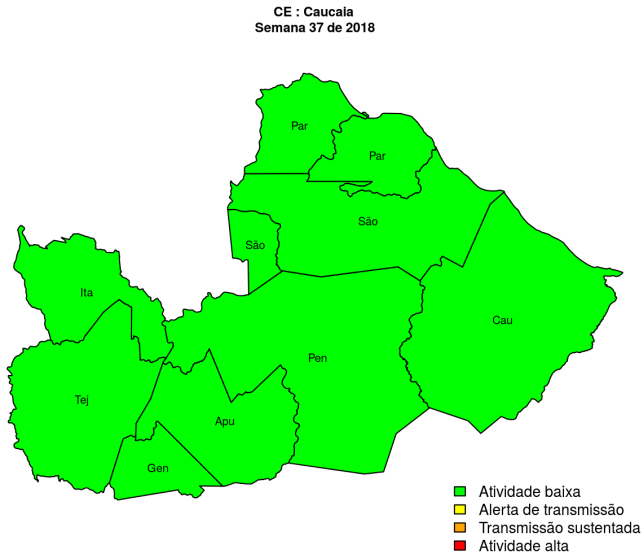


Figura 2. Casos notificados de dengue e Índice de menção em mídia social sobre dengue na Regional Caucaia

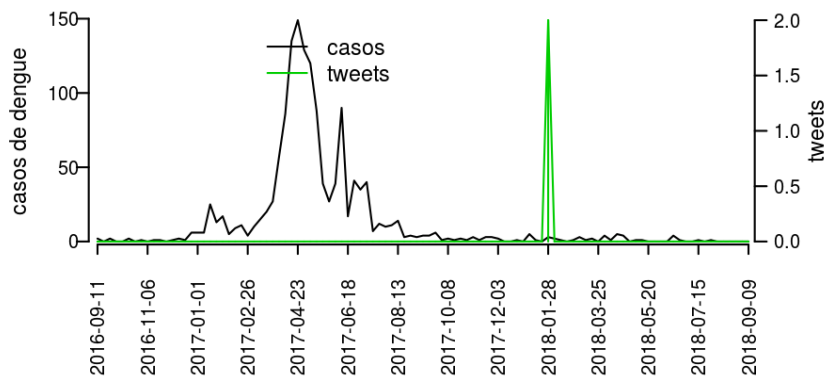


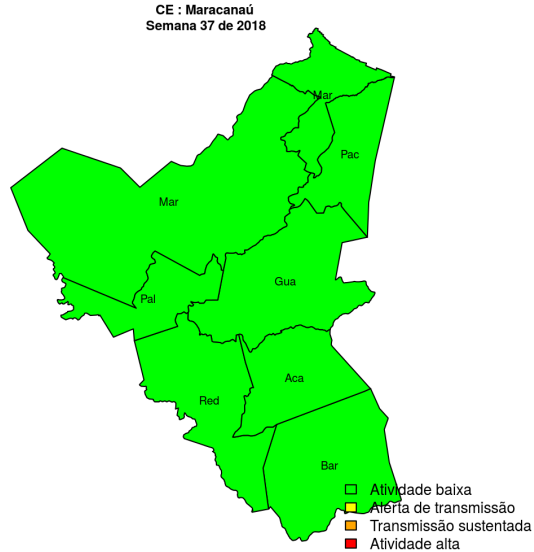
Tabela 2. Resumo das últimas seis semanas epidemiológicas na Regional Caucaia

SE	umid.max	tweet	casos notif	casos preditos
201832	88.1	0	2	2
201833	83.7	0	8	8
201834	80.8	0	5	5
201835	82.1	0	1	1
201836	83.6	0	0	0
201837	79.4	0	0	0

[hyperlinkvartabver descrição das variáveis](#)

Regional Maracanaú

Desde o início do ano, 219 casos de dengue foram registrados na Regional de Saúde, sendo 0 na última semana.



Municípios

- Maranguape
- Guaiúba
- Palmácia
- Barreira
- Maracanaú
- Redenção
- Pacatuba
- Acarape

Início

Figura 3. Casos notificados de dengue e Índice de menção em mídia social sobre dengue na Regional Maracanaú

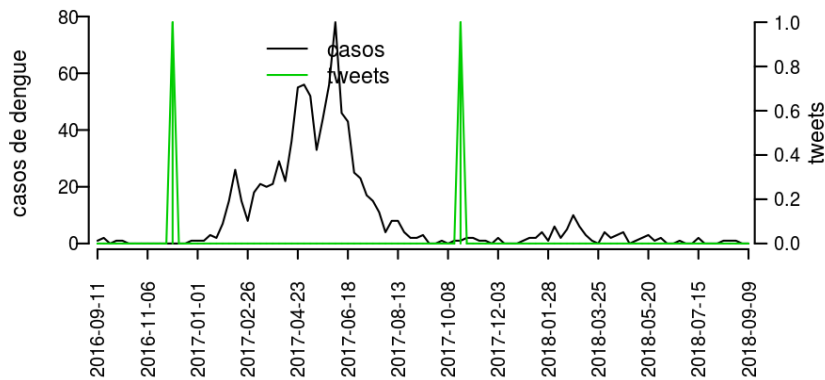


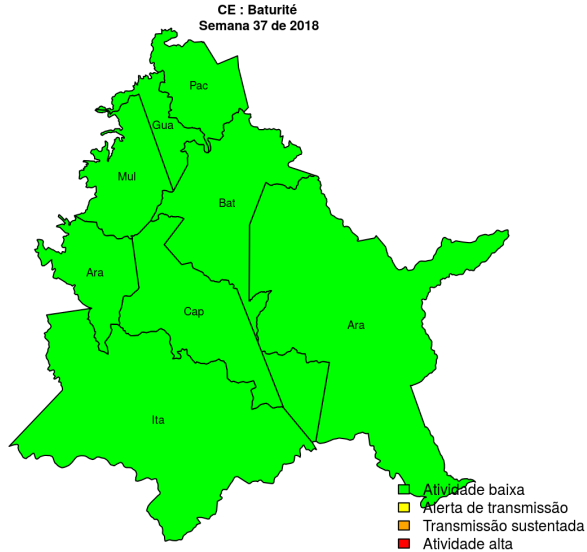
Tabela 3. Resumo das últimas seis semanas epidemiológicas na Regional Maracanaú

SE	umid.max	tweet	casos notif	casos preditos
201832	88.1	0	5	5
201833	83.7	0	5	5
201834	80.8	0	3	3
201835	82.1	0	4	4
201836	83.6	0	0	0
201837	79.4	0	0	0

[hyperlinkvartabver descrição das variáveis](#)

Regional Baturité

Desde o início do ano, 156 casos de dengue foram registrados na Regional de Saúde, sendo 0 na última semana.



Municípios

- Capistrano
- Guaramiranga
- Baturité
- Aracoiaba
- Aratuba
- Mulungu
- Pacoti
- Itapiúna

Início

Figura 4. Casos notificados de dengue e Índice de menção em mídia social sobre dengue na Regional Baturité

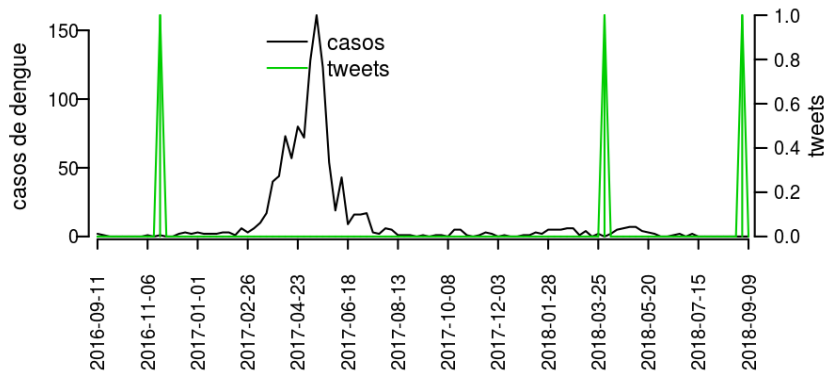


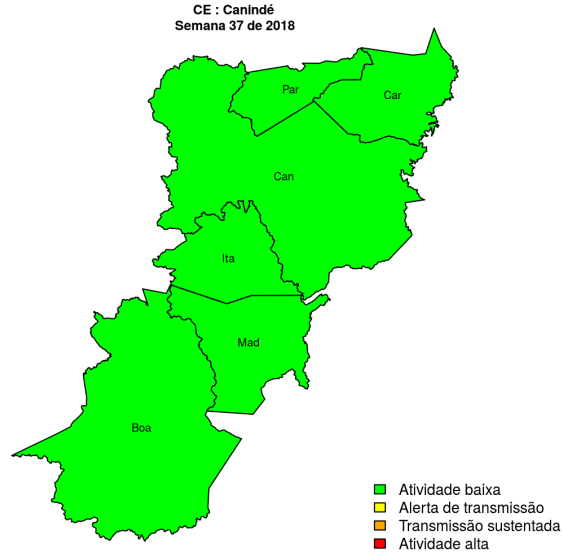
Tabela 4. Resumo das últimas seis semanas epidemiológicas na Regional Baturité

SE	umid.max	tweet	casos notif	casos preditos
201832	88.1	0	7	7
201833	83.7	0	3	3
201834	80.8	0	3	3
201835	82.1	0	0	0
201836	83.6	0	1	1
201837	79.4	0	0	0

[hyperlink](#) [vartabver](#) [descrição](#) das variáveis

Regional Canindé

Desde o início do ano, 64 casos de dengue foram registrados na Regional de Saúde, sendo 0 na última semana.



Municípios

- Canindé
- Itatira
- Boa Viagem
- Madalena
- Caridade
- Paramoti

Início

Figura 5. Casos notificados de dengue e Índice de menção em mídia social sobre dengue na Regional Canindé

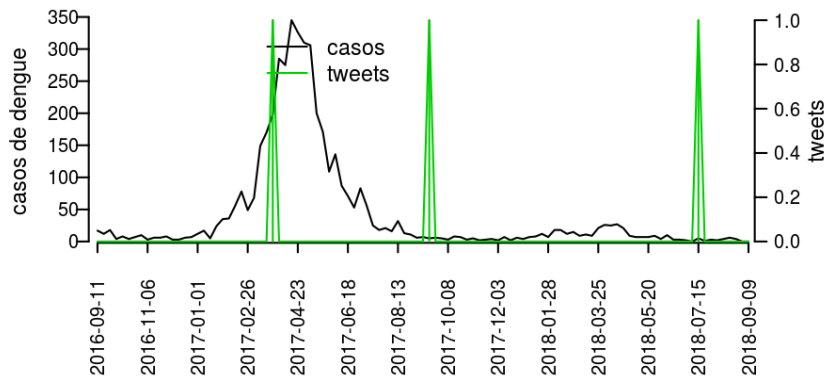


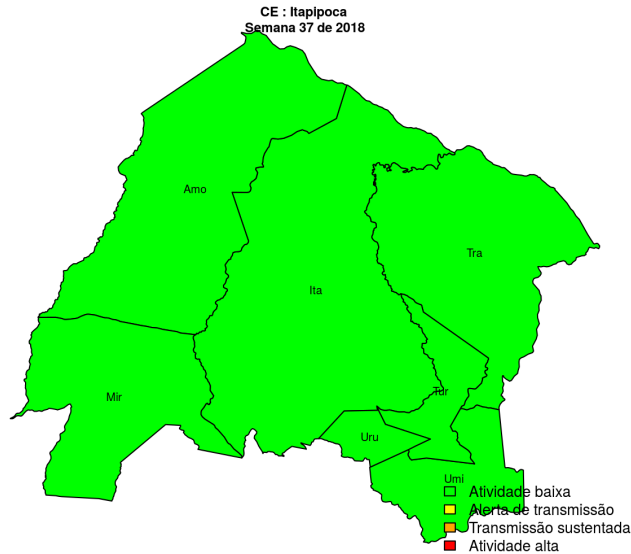
Tabela 5. Resumo das últimas seis semanas epidemiológicas na Regional Canindé

SE	umid.max	tweet	casos notif	casos preditos
201832	90.3	0	0	0
201833	89.4	0	0	0
201834	87.0	0	0	0
201835	87.8	0	0	0
201836	91.2	0	0	0
201837	82.9	0	0	0

[hyperlinkvartabver](#) descrição das variáveis

Regional Itapipoca

Desde o início do ano, 22 casos de dengue foram registrados na Regional de Saúde, sendo 0 na última semana.



Municípios

- Trairi
- Umirim
- Uruburetama
- Amontada
- Miraíma
- Tururu
- Itapipoca

Início

Figura 6. Casos notificados de dengue e Índice de menção em mídia social sobre dengue na Regional Itapipoca

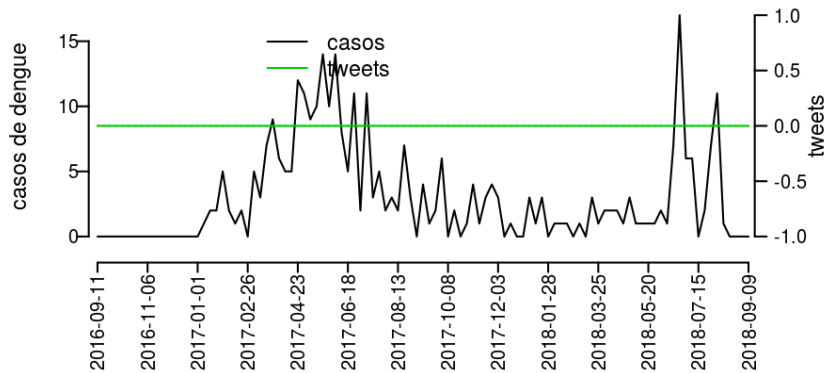


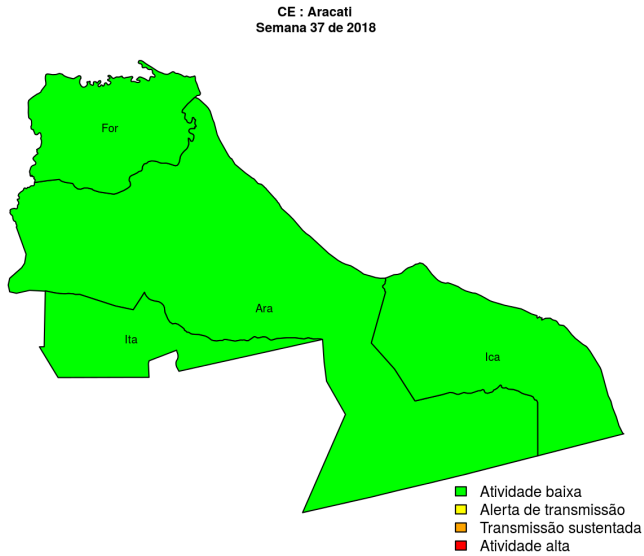
Tabela 6. Resumo das últimas seis semanas epidemiológicas na Regional Itapipoca

SE	umid.max	tweet	casos notif	casos preditos
201832	88.1	0	0	0
201833	83.7	0	0	0
201834	80.8	0	0	0
201835	82.1	0	0	0
201836	83.6	0	0	0
201837	79.4	0	0	0

[hyperlinkvartabver descrição das variáveis](#)

Regional Aracati

Desde o início do ano, 120 casos de dengue foram registrados na Regional de Saúde, sendo 0 na última semana.



Municípios

- Icapuí
- Fortim
- Itaipava
- Aracati

Início

Figura 7. Casos notificados de dengue e Índice de menção em mídia social sobre dengue na Regional Aracati

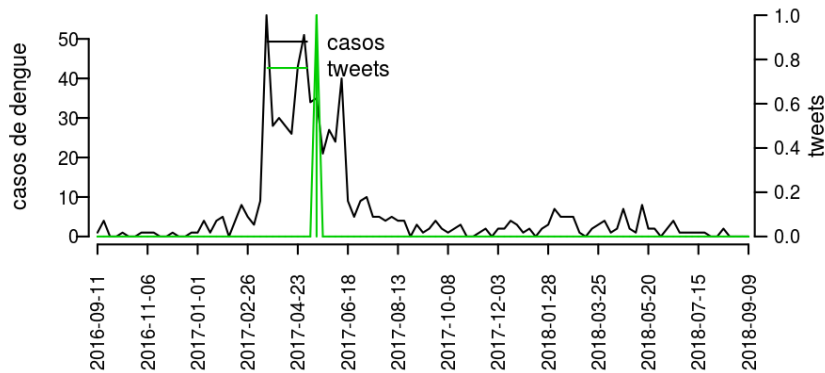


Tabela 7. Resumo das últimas seis semanas epidemiológicas na Regional Aracati

SE	umid.max	tweet	casos notif	casos preditos
201832	88.1	0	0	0
201833	83.7	0	1	1
201834	80.8	0	2	2
201835	82.1	0	2	2
201836	83.6	0	1	1
201837	79.4	0	0	0

[hyperlinkvartabver descrição das variáveis](#)

Regional Quixadá

Desde o início do ano, 1137 casos de dengue foram registrados na Regional de Saúde, sendo 0 na última semana.

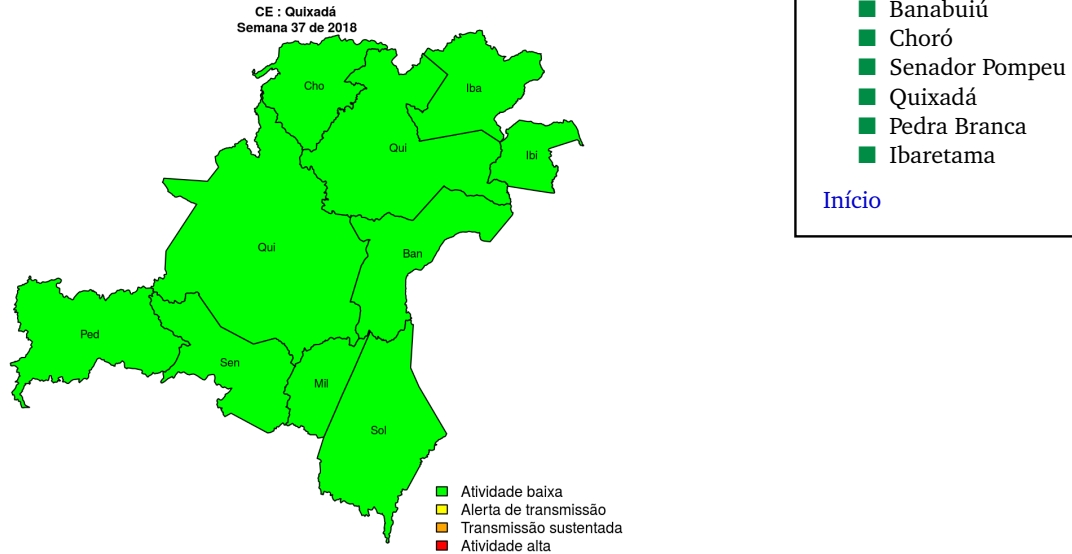


Figura 8. Casos notificados de dengue e Índice de menção em mídia social sobre dengue na Regional Quixadá

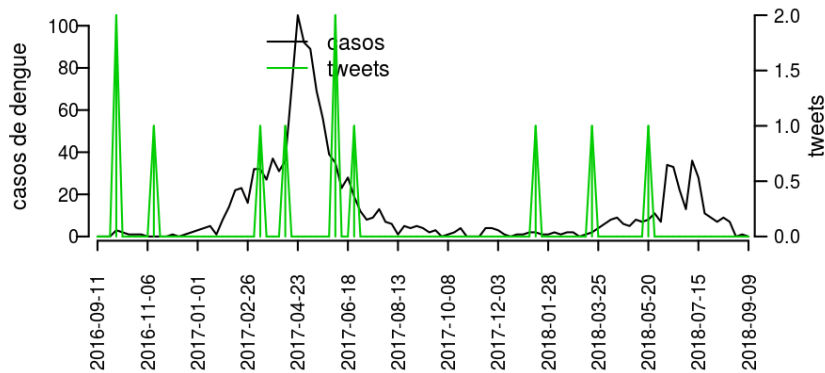


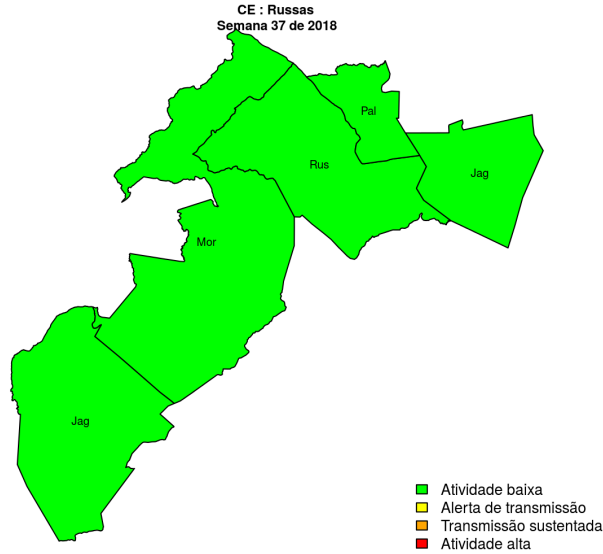
Tabela 8. Resumo das últimas seis semanas epidemiológicas na Regional Quixadá

SE	umid.max	tweet	casos notif	casos preditos
201832	90.3	0	8	8
201833	89.4	0	14	14
201834	87.0	0	10	10
201835	87.8	0	0	0
201836	91.2	0	1	1
201837	82.9	0	0	0

[hyperlinkvartabver descrição das variáveis](#)

Regional Russas

Desde o início do ano, 58 casos de dengue foram registrados na Regional de Saúde, sendo 0 na última semana.



Municípios

- Russas
- Morada Nova
- Jaguaretama
- Palhano
- Jaguaruana

Início

Figura 9. Casos notificados de dengue e Índice de menção em mídia social sobre dengue na Regional Russas

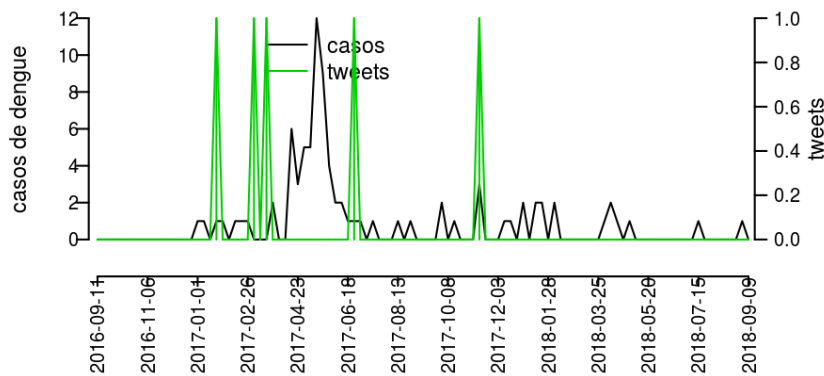


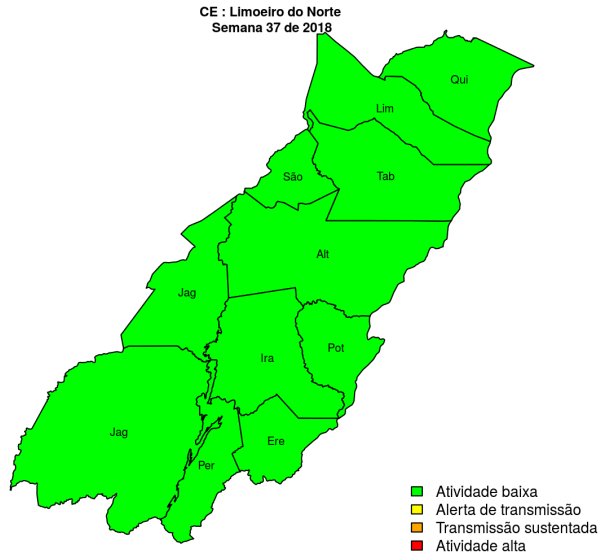
Tabela 9. Resumo das últimas seis semanas epidemiológicas na Regional Russas

SE	umid.max	tweet	casos notif	casos preditos
201832	88.1	0	30	30
201833	83.7	0	20	20
201834	80.8	0	21	21
201835	82.1	0	15	15
201836	83.6	0	10	10
201837	79.4	0	0	0

[hyperlinkvartabver descrição das variáveis](#)

Regional Limoeiro do Norte

Desde o início do ano, 141 casos de dengue foram registrados na Regional de Saúde, sendo 0 na última semana.



Municípios

- Jaguaribe
- São João do Jaguaribe
- Potiretama
- Pereiro
- Iracema
- Alto Santo
- Limoeiro do Norte
- Ererê
- Quixerê
- Jaguaribara
- Tabuleiro do Norte

Início

Figura 10. Casos notificados de dengue e Índice de menção em mídia social sobre dengue na Regional Limoeiro do Norte

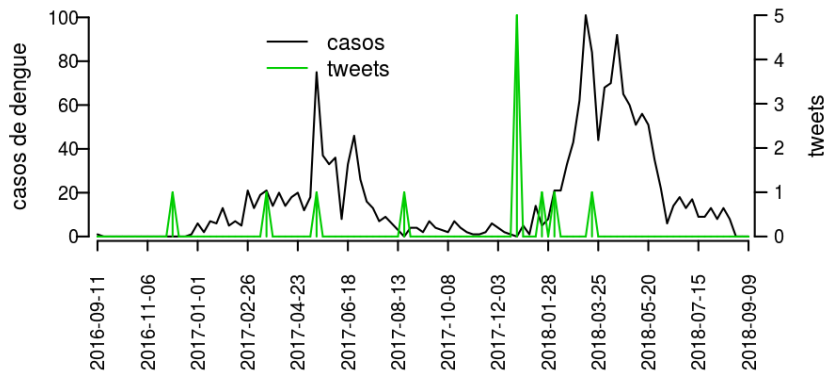


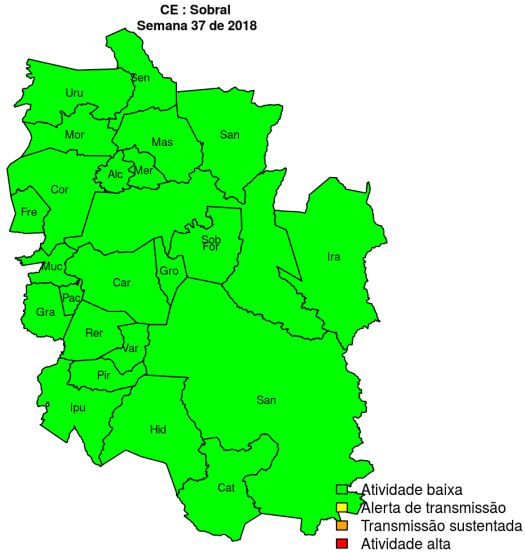
Tabela 10. Resumo das últimas seis semanas epidemiológicas na Regional Limoeiro do Norte

SE	umid.max	tweet	casos notif	casos preditos
201832	88.1	0	2	2
201833	83.7	0	2	2
201834	80.8	0	3	3
201835	82.1	0	0	0
201836	83.6	0	0	0
201837	79.4	0	0	0

[hyperlinkvartabver descrição das variáveis](#)

Regional Sobral

Desde o início do ano, 4732 casos de dengue foram registrados na Regional de Saúde, sendo 0 na última semana.



Municípios

- Forquilha
- Groaíras
- Moraújo
- Meruoca
- Frecheirinha
- Massapê
- Hidrolândia
- Alcântaras
- Uruoca
- Cariré
- Catunda
- Reriutaba
- Santa Quitéria
- Senador Sá
- Sobral
- Varjota
- Coreaú
- Ipu
- Pacujá
- Pires Ferreira
- Santana do Acaraú
- Mucambo
- Irauçuba
- Graça

Início

Figura 11. Casos notificados de dengue e Índice de menção em mídia social sobre dengue na Regional Sobral

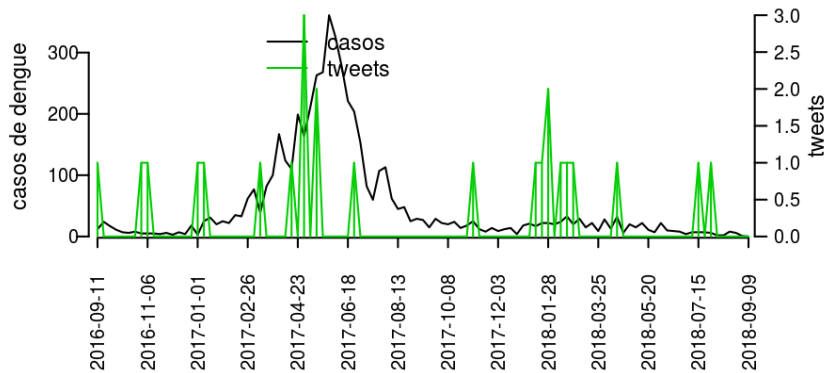


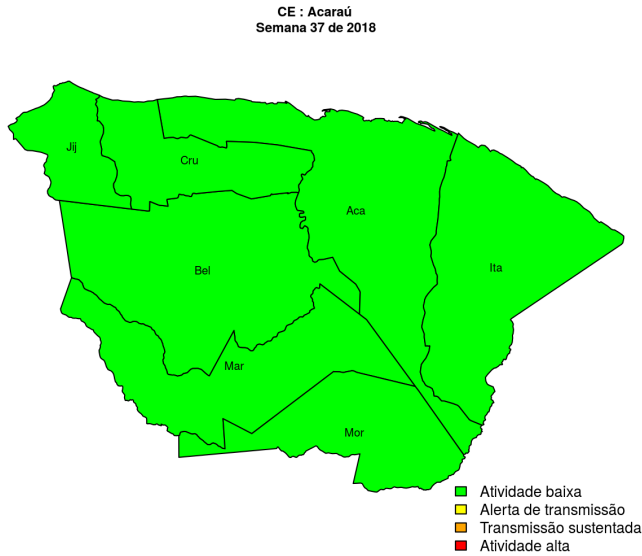
Tabela 11. Resumo das últimas seis semanas epidemiológicas na Regional Sobral

SE	umid.max	tweet	casos notif	casos preditos
201832	88.1	0	0	0
201833	83.7	0	2	2
201834	80.8	0	3	3
201835	82.1	0	3	3
201836	83.6	0	0	0
201837	79.4	0	0	0

[hyperlink](#) [vartabver](#) [descrição](#) das variáveis

Regional Acaraú

Desde o início do ano, 141 casos de dengue foram registrados na Regional de Saúde, sendo 0 na última semana.



Municípios

- Morrinhos
- Marco
- Itarema
- Acaraú
- Cruz
- Bela Cruz
- Jijoca de Jericoacoara

Início

Figura 12. Casos notificados de dengue e Índice de menção em mídia social sobre dengue na Regional Acaraú

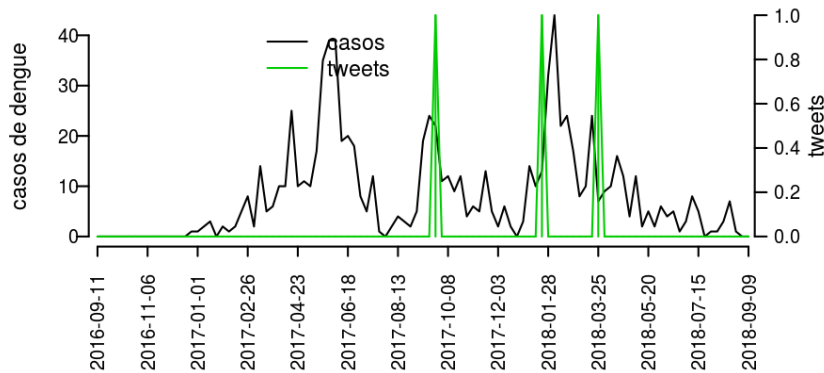


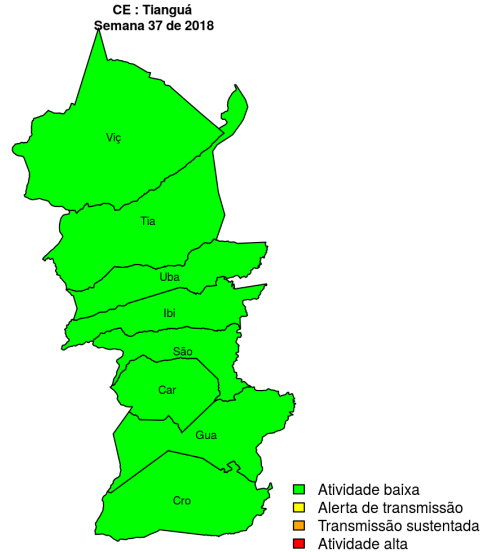
Tabela 12. Resumo das últimas seis semanas epidemiológicas na Regional Acaraú

SE	umid.max	tweet	casos notif	casos preditos
201832	88.1	0	0	0
201833	83.7	0	0	0
201834	80.8	0	0	0
201835	82.1	0	0	0
201836	83.6	1	1	1
201837	79.4	0	0	0

[hyperlinkvartabver descrição das variáveis](#)

Regional Tianguá

Desde o início do ano, 105 casos de dengue foram registrados na Regional de Saúde, sendo 0 na última semana.



Municípios

- Ibiapina
- Tianguá
- Viçosa do Ceará
- Croatá
- Guaraciaba do Norte
- Carnaubal
- São Benedito
- Ubajara

Início

Figura 13. Casos notificados de dengue e Índice de menção em mídia social sobre dengue na Regional Tianguá

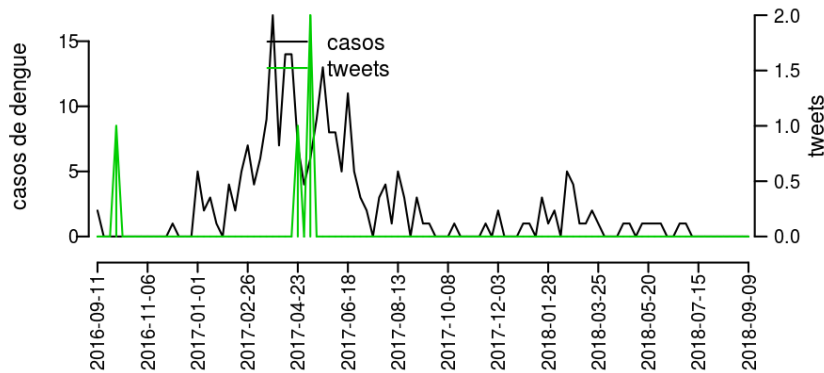


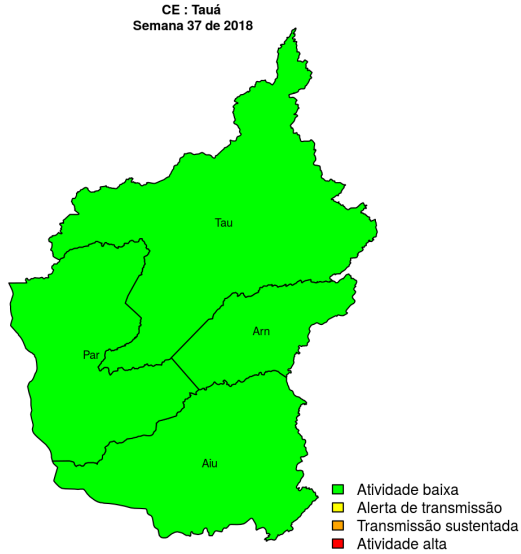
Tabela 13. Resumo das últimas seis semanas epidemiológicas na Regional Tianguá

SE	umid.max	tweet	casos notif	casos preditos
201832	88.1	0	0	0
201833	83.7	0	1	1
201834	80.8	0	0	0
201835	82.1	0	1	1
201836	83.6	0	0	0
201837	79.4	0	0	0

[hyperlinkvartabver descrição das variáveis](#)

Regional Tauá

Desde o início do ano, 40 casos de dengue foram registrados na Regional de Saúde, sendo 0 na última semana.



Municípios

- Arneiroz
- Parambu
- Aiuaba
- Tauá

Início

Figura 14. Casos notificados de dengue e Índice de menção em mídia social sobre dengue na Regional Tauá

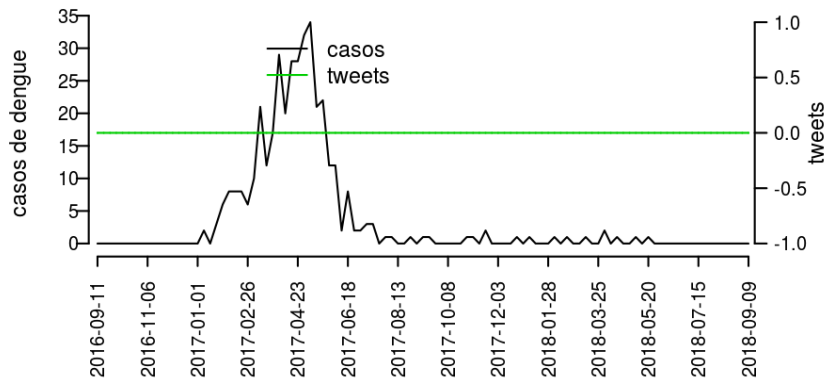


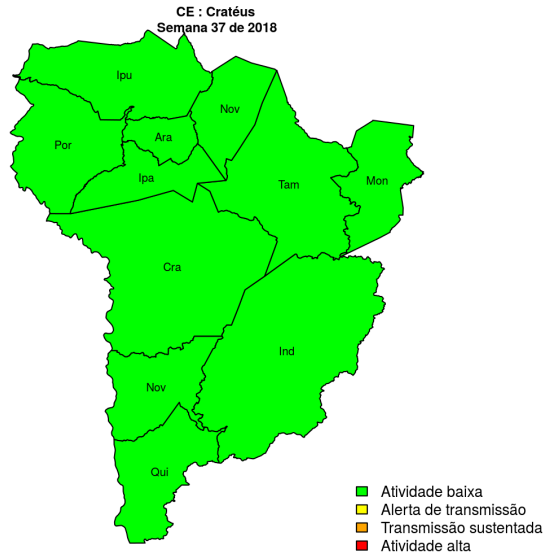
Tabela 14. Resumo das últimas seis semanas epidemiológicas na Regional Tauá

SE	umid.max	tweet	casos notif	casos preditos
201832	90.3	0	1	1
201833	89.4	0	0	0
201834	87.0	0	2	2
201835	87.8	0	0	0
201836	91.2	0	0	0
201837	82.9	0	0	0

[hyperlinkvartabver descrição das variáveis](#)

Regional Cratés

Desde o início do ano, 257 casos de dengue foram registrados na Regional de Saúde, sendo 0 na última semana.



Municípios

- Cratés
- Tamboril
- Ipueiras
- Nova Russas
- Monsenhor Tabosa
- Independência
- Ararendá
- Poranga
- Quiterianópolis
- Novo Oriente
- Ipaporanga

Início

Figura 15. Casos notificados de dengue e Índice de menção em mídia social sobre dengue na Regional Cratés

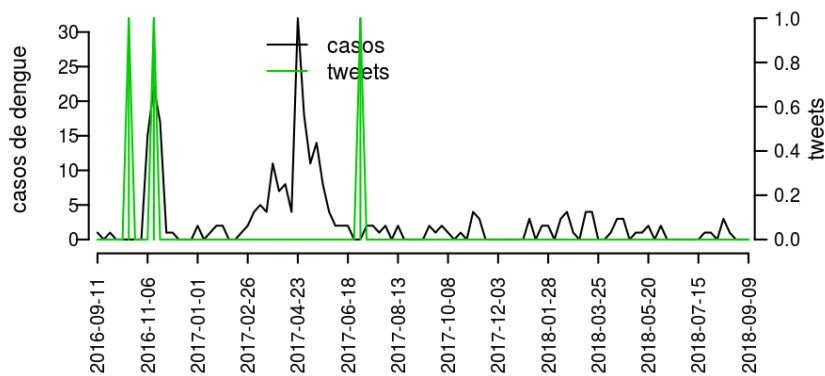


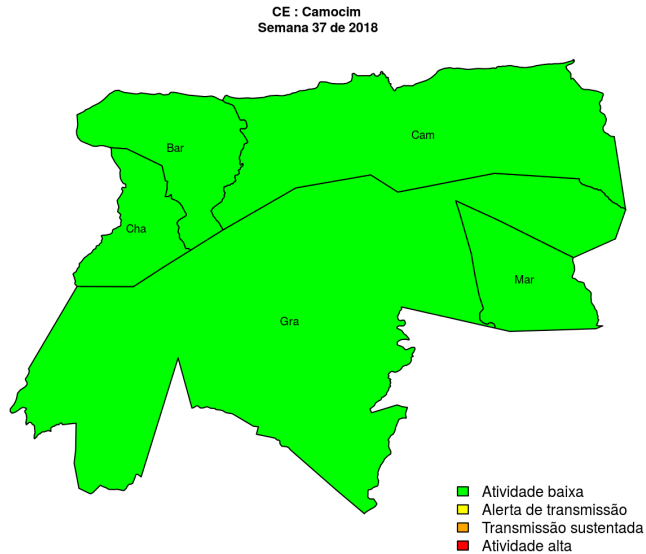
Tabela 15. Resumo das últimas seis semanas epidemiológicas na Regional Cratés

SE	umid.max	tweet	casos notif	casos preditos
201832	90.3	0	0	0
201833	89.4	0	0	0
201834	87.0	0	0	0
201835	87.8	0	0	0
201836	91.2	0	0	0
201837	82.9	0	0	0

[hyperlink](#) [vartabver](#) [descrição](#) das variáveis

Regional Camocim

Desde o início do ano, 122 casos de dengue foram registrados na Regional de Saúde, sendo 0 na última semana.



Municípios

- Martinópolis
- Granja
- Camocim
- Barroquinha
- Chaval

Início

Figura 16. Casos notificados de dengue e Índice de menção em mídia social sobre dengue na Regional Camocim

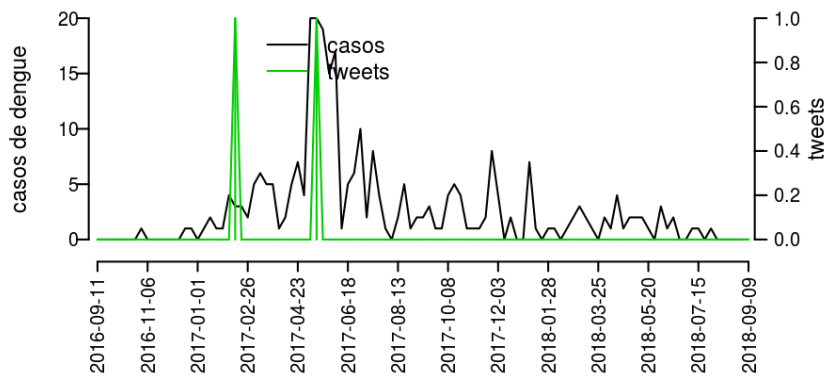


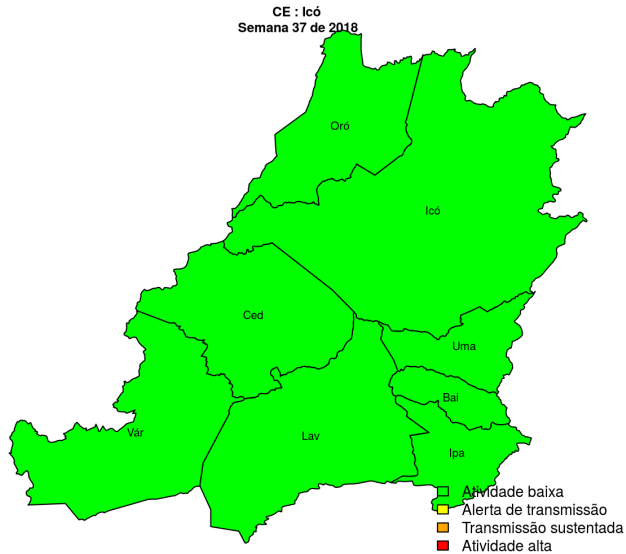
Tabela 16. Resumo das últimas seis semanas epidemiológicas na Regional Camocim

SE	umid.max	tweet	casos notif	casos preditos
201832	88.1	0	1	1
201833	83.7	0	1	1
201834	80.8	0	0	0
201835	82.1	0	0	0
201836	83.6	0	0	0
201837	79.4	0	0	0

[hyperlinkvartabver descrição das variáveis](#)

Regional Icó

Desde o início do ano, 417 casos de dengue foram registrados na Regional de Saúde, sendo 0 na última semana.



Municípios

- Ipaumirim
- Umari
- Várzea Alegre
- Lavras da Mangabeira
- Baixio
- Cedro
- Orós
- Icó

Início

Figura 17. Casos notificados de dengue e Índice de menção em mídia social sobre dengue na Regional Icó

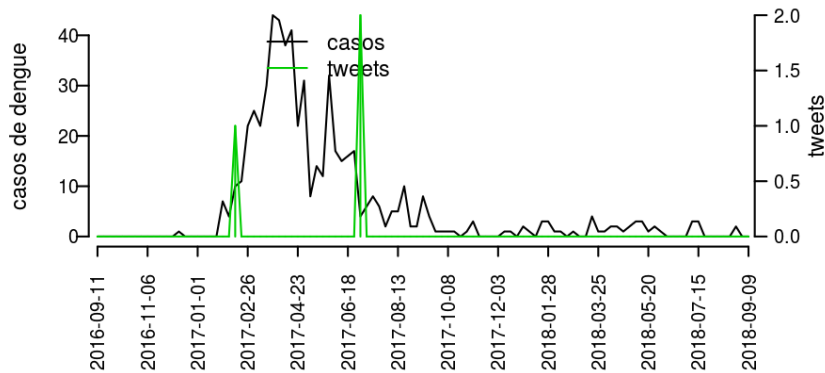


Tabela 17. Resumo das últimas seis semanas epidemiológicas na Regional Icó

SE	umid.max	tweet	casos notif	casos preditos
201832	77.3	0	1	1
201833	70.9	0	0	0
201834	78.2	0	0	0
201835	78.8	0	0	0
201836	73.6	1	0	0
201837	74.5	0	0	0

[hyperlinkvartabver descrição das variáveis](#)

Regional Iguatu

Desde o início do ano, 1334 casos de dengue foram registrados na Regional de Saúde, sendo 0 na última semana.

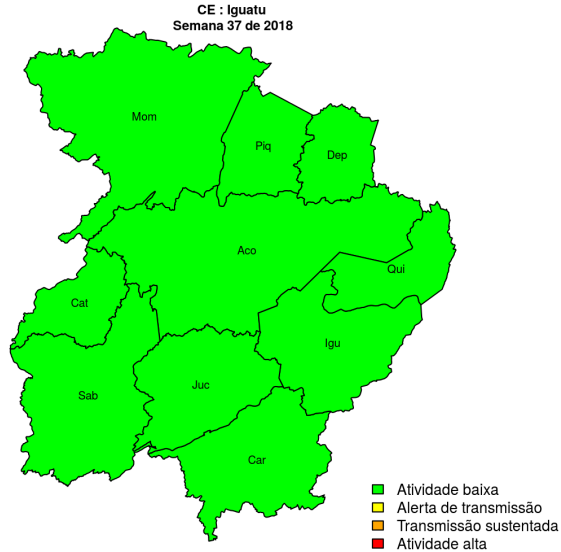


Figura 18. Casos notificados de dengue e Índice de menção em mídia social sobre dengue na Regional Iguatu

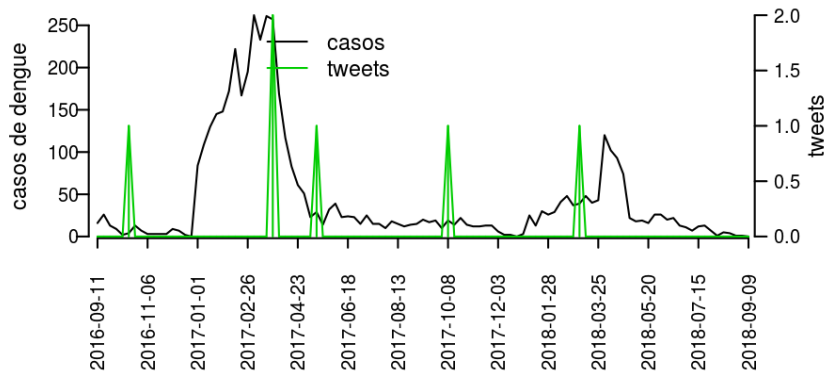


Tabela 18. Resumo das últimas seis semanas epidemiológicas na Regional Iguatu

SE	umid.max	tweet	casos notif	casos preditos
201832	77.3	0	0	0
201833	70.9	0	6	6
201834	78.2	0	5	5
201835	78.8	0	0	0
201836	73.6	0	0	0
201837	74.5	0	0	0

[hyperlinkvartabver descrição das variáveis](#)

Regional Brejo Santo

Desde o início do ano, 413 casos de dengue foram registrados na Regional de Saúde, sendo 0 na última semana.

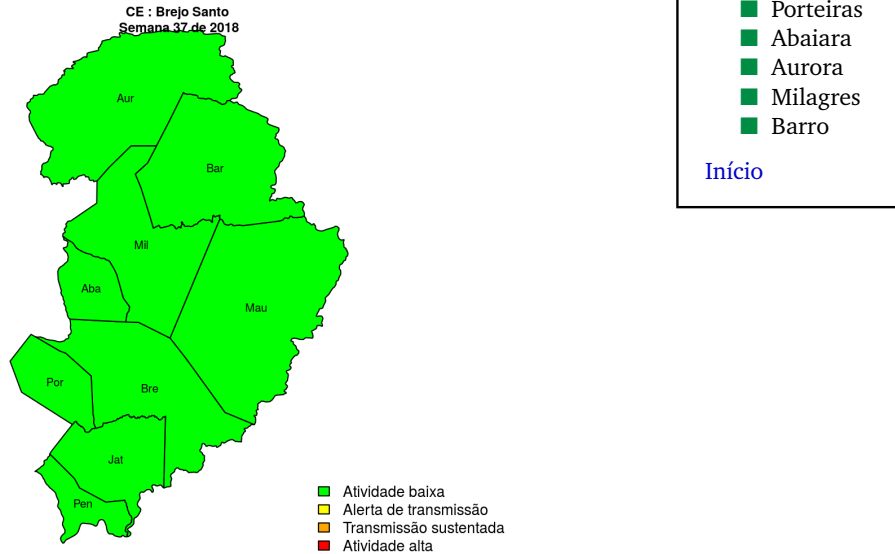


Figura 19. Casos notificados de dengue e Índice de menção em mídia social sobre dengue na Regional Brejo Santo

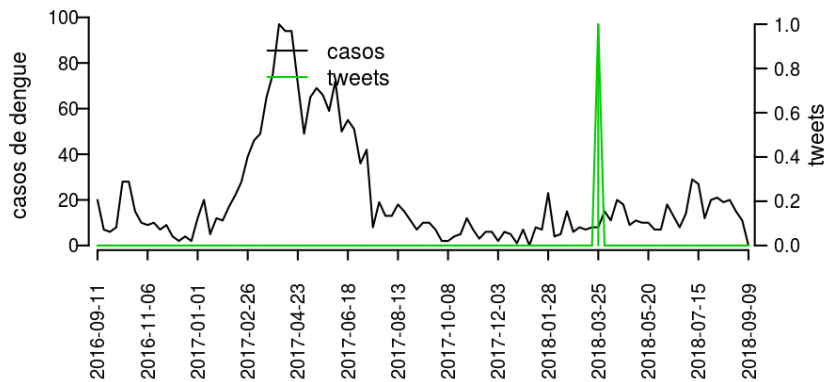


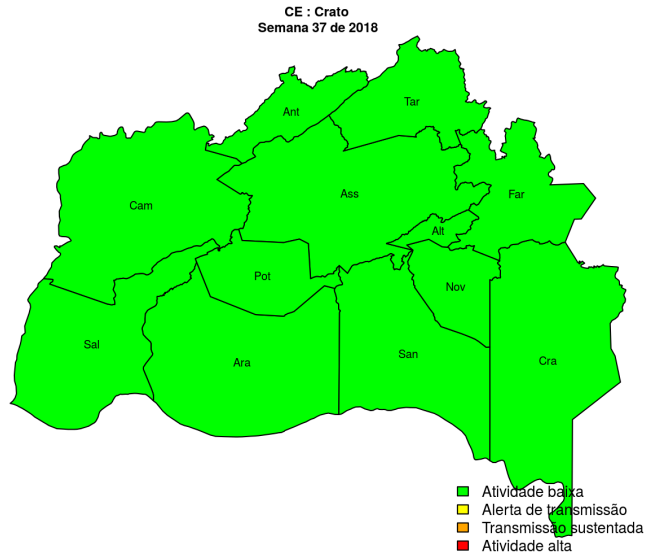
Tabela 19. Resumo das últimas seis semanas epidemiológicas na Regional Brejo Santo

SE	umid.max	tweet	casos notif	casos preditos
201832	77.3	0	0	0
201833	70.9	0	1	1
201834	78.2	0	2	2
201835	78.8	0	1	1
201836	73.6	0	1	1
201837	74.5	0	0	0

[hyperlinkvartabver descrição das variáveis](#)

Regional Crato

Desde o início do ano, 238 casos de dengue foram registrados na Regional de Saúde, sendo 0 na última semana.



Municípios

- Campos Sales
- Nova Olinda
- Assaré
- Crato
- Tarrafas
- Altaneira
- Araripe
- Salitre
- Santana do Cariri
- Farias Brito
- Potengi
- Antonina do Norte

Início

Figura 20. Casos notificados de dengue e Índice de menção em mídia social sobre dengue na Regional Crato

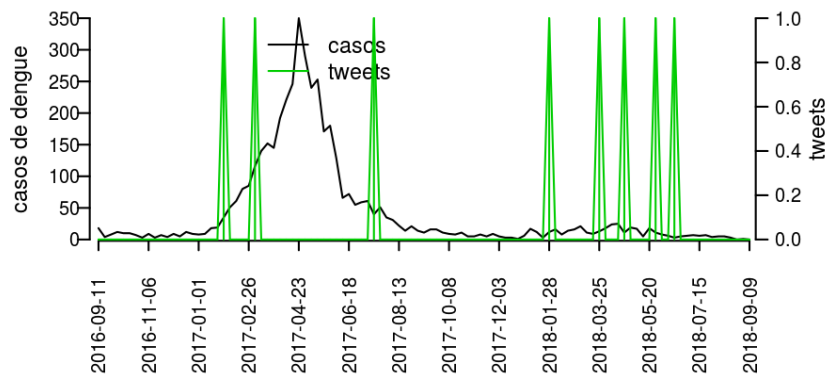


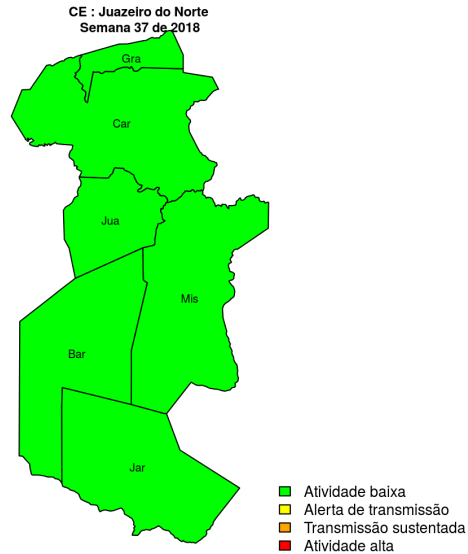
Tabela 20. Resumo das últimas seis semanas epidemiológicas na Regional Crato

SE	umid.max	tweet	casos notif	casos preditos
201832	90.3	0	2	2
201833	89.4	0	0	0
201834	87.0	0	4	4
201835	87.8	0	2	2
201836	91.2	0	0	0
201837	82.9	0	0	0

[hyperlinkvartabver descrição das variáveis](#)

Regional Juazeiro do Norte

Desde o início do ano, 42 casos de dengue foram registrados na Regional de Saúde, sendo 0 na última semana.



Municípios

- Granjeiro
- Juazeiro do Norte
- Missão Velha
- Jardim
- Caririáçu
- Barbalha

Início

Figura 21. Casos notificados de dengue e Índice de menção em mídia social sobre dengue na Regional Juazeiro do Norte

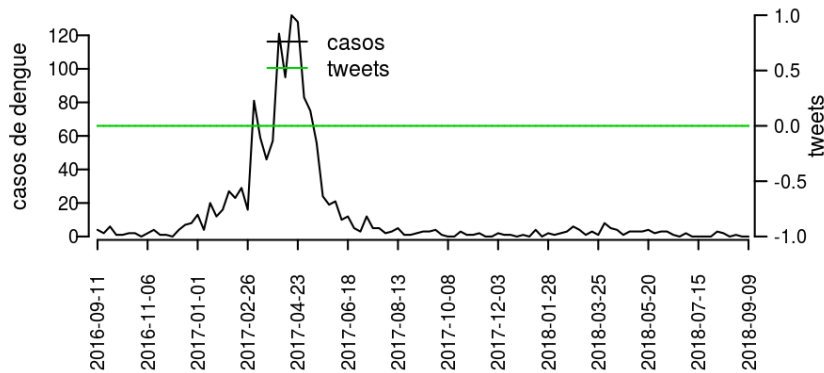


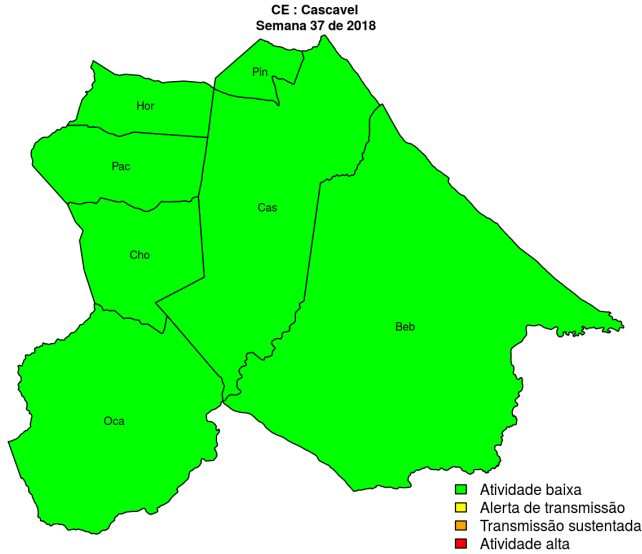
Tabela 21. Resumo das últimas seis semanas epidemiológicas na Regional Juazeiro do Norte

SE	umid.max	tweet	casos notif	casos preditos
201832	77.3	0	0	0
201833	70.9	0	1	1
201834	78.2	0	1	1
201835	78.8	0	1	1
201836	73.6	0	0	0
201837	74.5	0	0	0

[hyperlinkvartabver descrição das variáveis](#)

Regional Cascavel

Desde o início do ano, 29 casos de dengue foram registrados na Regional de Saúde, sendo 0 na última semana.



Municípios

- Chorozinho
- Cascavel
- Horizonte
- Ocara
- Pacajus
- Beberibe
- Pindoretama

Início

Figura 22. Casos notificados de dengue e Índice de menção em mídia social sobre dengue na Regional Cascavel

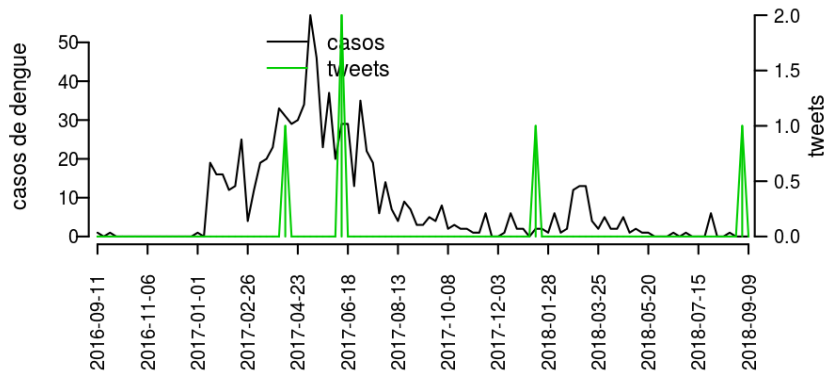


Tabela 22. Resumo das últimas seis semanas epidemiológicas na Regional Cascavel

SE	umid.max	tweet	casos notif	casos preditos
201832	88.1	0	3	3
201833	83.7	0	2	2
201834	80.8	0	0	0
201835	82.1	0	1	1
201836	83.6	0	1	1
201837	79.4	0	0	0

[hyperlinkvartabver descrição das variáveis](#)

Resumo da situação epidemiológica da dengue nos municípios de Ceará, na semana 37 de 2018

Município	Regional	Umidade	Tweets	Casos	Incidencia	Rt	Nível
Guaraciaba do Norte	Tianguá	79.4		0	0.0	0.0	verde
Guaramiranga	Baturité	79.4		0	0.0	0.0	verde
Hidrolândia	Sobral	79.4		0	0.0		verde
Brejo Santo	Brejo Santo	74.5		0	0.0	0.0	verde
Camocim	Camocim	79.4		0	0.0	0.0	verde
Campos Sales	Crato	82.9		0	0.0	0.0	verde
Canindé	Canindé	82.9		0	0.0	0.0	verde
Capistrano	Baturité	79.4		0	0.0	0.0	verde
Caridade	Canindé	82.9		0	0.0	0.0	verde
Cariré	Sobral	79.4		0	0.0	0.0	verde
Caririaçu	Juazeiro do Norte	74.5		0	0.0	0.0	verde
Cariús	Iguatu	74.5		0	0.0	0.0	verde
Carnaubal	Tianguá	79.4		0	0.0	0.0	verde
Cascavel	Cascavel	79.4		0	0.0	0.0	verde
Catarina	Iguatu	74.5		0	0.0	0.0	verde
Catunda	Sobral	79.4		0	0.0		verde
Caucaia	Caucaia	79.4		0	0.0	0.0	verde
Cedro	Icó	74.5		0	0.0	0.0	verde
Chaval	Camocim	79.4		0	0.0		verde
Choró	Quixadá	82.9		0	0.0	0.0	verde
Chorozinho	Cascavel	79.4		0	0.0	0.0	verde
Coreaú	Sobral	79.4		0	0.0	0.0	verde
Crateús	Cratés	82.9		0	0.0	0.0	verde
Crato	Crato	82.9		0	0.0	0.0	verde
Croatá	Tianguá	79.4		0	0.0		verde
Cruz	Acaraú	79.4		0	0.0	0.0	verde
Deputado Irapuan Pinheiro	Iguatu	74.5		0	0.0		verde
Ererê	Limoeiro do Norte	79.4		0	0.0	0.0	verde
Eusébio	Fortaleza	79.4		0	0.0	0.0	verde
Farias Brito	Crato	82.9		0	0.0	0.0	verde
Forquilha	Sobral	79.4		0	0.0	0.0	verde
Fortaleza	Fortaleza	79.4		0	0.0	0.0	verde
Fortim	Aracati	79.4		0	0.0		verde
Frecheirinha	Sobral	79.4		0	0.0		verde
General Sampaio	Caucaia	79.4		0	0.0	0.0	verde
Graça	Sobral	79.4		0	0.0		verde
Granja	Camocim	79.4		0	0.0	0.0	verde
Granjeiro	Juazeiro do Norte	74.5		0	0.0	0.0	verde
Groaíras	Sobral	79.4		0	0.0	0.0	verde
Guaiúba	Maracanaú	79.4		0	0.0	0.0	verde
Abaiara	Brejo Santo	74.5		0	0.0	0.0	verde
Acarape	Maracanaú	79.4		0	0.0	0.0	verde
Acaraú	Acaraú	79.4		0	0.0	0.0	verde
Acopiara	Iguatu	74.5		0	0.0	0.0	verde
Aiuaba	Tauá	82.9		0	0.0	0.0	verde
Alcântaras	Sobral	79.4		0	0.0	0.0	verde
Altaneira	Crato	82.9		0	0.0		verde
Alto Santo	Limoeiro do Norte	79.4		0	0.0	0.0	verde
Amontada	Itapipoca	79.4		0	0.0		verde
Antonina do Norte	Crato	82.9		0	0.0	0.0	verde
Apuiarés	Caucaia	79.4		0	0.0	0.0	verde
Aquiraz	Fortaleza	79.4		0	0.0	0.0	verde

Continua na próxima página

Município	Regional	Umidade	Tweets	Casos	Incidência	Rt	Nível
Aracati	Aracati	79.4		0	0.0	0.0	verde
Aracoiaba	Baturité	79.4		0	0.0	0.0	verde
Ararendá	Cratés	82.9		0	0.0	0.0	verde
Araripe	Crato	82.9		0	0.0		verde
Aratuba	Baturité	79.4		0	0.0	0.0	verde
Arneiroz	Tauá	82.9		0	0.0	0.0	verde
Assaré	Crato	82.9		0	0.0		verde
Aurora	Brejo Santo	74.5		0	0.0		verde
Baixio	Icó	74.5		0	0.0	0.0	verde
Banabuiú	Quixadá	82.9		0	0.0	0.0	verde
Barbalha	Juazeiro do Norte	74.5		0	0.0	0.0	verde
Barreira	Maracanaú	79.4		0	0.0	0.0	verde
Barro	Brejo Santo	74.5		0	0.0	0.0	verde
Barroquinha	Camocim	79.4		0	0.0	0.0	verde
Baturité	Baturité	79.4		0	0.0	0.0	verde
Beberibe	Cascavel	79.4		0	0.0	0.0	verde
Bela Cruz	Acaraú	79.4		0	0.0	0.0	verde
Boa Viagem	Canindé	82.9		0	0.0	0.0	verde
Horizonte	Cascavel	79.4		0	0.0	0.0	verde
Ibaretama	Quixadá	82.9		0	0.0	0.0	verde
Ibiapina	Tianguá	79.4		0	0.0	0.0	verde
Ibicuitinga	Quixadá	82.9		0	0.0	0.0	verde
Icapuí	Aracati	79.4		0	0.0	0.0	verde
Icó	Icó	74.5		0	0.0	0.0	verde
Iguatu	Iguatu	74.5		0	0.0	0.0	verde
Independência	Cratés	82.9		0	0.0	0.0	verde
Ipaporanga	Cratés	82.9		0	0.0	0.0	verde
Ipaumirim	Icó	74.5		0	0.0		verde
Ipu	Sobral	79.4		0	0.0	0.0	verde
Ipueiras	Cratés	82.9		0	0.0	0.0	verde
Iracema	Limoeiro do Norte	79.4		0	0.0	0.0	verde
Irauçuba	Sobral	79.4		0	0.0	0.0	verde
Itaiçaba	Aracati	79.4		0	0.0	0.0	verde
Itaitinga	Fortaleza	79.4		0	0.0	0.0	verde
Itapagé	Caucaia	79.4		0	0.0	0.0	verde
Itapipoca	Itapipoca	79.4		0	0.0	0.0	verde
Itapiúna	Baturité	79.4		0	0.0	0.0	verde
Itarema	Acaraú	79.4		0	0.0	0.0	verde
Itatira	Canindé	82.9		0	0.0	0.0	verde
Jaguaretama	Russas	79.4		0	0.0	0.0	verde
Jaguaribara	Limoeiro do Norte	79.4		0	0.0	0.0	verde
Jaguaribe	Limoeiro do Norte	79.4		0	0.0	0.0	verde
Jaguaruana	Russas	79.4		0	0.0	0.0	verde
Jardim	Juazeiro do Norte	74.5		0	0.0	0.0	verde
Jati	Brejo Santo	74.5		0	0.0		verde
Jijoca de Jericoacoara	Acaraú	79.4		0	0.0	0.0	verde
Juazeiro do Norte	Juazeiro do Norte	74.5		0	0.0	0.0	verde
Jucás	Iguatu	74.5		0	0.0	0.0	verde
Lavras da Mangabeira	Icó	74.5		0	0.0	0.0	verde
Limoeiro do Norte	Limoeiro do Norte	79.4		0	0.0	0.0	verde
Madalena	Canindé	82.9		0	0.0	0.0	verde
Maracanaú	Maracanaú	79.4		0	0.0	0.0	verde
Maranguape	Maracanaú	79.4		0	0.0	0.0	verde
Marco	Acaraú	79.4		0	0.0	0.0	verde
Martinópolis	Camocim	79.4		0	0.0	0.0	verde

Continua na próxima página

Município	Regional	Umidade	Tweets	Casos	Incidencia	Rt	Nível
Massapê	Sobral	79.4		0	0.0	0.0	verde
Mauriti	Brejo Santo	74.5		0	0.0	0.0	verde
Meruoca	Sobral	79.4		0	0.0		verde
Milagres	Brejo Santo	74.5		0	0.0	0.0	verde
Milhã	Quixadá	82.9		0	0.0	0.0	verde
Miraíma	Itapipoca	79.4		0	0.0	0.0	verde
Missão Velha	Juazeiro do Norte	74.5		0	0.0	0.0	verde
Mombaça	Iguatu	74.5		0	0.0	0.0	verde
Monsenhor Tabosa	Cratés	82.9		0	0.0	0.0	verde
Morada Nova	Russas	79.4		0	0.0	0.0	verde
Moraújo	Sobral	79.4		0	0.0		verde
Morrinhos	Acaraú	79.4		0	0.0		verde
Mucambo	Sobral	79.4		0	0.0	0.0	verde
Mulungu	Baturité	79.4		0	0.0	0.0	verde
Nova Olinda	Crato	82.9		0	0.0		verde
Nova Russas	Cratés	82.9		0	0.0		verde
Novo Oriente	Cratés	82.9		0	0.0	0.0	verde
Ocara	Cascavel	79.4		0	0.0	0.0	verde
Orós	Icó	74.5		0	0.0	0.0	verde
Pacajus	Cascavel	79.4		0	0.0	0.0	verde
Pacatuba	Maracanaú	79.4		0	0.0	0.0	verde
Pacoti	Baturité	79.4		0	0.0	0.0	verde
Pacujá	Sobral	79.4		0	0.0		verde
Palhano	Russas	79.4		0	0.0	0.0	verde
Palmácia	Maracanaú	79.4		0	0.0	0.0	verde
Paracuru	Caucaia	79.4		0	0.0	0.0	verde
Paraipaba	Caucaia	79.4		0	0.0	0.0	verde
Parambu	Tauá	82.9		0	0.0	0.0	verde
Paramoti	Canindé	82.9		0	0.0	0.0	verde
Pedra Branca	Quixadá	82.9		0	0.0	0.0	verde
Penaforte	Brejo Santo	74.5		0	0.0		verde
Pentecoste	Caucaia	79.4		0	0.0	0.0	verde
Pereiro	Limoeiro do Norte	79.4		0	0.0	0.0	verde
Pindoretama	Cascavel	79.4		0	0.0	0.0	verde
Piquet Carneiro	Iguatu	74.5		0	0.0		verde
Pires Ferreira	Sobral	79.4		0	0.0	0.0	verde
Poranga	Cratés	82.9		0	0.0	0.0	verde
Porteiras	Brejo Santo	74.5		0	0.0	0.0	verde
Potengi	Crato	82.9		0	0.0		verde
Potiretama	Limoeiro do Norte	79.4		0	0.0		verde
Quiterianópolis	Cratés	82.9		0	0.0		verde
Quixadá	Quixadá	82.9		0	0.0	0.0	verde
Quixelô	Iguatu	74.5		0	0.0	0.0	verde
Quixeramobim	Quixadá	82.9		0	0.0	0.0	verde
Quixeré	Limoeiro do Norte	79.4		0	0.0	0.0	verde
Redenção	Maracanaú	79.4		0	0.0	0.0	verde
Reriutaba	Sobral	79.4		0	0.0	0.0	verde
Russas	Russas	79.4		0	0.0	0.0	verde
Saboeiro	Iguatu	74.5		0	0.0		verde
Salitre	Crato	82.9		0	0.0	0.0	verde
Santana do Acaraú	Sobral	79.4		0	0.0	0.0	verde
Santana do Cariri	Crato	82.9		0	0.0	0.0	verde
Santa Quitéria	Sobral	79.4		0	0.0	0.0	verde
São Benedito	Tianguá	79.4		0	0.0	0.0	verde
São Gonçalo do Amarante	Caucaia	79.4		0	0.0	0.0	verde

Continua na próxima página

Município	Regional	Umidade	Tweets	Casos	Incidencia	Rt	Nivel
São João do Jaguaribe	Limoeiro do Norte	79.4		0	0.0	0.0	verde
São Luís do Curu	Caucaia	79.4		0	0.0	0.0	verde
Senador Pompeu	Quixadá	82.9		0	0.0	0.0	verde
Senador Sá	Sobral	79.4		0	0.0		verde
Sobral	Sobral	79.4		0	0.0	0.0	verde
Solonópole	Quixadá	82.9		0	0.0	0.0	verde
Tabuleiro do Norte	Limoeiro do Norte	79.4		0	0.0	0.0	verde
Tamboril	Cratús	82.9		0	0.0	0.0	verde
Tarrafas	Crato	82.9		0	0.0		verde
Tauá	Tauá	82.9		0	0.0	0.0	verde
Tejuçuoca	Caucaia	79.4		0	0.0		verde
Tianguá	Tianguá	79.4		0	0.0	0.0	verde
Trairi	Itapipoca	79.4		0	0.0	0.0	verde
Tururu	Itapipoca	79.4		0	0.0		verde
Ubajara	Tianguá	79.4		0	0.0	0.0	verde
Umari	Icó	74.5		0	0.0	0.0	verde
Umirim	Itapipoca	79.4		0	0.0	0.0	verde
Uruburetama	Itapipoca	79.4		0	0.0	0.0	verde
Uruoca	Sobral	79.4		0	0.0	0.0	verde
Varjota	Sobral	79.4		0	0.0	0.0	verde
Várzea Alegre	Icó	74.5		0	0.0	0.0	verde
Viçosa do Ceará	Tianguá	79.4		0	0.0	0.0	verde

[Início](#)

Lista das variáveis apresentadas nas tabelas:

SE = semana epidemiológica

Temperatura = média das temperaturas mínimas da semana

Tweet = número de tweets indicativos de casos de dengue na cidade

Casos notif = casos notificados de dengue

Casos preditos = número de casos estimados após correção pelo atraso de notificação

ICmin = número mínimo de casos estimados (IC 95%)

ICmax = número máximo de casos estimados (IC 95%)

Rt = número reprodutivo efetivo (> 1 indica aumento de casos transmissão)

p(Rt1) = probabilidade do número reprodutivo ser maior que 1 (> 0.95 indica aumento significativo de casos)

Incidência = incidência por 100.000 habitantes

Nível = cor do alerta (verde, amarelo, laranja, vermelho)

Notas

- Os dados do SINAN mais recentes ainda não foram totalmente digitados. Estimamos o número esperado de casos notificados considerando o tempo até os casos serem digitados.
- Os dados de tweets são gerados pelo Observatório de Dengue (UFMG). Os tweets são processados para exclusão de informes e outros temas relacionados a dengue.
- Algumas vezes, os casos da última semana ainda não estão disponíveis, nesse caso, usa-se uma estimativa com base na tendência de variação da série.

Créditos

Este é um projeto desenvolvido com apoio da SVS/MS em parceria com:

- Programa de Computação Científica, Fundação Oswaldo Cruz, Rio de Janeiro.
- Escola de Matemática Aplicada, Fundação Getúlio Vargas.
- Secretarias Estaduais, Municipais e Regionais de Saúde.
- Observatório de Dengue da UFMG

[Início](#)

Para mais detalhes sobre o sistema de alerta InfoDengue, consultar: <http://info.dengue.mat.br>

Para acessar os boletins gerados pelo sistema de alerta InfoDengue, consultar: <http://info.dengue.mat.br/relatorios/>

Contato: alerta_dengue@fiocruz.br