

Boletim Semanal

Semana 42 de 2018

- [O Estado](#)

Regionais de Saúde:

- Fortaleza
- Caucaia
- Maracanaú
- Baturité
- Canindé
- Itapipoca
- Aracati
- Quixadá
- Russas
- Limoeiro do Norte
- Sobral
- Acaraú
- Tianguá
- Tauá
- Cratús
- Camocim
- Icó
- Iguatu
- Brejo Santo
- Crato
- Juazeiro do Norte
- Cascavel

Municípios:

- [Tabela de Municípios](#)

[Variáveis nas Tabelas](#)

[Notas](#)

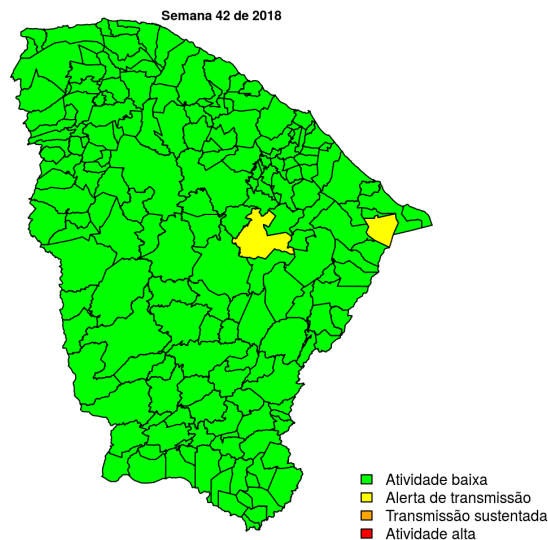
[Creditos](#)

Contato

alerta_dengue@fiocruz.br

Situação da Dengue no Estado do Ceará

Desde o início do ano, 11696 casos foram registrados no estado, sendo 20 na última semana. A figura abaixo mostra as condições de transmissão em cada município na semana epidemiológica 42-2018.



Dos 184 municípios, 182 encontram-se em nível verde, 2 em nível amarelo, 0 em nível laranja e 0 em nível vermelho referentes a semana epidemiológica 42-2018. Para informações mais atualizadas e ter acesso ao mapa interativo do estado e de outras localidades, consultar em [Info Dengue](#).

Na semana passada: 1 municípios em nível amarelo, 0 em laranja e 1 em vermelho.

O código de Cores

As cores indicam os seguintes níveis de atenção:

Verde: condições climáticas desfavoráveis, seja por baixa temperatura ou baixa umidade, e baixa incidência de casos.

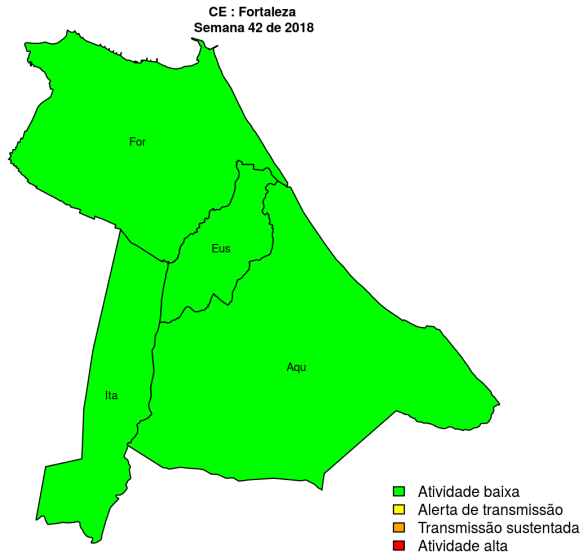
Amarelo: condições climáticas propícias para aumento da população do vetor e transmissão de arboviroses.

Laranja: transmissão aumentada e sustentada da dengue

Vermelho: incidência alta, acima dos 90% históricos.

Regional Fortaleza

Desde o início do ano, 94 casos de dengue foram registrados na Regional de Saúde, sendo 0 na última semana.



Municípios

- Fortaleza
- Itaitinga
- Aquiraz
- Eusébio

Início

Figura 1. Casos notificados de dengue e Índice de menção em mídia social sobre dengue na Regional Fortaleza

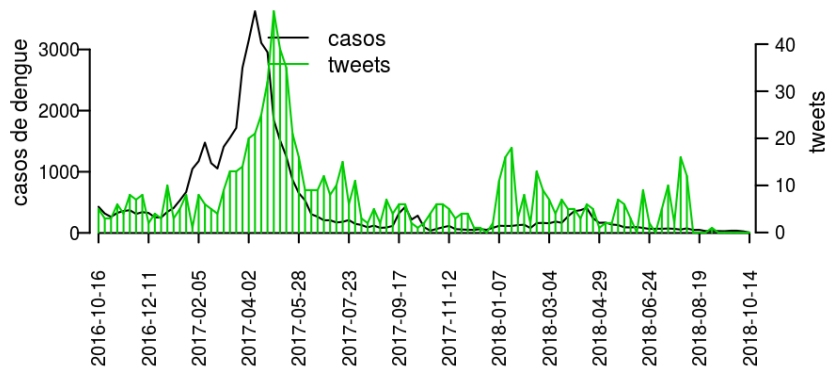


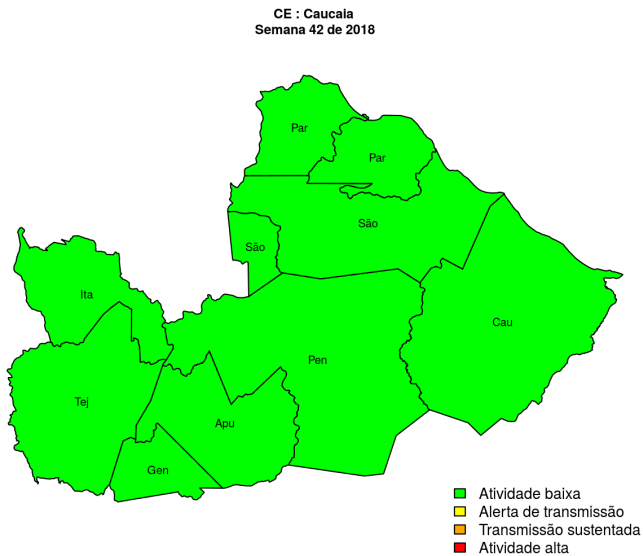
Tabela 1. Resumo das últimas seis semanas epidemiológicas na Regional Fortaleza

SE	umid.max	tweet	casos notif	casos preditos
201837	79.4	0	31	43
201838	83.6	0	28	42
201839	83.6	0	36	60
201840	80.2	0	37	70
201841	82.9	0	26	61
201842	86.0	0	6	18

[hyperlinkvartabver descrição das variáveis](#)

Regional Caucaia

Desde o início do ano, 109 casos de dengue foram registrados na Regional de Saúde, sendo 0 na última semana.



Municípios

- Paraipaba
- São Gonçalo do Amarante
- São Luís do Curu
- Caucaia
- Apuiarés
- Itapagé
- Tejuçuoca
- Pentecoste
- General Sampaio
- Paracuru

[Início](#)

Figura 2. Casos notificados de dengue e Índice de menção em mídia social sobre dengue na Regional Caucaia

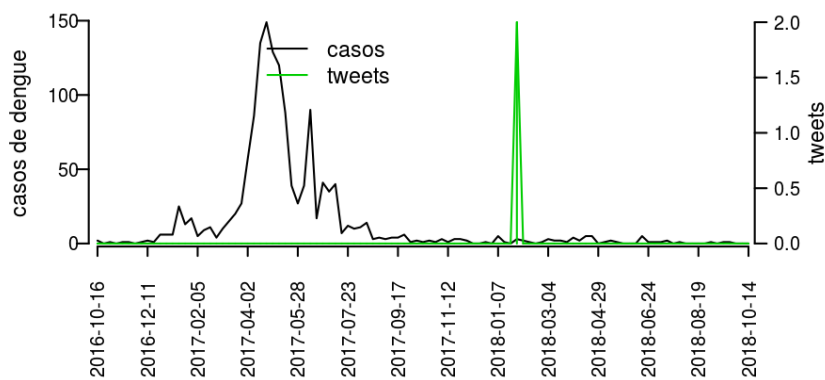


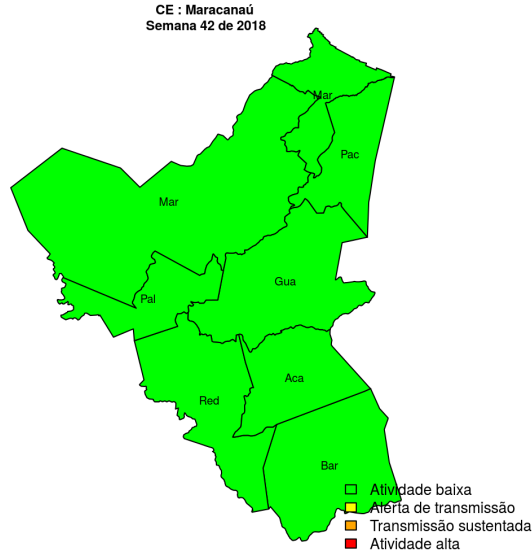
Tabela 2. Resumo das últimas seis semanas epidemiológicas na Regional Caucaia

SE	umid.max	tweet	casos notif	casos preditos
201837	79.4	0	7	7
201838	83.6	0	9	9
201839	83.6	0	2	2
201840	80.2	0	2	2
201841	82.9	0	0	0
201842	86.0	0	0	0

[hyperlinkvartabver descrição das variáveis](#)

Regional Maracanaú

Desde o início do ano, 250 casos de dengue foram registrados na Regional de Saúde, sendo 0 na última semana.



Municípios

- Maranguape
- Guaiúba
- Palmácia
- Barreira
- Maracanaú
- Redenção
- Pacatuba
- Acarape

Início

Figura 3. Casos notificados de dengue e Índice de menção em mídia social sobre dengue na Regional Maracanaú

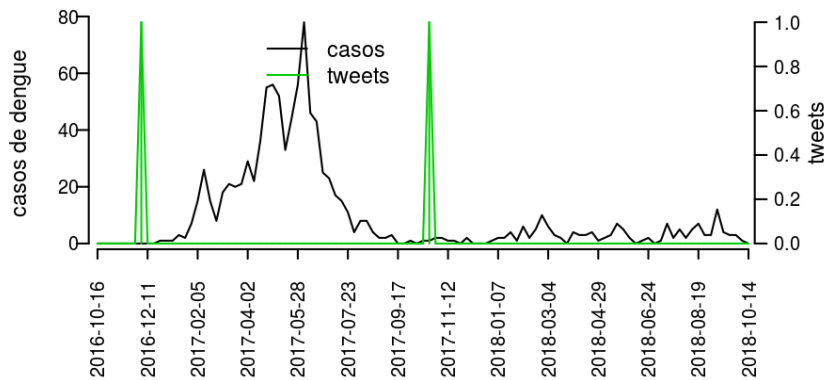


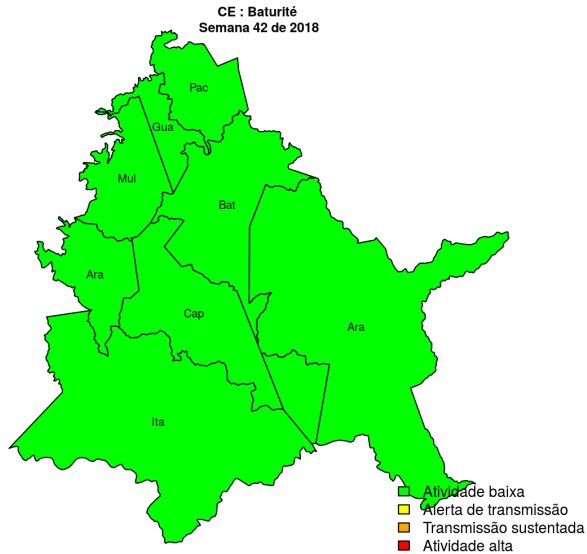
Tabela 3. Resumo das últimas seis semanas epidemiológicas na Regional Maracanaú

SE	umid.max	tweet	casos notif	casos preditos
201837	79.4	0	1	1
201838	83.6	0	1	1
201839	83.6	0	1	1
201840	80.2	0	1	1
201841	82.9	0	4	4
201842	86.0	0	0	0

[hyperlinkvartabver descrição das variáveis](#)

Regional Baturité

Desde o início do ano, 257 casos de dengue foram registrados na Regional de Saúde, sendo 1 na última semana.



Municípios

- Capistrano
- Guaramiranga
- Baturité
- Aracoiaba
- Aratuba
- Mulungu
- Pacoti
- Itapiúna

Início

Figura 4. Casos notificados de dengue e Índice de menção em mídia social sobre dengue na Regional Baturité

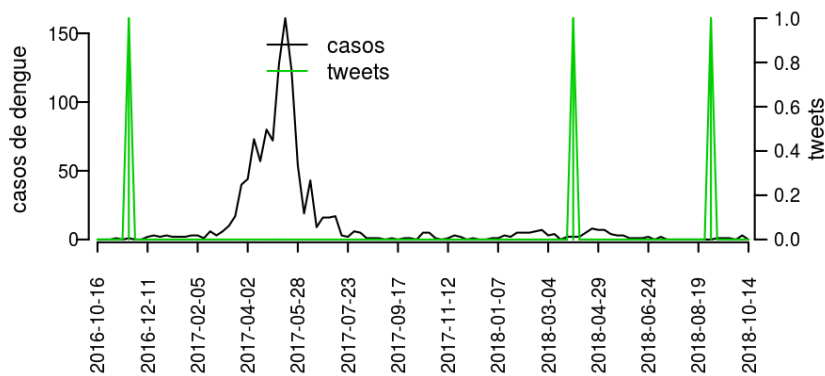


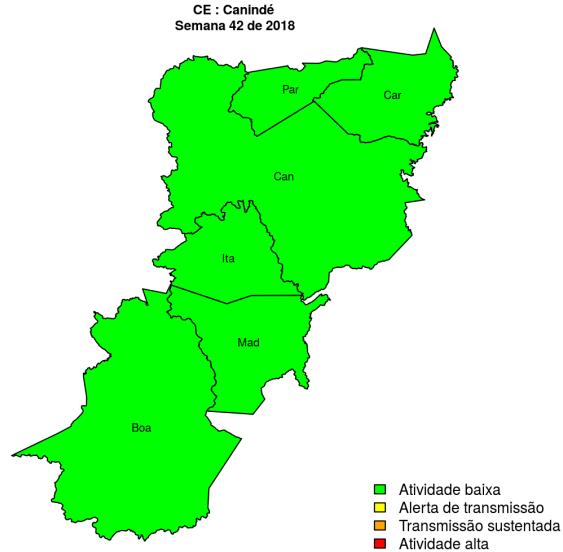
Tabela 4. Resumo das últimas seis semanas epidemiológicas na Regional Baturité

SE	umid.max	tweet	casos notif	casos preditos
201837	79.4	0	4	4
201838	83.6	0	2	2
201839	83.6	0	6	6
201840	80.2	0	0	0
201841	82.9	0	2	2
201842	86.0	0	0	0

[hyperlinkvartabver descrição das variáveis](#)

Regional Canindé

Desde o início do ano, 76 casos de dengue foram registrados na Regional de Saúde, sendo 0 na última semana.



Municípios

- Canindé
- Itatira
- Boa Viagem
- Madalena
- Caridade
- Paramoti

Início

Figura 5. Casos notificados de dengue e Índice de menção em mídia social sobre dengue na Regional Canindé

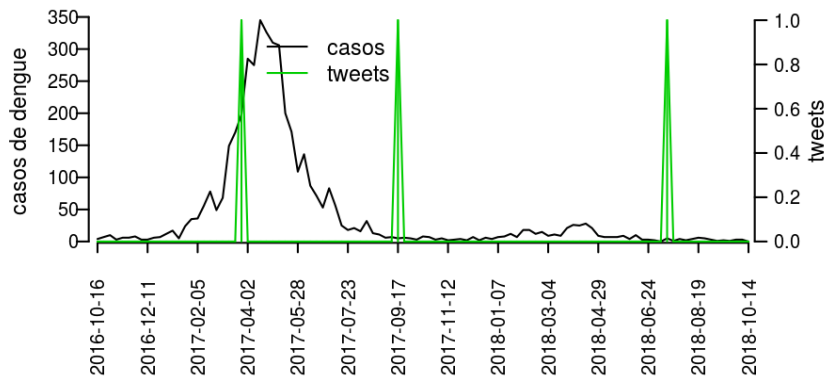


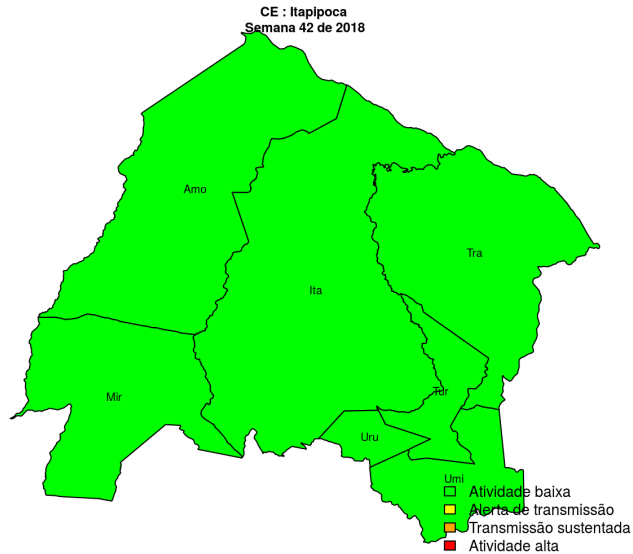
Tabela 5. Resumo das últimas seis semanas epidemiológicas na Regional Canindé

SE	umid.max	tweet	casos notif	casos preditos
201837	82.9	0	0	0
201838	81.3	0	0	0
201839	82.1	0	1	1
201840	82.8	0	0	0
201841	76.2	0	0	0
201842	85.0	0	0	0

[hyperlinkvartabver descrição das variáveis](#)

Regional Itapipoca

Desde o início do ano, 39 casos de dengue foram registrados na Regional de Saúde, sendo 0 na última semana.



Municípios

- Trairi
- Umirim
- Uruburetama
- Amontada
- Miraíma
- Tururu
- Itapipoca

Início

Figura 6. Casos notificados de dengue e Índice de menção em mídia social sobre dengue na Regional Itapipoca

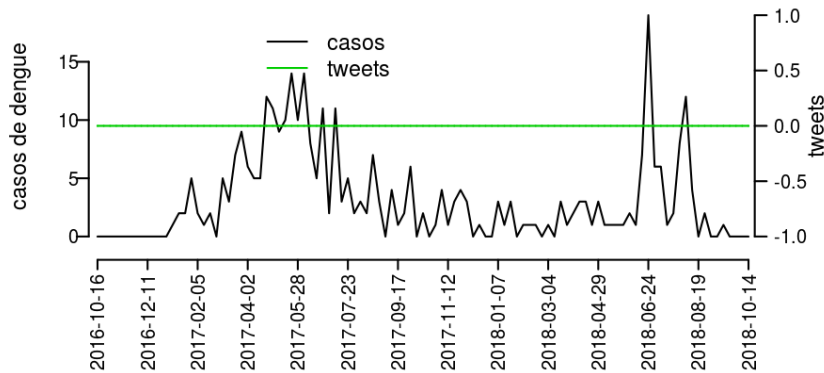


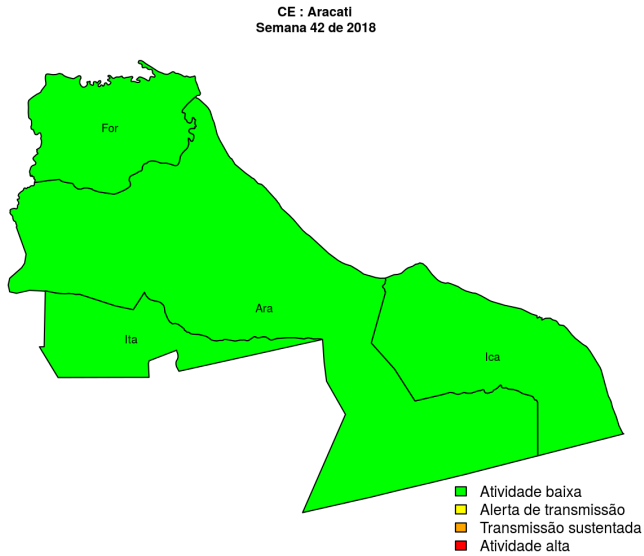
Tabela 6. Resumo das últimas seis semanas epidemiológicas na Regional Itapipoca

SE	umid.max	tweet	casos notif	casos preditos
201837	79.4	0	1	1
201838	83.6	0	2	2
201839	83.6	0	0	0
201840	80.2	0	1	1
201841	82.9	0	0	0
201842	86.0	0	0	0

[hyperlinkvartabver descrição das variáveis](#)

Regional Aracati

Desde o início do ano, 177 casos de dengue foram registrados na Regional de Saúde, sendo 0 na última semana.



Municípios

- Icapuí
- Fortim
- Itaipava
- Aracati

Início

Figura 7. Casos notificados de dengue e Índice de menção em mídia social sobre dengue na Regional Aracati

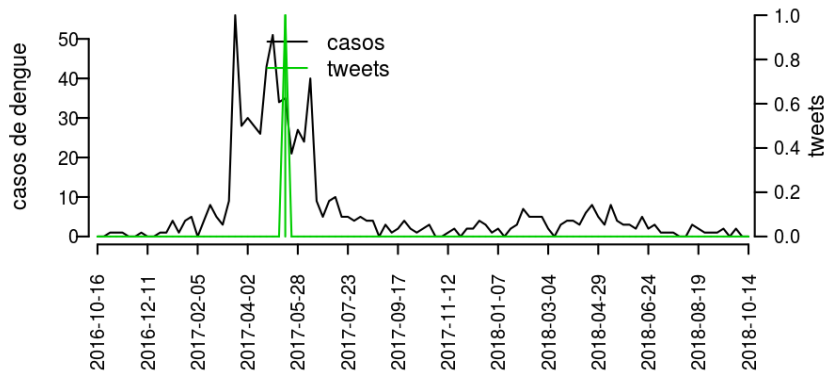


Tabela 7. Resumo das últimas seis semanas epidemiológicas na Regional Aracati

SE	umid.max	tweet	casos notif	casos preditos
201837	79.4	0	2	2
201838	83.6	0	4	4
201839	83.6	0	4	4
201840	80.2	0	13	15
201841	82.9	0	0	0
201842	86.0	0	0	0

[hyperlinkvartabver descrição das variáveis](#)

Regional Quixadá

Desde o início do ano, 1265 casos de dengue foram registrados na Regional de Saúde, sendo 0 na última semana.

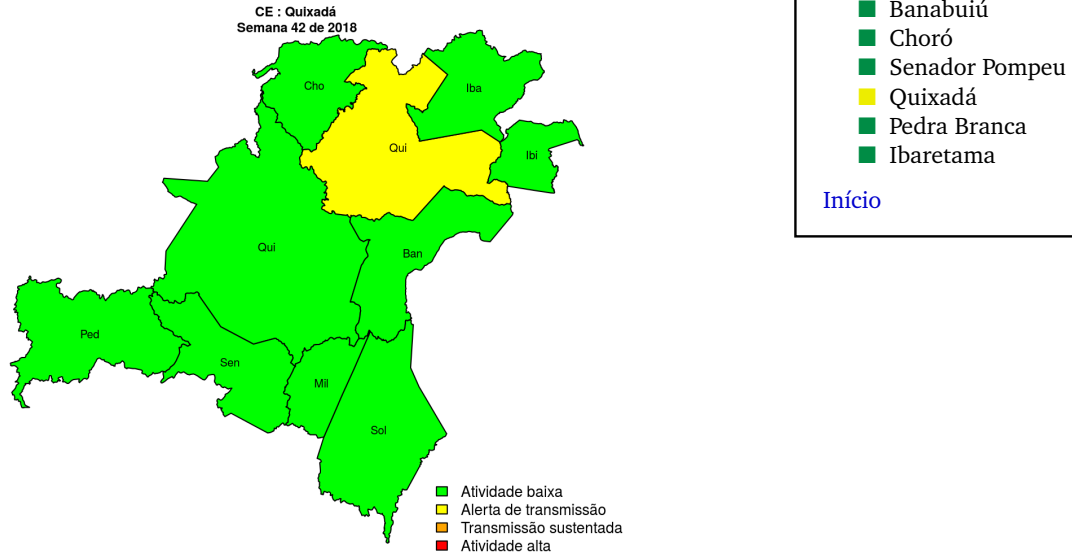


Figura 8. Casos notificados de dengue e Índice de menção em mídia social sobre dengue na Regional Quixadá

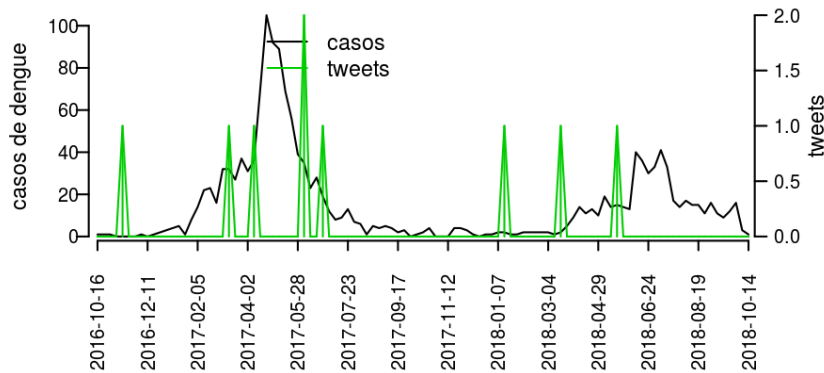


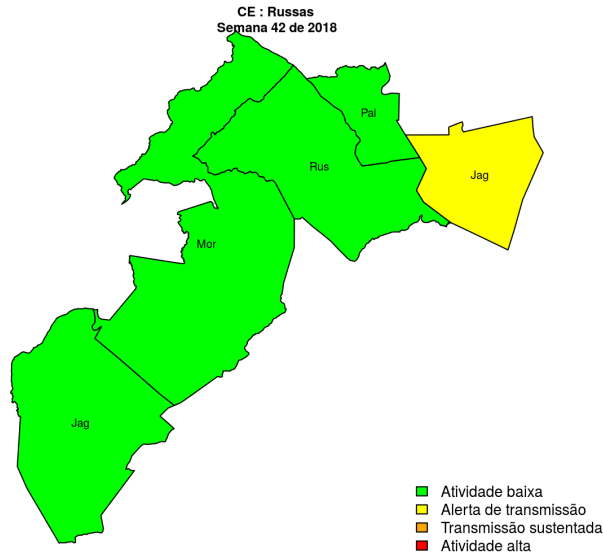
Tabela 8. Resumo das últimas seis semanas epidemiológicas na Regional Quixadá

SE	umid.max	tweet	casos notif	casos preditos
201837	82.9	0	12	12
201838	81.3	0	3	3
201839	82.1	0	9	9
201840	82.8	0	11	11
201841	76.2	0	12	12
201842	85.0	0	0	0

[hyperlinkvartabver descrição das variáveis](#)

Regional Russas

Desde o início do ano, 71 casos de dengue foram registrados na Regional de Saúde, sendo 0 na última semana.



Municípios

- Russas
- Morada Nova
- Jaguaruana
- Palhano
- Jaguaruana

Início

Figura 9. Casos notificados de dengue e Índice de menção em mídia social sobre dengue na Regional Russas

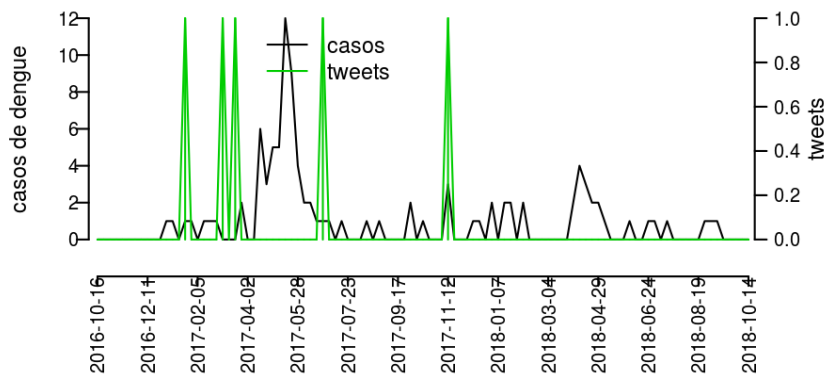


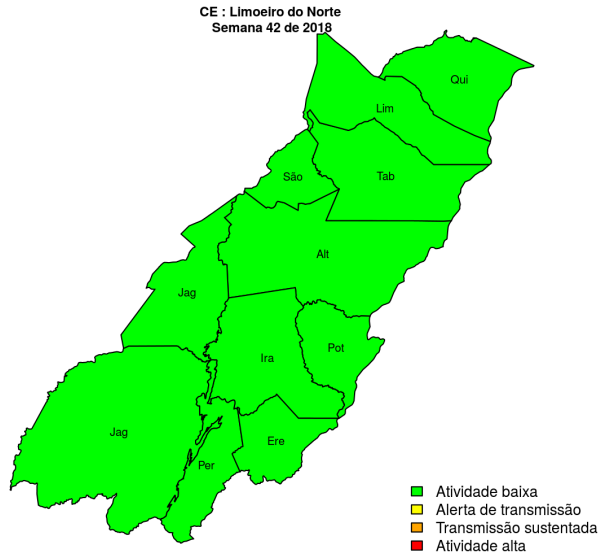
Tabela 9. Resumo das últimas seis semanas epidemiológicas na Regional Russas

SE	umid.max	tweet	casos notif	casos preditos
201837	79.4	0	17	17
201838	83.6	0	25	25
201839	83.6	0	23	23
201840	80.2	0	12	12
201841	82.9	0	9	9
201842	86.0	0	6	6

[hyperlinkvartabver descrição das variáveis](#)

Regional Limoeiro do Norte

Desde o início do ano, 151 casos de dengue foram registrados na Regional de Saúde, sendo 0 na última semana.



Municípios

- Jaguaribe
- São João do Jaguaribe
- Potiretama
- Pereiro
- Iracema
- Alto Santo
- Limoeiro do Norte
- Ererê
- Quixeré
- Jaguaribara
- Tabuleiro do Norte

[Início](#)

Figura 10. Casos notificados de dengue e Índice de menção em mídia social sobre dengue na Regional Limoeiro do Norte

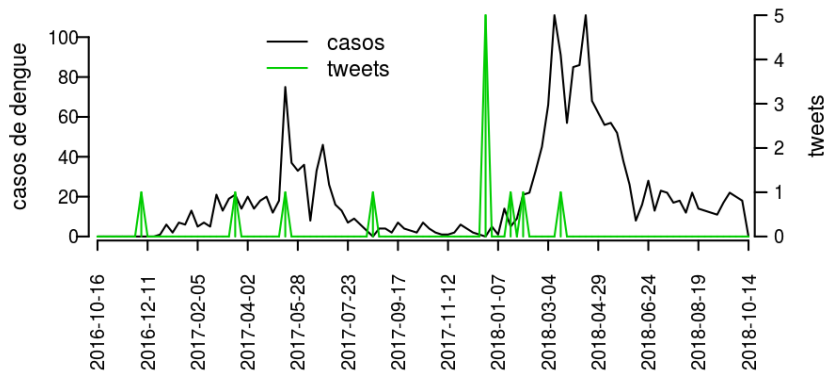


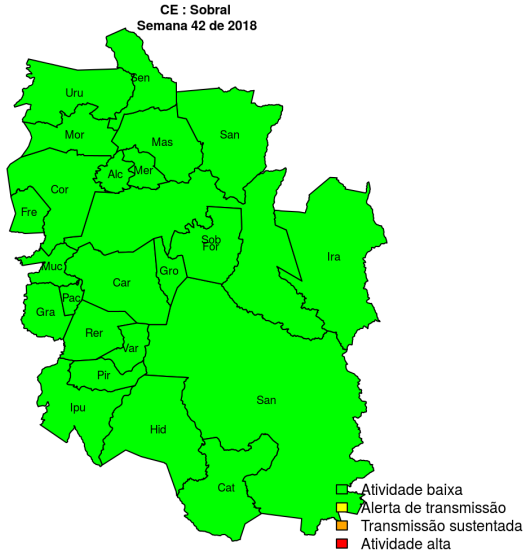
Tabela 10. Resumo das últimas seis semanas epidemiológicas na Regional Limoeiro do Norte

SE	umid.max	tweet	casos notif	casos preditos
201837	79.4	0	0	0
201838	83.6	0	0	0
201839	83.6	0	1	1
201840	80.2	0	0	0
201841	82.9	0	1	1
201842	86.0	0	3	3

[hyperlinkvartabver descrição das variáveis](#)

Regional Sobral

Desde o início do ano, 5067 casos de dengue foram registrados na Regional de Saúde, sendo 6 na última semana.



Municípios

- Forquilha
- Groaíras
- Moraújo
- Meruoca
- Frecheirinha
- Massapê
- Hidrolândia
- Alcântaras
- Uruoca
- Cariré
- Catunda
- Reriutaba
- Santa Quitéria
- Senador Sá
- Sobral
- Varjota
- Coreaú
- Ipu
- Pacujá
- Pires Ferreira
- Santana do Acaraú
- Mucambo
- Irauçuba
- Graça

Início

Figura 11. Casos notificados de dengue e Índice de menção em mídia social sobre dengue na Regional Sobral

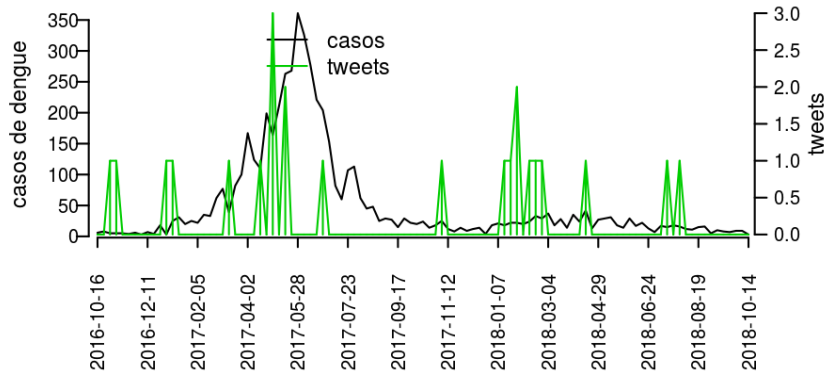


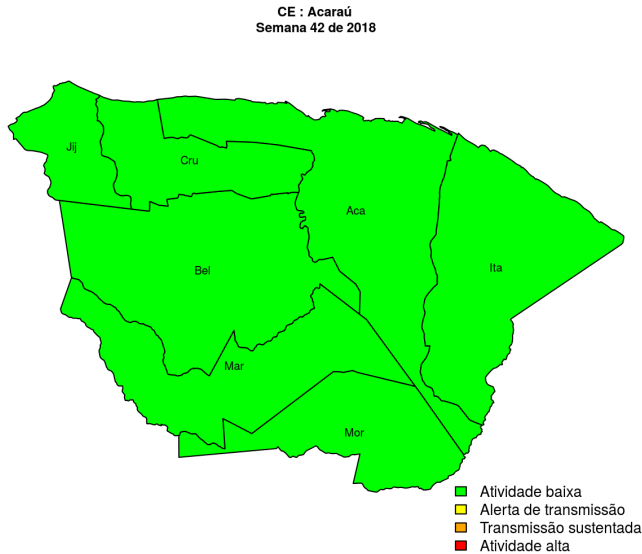
Tabela 11. Resumo das últimas seis semanas epidemiológicas na Regional Sobral

SE	umid.max	tweet	casos notif	casos preditos
201837	79.4	0	3	3
201838	83.6	0	5	5
201839	83.6	0	3	3
201840	80.2	0	0	0
201841	82.9	0	0	0
201842	86.0	0	1	1

[hyperlink](#) [vartabver](#) [descrição](#) das variáveis

Regional Acaraú

Desde o início do ano, 245 casos de dengue foram registrados na Regional de Saúde, sendo 0 na última semana.



Municípios

- Morrinhos
- Marco
- Itarema
- Acaraú
- Cruz
- Bela Cruz
- Jijoca de Jericoacoara

[Início](#)

Figura 12. Casos notificados de dengue e Índice de menção em mídia social sobre dengue na Regional Acaraú

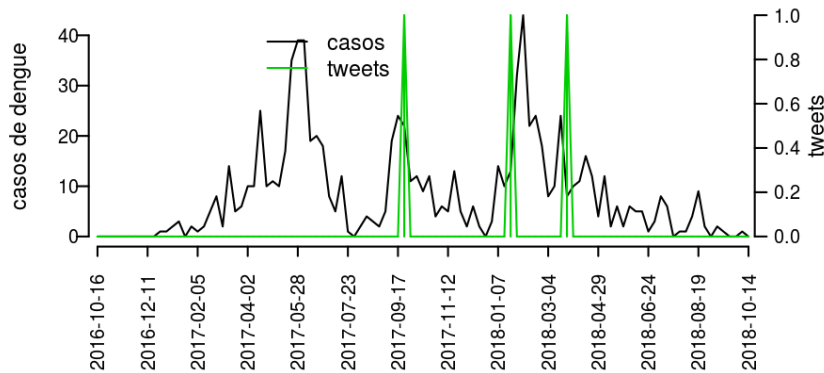


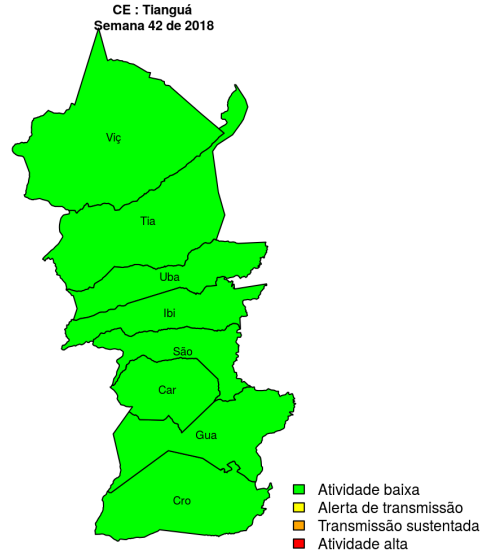
Tabela 12. Resumo das últimas seis semanas epidemiológicas na Regional Acaraú

SE	umid.max	tweet	casos notif	casos preditos
201837	79.4	0	0	0
201838	83.6	0	2	2
201839	83.6	0	0	0
201840	80.2	0	0	0
201841	82.9	0	3	3
201842	86.0	0	0	0

[hyperlinkvartabver descrição das variáveis](#)

Regional Tianguá

Desde o início do ano, 281 casos de dengue foram registrados na Regional de Saúde, sendo 1 na última semana.



Municípios

- Ibiapina
- Tianguá
- Viçosa do Ceará
- Croatá
- Guaraciaba do Norte
- Carnaubal
- São Benedito
- Ubajara

[Início](#)

Figura 13. Casos notificados de dengue e Índice de menção em mídia social sobre dengue na Regional Tianguá

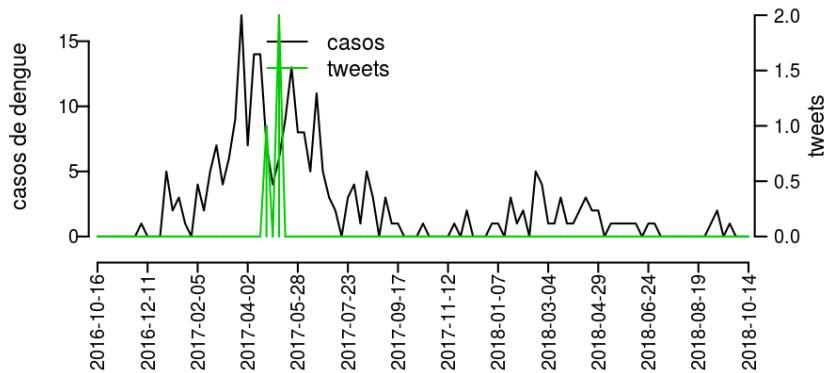


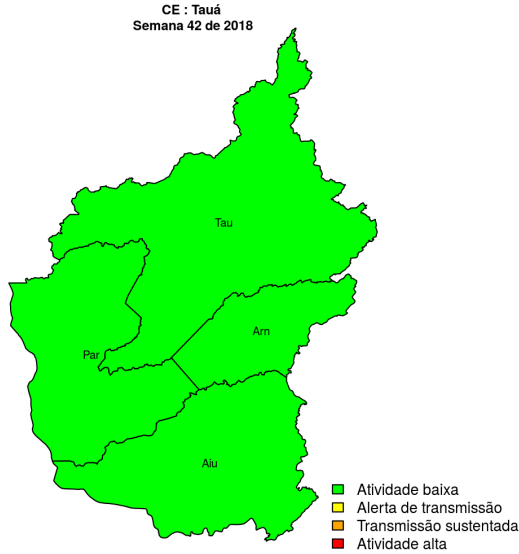
Tabela 13. Resumo das últimas seis semanas epidemiológicas na Regional Tianguá

SE	umid.max	tweet	casos notif	casos preditos
201837	79.4	0	1	1
201838	83.6	0	1	1
201839	83.6	0	0	0
201840	80.2	0	0	0
201841	82.9	0	1	1
201842	86.0	0	0	0

[hyperlinkvartabver descrição das variáveis](#)

Regional Tauá

Desde o início do ano, 69 casos de dengue foram registrados na Regional de Saúde, sendo 0 na última semana.



Municípios

- Arneiroz
- Parambu
- Aiuaba
- Tauá

Início

Figura 14. Casos notificados de dengue e Índice de menção em mídia social sobre dengue na Regional Tauá

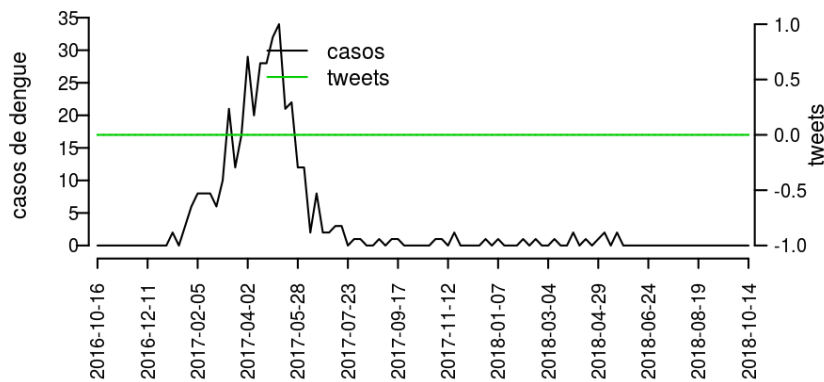


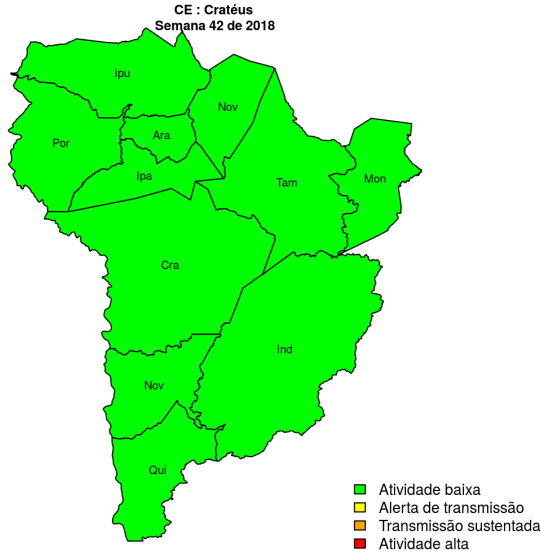
Tabela 14. Resumo das últimas seis semanas epidemiológicas na Regional Tauá

SE	umid.max	tweet	casos notif	casos preditos
201837	82.9	0	0	0
201838	81.3	0	0	0
201839	82.1	0	0	0
201840	82.8	0	0	0
201841	76.2	0	0	0
201842	85.0	0	0	0

[hyperlinkvartabver descrição das variáveis](#)

Regional Cratéis

Desde o início do ano, 471 casos de dengue foram registrados na Regional de Saúde, sendo 2 na última semana.



Municípios

- Crateús
- Tamboril
- Ipueiras
- Nova Russas
- Monsenhor Tabosa
- Independência
- Ararendá
- Poranga
- Quiterianópolis
- Novo Oriente
- Ipaporanga

Início

Figura 15. Casos notificados de dengue e Índice de menção em mídia social sobre dengue na Regional Cratéis

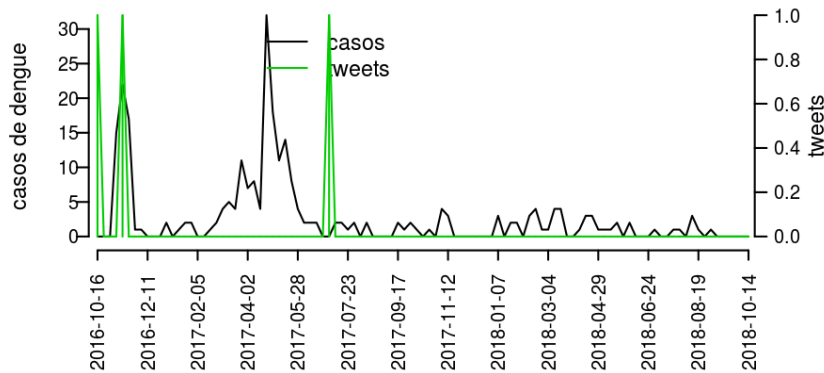


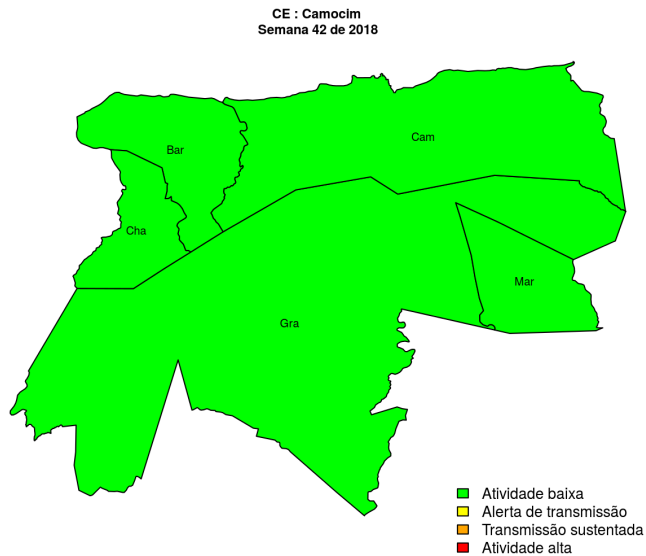
Tabela 15. Resumo das últimas seis semanas epidemiológicas na Regional Cratéis

SE	umid.max	tweet	casos notif	casos preditos
201837	82.9	0	1	1
201838	81.3	0	0	0
201839	82.1	0	1	1
201840	82.8	0	0	0
201841	76.2	0	0	0
201842	85.0	0	0	0

[hyperlink](#) [vartabver](#) [descrição](#) das variáveis

Regional Camocim

Desde o início do ano, 145 casos de dengue foram registrados na Regional de Saúde, sendo 3 na última semana.



Municípios

- Martinópolis
- Granja
- Camocim
- Barroquinha
- Chaval

Início

Figura 16. Casos notificados de dengue e Índice de menção em mídia social sobre dengue na Regional Camocim

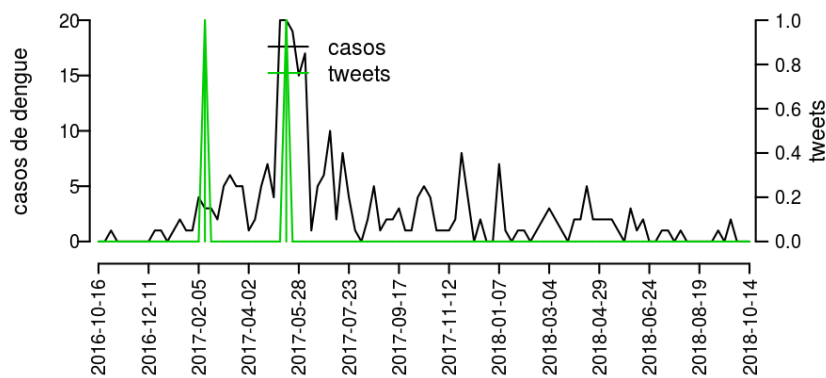


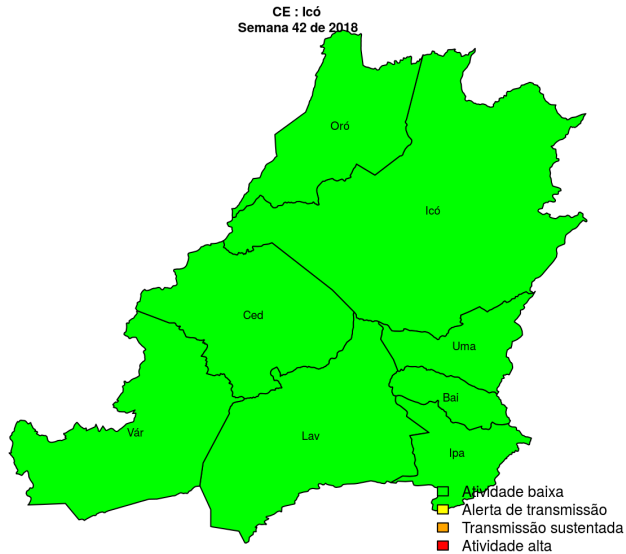
Tabela 16. Resumo das últimas seis semanas epidemiológicas na Regional Camocim

SE	umid.max	tweet	casos notif	casos preditos
201837	79.4	0	0	0
201838	83.6	0	1	1
201839	83.6	0	1	1
201840	80.2	0	0	0
201841	82.9	0	0	0
201842	86.0	0	0	0

[hyperlinkvartabver descrição das variáveis](#)

Regional Icó

Desde o início do ano, 442 casos de dengue foram registrados na Regional de Saúde, sendo 0 na última semana.



Municípios

- Ipaumirim
- Umari
- Várzea Alegre
- Lavras da Mangabeira
- Baixio
- Cedro
- Orós
- Icó

Início

Figura 17. Casos notificados de dengue e Índice de menção em mídia social sobre dengue na Regional Icó

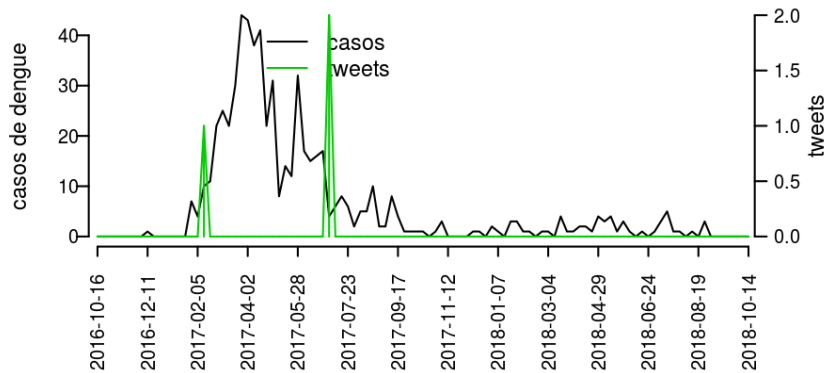


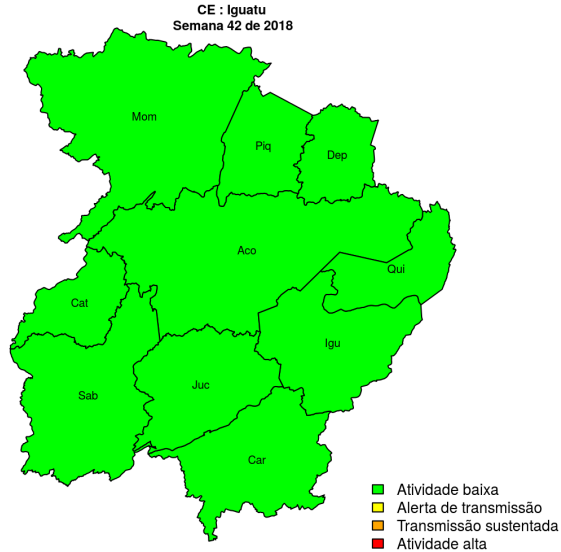
Tabela 17. Resumo das últimas seis semanas epidemiológicas na Regional Icó

SE	umid.max	tweet	casos notif	casos preditos
201837	74.5	0	13	13
201838	70.3	0	3	3
201839	70.9	0	3	3
201840	68.6	0	3	3
201841	66.0	0	1	1
201842	74.2	0	0	0

[hyperlinkvartabver descrição das variáveis](#)

Regional Iguatu

Desde o início do ano, 1522 casos de dengue foram registrados na Regional de Saúde, sendo 0 na última semana.



Municípios

- Piquet Carneiro
- Quixelô
- Mombaça
- Acopiara
- Catarina
- Saboeiro
- Iguatu
- Cariús
- Deputado Irapuan Pinheiro
- Jucás

Início

Figura 18. Casos notificados de dengue e Índice de menção em mídia social sobre dengue na Regional Iguatu

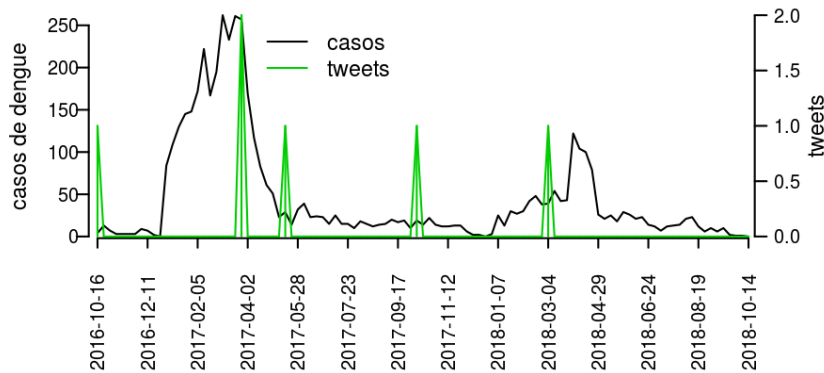


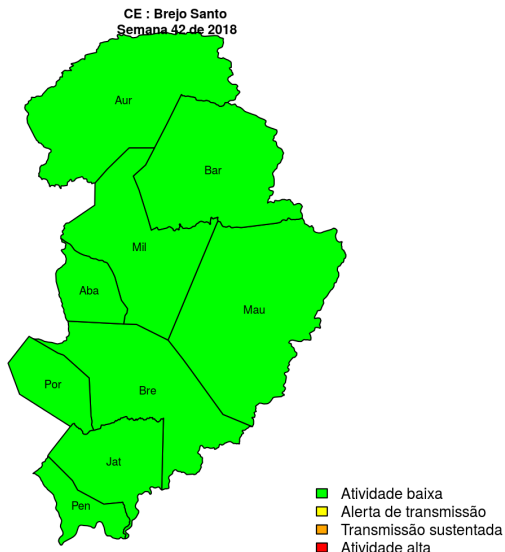
Tabela 18. Resumo das últimas seis semanas epidemiológicas na Regional Iguatu

SE	umid.max	tweet	casos notif	casos preditos
201837	74.5	0	6	6
201838	70.3	0	3	3
201839	70.9	0	4	4
201840	68.6	0	4	4
201841	66.0	0	3	3
201842	74.2	0	1	1

[hyperlinkvartabver descrição das variáveis](#)

Regional Brejo Santo

Desde o início do ano, 596 casos de dengue foram registrados na Regional de Saúde, sendo 6 na última semana.



Municípios

- Penaforte
- Jati
- Brejo Santo
- Mauriti
- Porteiras
- Abaiara
- Aurora
- Milagres
- Barro

Início

Figura 19. Casos notificados de dengue e Índice de menção em mídia social sobre dengue na Regional Brejo Santo

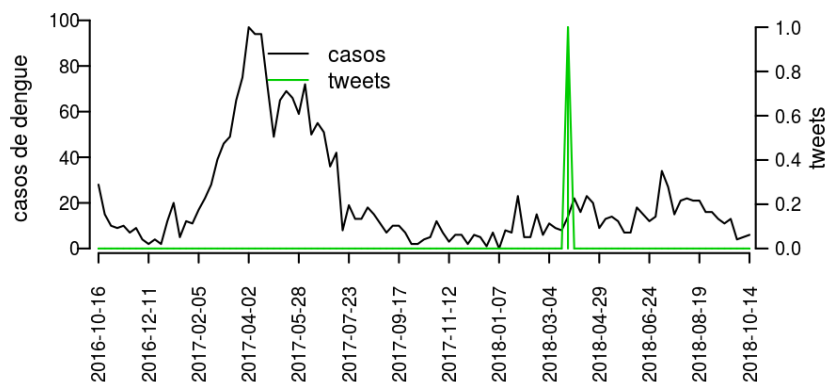


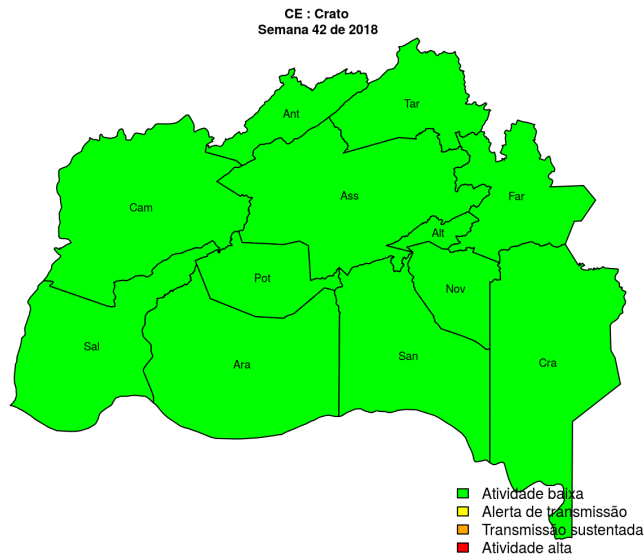
Tabela 19. Resumo das últimas seis semanas epidemiológicas na Regional Brejo Santo

SE	umid.max	tweet	casos notif	casos preditos
201837	74.5	0	1	1
201838	70.3	0	1	1
201839	70.9	0	4	4
201840	68.6	0	2	2
201841	66.0	0	0	0
201842	74.2	0	1	1

[hyperlinkvartabver descrição das variáveis](#)

Regional Crato

Desde o início do ano, 287 casos de dengue foram registrados na Regional de Saúde, sendo 1 na última semana.



Municípios

- Campos Sales
- Nova Olinda
- Assaré
- Crato
- Tarrafas
- Altaneira
- Araripe
- Salitre
- Santana do Cariri
- Farias Brito
- Potengi
- Antonina do Norte

Início

Figura 20. Casos notificados de dengue e Índice de menção em mídia social sobre dengue na Regional Crato

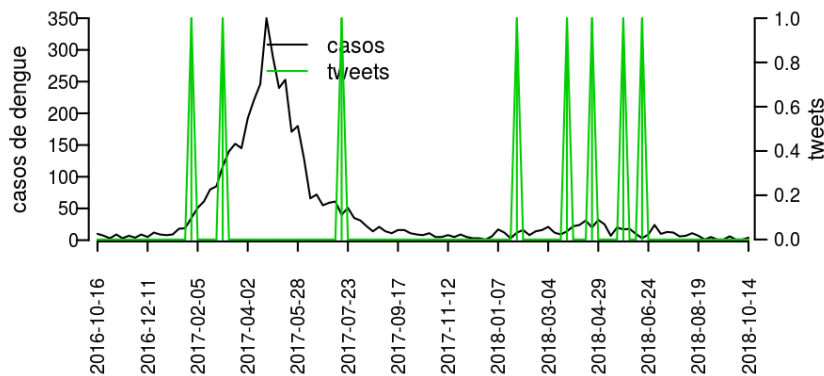


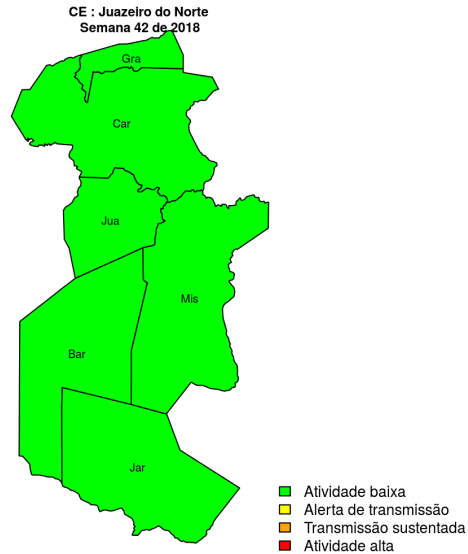
Tabela 20. Resumo das últimas seis semanas epidemiológicas na Regional Crato

SE	umid.max	tweet	casos notif	casos preditos
201837	82.9	0	0	0
201838	81.3	0	2	2
201839	82.1	0	0	0
201840	82.8	0	0	0
201841	76.2	0	0	0
201842	85.0	0	0	0

[hyperlinkvartabver descrição das variáveis](#)

Regional Juazeiro do Norte

Desde o início do ano, 45 casos de dengue foram registrados na Regional de Saúde, sendo 0 na última semana.



Municípios

- Granjeiro
- Juazeiro do Norte
- Missão Velha
- Jardim
- Caririçu
- Barbalha

Início

Figura 21. Casos notificados de dengue e Índice de menção em mídia social sobre dengue na Regional Juazeiro do Norte

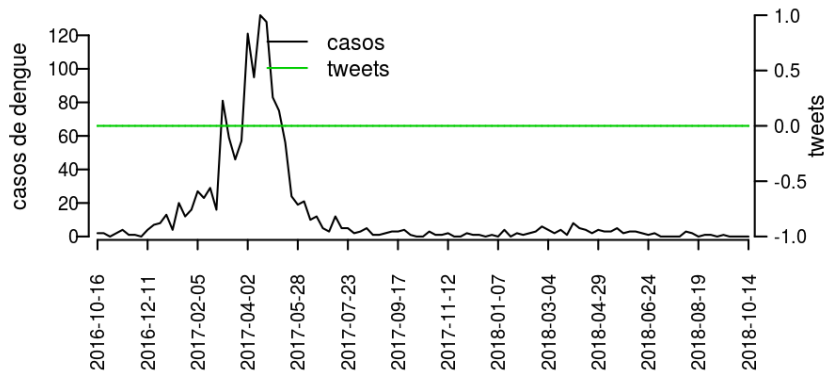


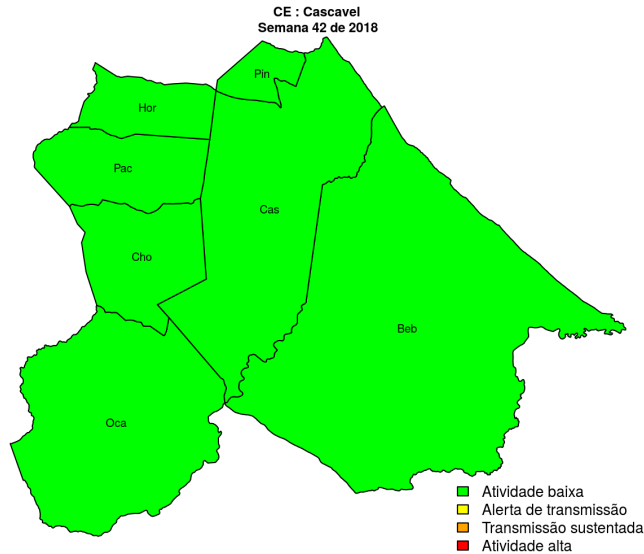
Tabela 21. Resumo das últimas seis semanas epidemiológicas na Regional Juazeiro do Norte

SE	umid.max	tweet	casos notif	casos preditos
201837	74.5	0	4	4
201838	70.3	0	4	4
201839	70.9	0	5	5
201840	68.6	0	7	7
201841	66.0	0	9	9
201842	74.2	0	2	2

[hyperlinkvartabver descrição das variáveis](#)

Regional Cascavel

Desde o início do ano, 37 casos de dengue foram registrados na Regional de Saúde, sendo 0 na última semana.



Municípios

- Chorozinho
- Cascavel
- Horizonte
- Ocara
- Pacajus
- Beberibe
- Pindoretama

Início

Figura 22. Casos notificados de dengue e Índice de menção em mídia social sobre dengue na Regional Cascavel

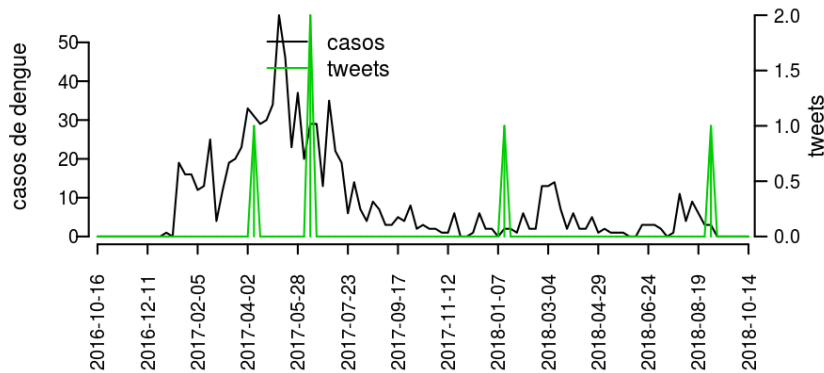


Tabela 22. Resumo das últimas seis semanas epidemiológicas na Regional Cascavel

SE	umid.max	tweet	casos notif	casos preditos
201837	79.4	0	0	0
201838	83.6	0	2	2
201839	83.6	0	3	3
201840	80.2	0	2	2
201841	82.9	0	0	0
201842	86.0	0	0	0

[hyperlinkvartabver descrição das variáveis](#)

Resumo da situação epidemiológica da dengue nos municípios de Ceará, na semana 42 de 2018

Município	Regional	Umidade	Tweets	Casos	Incidencia	Rt	Nível
Guaraciaba do Norte	Tianguá	86.0		0	0.0	0.0	verde
Guaramiranga	Baturité	86.0		0	0.0	0.0	verde
Hidrolândia	Sobral	86.0		0	0.0	0.0	verde
Brejo Santo	Brejo Santo	74.2		1	2.1	0.7	verde
Camocim	Camocim	86.0		0	0.0	0.0	verde
Campos Sales	Crato	85.0		0	0.0	0.0	verde
Canindé	Canindé	85.0		0	0.0	0.0	verde
Capistrano	Baturité	86.0		0	0.0	0.0	verde
Caridade	Canindé	85.0		0	0.0	0.0	verde
Cariré	Sobral	86.0		0	0.0	0.0	verde
Caririaçu	Juazeiro do Norte	74.2		0	0.0	0.0	verde
Cariús	Iguatu	74.2		0	0.0	0.0	verde
Carnaubal	Tianguá	86.0		0	0.0	0.0	verde
Cascavel	Cascavel	86.0		0	0.0	0.0	verde
Catarina	Iguatu	74.2		0	0.0		verde
Catunda	Sobral	86.0		0	0.0		verde
Caucaia	Caucaia	86.0		0	0.0	0.0	verde
Cedro	Icó	74.2		0	0.0	0.0	verde
Chaval	Camocim	86.0		0	0.0		verde
Choró	Quixadá	85.0		0	0.0	0.0	verde
Chorozinho	Cascavel	86.0		0	0.0	0.0	verde
Coreaú	Sobral	86.0		0	0.0	0.0	verde
Crateús	Cratéus	85.0		0	0.0	0.0	verde
Crato	Crato	85.0		0	0.0	0.0	verde
Croatá	Tianguá	86.0		0	0.0		verde
Cruz	Acaraú	86.0		0	0.0	0.0	verde
Deputado Irapuan Pinheiro	Iguatu	74.2		0	0.0		verde
Ererê	Limoeiro do Norte	86.0		0	0.0	0.0	verde
Eusébio	Fortaleza	86.0		0	0.0	0.0	verde
Farias Brito	Crato	85.0		0	0.0	0.0	verde
Forquilha	Sobral	86.0		0	0.0	0.0	verde
Fortaleza	Fortaleza	86.0		6	0.7	0.3	verde
Fortim	Aracati	86.0		0	0.0		verde
Frecheirinha	Sobral	86.0		0	0.0		verde
General Sampaio	Caucaia	86.0		0	0.0	0.0	verde
Graça	Sobral	86.0		0	0.0	0.0	verde
Granja	Camocim	86.0		0	0.0	0.0	verde
Granjeiro	Juazeiro do Norte	74.2		0	0.0	0.0	verde
Groaíras	Sobral	86.0		1	9.1	12.1	verde
Guaiúba	Maracanaú	86.0		0	0.0	0.0	verde
Abaiara	Brejo Santo	74.2		0	0.0	0.0	verde
Acarape	Maracanaú	86.0		0	0.0	0.0	verde
Acaraú	Acaraú	86.0		0	0.0	0.0	verde
Acopiara	Iguatu	74.2		0	0.0	0.0	verde
Aiuaba	Tauá	85.0		0	0.0	0.0	verde
Alcântaras	Sobral	86.0		0	0.0	0.0	verde
Altaneira	Crato	85.0		0	0.0	0.0	verde
Alto Santo	Limoeiro do Norte	86.0		0	0.0	0.0	verde
Amontada	Itapipoca	86.0		0	0.0		verde
Antonina do Norte	Crato	85.0		0	0.0	0.0	verde
Apuiarés	Caucaia	86.0		0	0.0	0.0	verde
Aquiraz	Fortaleza	86.0		0	0.0	0.0	verde

Continua na próxima página

Município	Regional	Umidade	Tweets	Casos	Incidencia	Rt	Nível
Aracati	Aracati	86.0		0	0.0	0.0	verde
Aracoiaba	Baturité	86.0		0	0.0	0.0	verde
Ararendá	Cratéus	85.0		0	0.0	0.0	verde
Araripe	Crato	85.0		0	0.0		verde
Aratuba	Baturité	86.0		0	0.0	0.0	verde
Arneiroz	Tauá	85.0		0	0.0	0.0	verde
Assaré	Crato	85.0		0	0.0		verde
Aurora	Brejo Santo	74.2		0	0.0		verde
Baixio	Icó	74.2		0	0.0	0.0	verde
Banabuiú	Quixadá	85.0		0	0.0	0.0	verde
Barbalha	Juazeiro do Norte	74.2		0	0.0	0.0	verde
Barreira	Maracanaú	86.0		0	0.0	0.0	verde
Barro	Brejo Santo	74.2		0	0.0	0.0	verde
Barroquinha	Camocim	86.0		0	0.0	0.0	verde
Baturité	Baturité	86.0		0	0.0	0.0	verde
Beberibe	Cascavel	86.0		0	0.0	0.0	verde
Bela Cruz	Acaraú	86.0		0	0.0	0.0	verde
Boa Viagem	Canindé	85.0		0	0.0	0.0	verde
Horizonte	Cascavel	86.0		0	0.0	0.0	verde
Ibaretama	Quixadá	85.0		0	0.0	0.0	verde
Ibiapina	Tianguá	86.0		0	0.0	0.0	verde
Ibicuitinga	Quixadá	85.0		0	0.0	0.0	verde
Icapuí	Aracati	86.0		0	0.0	0.0	verde
Icó	Icó	74.2		0	0.0	0.0	verde
Iguatu	Iguatu	74.2		1	1.0	0.3	verde
Independência	Cratéus	85.0		0	0.0	0.0	verde
Ipaporanga	Cratéus	85.0		0	0.0	0.0	verde
Ipaumirim	Icó	74.2		0	0.0	0.0	verde
Ipu	Sobral	86.0		0	0.0	0.0	verde
Ipueiras	Cratéus	85.0		0	0.0	0.0	verde
Iracema	Limoeiro do Norte	86.0		0	0.0	0.0	verde
Irauçuba	Sobral	86.0		0	0.0	0.0	verde
Itaiçaba	Aracati	86.0		0	0.0	0.0	verde
Itaitinga	Fortaleza	86.0		0	0.0	0.0	verde
Itapagé	Caucaia	86.0		0	0.0	0.0	verde
Itapipoca	Itapipoca	86.0		0	0.0	0.0	verde
Itapiúna	Baturité	86.0		0	0.0	0.0	verde
Itarema	Acaraú	86.0		0	0.0	0.0	verde
Itatira	Canindé	85.0		0	0.0	0.0	verde
Jaguaretama	Russas	86.0		0	0.0	0.0	verde
Jaguaribara	Limoeiro do Norte	86.0		0	0.0	0.0	verde
Jaguaribe	Limoeiro do Norte	86.0		1	2.9	3.1	verde
Jaguaruana	Russas	86.0		0	0.0	0.0	amarelo
Jardim	Juazeiro do Norte	74.2		0	0.0	0.0	verde
Jati	Brejo Santo	74.2		0	0.0		verde
Jijoca de Jericoacoara	Acaraú	86.0		0	0.0	0.0	verde
Juazeiro do Norte	Juazeiro do Norte	74.2		2	0.7	0.3	verde
Jucás	Iguatu	74.2		0	0.0	0.0	verde
Lavras da Mangabeira	Icó	74.2		0	0.0	0.0	verde
Limoeiro do Norte	Limoeiro do Norte	86.0		1	1.7	12.1	verde
Madalena	Canindé	85.0		0	0.0	0.0	verde
Maracanaú	Maracanaú	86.0		0	0.0	0.0	verde
Maranguape	Maracanaú	86.0		0	0.0	0.0	verde
Marco	Acaraú	86.0		0	0.0	0.0	verde
Martinópolis	Camocim	86.0		0	0.0	0.0	verde

Continua na próxima página

Município	Regional	Umidade	Tweets	Casos	Incidencia	Rt	Nível
Massapê	Sobral	86.0		0	0.0	0.0	verde
Mauriti	Brejo Santo	74.2		0	0.0	0.0	verde
Meruoca	Sobral	86.0		0	0.0	0.0	verde
Milagres	Brejo Santo	74.2		0	0.0	0.0	verde
Milhã	Quixadá	85.0		0	0.0	0.0	verde
Miraíma	Itapipoca	86.0		0	0.0	0.0	verde
Missão Velha	Juazeiro do Norte	74.2		0	0.0	0.0	verde
Mombaça	Iguatu	74.2		0	0.0	0.0	verde
Monsenhor Tabosa	Cratêus	85.0		0	0.0		verde
Morada Nova	Russas	86.0		0	0.0	0.0	verde
Moraújo	Sobral	86.0		0	0.0		verde
Morrinhos	Acaraú	86.0		0	0.0		verde
Mucambo	Sobral	86.0		0	0.0	0.0	verde
Mulungu	Baturité	86.0		0	0.0	0.0	verde
Nova Olinda	Crato	85.0		0	0.0		verde
Nova Russas	Cratêus	85.0		0	0.0	0.0	verde
Novo Oriente	Cratêus	85.0		0	0.0	0.0	verde
Ocara	Cascavel	86.0		0	0.0	0.0	verde
Orós	Icó	74.2		0	0.0	0.0	verde
Pacajus	Cascavel	86.0		0	0.0	0.0	verde
Pacatuba	Maracanaú	86.0		0	0.0	0.0	verde
Pacoti	Baturité	86.0		0	0.0	0.0	verde
Pacujá	Sobral	86.0		0	0.0		verde
Palhano	Russas	86.0		0	0.0	0.0	verde
Palmácia	Maracanaú	86.0		0	0.0	0.0	verde
Paracuru	Caucaia	86.0		0	0.0	0.0	verde
Paraipaba	Caucaia	86.0		0	0.0	0.0	verde
Parambu	Tauá	85.0		0	0.0	0.0	verde
Paramoti	Canindé	85.0		0	0.0	0.0	verde
Pedra Branca	Quixadá	85.0		0	0.0	0.0	verde
Penaforte	Brejo Santo	74.2		0	0.0	0.0	verde
Pentecoste	Caucaia	86.0		0	0.0	0.0	verde
Pereiro	Limoeiro do Norte	86.0		0	0.0	0.0	verde
Pindoretama	Cascavel	86.0		0	0.0	0.0	verde
Piquet Carneiro	Iguatu	74.2		0	0.0		verde
Pires Ferreira	Sobral	86.0		0	0.0		verde
Poranga	Cratêus	85.0		0	0.0	0.0	verde
Porteiras	Brejo Santo	74.2		0	0.0	0.0	verde
Potengi	Crato	85.0		0	0.0		verde
Potiretama	Limoeiro do Norte	86.0		0	0.0		verde
Quiterianópolis	Cratêus	85.0		0	0.0		verde
Quixadá	Quixadá	85.0		0	0.0	0.0	amarelo
Quixelô	Iguatu	74.2		0	0.0	0.0	verde
Quixeramobim	Quixadá	85.0		0	0.0	0.0	verde
Quixeré	Limoeiro do Norte	86.0		1	4.6	12.1	verde
Redenção	Maracanaú	86.0		0	0.0	0.0	verde
Reriutaba	Sobral	86.0		0	0.0	0.0	verde
Russas	Russas	86.0		6	7.9	1.0	verde
Saboeiro	Iguatu	74.2		0	0.0		verde
Salitre	Crato	85.0		0	0.0	0.0	verde
Santana do Acaraú	Sobral	86.0		0	0.0	0.0	verde
Santana do Cariri	Crato	85.0		0	0.0	0.0	verde
Santa Quitéria	Sobral	86.0		0	0.0	0.0	verde
São Benedito	Tianguá	86.0		0	0.0	0.0	verde
São Gonçalo do Amarante	Caucaia	86.0		0	0.0	0.0	verde

Continua na próxima página

Município	Regional	Umidade	Tweets	Casos	Incidencia	Rt	Nível
São João do Jaguaribe	Limoeiro do Norte	86.0		0	0.0	0.0	verde
São Luís do Curu	Caucaia	86.0		0	0.0		verde
Senador Pompeu	Quixadá	85.0		0	0.0	0.0	verde
Senador Sá	Sobral	86.0		0	0.0		verde
Sobral	Sobral	86.0		0	0.0	0.0	verde
Solonópole	Quixadá	85.0		0	0.0	0.0	verde
Tabuleiro do Norte	Limoeiro do Norte	86.0		0	0.0	0.0	verde
Tamboril	Cratús	85.0		0	0.0	0.0	verde
Tarrafas	Crato	85.0		0	0.0		verde
Tauá	Tauá	85.0		0	0.0	0.0	verde
Tejuçuoca	Caucaia	86.0		0	0.0		verde
Tianguá	Tianguá	86.0		0	0.0	0.0	verde
Trairi	Itapipoca	86.0		0	0.0	0.0	verde
Tururu	Itapipoca	86.0		0	0.0		verde
Ubajara	Tianguá	86.0		0	0.0	0.0	verde
Umari	Icó	74.2		0	0.0		verde
Umirim	Itapipoca	86.0		0	0.0	0.0	verde
Uruburetama	Itapipoca	86.0		0	0.0	0.0	verde
Uruoca	Sobral	86.0		0	0.0	0.0	verde
Varjota	Sobral	86.0		0	0.0	0.0	verde
Várzea Alegre	Icó	74.2		0	0.0	0.0	verde
Viçosa do Ceará	Tianguá	86.0		0	0.0	0.0	verde

[Início](#)

Lista das variáveis apresentadas nas tabelas:

SE = semana epidemiológica

Temperatura = média das temperaturas mínimas da semana

Tweet = número de tweets indicativos de casos de dengue na cidade

Casos notif = casos notificados de dengue

Casos preditos = número de casos estimados após correção pelo atraso de notificação

ICmin = número mínimo de casos estimados (IC 95%)

ICmax = número máximo de casos estimados (IC 95%)

Rt = número reprodutivo efetivo (> 1 indica aumento de casos transmissão)

p(Rt1) = probabilidade do número reprodutivo ser maior que 1 (> 0.95 indica aumento significativo de casos)

Incidência = incidência por 100.000 habitantes

Nível = cor do alerta (verde, amarelo, laranja, vermelho)

Notas

- Os dados do SINAN mais recentes ainda não foram totalmente digitados. Estimamos o número esperado de casos notificados considerando o tempo até os casos serem digitados.
- Os dados de tweets são gerados pelo Observatório de Dengue (UFMG). Os tweets são processados para exclusão de informes e outros temas relacionados a dengue.
- Algumas vezes, os casos da última semana ainda não estão disponíveis, nesse caso, usa-se uma estimativa com base na tendência de variação da série.

Créditos

Este é um projeto desenvolvido com apoio da SVS/MS em parceria com:

- Programa de Computação Científica, Fundação Oswaldo Cruz, Rio de Janeiro.
- Escola de Matemática Aplicada, Fundação Getúlio Vargas.
- Secretarias Estaduais, Municipais e Regionais de Saúde.
- Observatório de Dengue da UFMG

[Início](#)

Para mais detalhes sobre o sistema de alerta InfoDengue, consultar: <http://info.dengue.mat.br>

Para acessar os boletins gerados pelo sistema de alerta InfoDengue, consultar: <http://info.dengue.mat.br/relatorios/>

Contato: alerta_dengue@fiocruz.br