

## Boletim Semanal

Semana 12 de 2019

- [O Estado](#)

### Regionais de Saúde:

- Fortaleza
- Caucaia
- Maracanaú
- Baturité
- Canindé
- Itapipoca
- Aracati
- Quixadá
- Russas
- Limoeiro do Norte
- Sobral
- Acaraú
- Tianguá
- Tauá
- Cratús
- Camocim
- Icó
- Iguatu
- Brejo Santo
- Crato
- Juazeiro do Norte
- Cascavel

### Municípios:

- [Tabela de Municípios](#)

[Variáveis nas Tabelas](#)

[Notas](#)

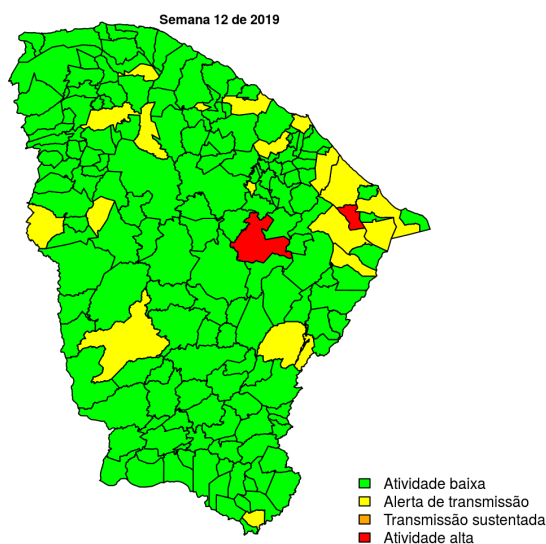
[Creditos](#)

### Contato

[alerta\\_dengue@fiocruz.br](mailto:alerta_dengue@fiocruz.br)

## Situação da Dengue no Estado do Ceará

Desde o início do ano, 3026 casos foram registrados no estado, sendo 129 na última semana. A figura abaixo mostra as condições de transmissão em cada município na semana epidemiológica 12-2019.



Dos 184 municípios, 163 encontram-se em nível verde, 19 em nível amarelo, 0 em nível laranja e 2 em nível vermelho referentes a semana epidemiológica 12-2019. Para informações mais atualizadas e ter acesso ao mapa interativo do estado e de outras localidades, consultar em [Info Dengue](#).

**Na semana passada:** 21 municípios em nível amarelo, 1 em laranja e 3 em vermelho.

### O código de Cores

As cores indicam os seguintes níveis de atenção:

**Verde:** condições climáticas desfavoráveis, seja por baixa temperatura ou baixa umidade, e baixa incidência de casos.

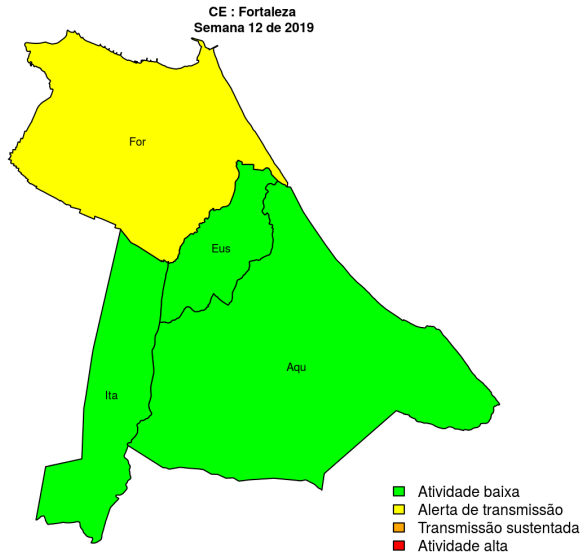
**Amarelo:** condições climáticas propícias para aumento da população do vetor e transmissão de arboviroses.

**Laranja:** transmissão aumentada e sustentada da dengue

**Vermelho:** incidência alta, acima dos 90% históricos.

## Regional Fortaleza

Desde o início do ano, 19 casos de dengue foram registrados na Regional de Saúde, sendo 3 na última semana.

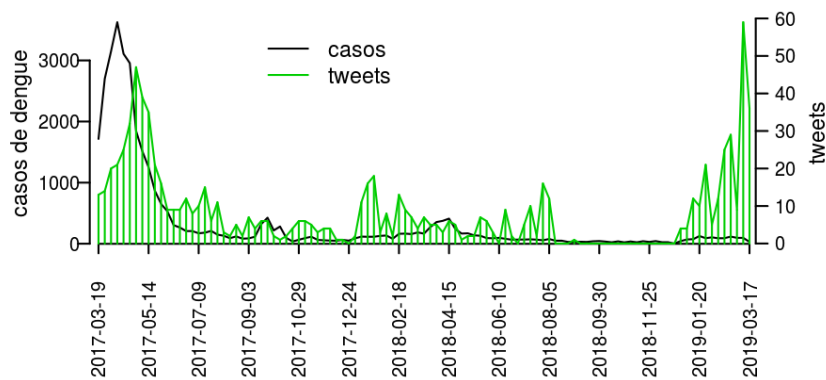


### Municípios

- Fortaleza
- Itaitinga
- Aquiraz
- Eusébio

### Início

**Figura 1.** Casos notificados de dengue e Índice de menção em mídia social sobre dengue na Regional Fortaleza



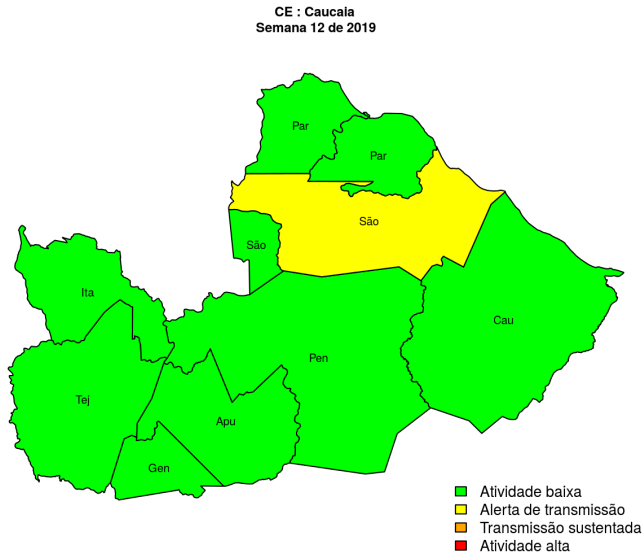
**Tabela 1.** Resumo das últimas seis semanas epidemiológicas na Regional Fortaleza

SE	umid.max	tweet	casos notif	casos preditos
201907	94.4	12	89	129
201908	91.9	25	95	148
201909	92.8	29	119	208
201910	95.0	9	100	197
201911	95.9	61	95	234
201912	95.1	36	30	101

[hyperlinkvartabver descrição das variáveis](#)

## Regional Caucaia

Desde o início do ano, 46 casos de dengue foram registrados na Regional de Saúde, sendo 3 na última semana.

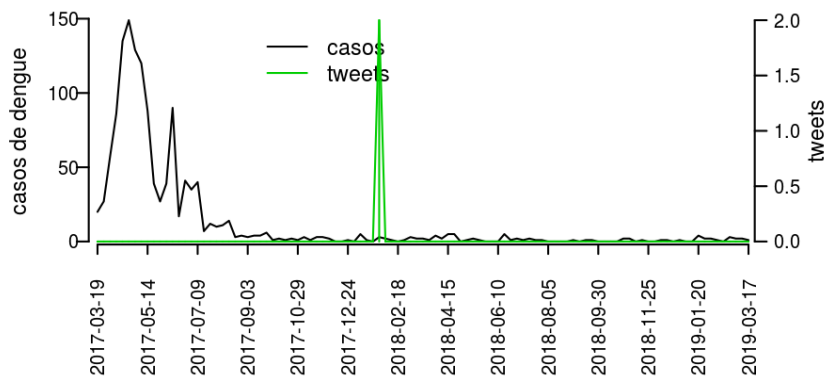


### Municípios

- Paraipaba
- São Gonçalo do Amarante
- São Luís do Curu
- Caucaia
- Apuiarés
- Itapagé
- Tejuçuoca
- Pentecoste
- General Sampaio
- Paracuru

[Início](#)

**Figura 2.** Casos notificados de dengue e Índice de menção em mídia social sobre dengue na Regional Caucaia



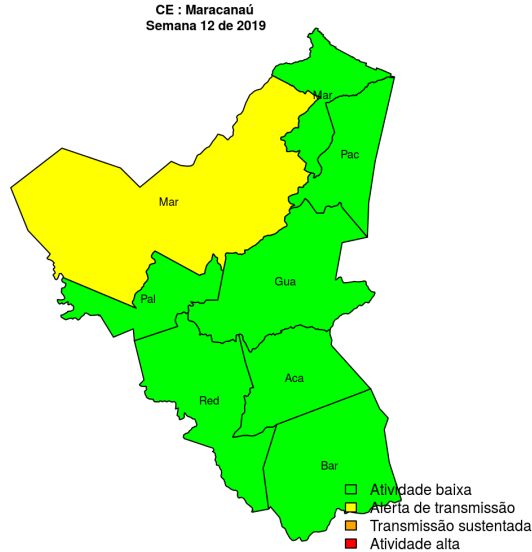
**Tabela 2.** Resumo das últimas seis semanas epidemiológicas na Regional Caucaia

SE	umid.max	tweet	casos notif	casos preditos
201907	94.4	0	17	17
201908	91.9	1	20	20
201909	92.8	0	20	20
201910	95.0	0	7	7
201911	95.9	0	3	3
201912	95.1	1	0	0

[hyperlinkvartabver descrição das variáveis](#)

## Regional Maracanaú

Desde o início do ano, 92 casos de dengue foram registrados na Regional de Saúde, sendo 4 na última semana.

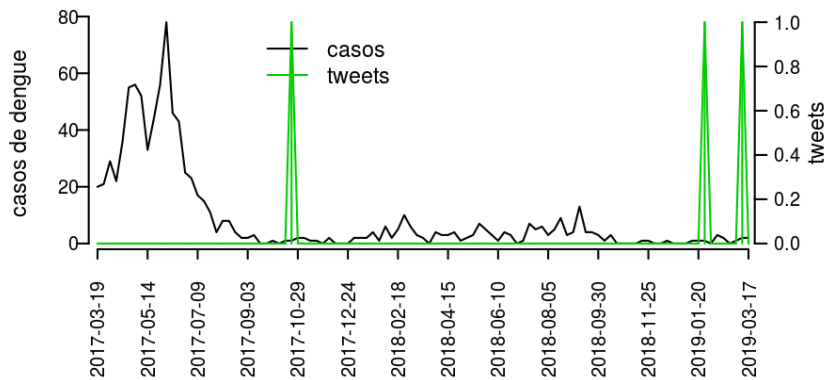


### Municípios

- Maranguape
- Guaiúba
- Palmácia
- Barreira
- Maracanaú
- Redenção
- Pacatuba
- Acarape

Início

**Figura 3.** Casos notificados de dengue e Índice de menção em mídia social sobre dengue na Regional Maracanaú



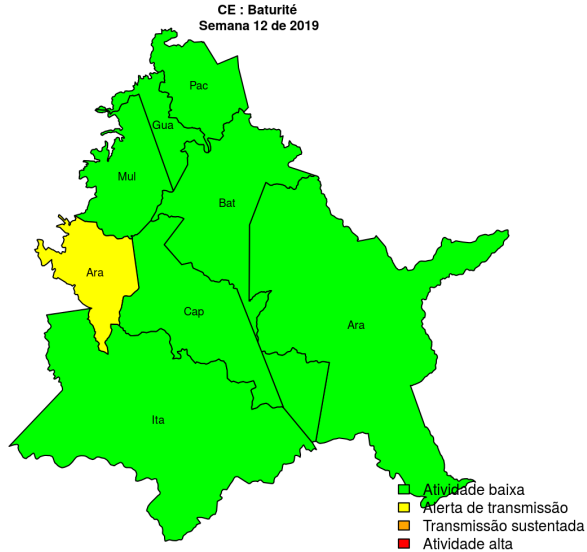
**Tabela 3.** Resumo das últimas seis semanas epidemiológicas na Regional Maracanaú

SE	umid.max	tweet	casos notif	casos preditos
201907	94.4	0	9	9
201908	91.9	0	14	14
201909	92.8	0	10	10
201910	95.0	0	10	10
201911	95.9	2	28	33
201912	95.1	1	7	9

[hyperlinkvartabver descrição das variáveis](#)

## Regional Baturité

Desde o início do ano, 107 casos de dengue foram registrados na Regional de Saúde, sendo 1 na última semana.

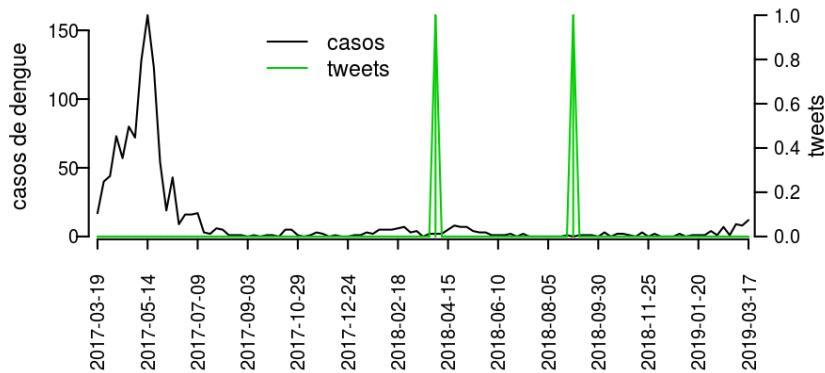


### Municípios

- Capistrano
- Guaramiranga
- Baturité
- Aracoiaba
- Aratuba
- Mulungu
- Pacoti
- Itapiúna

Início

**Figura 4.** Casos notificados de dengue e Índice de menção em mídia social sobre dengue na Regional Baturité



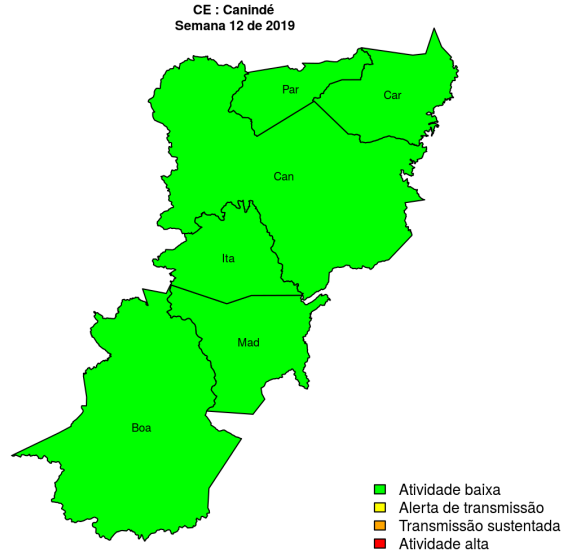
**Tabela 4.** Resumo das últimas seis semanas epidemiológicas na Regional Baturité

SE	umid.max	tweet	casos notif	casos preditos
201907	94.4	0	4	4
201908	91.9	0	21	21
201909	92.8	0	16	16
201910	95.0	0	8	8
201911	95.9	0	14	15
201912	95.1	0	4	4

[hyperlinkvartabver descrição das variáveis](#)

## Regional Canindé

Desde o início do ano, 18 casos de dengue foram registrados na Regional de Saúde, sendo 2 na última semana.

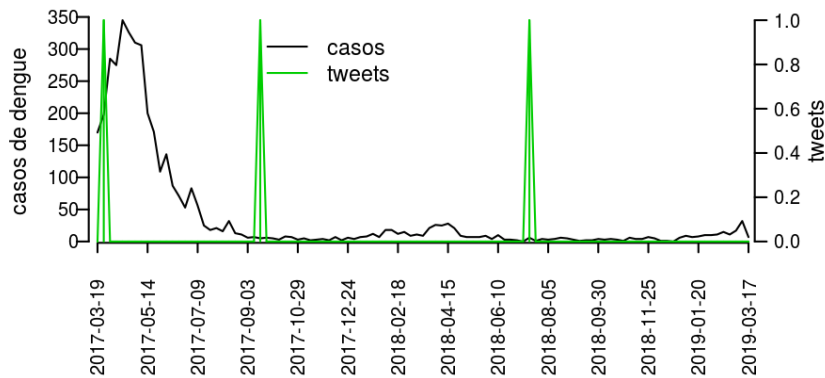


### Municípios

- Canindé
- Itatira
- Boa Viagem
- Madalena
- Caridade
- Paramoti

Início

**Figura 5.** Casos notificados de dengue e Índice de menção em mídia social sobre dengue na Regional Canindé



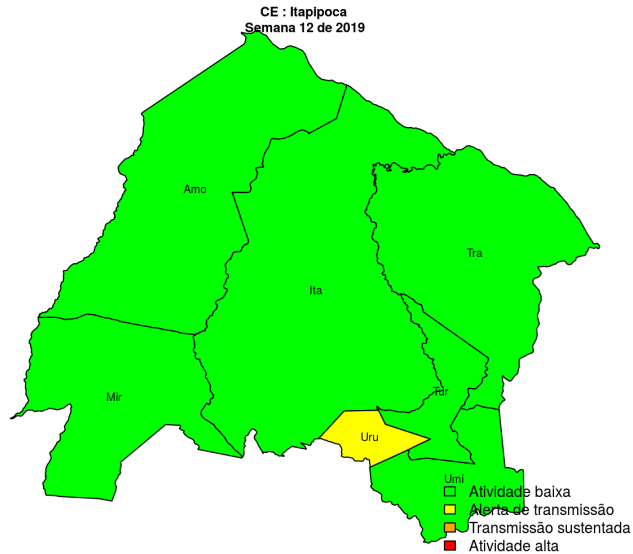
**Tabela 5.** Resumo das últimas seis semanas epidemiológicas na Regional Canindé

SE	umid.max	tweet	casos notif	casos preditos
201907	93.4	0	2	2
201908	96.7	0	3	3
201909	93.4	0	1	1
201910	97.5	0	0	0
201911	95.0	0	9	9
201912	98.3	0	0	0

[hyperlinkvartabver descrição das variáveis](#)

## Regional Itapipoca

Desde o início do ano, 31 casos de dengue foram registrados na Regional de Saúde, sendo 0 na última semana.

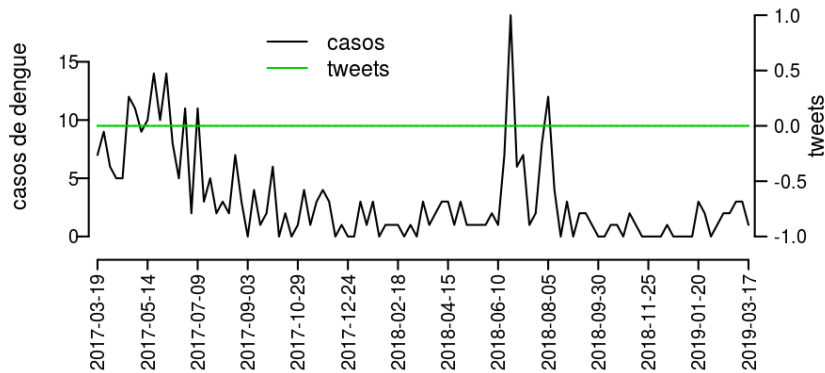


### Municípios

- Trairi
- Umirim
- Uruburetama
- Amontada
- Miraíma
- Tururu
- Itapipoca

Início

**Figura 6.** Casos notificados de dengue e Índice de menção em mídia social sobre dengue na Regional Itapipoca



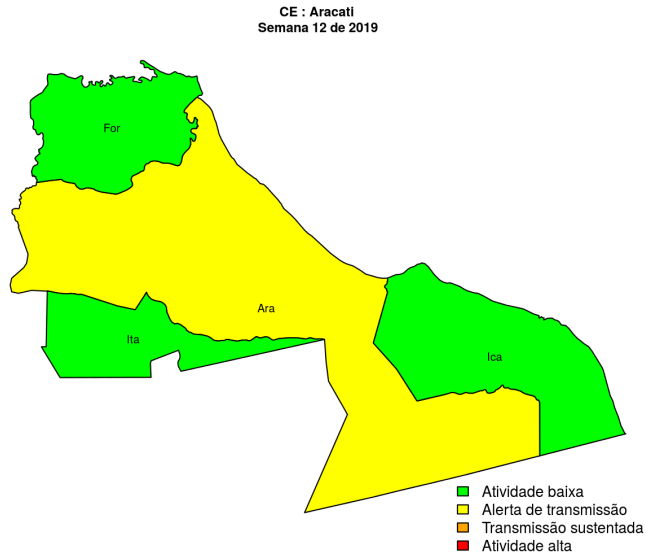
**Tabela 6.** Resumo das últimas seis semanas epidemiológicas na Regional Itapipoca

SE	umid.max	tweet	casos notif	casos preditos
201907	94.4	1	2	2
201908	91.9	0	4	4
201909	92.8	0	1	1
201910	95.0	0	3	3
201911	95.9	0	4	4
201912	95.1	0	3	3

[hyperlinkvartabver descrição das variáveis](#)

## Regional Aracati

Desde o início do ano, 131 casos de dengue foram registrados na Regional de Saúde, sendo 3 na última semana.

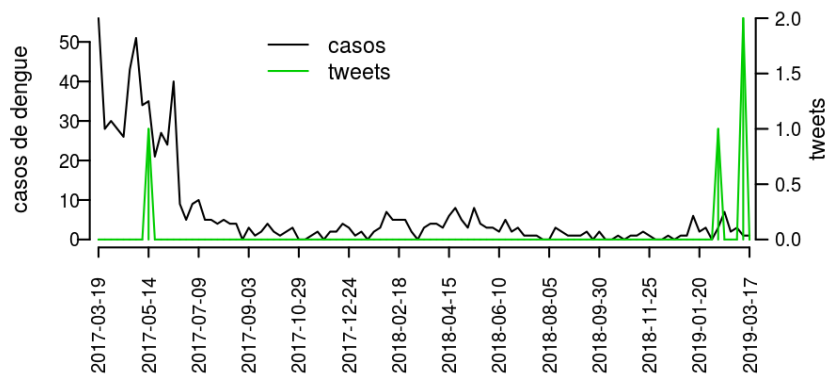


### Municípios

- Icapuí
- Fortim
- Itaiçaba
- Aracati

Início

**Figura 7.** Casos notificados de dengue e Índice de menção em mídia social sobre dengue na Regional Aracati



**Tabela 7.** Resumo das últimas seis semanas epidemiológicas na Regional Aracati

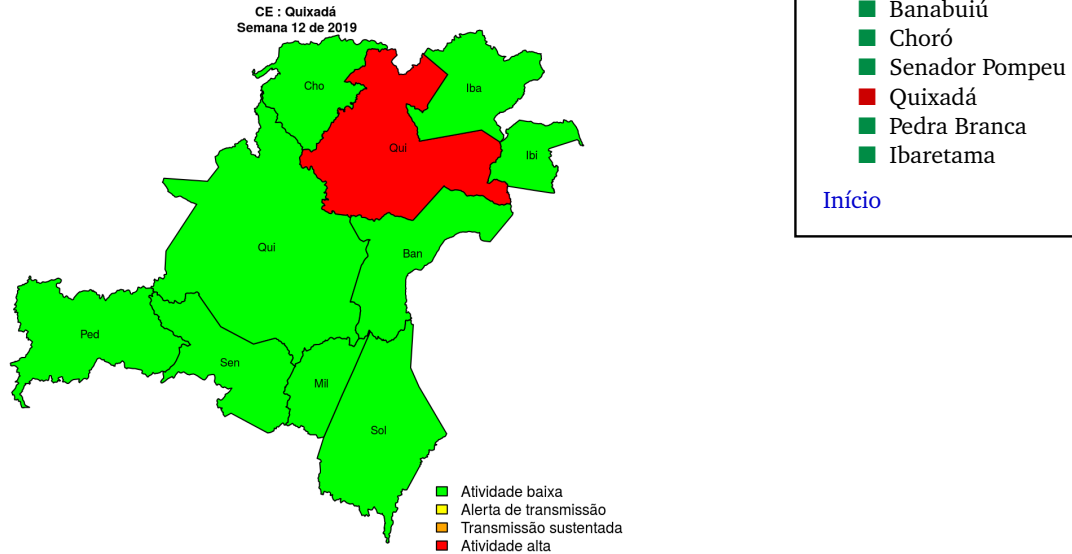
SE	umid.max	tweet	casos notif	casos preditos
201907	94.4	0	1	1
201908	91.9	0	2	2
201909	92.8	0	4	4
201910	95.0	0	11	13
201911	95.9	0	10	12
201912	95.1	0	3	4

[hyperlinkvartabver descrição das variáveis](#)

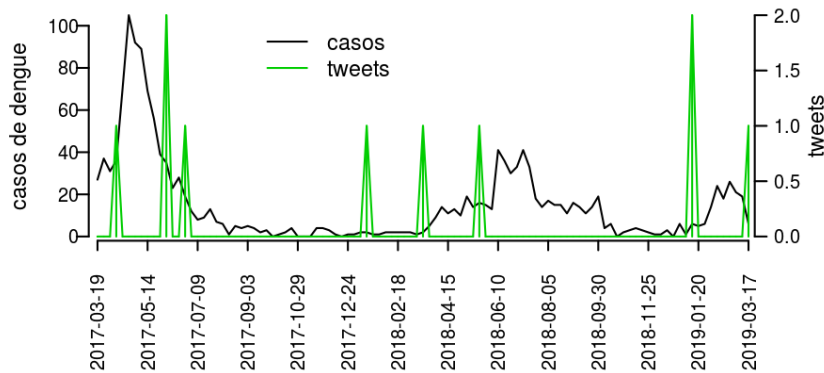


## Regional Quixadá

Desde o início do ano, 148 casos de dengue foram registrados na Regional de Saúde, sendo 0 na última semana.



**Figura 8.** Casos notificados de dengue e Índice de menção em mídia social sobre dengue na Regional Quixadá



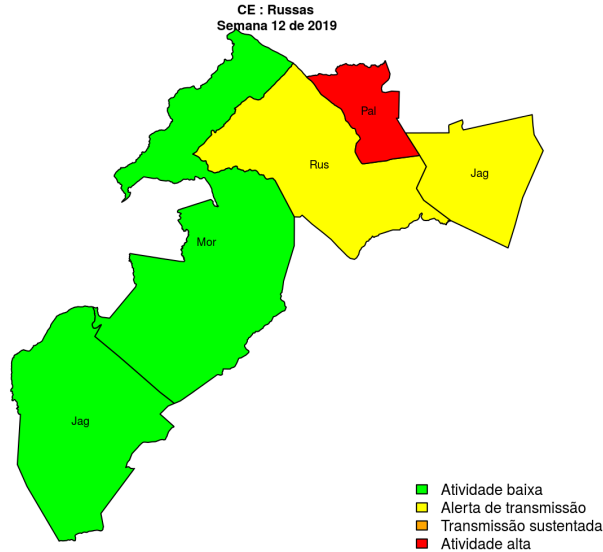
**Tabela 8.** Resumo das últimas seis semanas epidemiológicas na Regional Quixadá

SE	umid.max	tweet	casos notif	casos preditos
201907	93.4	0	28	28
201908	96.7	0	38	38
201909	93.4	0	31	31
201910	97.5	0	15	15
201911	95.0	0	13	13
201912	98.3	0	12	12

[hyperlinkvartabver descrição das variáveis](#)

## Regional Russas

Desde o início do ano, 28 casos de dengue foram registrados na Regional de Saúde, sendo 1 na última semana.

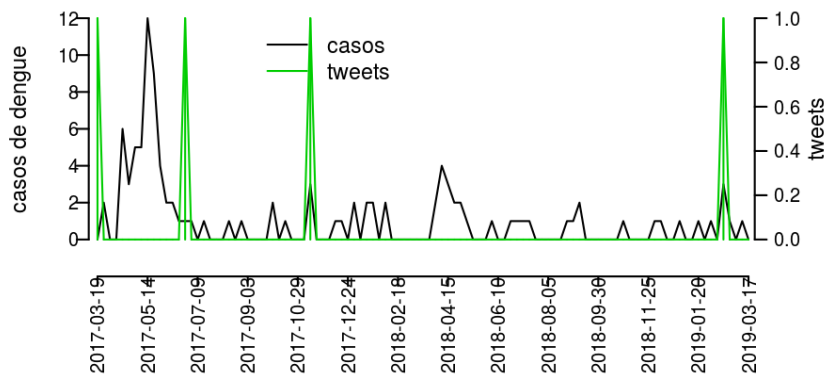


### Municípios

- Russas
- Morada Nova
- Jaguaretama
- Palhano
- Jaguaruana

Início

**Figura 9.** Casos notificados de dengue e Índice de menção em mídia social sobre dengue na Regional Russas



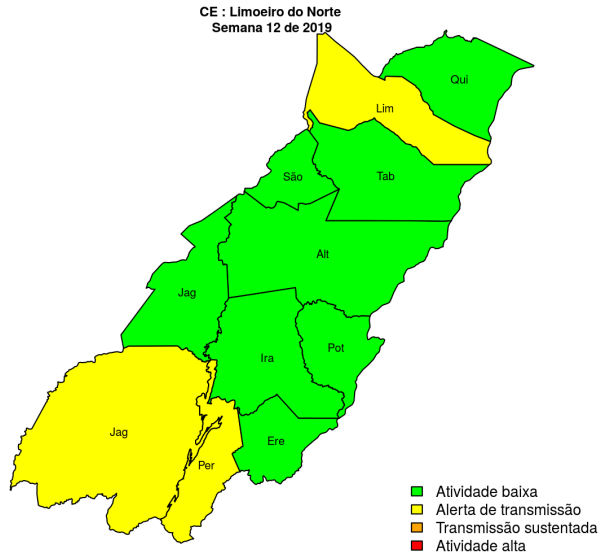
**Tabela 9.** Resumo das últimas seis semanas epidemiológicas na Regional Russas

SE	umid.max	tweet	casos notif	casos preditos
201907	94.4	0	68	68
201908	91.9	0	68	68
201909	92.8	0	79	80
201910	95.0	0	50	51
201911	95.9	0	68	72
201912	95.1	0	42	49

[hyperlinkvartabver descrição das variáveis](#)

## Regional Limoeiro do Norte

Desde o início do ano, 86 casos de dengue foram registrados na Regional de Saúde, sendo 0 na última semana.

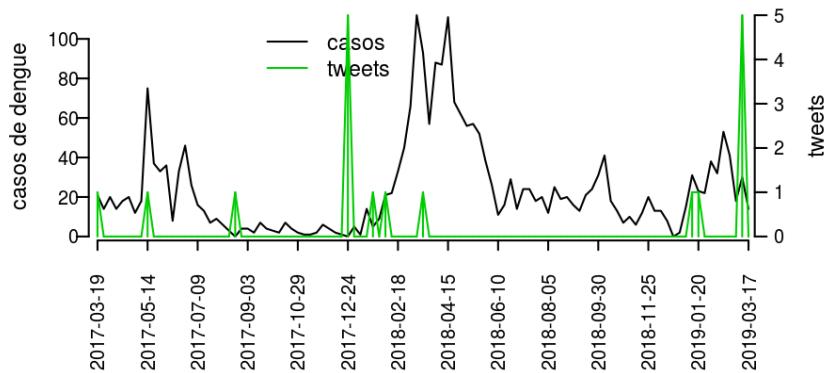


### Municípios

- Jaguaribe
- São João do Jaguaribe
- Potiretama
- Pereiro
- Iracema
- Alto Santo
- Limoeiro do Norte
- Ererê
- Quixeré
- Jaguaribara
- Tabuleiro do Norte

[Início](#)

**Figura 10.** Casos notificados de dengue e Índice de menção em mídia social sobre dengue na Regional Limoeiro do Norte



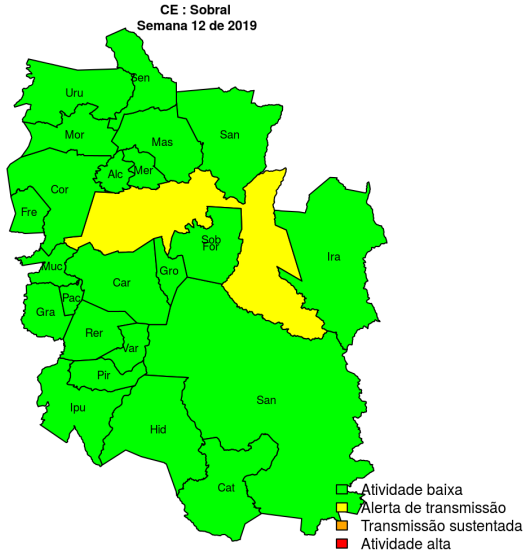
**Tabela 10.** Resumo das últimas seis semanas epidemiológicas na Regional Limoeiro do Norte

SE	umid.max	tweet	casos notif	casos preditos
201907	94.4	0	28	28
201908	91.9	0	20	20
201909	92.8	0	27	27
201910	95.0	0	14	14
201911	95.9	0	17	17
201912	95.1	1	5	5

[hyperlinkvartabver descrição das variáveis](#)

## Regional Sobral

Desde o início do ano, 1039 casos de dengue foram registrados na Regional de Saúde, sendo 30 na última semana.

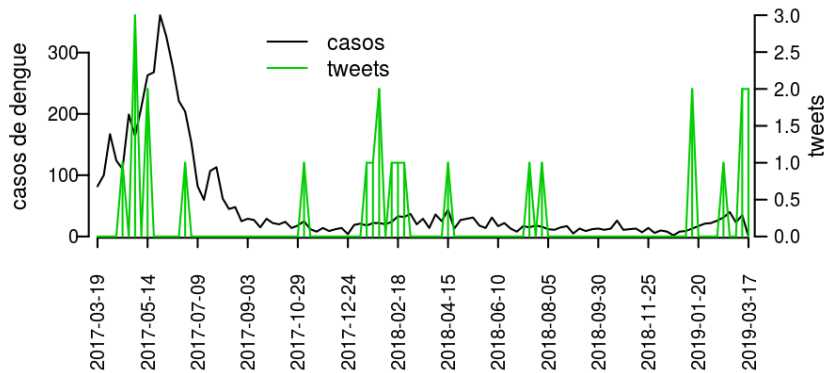


### Municípios

- Forquilha
- Groaíras
- Moraújo
- Meruoca
- Frecheirinha
- Massapê
- Hidrolândia
- Alcântaras
- Uruoca
- Cariré
- Catunda
- Reriutaba
- Santa Quitéria
- Senador Sá
- Sobral
- Varjota
- Coreaú
- Ipu
- Pacujá
- Pires Ferreira
- Santana do Acaraú
- Mucambo
- Irauçuba
- Graça

Início

**Figura 11.** Casos notificados de dengue e Índice de menção em mídia social sobre dengue na Regional Sobral



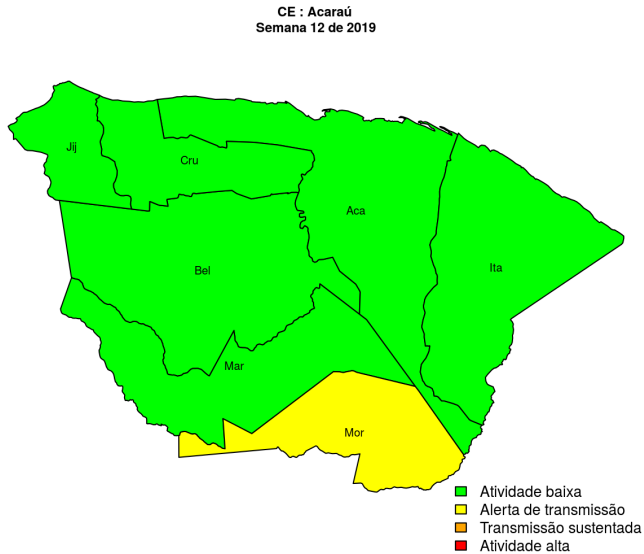
**Tabela 11.** Resumo das últimas seis semanas epidemiológicas na Regional Sobral

SE	umid.max	tweet	casos notif	casos preditos
201907	94.4	0	8	8
201908	91.9	0	9	9
201909	92.8	1	10	10
201910	95.0	0	7	7
201911	95.9	1	12	13
201912	95.1	1	1	1

[hyperlinkvartabver descrição das variáveis](#)

## Regional Acaraú

Desde o início do ano, 8 casos de dengue foram registrados na Regional de Saúde, sendo 0 na última semana.

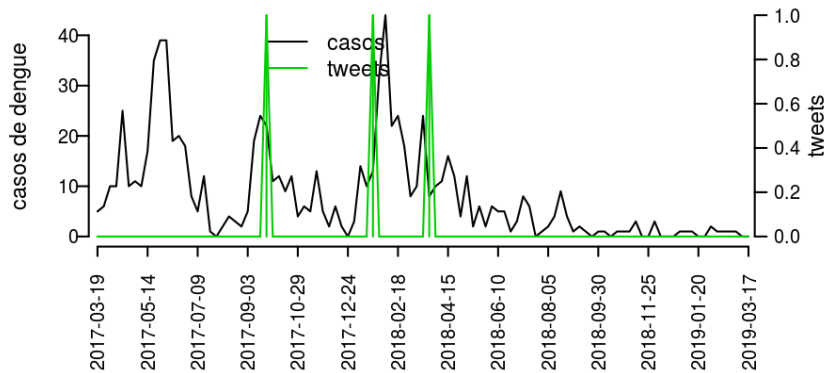


### Municípios

- Morrinhos
- Marco
- Itarema
- Acaraú
- Cruz
- Bela Cruz
- Jijoca de Jericoacoara

Início

**Figura 12.** Casos notificados de dengue e Índice de menção em mídia social sobre dengue na Regional Acaraú



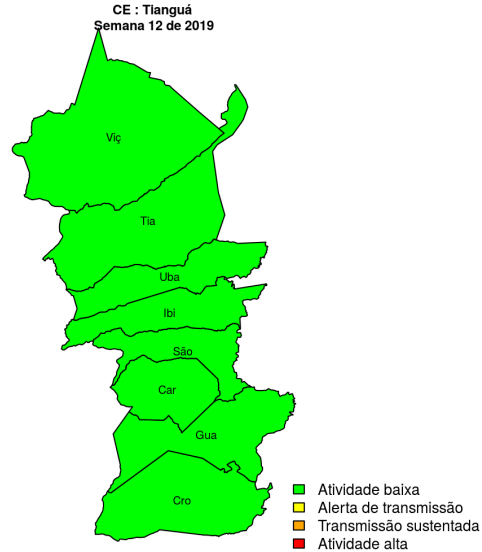
**Tabela 12.** Resumo das últimas seis semanas epidemiológicas na Regional Acaraú

SE	umid.max	tweet	casos notif	casos preditos
201907	94.4	0	2	2
201908	91.9	0	3	3
201909	92.8	1	2	2
201910	95.0	0	2	2
201911	95.9	0	2	2
201912	95.1	0	3	3

[hyperlinkvartabver descrição das variáveis](#)

## Regional Tianguá

Desde o início do ano, 67 casos de dengue foram registrados na Regional de Saúde, sendo 11 na última semana.

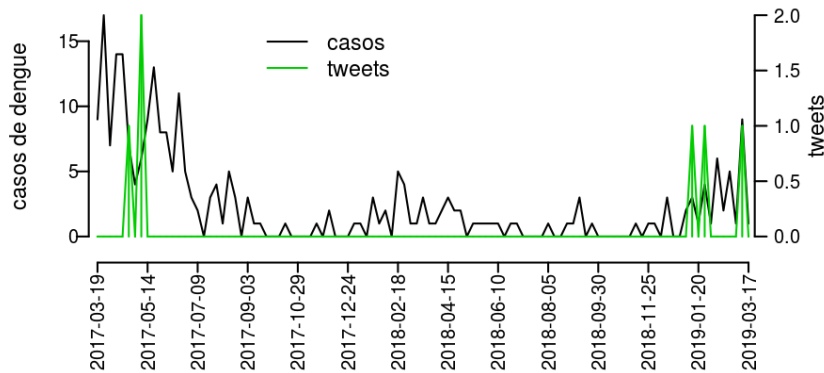


### Municípios

- Ibiapina
- Tianguá
- Viçosa do Ceará
- Croatá
- Guaraciaba do Norte
- Carnaubal
- São Benedito
- Ubajara

[Início](#)

**Figura 13.** Casos notificados de dengue e Índice de menção em mídia social sobre dengue na Regional Tianguá



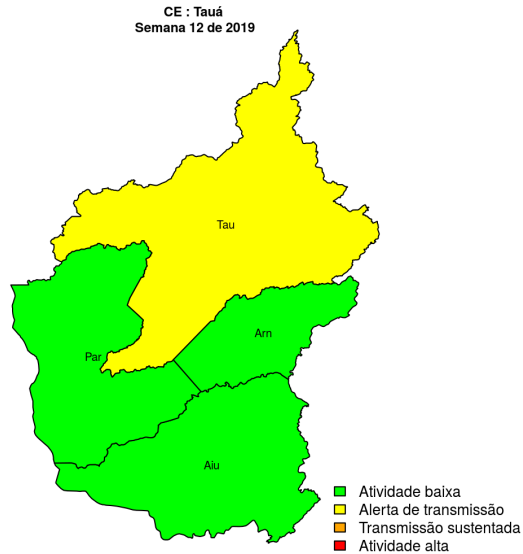
**Tabela 13.** Resumo das últimas seis semanas epidemiológicas na Regional Tianguá

SE	umid.max	tweet	casos notif	casos preditos
201907	94.4	0	1	1
201908	91.9	0	2	2
201909	92.8	0	1	1
201910	95.0	0	0	0
201911	95.9	1	1	1
201912	95.1	0	0	0

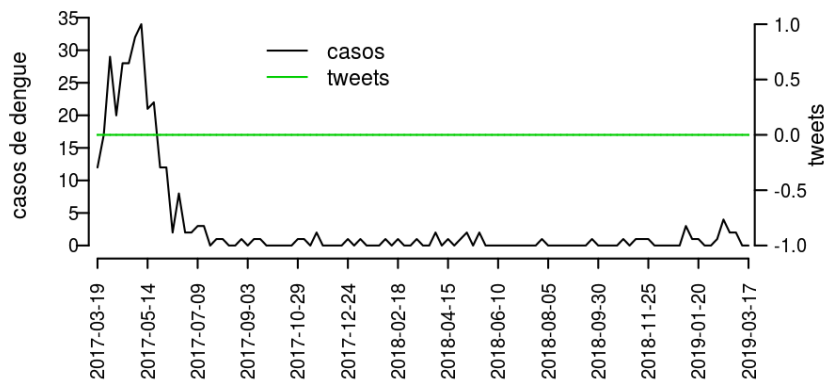
[hyperlinkvartabver descrição das variáveis](#)

## Regional Tauá

Desde o início do ano, 29 casos de dengue foram registrados na Regional de Saúde, sendo 3 na última semana.



**Figura 14.** Casos notificados de dengue e Índice de menção em mídia social sobre dengue na Regional Tauá



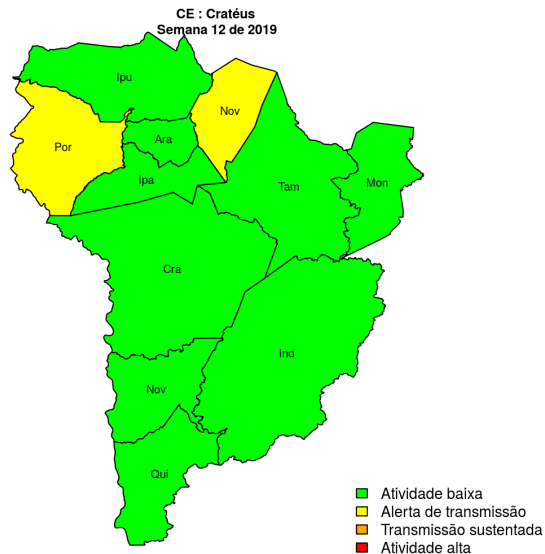
**Tabela 14.** Resumo das últimas seis semanas epidemiológicas na Regional Tauá

SE	umid.max	tweet	casos notif	casos preditos
201907	93.4	0	3	3
201908	96.7	0	4	4
201909	93.4	0	2	2
201910	97.5	0	7	7
201911	95.0	0	5	5
201912	98.3	0	0	0

[hyperlinkvartabver descrição das variáveis](#)

## Regional Cratéis

Desde o início do ano, 53 casos de dengue foram registrados na Regional de Saúde, sendo 1 na última semana.

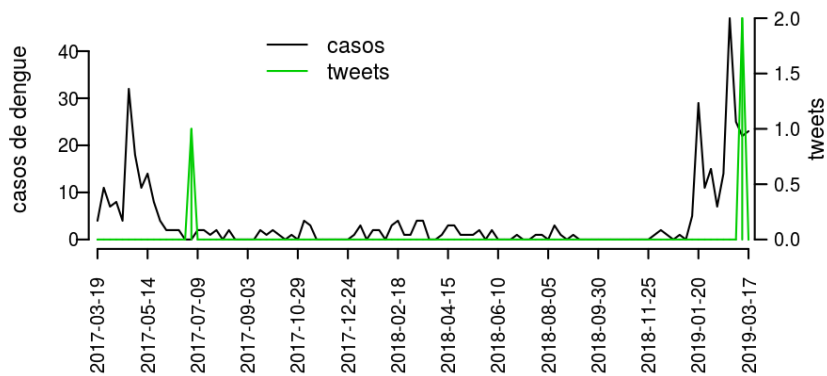


**Municípios**

- Crateús
- Tamboril
- Ipueiras
- Nova Russas
- Monsenhor Tabosa
- Independência
- Ararendá
- Poranga
- Quiterianópolis
- Novo Oriente
- Ipaporanga

**Início**

**Figura 15.** Casos notificados de dengue e Índice de menção em mídia social sobre dengue na Regional Cratéis



**Tabela 15.** Resumo das últimas seis semanas epidemiológicas na Regional Cratéis

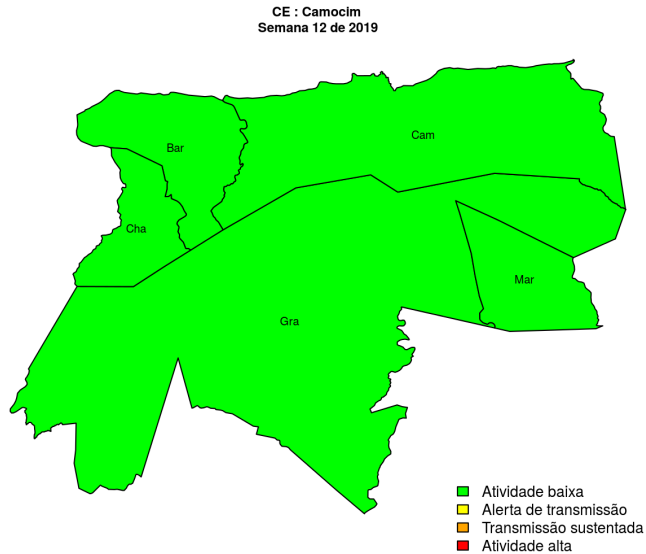
SE	umid.max	tweet	casos notif	casos preditos
201907	93.4	0	1	1
201908	96.7	0	2	2
201909	93.4	0	7	7
201910	97.5	0	3	3
201911	95.0	1	7	7
201912	98.3	0	1	1

[hyperlink](#) para ver descrição das variáveis



## Regional Camocim

Desde o início do ano, 210 casos de dengue foram registrados na Regional de Saúde, sendo 5 na última semana.

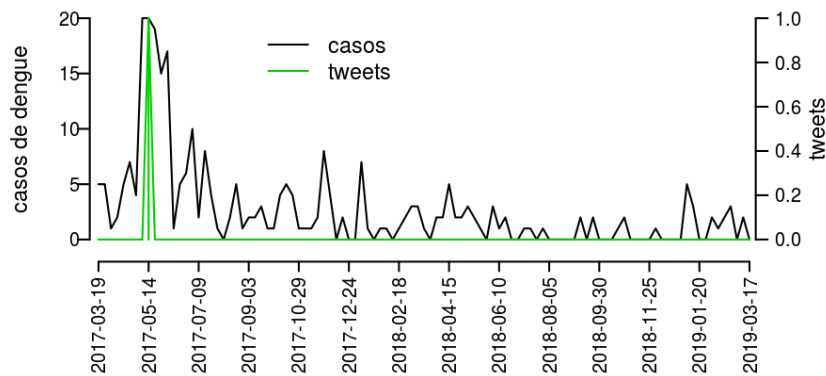


### Municípios

- Martinópolis
- Granja
- Camocim
- Barroquinha
- Chaval

Início

**Figura 16.** Casos notificados de dengue e Índice de menção em mídia social sobre dengue na Regional Camocim



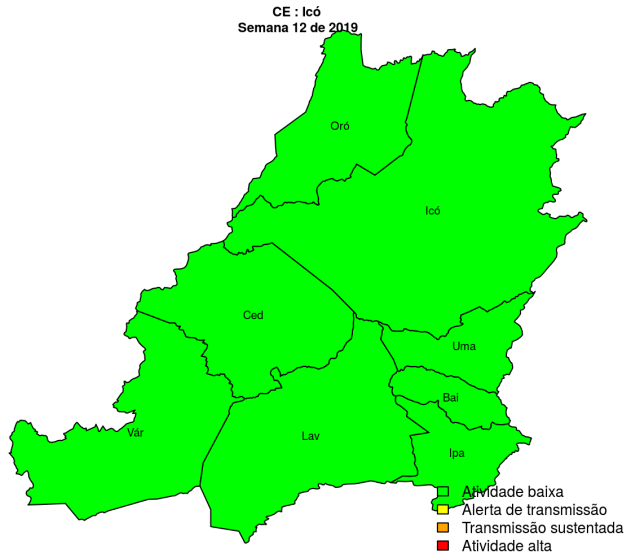
**Tabela 16.** Resumo das últimas seis semanas epidemiológicas na Regional Camocim

SE	umid.max	tweet	casos notif	casos preditos
201907	94.4	0	3	3
201908	91.9	0	4	4
201909	92.8	0	2	2
201910	95.0	0	2	2
201911	95.9	0	2	2
201912	95.1	0	2	2

[hyperlinkvartabver descrição das variáveis](#)

## Regional Icó

Desde o início do ano, 118 casos de dengue foram registrados na Regional de Saúde, sendo 7 na última semana.

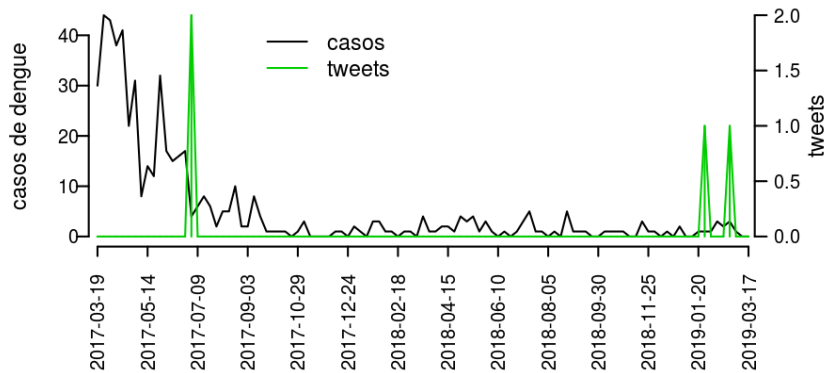


### Municípios

- Ipaumirim
- Umari
- Várzea Alegre
- Lavras da Mangabeira
- Baixio
- Cedro
- Orós
- Icó

Início

**Figura 17.** Casos notificados de dengue e Índice de menção em mídia social sobre dengue na Regional Icó



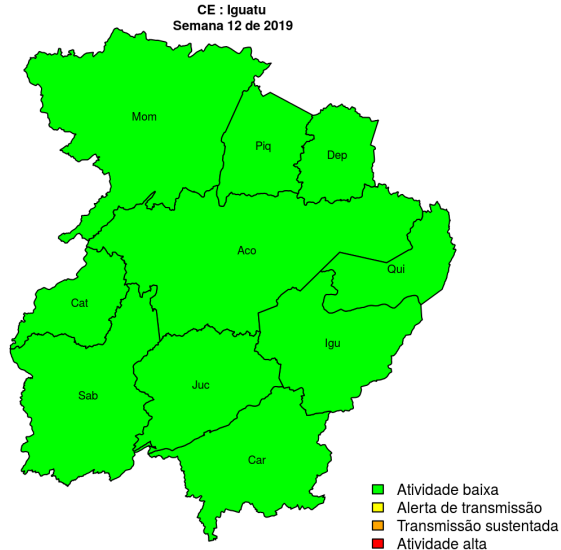
**Tabela 17.** Resumo das últimas seis semanas epidemiológicas na Regional Icó

SE	umid.max	tweet	casos notif	casos preditos
201907	72.3	0	2	2
201908	81.8	1	0	0
201909	90.5	0	1	1
201910	81.6	0	0	0
201911	77.7	0	1	1
201912	84.3	0	0	0

[hyperlink](#) para descrição das variáveis

## Regional Iguatu

Desde o início do ano, 194 casos de dengue foram registrados na Regional de Saúde, sendo 12 na última semana.

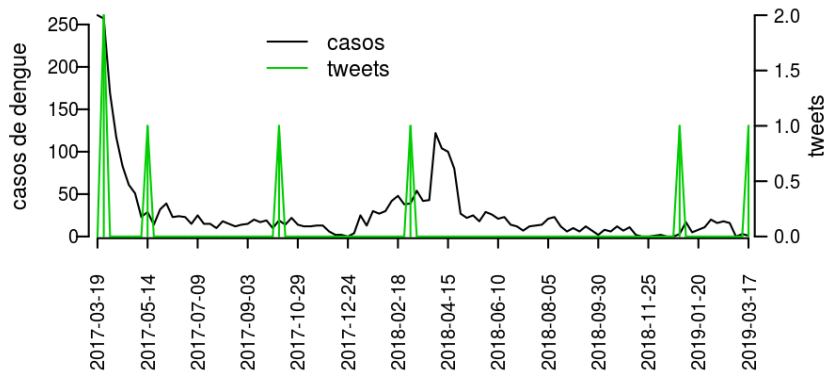


### Municípios

- Piquet Carneiro
- Quixelô
- Mombaça
- Acopiara
- Catarina
- Saboeiro
- Iguatu
- Cariús
- Deputado Irapuan Pinheiro
- Jucás

### Início

**Figura 18.** Casos notificados de dengue e Índice de menção em mídia social sobre dengue na Regional Iguatu



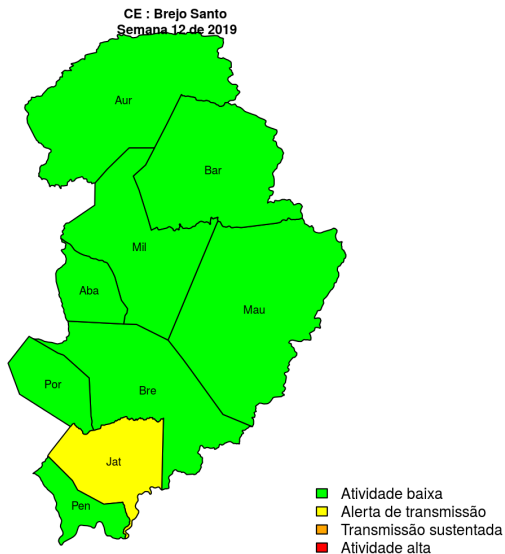
**Tabela 18.** Resumo das últimas seis semanas epidemiológicas na Regional Iguatu

SE	umid.max	tweet	casos notif	casos preditos
201907	72.3	0	5	5
201908	81.8	0	7	7
201909	90.5	0	1	1
201910	81.6	0	12	13
201911	77.7	0	14	18
201912	84.3	1	11	20

[hyperlinkvartabver descrição das variáveis](#)

## Regional Brejo Santo

Desde o início do ano, 494 casos de dengue foram registrados na Regional de Saúde, sendo 42 na última semana.

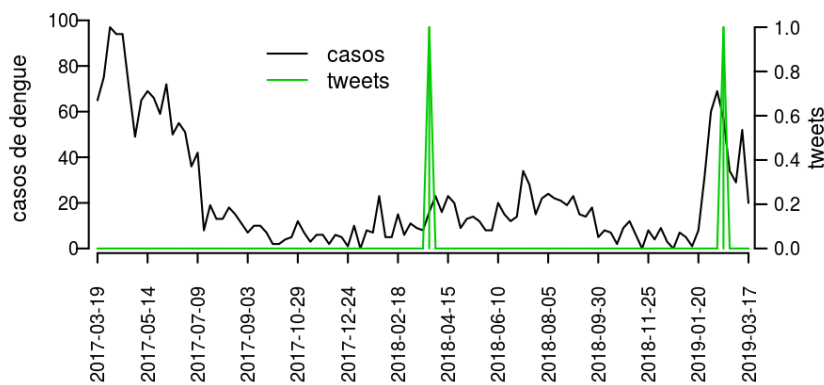


### Municípios

- Penaforte
- Jati
- Brejo Santo
- Mauriti
- Porteiras
- Abaiara
- Aurora
- Milagres
- Barro

[Início](#)

**Figura 19.** Casos notificados de dengue e Índice de menção em mídia social sobre dengue na Regional Brejo Santo



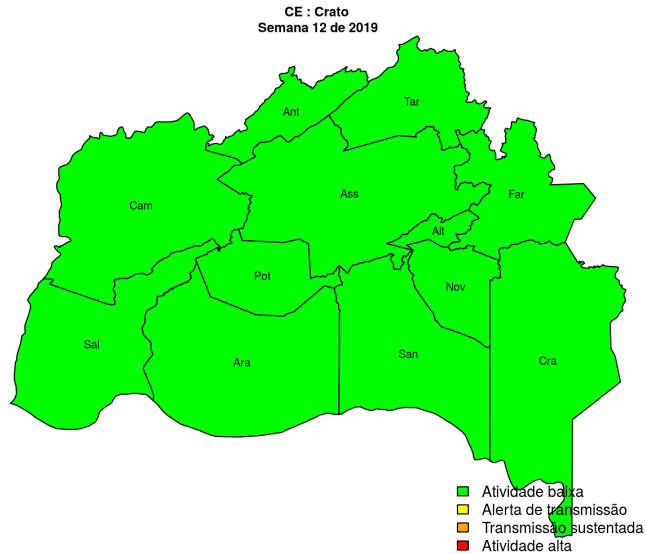
**Tabela 19.** Resumo das últimas seis semanas epidemiológicas na Regional Brejo Santo

SE	umid.max	tweet	casos notif	casos preditos
201907	72.3	0	21	21
201908	81.8	0	14	14
201909	90.5	0	27	28
201910	81.6	0	5	5
201911	77.7	2	18	20
201912	84.3	0	1	1

[hyperlinkvartabver descrição das variáveis](#)

## Regional Crato

Desde o início do ano, 68 casos de dengue foram registrados na Regional de Saúde, sendo 1 na última semana.

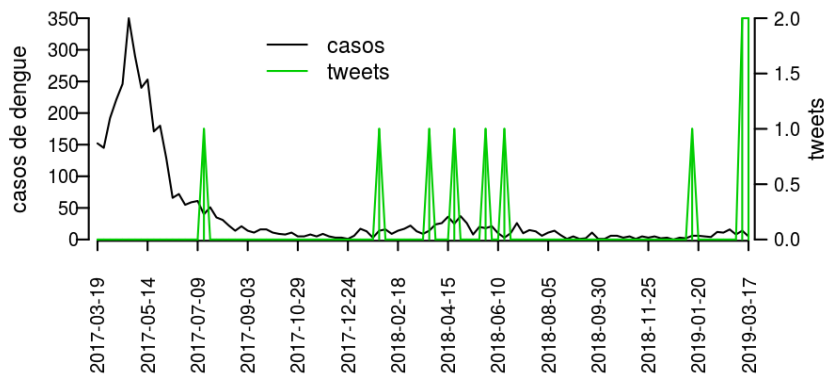


### Municípios

- Campos Sales
- Nova Olinda
- Assaré
- Crato
- Tarrafas
- Altaneira
- Araripe
- Salitre
- Santana do Cariri
- Farias Brito
- Potengi
- Antonina do Norte

Início

**Figura 20.** Casos notificados de dengue e Índice de menção em mídia social sobre dengue na Regional Crato



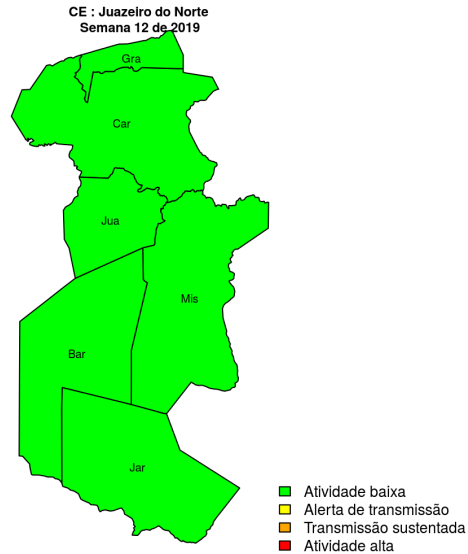
**Tabela 20.** Resumo das últimas seis semanas epidemiológicas na Regional Crato

SE	umid.max	tweet	casos notif	casos preditos
201907	93.4	0	5	5
201908	96.7	0	2	2
201909	93.4	0	3	3
201910	97.5	0	1	1
201911	95.0	3	2	2
201912	98.3	0	0	0

[hyperlinkvartabver descrição das variáveis](#)

## Regional Juazeiro do Norte

Desde o início do ano, 30 casos de dengue foram registrados na Regional de Saúde, sendo 0 na última semana.

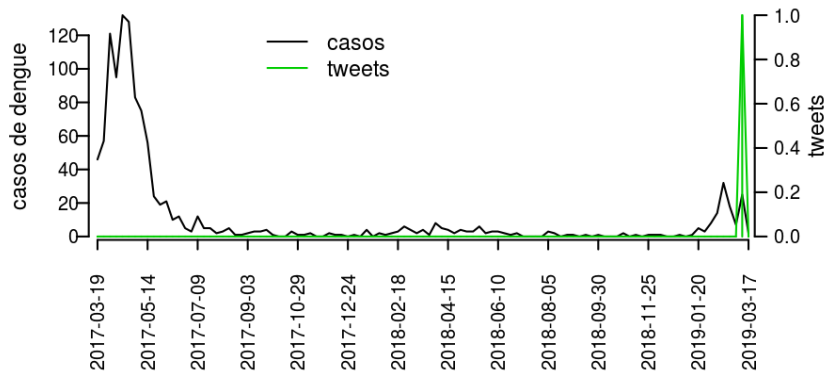


### Municípios

- Granjeiro
- Juazeiro do Norte
- Missão Velha
- Jardim
- Caririaçu
- Barbalha

Início

**Figura 21.** Casos notificados de dengue e Índice de menção em mídia social sobre dengue na Regional Juazeiro do Norte



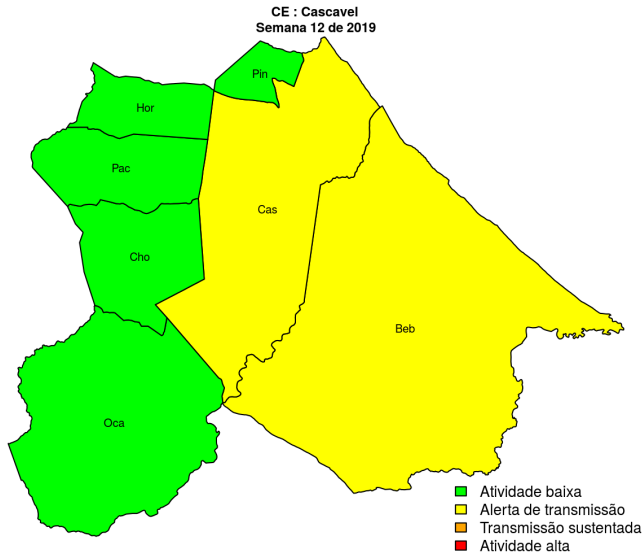
**Tabela 21.** Resumo das últimas seis semanas epidemiológicas na Regional Juazeiro do Norte

SE	umid.max	tweet	casos notif	casos preditos
201907	72.3	0	7	7
201908	81.8	1	9	9
201909	90.5	0	9	9
201910	81.6	0	1	1
201911	77.7	4	6	6
201912	84.3	1	1	1

[hyperlinkvartabver descrição das variáveis](#)

## Regional Cascavel

Desde o início do ano, 10 casos de dengue foram registrados na Regional de Saúde, sendo 0 na última semana.

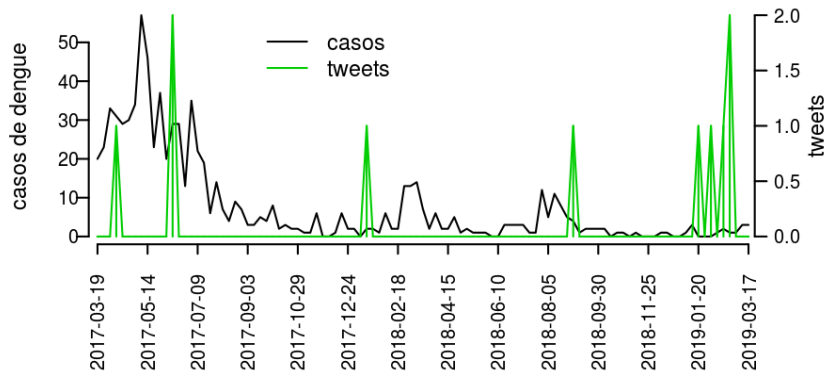


### Municípios

- Chorozinho
- Cascavel
- Horizonte
- Pacajus
- Beberibe
- Pindoretama

Início

**Figura 22.** Casos notificados de dengue e Índice de menção em mídia social sobre dengue na Regional Cascavel



**Tabela 22.** Resumo das últimas seis semanas epidemiológicas na Regional Cascavel

SE	umid.max	tweet	casos notif	casos preditos
201907	94.4	0	17	17
201908	91.9	1	33	33
201909	92.8	1	17	17
201910	95.0	0	11	11
201911	95.9	0	28	30
201912	95.1	0	3	3

[hyperlinkvartabver descrição das variáveis](#)

## Resumo da situação epidemiológica da dengue nos municípios de Ceará, na semana 12 de 2019

Município	Regional	Umidade	Tweets	Casos	Incidência	Rt	Nível
Guaraciaba do Norte	Tianguá	95.1	0	0	0.0	0.0	verde
Guaramiranga	Baturité	95.1	0	0	0.0	0.0	verde
Hidrolândia	Sobral	95.1	0	0	0.0	0.0	verde
Brejo Santo	Brejo Santo	84.3	0	0	0.0	0.0	verde
Camocim	Camocim	95.1	0	0	0.0	0.0	verde
Campos Sales	Crato	98.3	0	0	0.0	0.0	verde
Canindé	Canindé	98.3	0	0	0.0	0.0	verde
Capistrano	Baturité	95.1	0	0	0.0	0.0	verde
Caridade	Canindé	98.3	0	0	0.0	0.0	verde
Cariré	Sobral	95.1	0	0	0.0	0.0	verde
Caririaçu	Juazeiro do Norte	84.3	0	0	0.0	0.0	verde
Cariús	Iguatu	84.3	0	0	0.0		verde
Carnaubal	Tianguá	95.1	0	0	0.0	0.0	verde
Cascavel	Cascavel	95.1	0	2	2.8	0.1	amarelo
Catarina	Iguatu	84.3	0	0	0.0	0.0	verde
Catunda	Sobral	95.1	0	0	0.0		verde
Caucaia	Caucaia	95.1	1	0	0.0	0.0	verde
Cedro	Icó	84.3	0	0	0.0	0.0	verde
Chaval	Camocim	95.1	0	0	0.0	0.0	verde
Choró	Quixadá	98.3	0	0	0.0	0.0	verde
Chorozinho	Cascavel	95.1	0	0	0.0	0.0	verde
Coreaú	Sobral	95.1	0	0	0.0	0.0	verde
Crateús	Cratés	98.3	0	0	0.0	0.0	verde
Crato	Crato	98.3	0	0	0.0	0.0	verde
Croatá	Tianguá	95.1	0	0	0.0		verde
Cruz	Acaraú	95.1	0	1	4.2	2.3	verde
Deputado Irapuan Pinheiro	Iguatu	84.3	0	0	0.0		verde
Ererê	Limoeiro do Norte	95.1	0	0	0.0	0.0	verde
Eusébio	Fortaleza	95.1	0	0	0.0	0.0	verde
Farias Brito	Crato	98.3	0	0	0.0	0.0	verde
Forquilha	Sobral	95.1	0	0	0.0	0.0	verde
Fortaleza	Fortaleza	95.1	36	30	3.9	0.5	amarelo
Fortim	Aracati	95.1	0	0	0.0		verde
Frecheirinha	Sobral	95.1	0	0	0.0		verde
General Sampaio	Caucaia	95.1	0	0	0.0	0.0	verde
Graça	Sobral	95.1	0	0	0.0	0.0	verde
Granja	Camocim	95.1	0	2	3.7	5.5	verde
Granjeiro	Juazeiro do Norte	84.3	0	0	0.0	0.0	verde
Groaíras	Sobral	95.1	0	0	0.0	0.0	verde
Guaiúba	Maracanaú	95.1	0	0	0.0	0.0	verde
Abaiara	Brejo Santo	84.3	0	0	0.0		verde
Acarape	Maracanaú	95.1	0	0	0.0	0.0	verde
Acaraú	Acaraú	95.1	0	0	0.0	0.0	verde
Acopiara	Iguatu	84.3	0	10	35.6	2.8	verde
Aiuaba	Tauá	98.3	0	0	0.0	0.0	verde
Alcântaras	Sobral	95.1	0	0	0.0	0.0	verde
Altaneira	Crato	98.3	0	0	0.0	0.0	verde
Alto Santo	Limoeiro do Norte	95.1	0	0	0.0	0.0	verde
Amontada	Itapipoca	95.1	0	0	0.0	0.0	verde
Antonina do Norte	Crato	98.3	0	0	0.0		verde
Apuiarés	Caucaia	95.1	0	0	0.0	0.0	verde
Aquiraz	Fortaleza	95.1	0	0	0.0	0.0	verde

Continua na próxima página



Município	Regional	Umidade	Tweets	Casos	Incidência	Rt	Nível
Aracati	Aracati	95.1	0	3	5.5	0.5	amarelo
Aracoiaba	Baturité	95.1	0	0	0.0		verde
Ararendá	Cratés	98.3	0	0	0.0	0.0	verde
Araripe	Crato	98.3	0	0	0.0		verde
Aratuba	Baturité	95.1	0	3	26.5	0.3	amarelo
Arneiroz	Tauá	98.3	0	0	0.0	0.0	verde
Assaré	Crato	98.3	0	0	0.0		verde
Aurora	Brejo Santo	84.3	0	0	0.0		verde
Baixio	Icó	84.3	0	0	0.0	0.0	verde
Banabuiú	Quixadá	98.3	0	1	5.6	2.4	verde
Barbalha	Juazeiro do Norte	84.3	0	0	0.0	0.0	verde
Barreira	Maracanaú	95.1	0	0	0.0	0.0	verde
Barro	Brejo Santo	84.3	0	0	0.0	0.0	verde
Barroquinha	Camocim	95.1	0	0	0.0	0.0	verde
Baturité	Baturité	95.1	0	0	0.0	0.0	verde
Beberibe	Cascavel	95.1	0	1	1.9	0.7	amarelo
Bela Cruz	Acaraú	95.1	0	1	3.1	5.5	verde
Boa Viagem	Canindé	98.3	0	0	0.0	0.0	verde
Horizonte	Cascavel	95.1	0	0	0.0	0.0	verde
Ibaretama	Quixadá	98.3	0	0	0.0	0.0	verde
Ibiapina	Tianguá	95.1	0	0	0.0	0.0	verde
Ibicuitinga	Quixadá	98.3	0	0	0.0	0.0	verde
Icapuí	Aracati	95.1	0	0	0.0	0.0	verde
Icó	Icó	84.3	0	0	0.0	0.0	verde
Iguatu	Iguatu	84.3	1	1	1.0	0.2	verde
Independência	Cratés	98.3	0	0	0.0	0.0	verde
Ipaporanga	Cratés	98.3	0	0	0.0	0.0	verde
Ipaumirim	Icó	84.3	0	0	0.0	0.0	verde
Ipu	Sobral	95.1	0	1	2.4	11.9	verde
Ipueiras	Cratés	98.3	0	0	0.0	0.0	verde
Iracema	Limoeiro do Norte	95.1	0	0	0.0	0.0	verde
Irauçuba	Sobral	95.1	0	0	0.0	0.0	verde
Itaiçaba	Aracati	95.1	0	0	0.0	0.0	verde
Itaitinga	Fortaleza	95.1	0	0	0.0	0.0	verde
Itapagé	Caucaia	95.1	0	0	0.0	0.0	verde
Itapipoca	Itapipoca	95.1	0	1	0.8	1.1	verde
Itapiúna	Baturité	95.1	0	0	0.0	0.0	verde
Itarema	Acaraú	95.1	0	0	0.0	0.0	verde
Itatira	Canindé	98.3	0	0	0.0	0.0	verde
Jaguaretama	Russas	95.1	0	0	0.0	0.0	verde
Jaguaribara	Limoeiro do Norte	95.1	0	0	0.0	0.0	verde
Jaguaribe	Limoeiro do Norte	95.1	0	0	0.0	0.0	amarelo
Jaguaruana	Russas	95.1	0	0	0.0	0.0	amarelo
Jardim	Juazeiro do Norte	84.3	0	1	3.7	0.7	verde
Jati	Brejo Santo	84.3	0	1	12.8	0.1	amarelo
Jijoca de Jericoacoara	Acaraú	95.1	0	0	0.0	0.0	verde
Juazeiro do Norte	Juazeiro do Norte	84.3	1	0	0.0	0.0	verde
Jucás	Iguatu	84.3	0	0	0.0		verde
Lavras da Mangabeira	Icó	84.3	0	0	0.0	0.0	verde
Limoeiro do Norte	Limoeiro do Norte	95.1	1	5	8.5	0.9	amarelo
Madalena	Canindé	98.3	0	0	0.0	0.0	verde
Maracanaú	Maracanaú	95.1	1	0	0.0	0.0	verde
Maranguape	Maracanaú	95.1	0	7	7.2	0.7	amarelo
Marco	Acaraú	95.1	0	1	3.7	3.1	verde
Martinópolis	Camocim	95.1	0	0	0.0	0.0	verde

Continua na próxima página

Município	Regional	Umidade	Tweets	Casos	Incidência	Rt	Nível
Massapê	Sobral	95.1	0	0	0.0	0.0	verde
Mauriti	Brejo Santo	84.3	0	0	0.0	0.0	verde
Meruoca	Sobral	95.1	0	0	0.0	0.0	verde
Milagres	Brejo Santo	84.3	0	0	0.0	0.0	verde
Milhã	Quixadá	98.3	0	0	0.0	0.0	verde
Miraíma	Itapipoca	95.1	0	0	0.0	0.0	verde
Missão Velha	Juazeiro do Norte	84.3	0	0	0.0	0.0	verde
Mombaça	Iguatu	84.3	0	0	0.0	0.0	verde
Monsenhor Tabosa	Cratêus	98.3	0	0	0.0		verde
Morada Nova	Russas	95.1	0	0	0.0	0.0	verde
Moraújo	Sobral	95.1	0	0	0.0	0.0	verde
Morrinhos	Acaraú	95.1	0	0	0.0	0.0	amarelo
Mucambo	Sobral	95.1	0	0	0.0	0.0	verde
Mulungu	Baturité	95.1	0	0	0.0	0.0	verde
Nova Olinda	Crato	98.3	0	0	0.0		verde
Nova Russas	Cratêus	98.3	0	1	3.1	0.4	amarelo
Novo Oriente	Cratêus	98.3	0	0	0.0	0.0	verde
Ocara	Cascavel	95.1	0	0	0.0	0.0	verde
Orós	Icó	84.3	0	0	0.0	0.0	verde
Pacajus	Cascavel	95.1	0	0	0.0	0.0	verde
Pacatuba	Maracanaú	95.1	0	0	0.0	0.0	verde
Pacoti	Baturité	95.1	0	1	8.4	0.8	verde
Pacujá	Sobral	95.1	0	0	0.0		verde
Palhano	Russas	95.1	0	22	281.1	1.0	vermelho
Palmácia	Maracanaú	95.1	0	0	0.0	0.0	verde
Paracuru	Caucaia	95.1	0	0	0.0	0.0	verde
Paraipaba	Caucaia	95.1	0	0	0.0	0.0	verde
Parambu	Tauá	98.3	0	0	0.0	0.0	verde
Paramoti	Canindé	98.3	0	0	0.0	0.0	verde
Pedra Branca	Quixadá	98.3	0	0	0.0	0.0	verde
Penaforte	Brejo Santo	84.3	0	0	0.0	0.0	verde
Pentecoste	Caucaia	95.1	0	0	0.0	0.0	verde
Pereiro	Limoeiro do Norte	95.1	0	0	0.0	0.0	amarelo
Pindoretama	Cascavel	95.1	0	0	0.0	0.0	verde
Piquet Carneiro	Iguatu	84.3	0	0	0.0		verde
Pires Ferreira	Sobral	95.1	0	0	0.0		verde
Poranga	Cratêus	98.3	0	0	0.0	0.0	amarelo
Porteiras	Brejo Santo	84.3	0	0	0.0	0.0	verde
Potengi	Crato	98.3	0	0	0.0		verde
Potiretama	Limoeiro do Norte	95.1	0	0	0.0		verde
Quiterianópolis	Cratêus	98.3	0	0	0.0		verde
Quixadá	Quixadá	98.3	0	11	12.8	0.6	vermelho
Quixelô	Iguatu	84.3	0	0	0.0	0.0	verde
Quixeramobim	Quixadá	98.3	0	0	0.0	0.0	verde
Quixeré	Limoeiro do Norte	95.1	0	0	0.0	0.0	verde
Redenção	Maracanaú	95.1	0	0	0.0	0.0	verde
Reriutaba	Sobral	95.1	0	0	0.0	0.0	verde
Russas	Russas	95.1	0	20	30.4	0.6	amarelo
Saboeiro	Iguatu	84.3	0	0	0.0		verde
Salitre	Crato	98.3	0	0	0.0	0.0	verde
Santana do Acaraú	Sobral	95.1	0	0	0.0	0.0	verde
Santana do Cariri	Crato	98.3	0	0	0.0	0.0	verde
Santa Quitéria	Sobral	95.1	0	0	0.0	0.0	verde
São Benedito	Tianguá	95.1	0	0	0.0	0.0	verde
São Gonçalo do Amarante	Caucaia	95.1	0	0	0.0	0.0	amarelo

Continua na próxima página

Município	Regional	Umidade	Tweets	Casos	Incidencia	Rt	Nível
São João do Jaguaribe	Limoeiro do Norte	95.1	0	0	0.0	0.0	verde
São Luís do Curu	Caucaia	95.1	0	0	0.0		verde
Senador Pompeu	Quixadá	98.3	0	0	0.0	0.0	verde
Senador Sá	Sobral	95.1	0	0	0.0		verde
Sobral	Sobral	95.1	1	0	0.0	0.0	amarelo
Solonópole	Quixadá	98.3	0	0	0.0	0.0	verde
Tabuleiro do Norte	Limoeiro do Norte	95.1	0	0	0.0	0.0	verde
Tamboril	Cratús	98.3	0	0	0.0	0.0	verde
Tarrafas	Crato	98.3	0	0	0.0		verde
Tauá	Tauá	98.3	0	0	0.0	0.0	amarelo
Tejuçuoca	Caucaia	95.1	0	0	0.0	0.0	verde
Tianguá	Tianguá	95.1	0	0	0.0	0.0	verde
Trairi	Itapipoca	95.1	0	0	0.0	0.0	verde
Tururu	Itapipoca	95.1	0	0	0.0		verde
Ubajara	Tianguá	95.1	0	0	0.0	0.0	verde
Umari	Icó	84.3	0	0	0.0		verde
Umirim	Itapipoca	95.1	0	0	0.0	0.0	verde
Uruburetama	Itapipoca	95.1	0	2	9.3	1.4	amarelo
Uruoca	Sobral	95.1	0	0	0.0	0.0	verde
Varjota	Sobral	95.1	0	0	0.0	0.0	verde
Várzea Alegre	Icó	84.3	0	0	0.0	0.0	verde
Viçosa do Ceará	Tianguá	95.1	0	0	0.0	0.0	verde

[Início](#)

## Lista das variáveis apresentadas nas tabelas:

**SE** = semana epidemiológica

**Temperatura** = média das temperaturas mínimas da semana

**Tweet** = número de tweets indicativos de casos de dengue na cidade

**Casos notif** = casos notificados de dengue

**Casos preditos** = número de casos estimados após correção pelo atraso de notificação

**ICmin** = número mínimo de casos estimados (IC 95%)

**ICmax** = número máximo de casos estimados (IC 95%)

**Rt** = número reprodutivo efetivo (> 1 indica aumento de casos transmissão)

**p(Rt1)** = probabilidade do número reprodutivo ser maior que 1 (> 0.95 indica aumento significativo de casos)

**Incidência** = incidência por 100.000 habitantes

**Nível** = cor do alerta (verde, amarelo, laranja, vermelho)

## Notas

- Os dados do SINAN mais recentes ainda não foram totalmente digitados. Estimamos o número esperado de casos notificados considerando o tempo até os casos serem digitados.
- Os dados de tweets são gerados pelo Observatório de Dengue (UFMG). Os tweets são processados para exclusão de informes e outros temas relacionados a dengue.
- Algumas vezes, os casos da última semana ainda não estão disponíveis, nesse caso, usa-se uma estimativa com base na tendência de variação da série.

## Créditos

Este é um projeto desenvolvido com apoio da SVS/MS em parceria com:

- Programa de Computação Científica, Fundação Oswaldo Cruz, Rio de Janeiro.
- Escola de Matemática Aplicada, Fundação Getúlio Vargas.
- Secretarias Estaduais, Municipais e Regionais de Saúde.
- Observatório de Dengue da UFMG

[Início](#)

---

Para mais detalhes sobre o sistema de alerta InfoDengue, consultar: <http://info.dengue.mat.br>

Para acessar os boletins gerados pelo sistema de alerta InfoDengue, consultar: <http://info.dengue.mat.br/relatorios/>

**Contato:** [alerta\\_dengue@fiocruz.br](mailto:alerta_dengue@fiocruz.br)