

Boletim Semanal

Semana 28 de 2019

- [O Estado](#)

Regionais de Saúde:

- Fortaleza
- Caucaia
- Maracanaú
- Baturité
- Canindé
- Itapipoca
- Aracati
- Quixadá
- Russas
- Limoeiro do Norte
- Sobral
- Acaraú
- Tianguá
- Tauá
- Cratús
- Camocim
- Icó
- Iguatu
- Brejo Santo
- Crato
- Juazeiro do Norte
- Cascavel

Municípios:

- [Tabela de Municípios](#)

[Variáveis nas Tabelas](#)

[Notas](#)

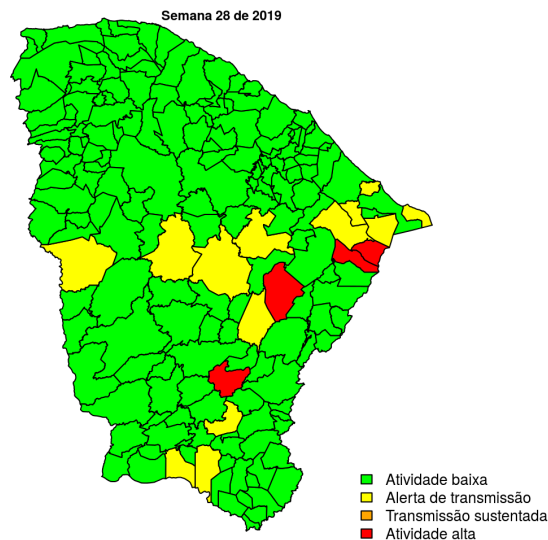
[Creditos](#)

Contato

alerta_dengue@fiocruz.br

Situação da Dengue no Estado do Ceará

Desde o início do ano, 19406 casos foram registrados no estado, sendo 203 na última semana. A figura abaixo mostra as condições de transmissão em cada município na semana epidemiológica 28-2019.



Dos 184 municípios, 167 encontram-se em nível verde, 13 em nível amarelo, 0 em nível laranja e 4 em nível vermelho referentes a semana epidemiológica 28-2019. Para informações mais atualizadas e ter acesso ao mapa interativo do estado e de outras localidades, consultar em [Info Dengue](#).

Na semana passada: 17 municípios em nível amarelo, 0 em laranja e 5 em vermelho.

O código de Cores

As cores indicam os seguintes níveis de atenção:

Verde: condições climáticas desfavoráveis, seja por baixa temperatura ou baixa umidade, e baixa incidência de casos.

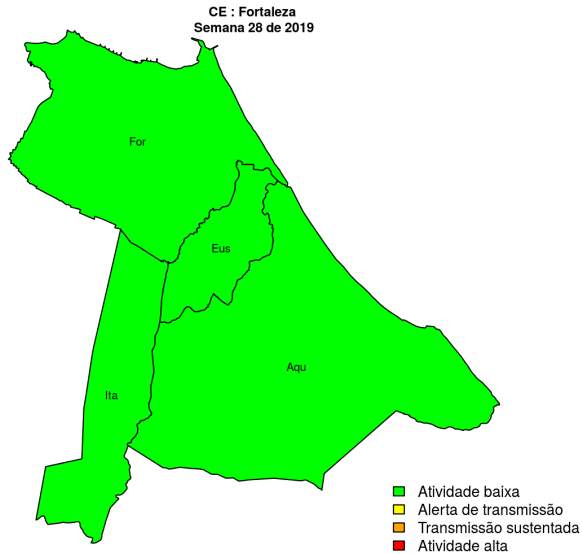
Amarelo: condições climáticas propícias para aumento da população do vetor e transmissão de arboviroses.

Laranja: transmissão aumentada e sustentada da dengue

Vermelho: incidência alta, acima dos 90% históricos.

Regional Fortaleza

Desde o início do ano, 202 casos de dengue foram registrados na Regional de Saúde, sendo 0 na última semana.



Municípios

- Fortaleza
- Itaitinga
- Aquiraz
- Eusébio

Início

Figura 1. Casos notificados de dengue e Índice de menção em mídia social sobre dengue na Regional Fortaleza

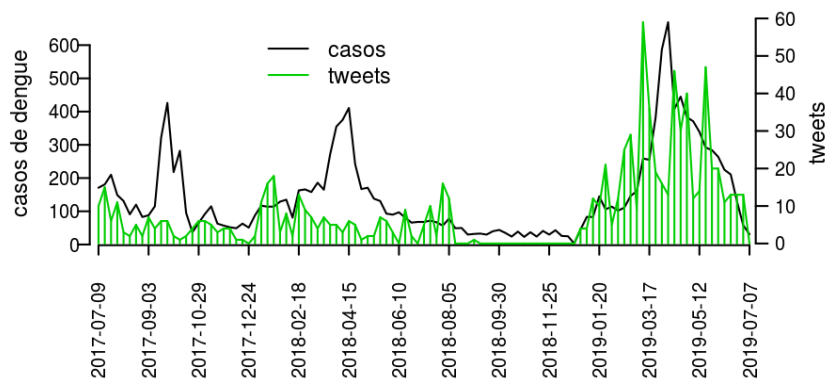


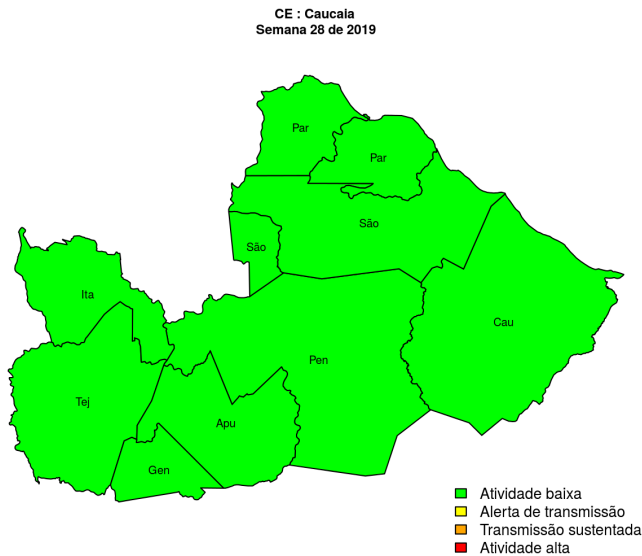
Tabela 1. Resumo das últimas seis semanas epidemiológicas na Regional Fortaleza

SE	umid.max	tweet	casos notif	casos preditos
201923	85.8	20	254	379
201924	87.4	11	218	350
201925	88.9	13	210	372
201926	83.5	13	124	246
201927	86.5	13	55	131
201928	85.0	0	31	105

[hyperlinkvartabver descrição das variáveis](#)

Regional Caucaia

Desde o início do ano, 521 casos de dengue foram registrados na Regional de Saúde, sendo 14 na última semana.



Municípios

- Paraipaba
- São Gonçalo do Amarante
- São Luís do Curu
- Caucaia
- Apuiarés
- Itapagé
- Tejuçuoca
- Pentecoste
- General Sampaio
- Paracuru

Início

Figura 2. Casos notificados de dengue e Índice de menção em mídia social sobre dengue na Regional Caucaia

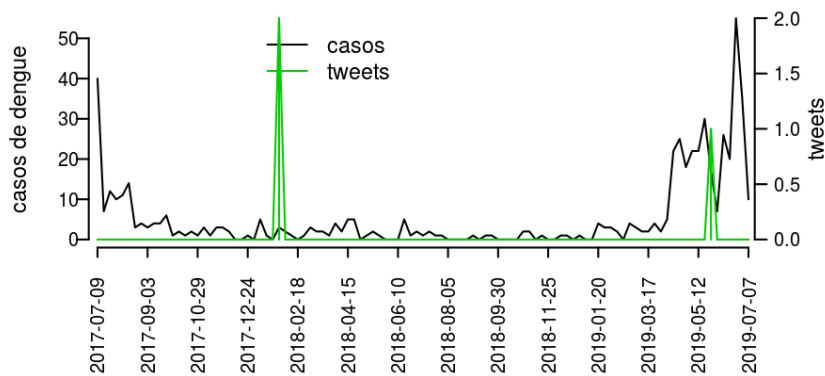


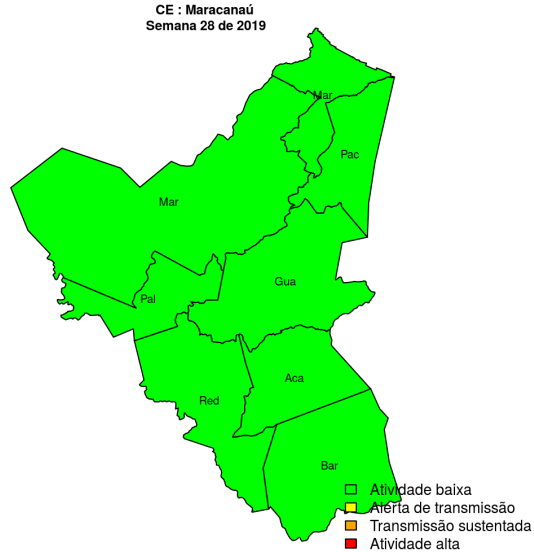
Tabela 2. Resumo das últimas seis semanas epidemiológicas na Regional Caucaia

SE	umid.max	tweet	casos notif	casos preditos
201923	85.8	0	47	47
201924	87.4	0	33	33
201925	88.9	1	45	46
201926	83.5	0	15	15
201927	86.5	0	29	31
201928	85.0	0	10	12

[hyperlinkvartabver descrição das variáveis](#)

Regional Maracanaú

Desde o início do ano, 210 casos de dengue foram registrados na Regional de Saúde, sendo 2 na última semana.



Municípios

- Maranguape
- Guaiúba
- Palmácia
- Barreira
- Maracanaú
- Redenção
- Pacatuba
- Acarape

Início

Figura 3. Casos notificados de dengue e Índice de menção em mídia social sobre dengue na Regional Maracanaú

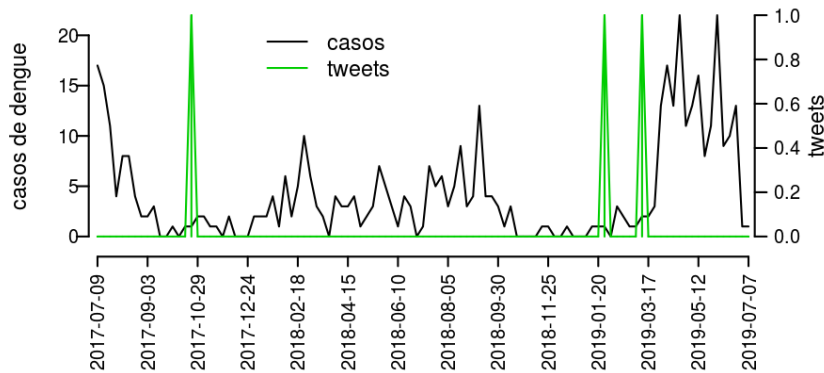


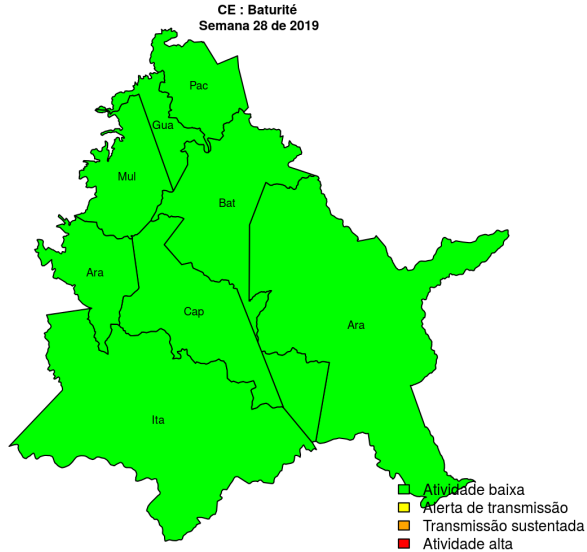
Tabela 3. Resumo das últimas seis semanas epidemiológicas na Regional Maracanaú

SE	umid.max	tweet	casos notif	casos preditos
201923	85.8	0	20	20
201924	87.4	0	15	15
201925	88.9	2	7	7
201926	83.5	0	12	12
201927	86.5	0	7	7
201928	85.0	0	11	14

[hyperlinkvartabver descrição das variáveis](#)

Regional Baturité

Desde o início do ano, 537 casos de dengue foram registrados na Regional de Saúde, sendo 2 na última semana.



Municípios

- Capistrano
- Guaramiranga
- Baturité
- Aracoiaba
- Aratuba
- Mulungu
- Pacoti
- Itapiúna

Início

Figura 4. Casos notificados de dengue e Índice de menção em mídia social sobre dengue na Regional Baturité

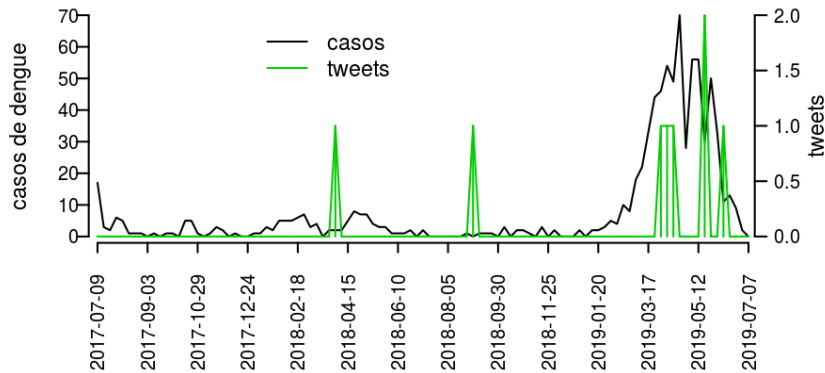


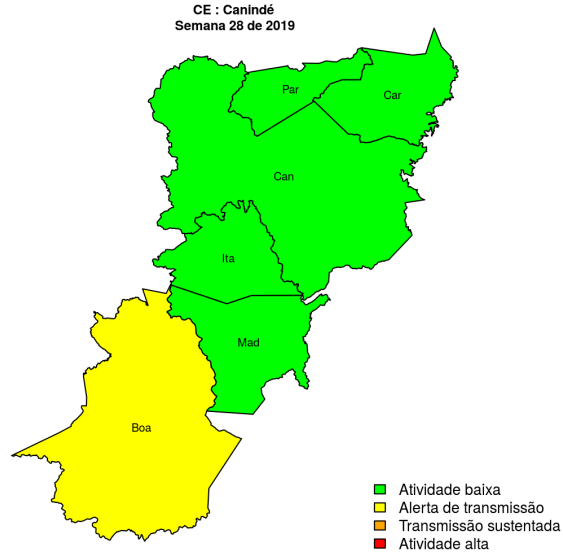
Tabela 4. Resumo das últimas seis semanas epidemiológicas na Regional Baturité

SE	umid.max	tweet	casos notif	casos preditos
201923	85.8	0	11	11
201924	87.4	0	5	5
201925	88.9	0	4	4
201926	83.5	0	6	6
201927	86.5	0	7	7
201928	85.0	0	2	2

[hyperlink](#) [vartabver](#) [descrição](#) das variáveis

Regional Canindé

Desde o início do ano, 182 casos de dengue foram registrados na Regional de Saúde, sendo 0 na última semana.



Municípios

- Canindé
- Itatira
- Boa Viagem
- Madalena
- Caridade
- Paramoti

Início

Figura 5. Casos notificados de dengue e Índice de menção em mídia social sobre dengue na Regional Canindé

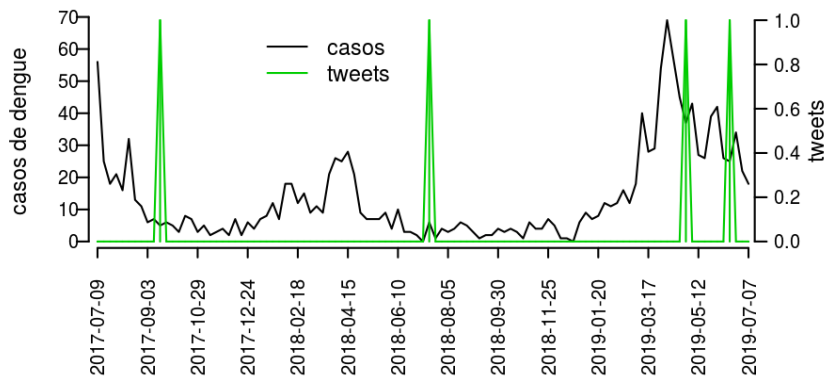


Tabela 5. Resumo das últimas seis semanas epidemiológicas na Regional Canindé

SE	umid.max	tweet	casos notif	casos preditos
201923	94.4	0	8	8
201924	89.6	0	1	1
201925	93.4	0	5	5
201926	90.2	0	6	6
201927	89.5	0	1	1
201928	87.5	0	0	0

[hyperlinkvartabver descrição das variáveis](#)

Regional Itapipoca

Desde o início do ano, 151 casos de dengue foram registrados na Regional de Saúde, sendo 0 na última semana.

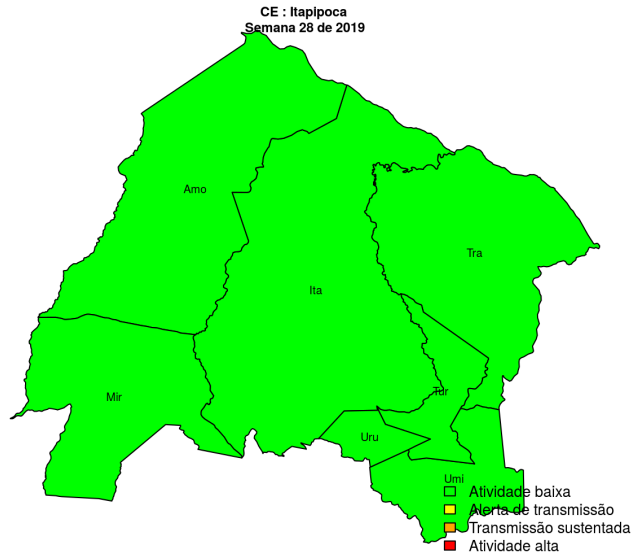


Figura 6. Casos notificados de dengue e Índice de menção em mídia social sobre dengue na Regional Itapipoca

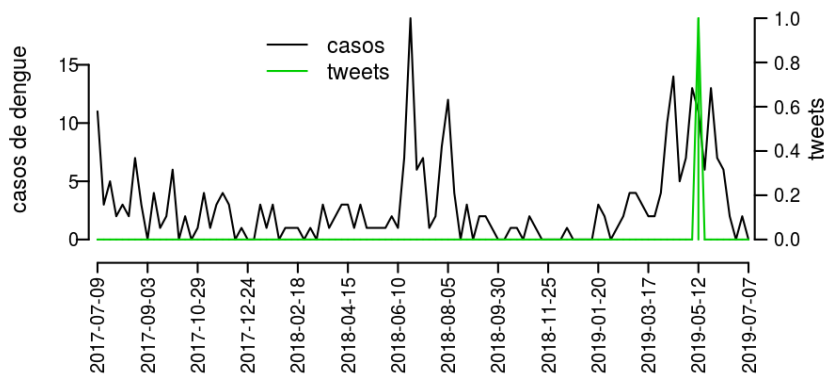


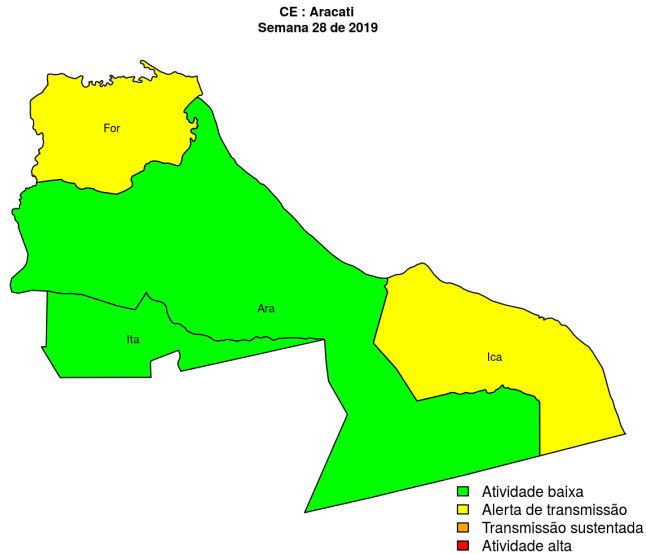
Tabela 6. Resumo das últimas seis semanas epidemiológicas na Regional Itapipoca

SE	umid.max	tweet	casos notif	casos preditos
201923	85.8	0	3	3
201924	87.4	0	2	2
201925	88.9	0	2	2
201926	83.5	0	1	1
201927	86.5	0	1	1
201928	85.0	0	0	0

[hyperlinkvartabver descrição das variáveis](#)

Regional Aracati

Desde o início do ano, 787 casos de dengue foram registrados na Regional de Saúde, sendo 2 na última semana.



Municípios

- Icapuí
- Fortim
- Itaipaba
- Aracati

Início

Figura 7. Casos notificados de dengue e Índice de menção em mídia social sobre dengue na Regional Aracati

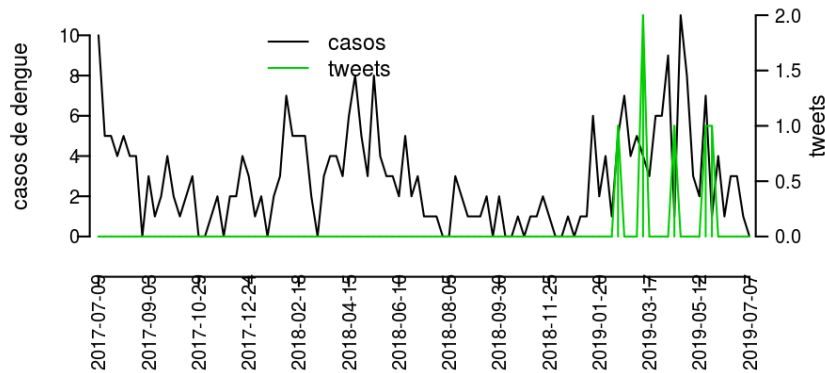


Tabela 7. Resumo das últimas seis semanas epidemiológicas na Regional Aracati

SE	umid.max	tweet	casos notif	casos preditos
201923	85.8	1	43	44
201924	87.4	0	33	34
201925	88.9	0	38	41
201926	83.5	0	50	59
201927	86.5	0	18	22
201928	85.0	0	14	21

[hyperlinkvartabver descrição das variáveis](#)

Regional Quixadá

Desde o início do ano, 1355 casos de dengue foram registrados na Regional de Saúde, sendo 10 na última semana.

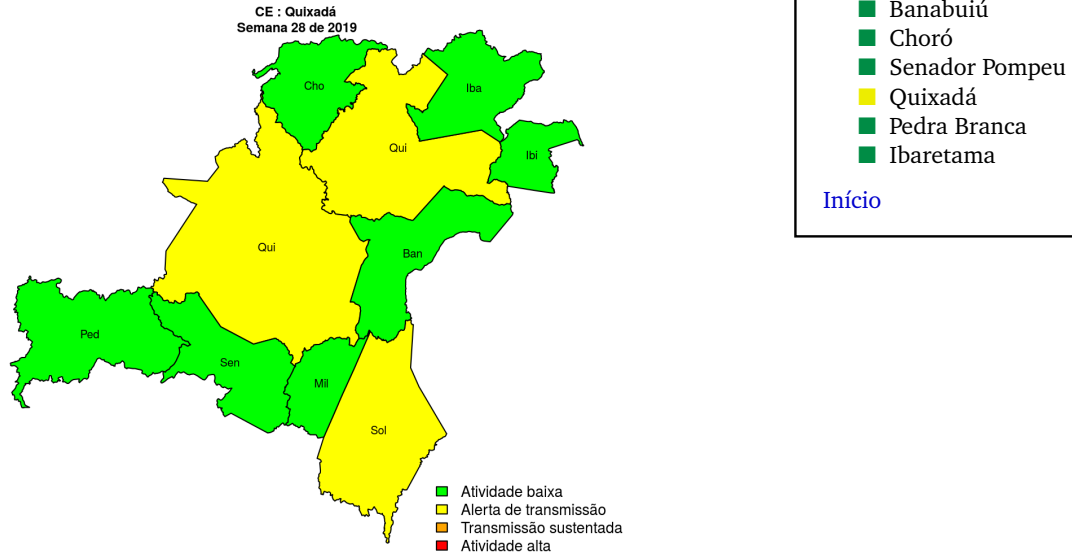


Figura 8. Casos notificados de dengue e Índice de menção em mídia social sobre dengue na Regional Quixadá

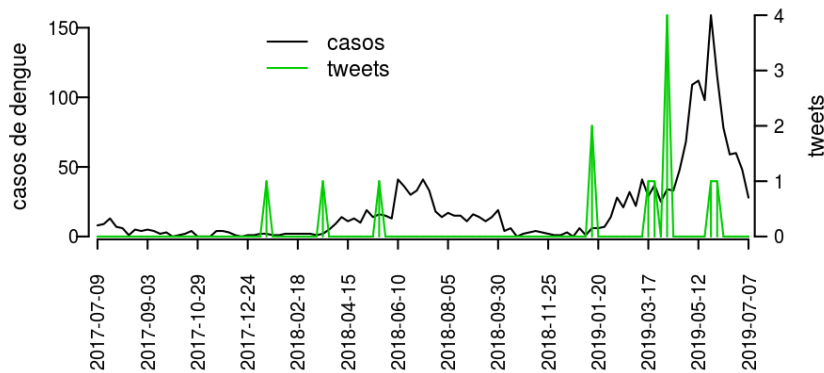


Tabela 8. Resumo das últimas seis semanas epidemiológicas na Regional Quixadá

SE	umid.max	tweet	casos notif	casos preditos
201923	94.4	0	21	21
201924	89.6	0	20	20
201925	93.4	0	18	18
201926	90.2	0	28	28
201927	89.5	0	15	15
201928	87.5	0	11	11

[hyperlinkvartabver descrição das variáveis](#)

Regional Russas

Desde o início do ano, 169 casos de dengue foram registrados na Regional de Saúde, sendo 0 na última semana.

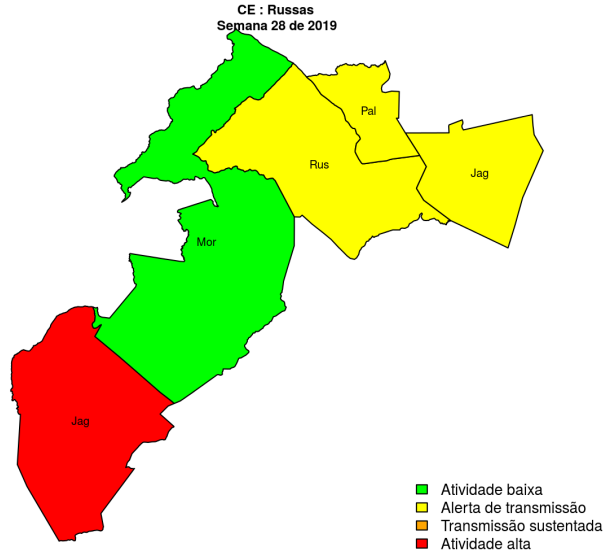


Figura 9. Casos notificados de dengue e Índice de menção em mídia social sobre dengue na Regional Russas

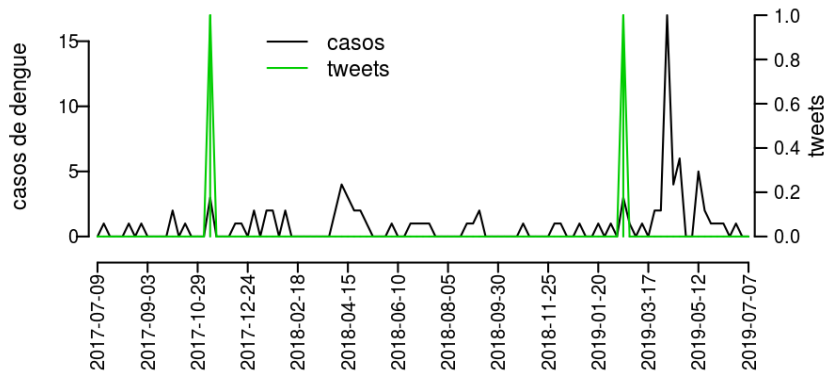


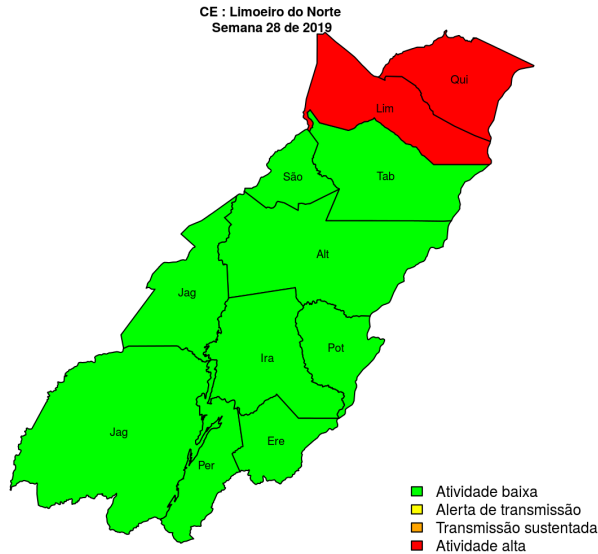
Tabela 9. Resumo das últimas seis semanas epidemiológicas na Regional Russas

SE	umid.max	tweet	casos notif	casos preditos
201923	85.8	0	111	111
201924	87.4	0	113	113
201925	88.9	0	69	69
201926	83.5	0	90	92
201927	86.5	0	85	91
201928	85.0	0	58	68

[hyperlinkvartabver descrição das variáveis](#)

Regional Limoeiro do Norte

Desde o início do ano, 400 casos de dengue foram registrados na Regional de Saúde, sendo 2 na última semana.



Municípios

- Jaguaribe
- São João do Jaguaribe
- Potiretama
- Pereiro
- Iracema
- Alto Santo
- Limoeiro do Norte
- Ererê
- Quixeré
- Jaguaribara
- Tabuleiro do Norte

Início

Figura 10. Casos notificados de dengue e Índice de menção em mídia social sobre dengue na Regional Limoeiro do Norte

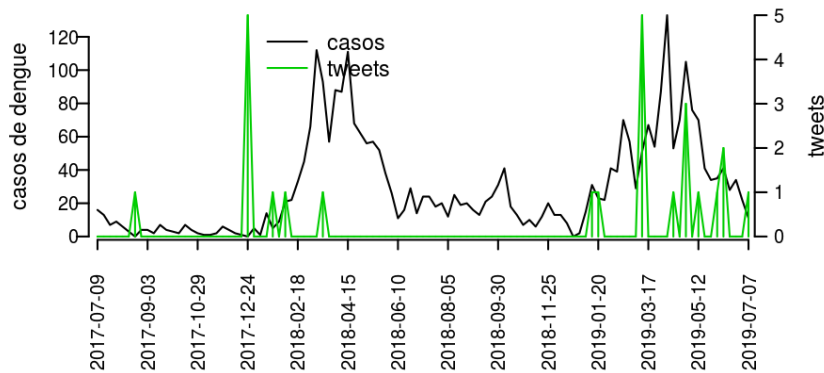


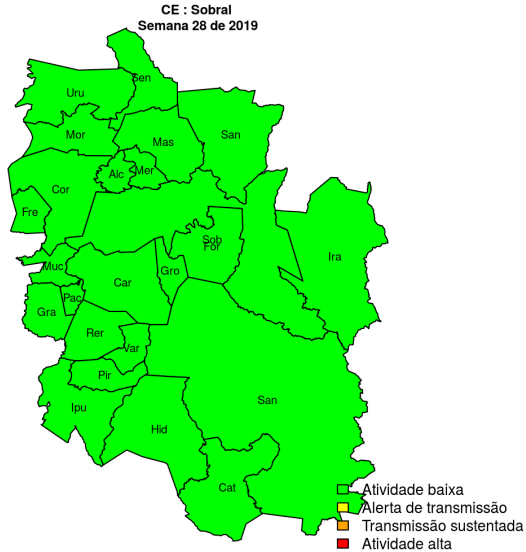
Tabela 10. Resumo das últimas seis semanas epidemiológicas na Regional Limoeiro do Norte

SE	umid.max	tweet	casos notif	casos preditos
201923	85.8	0	91	91
201924	87.4	0	117	117
201925	88.9	0	65	66
201926	83.5	0	68	70
201927	86.5	0	81	89
201928	85.0	0	37	42

[hyperlinkvartabver descrição das variáveis](#)

Regional Sobral

Desde o início do ano, 6719 casos de dengue foram registrados na Regional de Saúde, sendo 31 na última semana.



Municípios

- Forquilha
- Groaíras
- Moraújo
- Meruoca
- Frecheirinha
- Massapê
- Hidrolândia
- Alcântaras
- Uruoca
- Cariré
- Catunda
- Reriutaba
- Santa Quitéria
- Senador Sá
- Sobral
- Varjota
- Coreaú
- Ipu
- Pacujá
- Pires Ferreira
- Santana do Acaraú
- Mucambo
- Irauçuba
- Graça

Início

Figura 11. Casos notificados de dengue e Índice de menção em mídia social sobre dengue na Regional Sobral

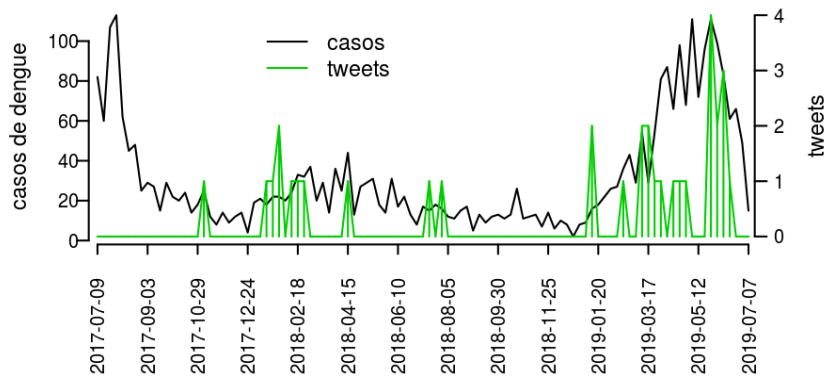


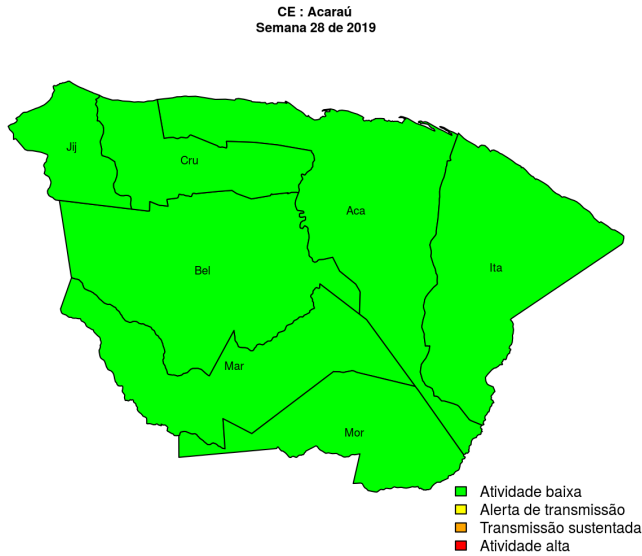
Tabela 11. Resumo das últimas seis semanas epidemiológicas na Regional Sobral

SE	umid.max	tweet	casos notif	casos preditos
201923	85.8	0	14	14
201924	87.4	4	10	10
201925	88.9	0	7	7
201926	83.5	0	9	9
201927	86.5	0	9	9
201928	85.0	0	3	3

[hyperlinkvartabver descrição das variáveis](#)

Regional Acaraú

Desde o início do ano, 203 casos de dengue foram registrados na Regional de Saúde, sendo 2 na última semana.



Municípios

- Morrinhos
- Marco
- Itarema
- Acaraú
- Cruz
- Bela Cruz
- Jijoca de Jericoacoara

Início

Figura 12. Casos notificados de dengue e Índice de menção em mídia social sobre dengue na Regional Acaraú

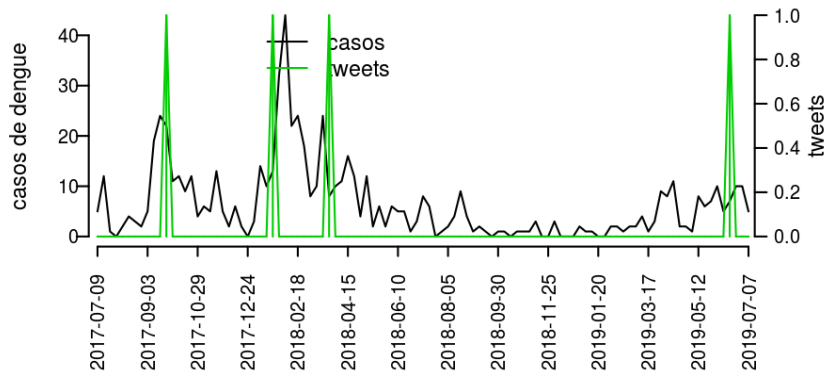


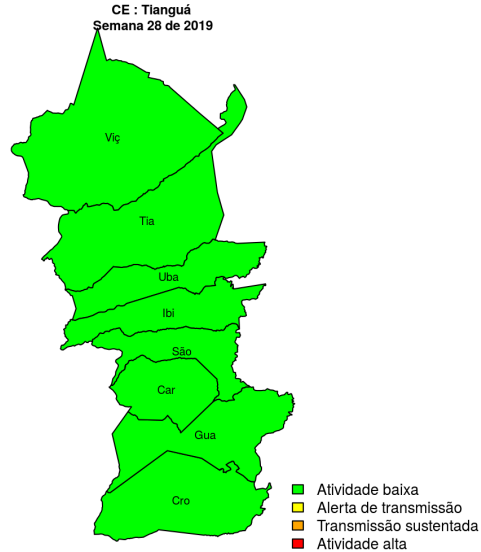
Tabela 12. Resumo das últimas seis semanas epidemiológicas na Regional Acaraú

SE	umid.max	tweet	casos notif	casos preditos
201923	85.8	0	4	4
201924	87.4	0	5	5
201925	88.9	0	4	4
201926	83.5	0	3	3
201927	86.5	0	1	1
201928	85.0	1	0	0

[hyperlinkvartabver descrição das variáveis](#)

Regional Tianguá

Desde o início do ano, 1228 casos de dengue foram registrados na Regional de Saúde, sendo 15 na última semana.



Municípios

- Ibiapina
- Tianguá
- Viçosa do Ceará
- Croatá
- Guaraciaba do Norte
- Carnaubal
- São Benedito
- Ubajara

Início

Figura 13. Casos notificados de dengue e Índice de menção em mídia social sobre dengue na Regional Tianguá

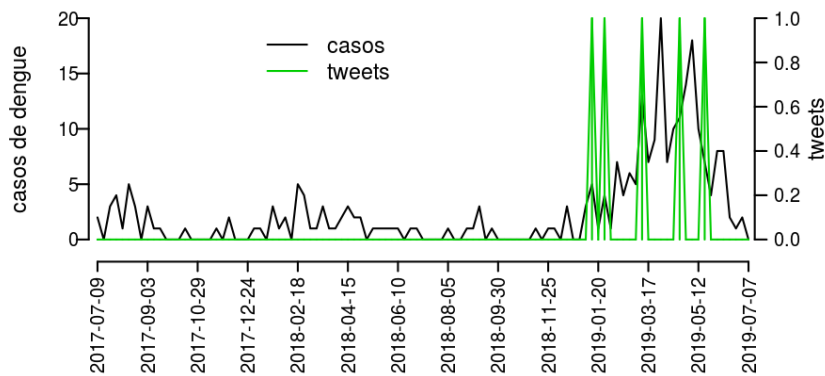


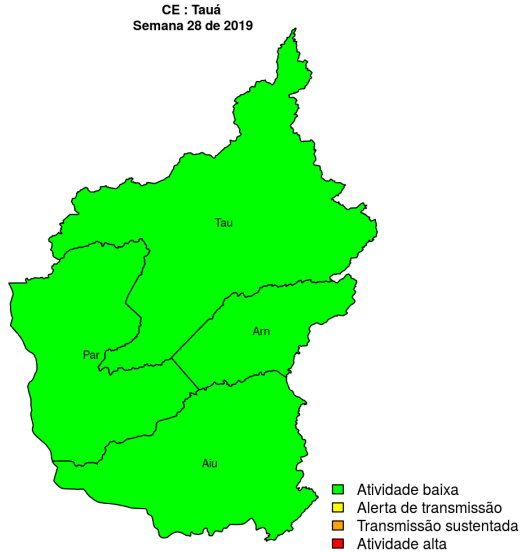
Tabela 13. Resumo das últimas seis semanas epidemiológicas na Regional Tianguá

SE	umid.max	tweet	casos notif	casos preditos
201923	85.8	0	0	0
201924	87.4	0	1	1
201925	88.9	1	4	4
201926	83.5	0	2	2
201927	86.5	0	2	2
201928	85.0	0	0	0

[hyperlinkvartabver descrição das variáveis](#)

Regional Tauá

Desde o início do ano, 100 casos de dengue foram registrados na Regional de Saúde, sendo 0 na última semana.



Municípios

- Arneiroz
- Parambu
- Aiuaba
- Tauá

Início

Figura 14. Casos notificados de dengue e Índice de menção em mídia social sobre dengue na Regional Tauá

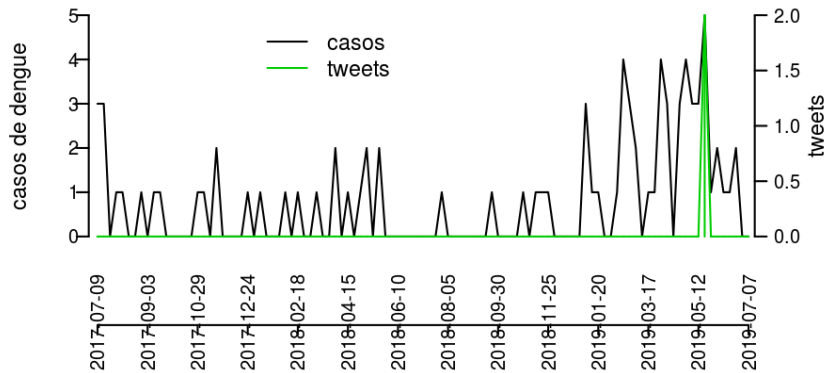


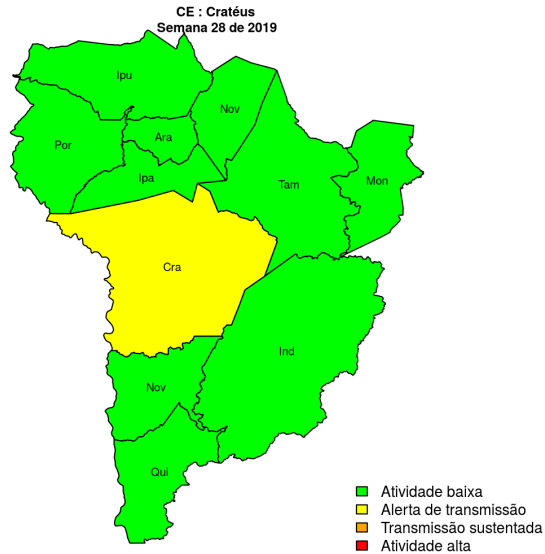
Tabela 14. Resumo das últimas seis semanas epidemiológicas na Regional Tauá

SE	umid.max	tweet	casos notif	casos preditos
201923	94.4	0	6	6
201924	89.6	0	4	4
201925	93.4	0	2	2
201926	90.2	0	1	1
201927	89.5	0	0	0
201928	87.5	0	0	0

[hyperlinkvartabver descrição das variáveis](#)

Regional Cratéis

Desde o início do ano, 376 casos de dengue foram registrados na Regional de Saúde, sendo 3 na última semana.



Municípios

- Cratéis
- Tamboril
- Ipueiras
- Nova Russas
- Monsenhor Tabosa
- Independência
- Ararendá
- Poranga
- Quiterianópolis
- Novo Oriente
- Ipaporanga

Início

Figura 15. Casos notificados de dengue e Índice de menção em mídia social sobre dengue na Regional Cratéis

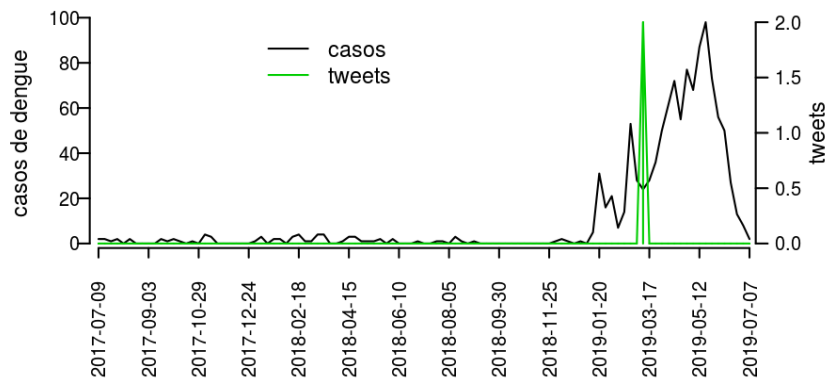


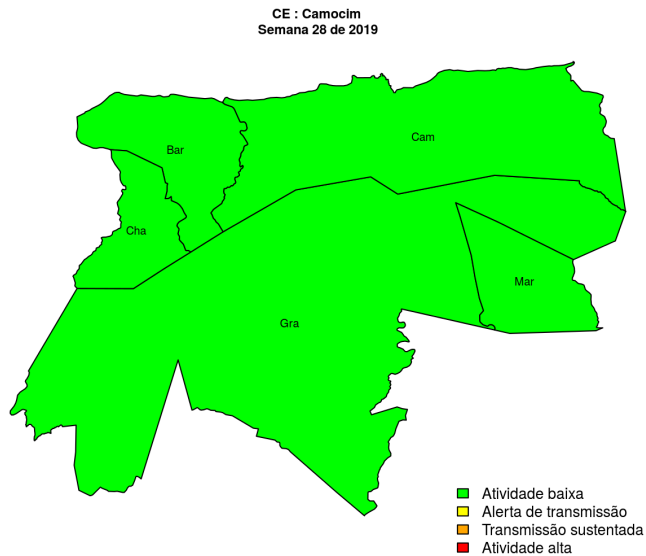
Tabela 15. Resumo das últimas seis semanas epidemiológicas na Regional Cratéis

SE	umid.max	tweet	casos notif	casos preditos
201923	94.4	0	13	13
201924	89.6	0	4	4
201925	93.4	0	5	5
201926	90.2	0	1	1
201927	89.5	1	4	4
201928	87.5	0	0	0

[hyperlinkvartabver descrição das variáveis](#)

Regional Camocim

Desde o início do ano, 1452 casos de dengue foram registrados na Regional de Saúde, sendo 37 na última semana.



Municípios

- Martinópolis
- Granja
- Camocim
- Barroquinha
- Chaval

Início

Figura 16. Casos notificados de dengue e Índice de menção em mídia social sobre dengue na Regional Camocim

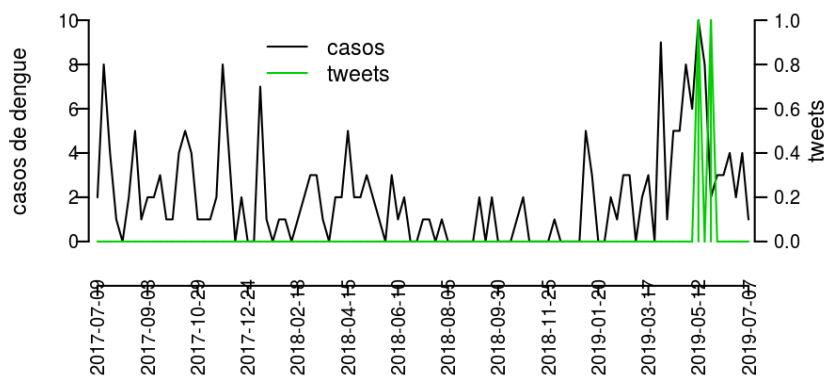


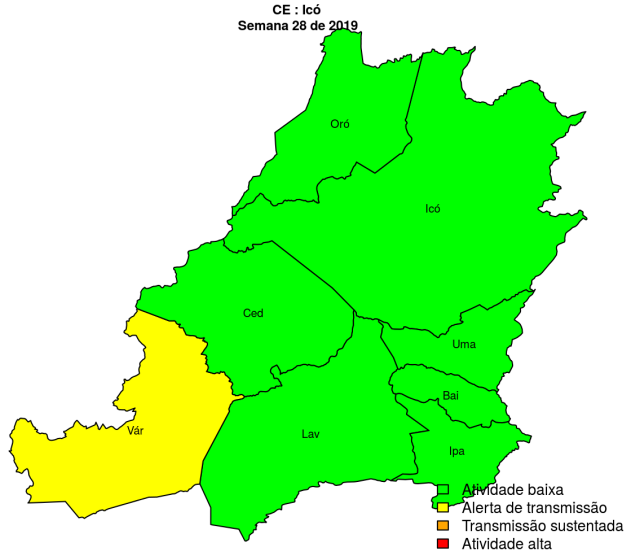
Tabela 16. Resumo das últimas seis semanas epidemiológicas na Regional Camocim

SE	umid.max	tweet	casos notif	casos preditos
201923	85.8	0	9	9
201924	87.4	0	1	1
201925	88.9	0	2	2
201926	83.5	0	1	1
201927	86.5	0	0	0
201928	85.0	0	0	0

[hyperlinkvartabver descrição das variáveis](#)

Regional Icó

Desde o início do ano, 537 casos de dengue foram registrados na Regional de Saúde, sendo 11 na última semana.



Municípios

- Ipaumirim
- Umari
- Várzea Alegre
- Lavras da Mangabeira
- Baixio
- Cedro
- Orós
- Icó

Início

Figura 17. Casos notificados de dengue e Índice de menção em mídia social sobre dengue na Regional Icó

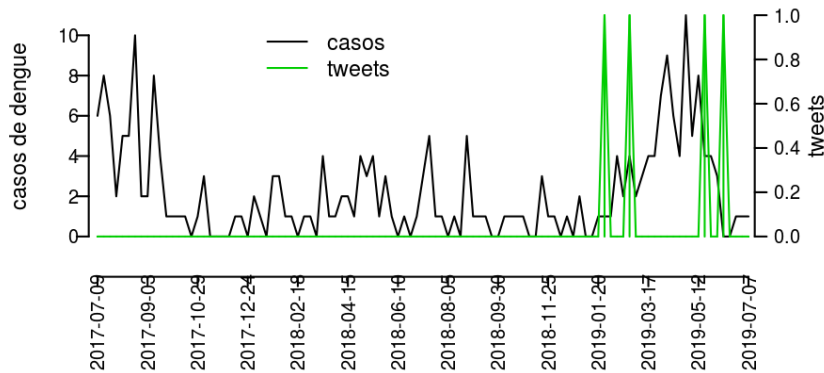


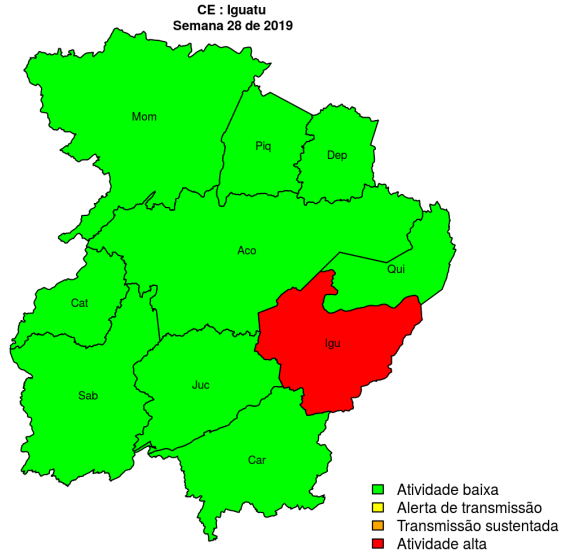
Tabela 17. Resumo das últimas seis semanas epidemiológicas na Regional Icó

SE	umid.max	tweet	casos notif	casos preditos
201923	78.5	0	31	31
201924	88.4	0	29	29
201925	85.4	0	26	28
201926	86.8	0	20	21
201927	82.3	0	8	9
201928	84.9	0	2	2

[hyperlinkvartabver descrição das variáveis](#)

Regional Iguatu

Desde o início do ano, 960 casos de dengue foram registrados na Regional de Saúde, sendo 11 na última semana.



Municípios

- Piquet Carneiro
- Quixelô
- Mombaça
- Acopiara
- Catarina
- Saboeiro
- Iguatu
- Cariús
- Deputado Irapuan Pinheiro
- Jucás

Início

Figura 18. Casos notificados de dengue e Índice de menção em mídia social sobre dengue na Regional Iguatu

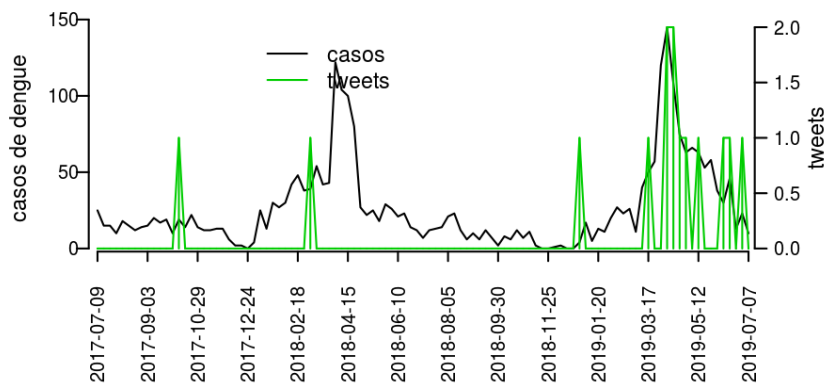


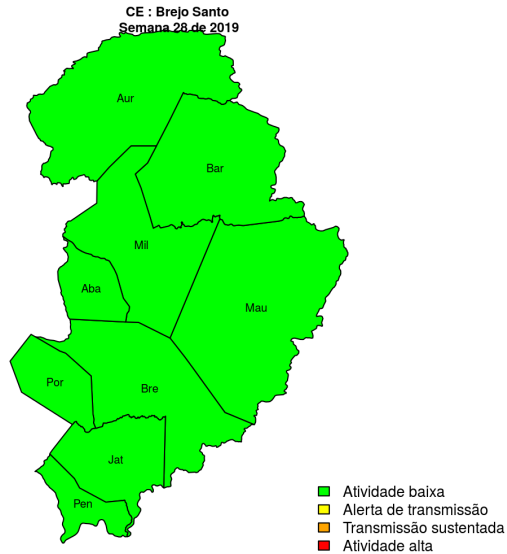
Tabela 18. Resumo das últimas seis semanas epidemiológicas na Regional Iguatu

SE	umid.max	tweet	casos notif	casos preditos
201923	78.5	0	108	115
201924	88.4	0	65	71
201925	85.4	0	58	65
201926	86.8	0	45	54
201927	82.3	0	39	56
201928	84.9	0	15	30

[hyperlinkvartabver descrição das variáveis](#)

Regional Brejo Santo

Desde o início do ano, 2790 casos de dengue foram registrados na Regional de Saúde, sendo 58 na última semana.



Municípios

- Penaforte
- Jati
- Brejo Santo
- Mauriti
- Porteiras
- Abaiara
- Aurora
- Milagres
- Barro

[Início](#)

Figura 19. Casos notificados de dengue e Índice de menção em mídia social sobre dengue na Regional Brejo Santo

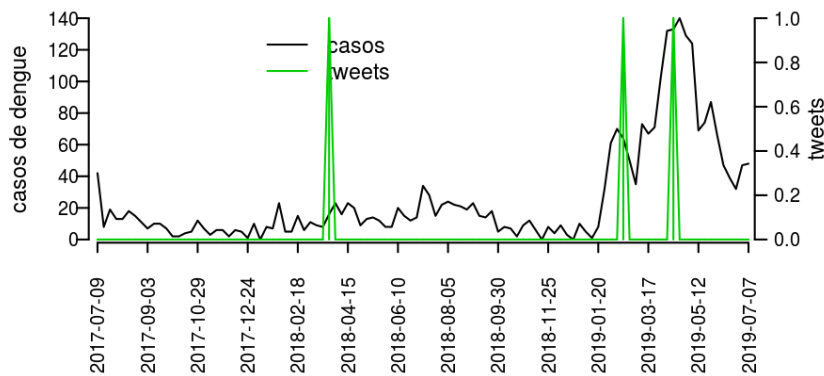


Tabela 19. Resumo das últimas seis semanas epidemiológicas na Regional Brejo Santo

SE	umid.max	tweet	casos notif	casos preditos
201923	78.5	0	39	39
201924	88.4	1	19	19
201925	85.4	0	13	13
201926	86.8	0	15	15
201927	82.3	0	9	9
201928	84.9	0	2	2

[hyperlinkvartabver descrição das variáveis](#)

Regional Crato

Desde o início do ano, 348 casos de dengue foram registrados na Regional de Saúde, sendo 3 na última semana.

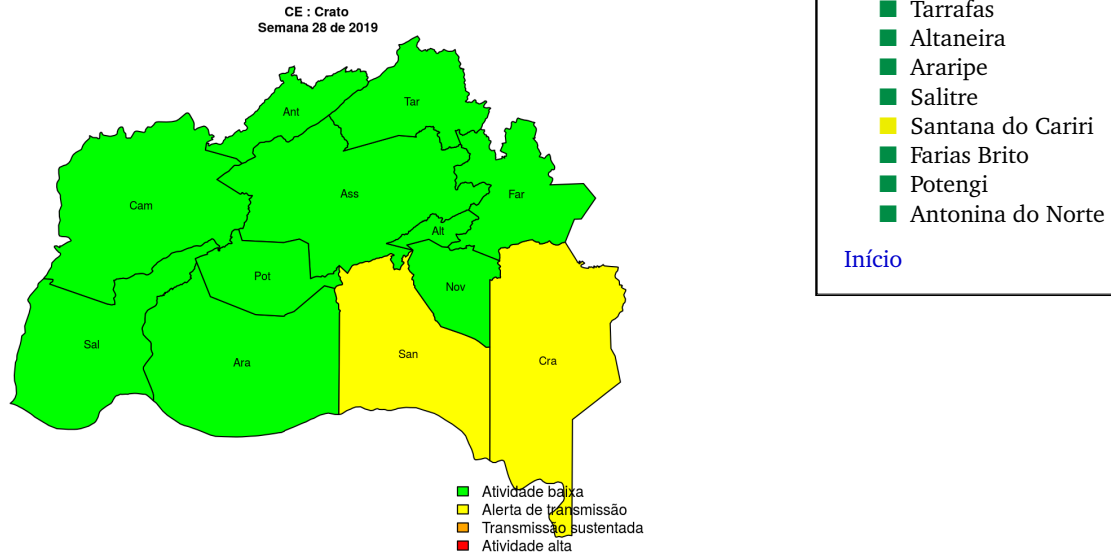


Figura 20. Casos notificados de dengue e Índice de menção em mídia social sobre dengue na Regional Crato

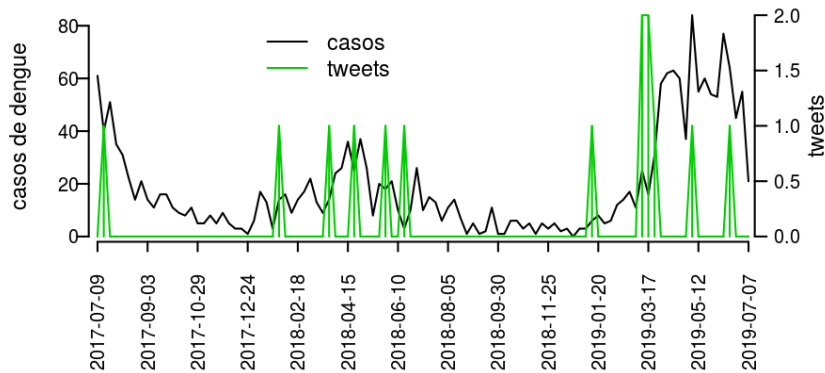


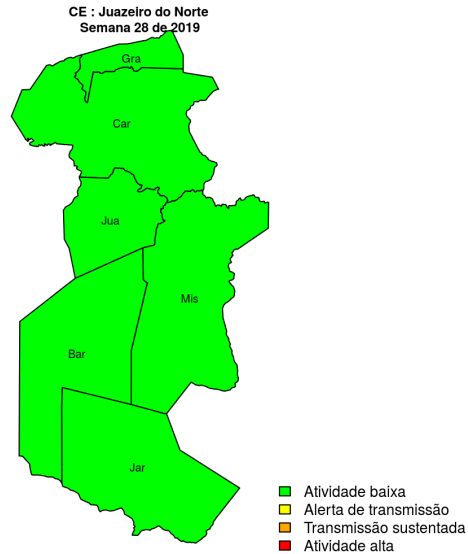
Tabela 20. Resumo das últimas seis semanas epidemiológicas na Regional Crato

SE	umid.max	tweet	casos notif	casos preditos
201923	94.4	1	7	7
201924	89.6	1	15	15
201925	93.4	0	12	12
201926	90.2	0	13	13
201927	89.5	0	10	10
201928	87.5	0	2	2

[hyperlinkvartabver descrição das variáveis](#)

Regional Juazeiro do Norte

Desde o início do ano, 118 casos de dengue foram registrados na Regional de Saúde, sendo 0 na última semana.



Municípios

- Granjeiro
- Juazeiro do Norte
- Missão Velha
- Jardim
- Caririçu
- Barbalha

Início

Figura 21. Casos notificados de dengue e Índice de menção em mídia social sobre dengue na Regional Juazeiro do Norte

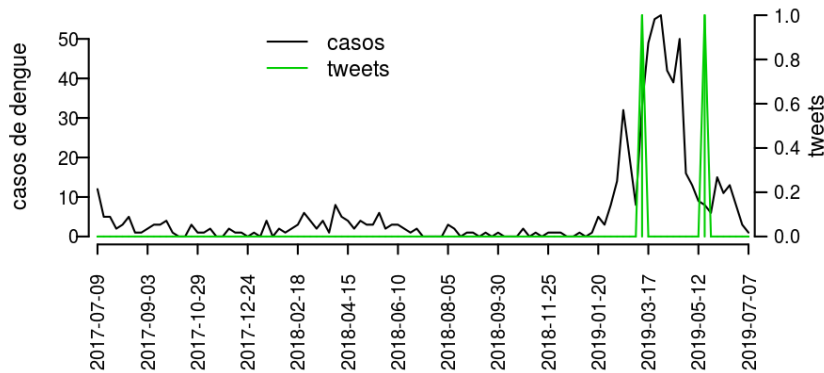


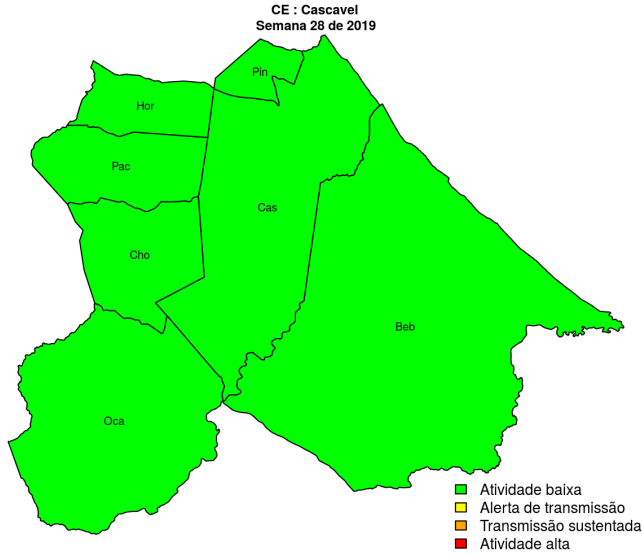
Tabela 21. Resumo das últimas seis semanas epidemiológicas na Regional Juazeiro do Norte

SE	umid.max	tweet	casos notif	casos preditos
201923	78.5	1	28	28
201924	88.4	2	21	21
201925	85.4	1	19	19
201926	86.8	0	19	19
201927	82.3	0	11	11
201928	84.9	0	3	3

[hyperlink](#) para descrição das variáveis

Regional Cascavel

Desde o início do ano, 61 casos de dengue foram registrados na Regional de Saúde, sendo 0 na última semana.



Municípios

- Chorozinho
- Cascavel
- Horizonte
- Ocara
- Pacajus
- Beberibe
- Pindoretama

[Início](#)

Figura 22. Casos notificados de dengue e Índice de menção em mídia social sobre dengue na Regional Cascavel

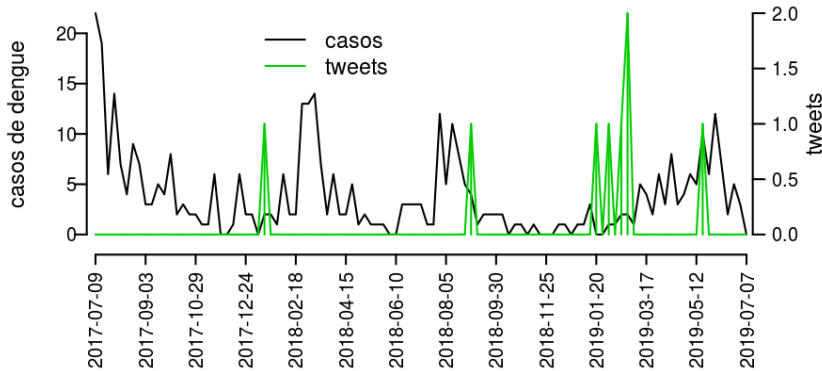


Tabela 22. Resumo das últimas seis semanas epidemiológicas na Regional Cascavel

SE	umid.max	tweet	casos notif	casos preditos
201923	85.8	1	27	27
201924	87.4	0	15	15
201925	88.9	0	22	22
201926	83.5	0	8	8
201927	86.5	0	4	4
201928	85.0	0	2	2

[hyperlinkvartabver descrição das variáveis](#)

Resumo da situação epidemiológica da dengue nos municípios de Ceará, na semana 28 de 2019

Município	Regional	Umidade	Tweets	Casos	Incidência	Rt	Nível
Guaraciaba do Norte	Tianguá	85.0	0	0	0.0	0.0	verde
Guaramiranga	Baturité	85.0	0	0	0.0	0.0	verde
Hidrolândia	Sobral	85.0	0	0	0.0	0.0	verde
Brejo Santo	Brejo Santo	84.9	0	1	2.1	0.2	verde
Camocim	Camocim	85.0	0	0	0.0	0.0	verde
Campos Sales	Crato	87.5	0	0	0.0	0.0	verde
Canindé	Canindé	87.5	0	0	0.0	0.0	verde
Capistrano	Baturité	85.0	0	0	0.0	0.0	verde
Caridade	Canindé	87.5	0	0	0.0	0.0	verde
Cariré	Sobral	85.0	0	0	0.0	0.0	verde
Caririaçu	Juazeiro do Norte	84.9	0	0	0.0	0.0	verde
Cariús	Iguatu	84.9	0	0	0.0	0.0	verde
Carnaubal	Tianguá	85.0	0	0	0.0	0.0	verde
Cascavel	Cascavel	85.0	0	1	1.4	0.2	verde
Catarina	Iguatu	84.9	0	0	0.0	0.0	verde
Catunda	Sobral	85.0	0	0	0.0		verde
Caucaia	Caucaia	85.0	0	10	3.4	0.5	verde
Cedro	Icó	84.9	0	0	0.0		verde
Chaval	Camocim	85.0	0	0	0.0	0.0	verde
Choró	Quixadá	87.5	0	0	0.0	0.0	verde
Chorozinho	Cascavel	85.0	0	0	0.0	0.0	verde
Coreaú	Sobral	85.0	0	0	0.0	0.0	verde
Crateús	Cratéus	87.5	0	0	0.0	0.0	amarelo
Crato	Crato	87.5	0	2	1.5	0.3	amarelo
Croatá	Tianguá	85.0	0	0	0.0	0.0	verde
Cruz	Acaraú	85.0		0	0.0	0.0	verde
Deputado Irapuan Pinheiro	Iguatu	84.9		0	0.0		verde
Ererê	Limoeiro do Norte	85.0		0	0.0	0.0	verde
Eusébio	Fortaleza	85.0		0	0.0	0.0	verde
Farias Brito	Crato	87.5		0	0.0	0.0	verde
Forquilha	Sobral	85.0		0	0.0	0.0	verde
Fortaleza	Fortaleza	85.0		31	4.0	0.4	verde
Fortim	Aracati	85.0		12	117.9	1.5	amarelo
Frecheirinha	Sobral	85.0		0	0.0	0.0	verde
General Sampaio	Caucaia	85.0		0	0.0		verde
Graça	Sobral	85.0		0	0.0	0.0	verde
Granja	Camocim	85.0		0	0.0	0.0	verde
Granjeiro	Juazeiro do Norte	84.9		0	0.0	0.0	verde
Groaíras	Sobral	85.0		0	0.0	0.0	verde
Guaiúba	Maracanaú	85.0		0	0.0	0.0	verde
Abaiara	Brejo Santo	84.9		0	0.0	0.0	verde
Acarape	Maracanaú	85.0		0	0.0	0.0	verde
Acaraú	Acaraú	85.0		0	0.0	0.0	verde
Acopiara	Iguatu	84.9		0	0.0	0.0	verde
Aiuaba	Tauá	87.5		0	0.0	0.0	verde
Alcântaras	Sobral	85.0		0	0.0	0.0	verde
Altaneira	Crato	87.5		0	0.0	0.0	verde
Alto Santo	Limoeiro do Norte	85.0		0	0.0	0.0	verde
Amontada	Itapipoca	85.0		0	0.0	0.0	verde
Antonina do Norte	Crato	87.5		0	0.0		verde
Apuiarés	Caucaia	85.0		0	0.0	0.0	verde
Aquiraz	Fortaleza	85.0		0	0.0	0.0	verde

Continua na próxima página

Município	Regional	Umidade	Tweets	Casos	Incidencia	Rt	Nível
Aracati	Aracati	85.0		0	0.0	0.0	verde
Aracoiaba	Baturité	85.0		0	0.0	0.0	verde
Ararendá	Cratús	87.5		0	0.0	0.0	verde
Araripe	Crato	87.5		0	0.0	0.0	verde
Aratuba	Baturité	85.0		0	0.0	0.0	verde
Arneiroz	Tauá	87.5		0	0.0	0.0	verde
Assaré	Crato	87.5		0	0.0	0.0	verde
Aurora	Brejo Santo	84.9		0	0.0	0.0	verde
Baixio	Icó	84.9		0	0.0	0.0	verde
Banabuiú	Quixadá	87.5		0	0.0	0.0	verde
Barbalha	Juazeiro do Norte	84.9		0	0.0	0.0	verde
Barreira	Maracanaú	85.0		0	0.0	0.0	verde
Barro	Brejo Santo	84.9		1	4.5	0.6	verde
Barroquinha	Camocim	85.0		0	0.0	0.0	verde
Baturité	Baturité	85.0		0	0.0	0.0	verde
Beberibe	Cascavel	85.0		0	0.0	0.0	verde
Bela Cruz	Acaraú	85.0		0	0.0	0.0	verde
Boa Viagem	Canindé	87.5		0	0.0	0.0	amarelo
Horizonte	Cascavel	85.0		1	1.5	0.8	verde
Ibaretama	Quixadá	87.5		0	0.0	0.0	verde
Ibiapina	Tianguá	85.0		0	0.0	0.0	verde
Ibicuitinga	Quixadá	87.5		0	0.0	0.0	verde
Icapuí	Aracati	85.0		2	10.2	0.1	amarelo
Icó	Icó	84.9	0	0	0.0	0.0	verde
Iguatu	Iguatu	84.9	0	15	29.4	0.7	vermelho
Independência	Cratús	87.5	0	0	0.0	0.0	verde
Ipaporanga	Cratús	87.5	0	0	0.0	0.0	verde
Ipaumirim	Icó	84.9	0	0	0.0	0.0	verde
Ipu	Sobral	85.0	0	0	0.0	0.0	verde
Ipueiras	Cratús	87.5	0	0	0.0	0.0	verde
Iracema	Limoeiro do Norte	85.0	0	0	0.0	0.0	verde
Irauçuba	Sobral	85.0	0	0	0.0	0.0	verde
Itaiçaba	Aracati	85.0	0	0	0.0	0.0	verde
Itaitinga	Fortaleza	85.0	0	0	0.0	0.0	verde
Itapagé	Caucaia	85.0	0	0	0.0	0.0	verde
Itapipoca	Itapipoca	85.0	0	0	0.0	0.0	verde
Itapiúna	Baturité	85.0	0	0	0.0	0.0	verde
Itarema	Acaraú	85.0	1	0	0.0	0.0	verde
Itatira	Canindé	87.5	0	0	0.0	0.0	verde
Jaguaretama	Russas	85.0	0	10	61.2	0.3	vermelho
Jaguaribara	Limoeiro do Norte	85.0	0	6	53.6	2.3	verde
Jaguaribe	Limoeiro do Norte	85.0	0	0	0.0	0.0	verde
Jaguaruana	Russas	85.0	0	3	8.9	0.3	amarelo
Jardim	Juazeiro do Norte	84.9	0	2	7.4	0.5	verde
Jati	Brejo Santo	84.9	0	0	0.0	0.0	verde
Jijoca de Jericoacoara	Acaraú	85.0	0	0	0.0	0.0	verde
Juazeiro do Norte	Juazeiro do Norte	84.9	0	1	0.4	0.1	verde
Jucás	Iguatu	84.9	0	0	0.0	0.0	verde
Lavras da Mangabeira	Icó	84.9	0	0	0.0	0.0	verde
Limoeiro do Norte	Limoeiro do Norte	85.0	0	20	41.0	0.7	vermelho
Madalena	Canindé	87.5	0	0	0.0	0.0	verde
Maracanaú	Maracanaú	85.0	0	0	0.0	0.0	verde
Maranguape	Maracanaú	85.0	0	10	10.4	1.6	verde
Marco	Acaraú	85.0	0	0	0.0	0.0	verde
Martinópolis	Camocim	85.0	0	0	0.0	0.0	verde

Continua na próxima página

Município	Regional	Umidade	Tweets	Casos	Incidencia	Rt	Nível
Massapê	Sobral	85.0	0	0	0.0	0.0	verde
Mauriti	Brejo Santo	84.9	0	0	0.0	0.0	verde
Meruoca	Sobral	85.0	0	0	0.0	0.0	verde
Milagres	Brejo Santo	84.9	0	0	0.0	0.0	verde
Milhã	Quixadá	87.5	0	0	0.0	0.0	verde
Miraíma	Itapipoca	85.0	0	0	0.0	0.0	verde
Missão Velha	Juazeiro do Norte	84.9	0	0	0.0	0.0	verde
Mombaça	Iguatu	84.9	0	0	0.0	0.0	verde
Monsenhor Tabosa	Cratús	87.5	0	0	0.0	0.0	verde
Morada Nova	Russas	85.0	0	0	0.0	0.0	verde
Moraújo	Sobral	85.0	0	0	0.0	0.0	verde
Morrinhos	Acaraú	85.0	0	0	0.0	0.0	verde
Mucambo	Sobral	85.0	0	0	0.0	0.0	verde
Mulungu	Baturité	85.0	0	1	7.9	0.9	verde
Nova Olinda	Crato	87.5	0	0	0.0	0.0	verde
Nova Russas	Cratús	87.5	0	0	0.0	0.0	verde
Novo Oriente	Cratús	87.5	0	0	0.0	0.0	verde
Ocara	Cascavel	85.0	0	0	0.0	0.0	verde
Orós	Icó	84.9		0	0.0	0.0	verde
Pacajus	Cascavel	85.0		0	0.0	0.0	verde
Pacatuba	Maracanaú	85.0		1	1.2	7.7	verde
Pacoti	Baturité	85.0		1	8.4	0.4	verde
Pacujá	Sobral	85.0		0	0.0		verde
Palhano	Russas	85.0		0	0.0	0.0	amarelo
Palmácia	Maracanaú	85.0		0	0.0	0.0	verde
Paracuru	Caucaia	85.0		0	0.0	0.0	verde
Paraipaba	Caucaia	85.0		0	0.0	0.0	verde
Parambu	Tauá	87.5		0	0.0	0.0	verde
Paramoti	Canindé	87.5		0	0.0	0.0	verde
Pedra Branca	Quixadá	87.5		0	0.0	0.0	verde
Penaforte	Brejo Santo	84.9		0	0.0	0.0	verde
Pentecoste	Caucaia	85.0		0	0.0	0.0	verde
Pereiro	Limoeiro do Norte	85.0		0	0.0	0.0	verde
Pindoretama	Cascavel	85.0		0	0.0	0.0	verde
Piquet Carneiro	Iguatu	84.9		0	0.0	0.0	verde
Pires Ferreira	Sobral	85.0		0	0.0		verde
Poranga	Cratús	87.5		0	0.0	0.0	verde
Porteiras	Brejo Santo	84.9		0	0.0	0.0	verde
Potengi	Crato	87.5		0	0.0	0.0	verde
Potiretama	Limoeiro do Norte	85.0		0	0.0	0.0	verde
Quiterianópolis	Cratús	87.5		0	0.0		verde
Quixadá	Quixadá	87.5		6	7.0	0.7	amarelo
Quixelô	Iguatu	84.9		0	0.0	0.0	verde
Quixeramobim	Quixadá	87.5		0	0.0	0.0	amarelo
Quixeré	Limoeiro do Norte	85.0		10	50.6	0.5	vermelho
Redenção	Maracanaú	85.0		0	0.0	0.0	verde
Reriutaba	Sobral	85.0		0	0.0	0.0	verde
Russas	Russas	85.0		45	71.3	1.9	amarelo
Saboeiro	Iguatu	84.9		0	0.0	0.0	verde
Salitre	Crato	87.5		0	0.0	0.0	verde
Santana do Acaraú	Sobral	85.0		0	0.0	0.0	verde
Santana do Cariri	Crato	87.5		0	0.0	0.0	amarelo
Santa Quitéria	Sobral	85.0		0	0.0	0.0	verde
São Benedito	Tianguá	85.0		0	0.0	0.0	verde
São Gonçalo do Amarante	Caucaia	85.0		0	0.0	0.0	verde

Continua na próxima página

Município	Regional	Umidade	Tweets	Casos	Incidencia	Rt	Nível
São João do Jaguaribe	Limoeiro do Norte	85.0		0	0.0	0.0	verde
São Luís do Curu	Caucaia	85.0		0	0.0		verde
Senador Pompeu	Quixadá	87.5		0	0.0	0.0	verde
Senador Sá	Sobral	85.0		0	0.0	0.0	verde
Sobral	Sobral	85.0		3	1.5	0.7	verde
Solonópole	Quixadá	87.5		5	27.6	1.4	amarelo
Tabuleiro do Norte	Limoeiro do Norte	85.0		1	3.3	0.2	verde
Tamboril	Cratús	87.5		0	0.0	0.0	verde
Tarrafas	Crato	87.5		0	0.0	0.0	verde
Tauá	Tauá	87.5		0	0.0	0.0	verde
Tejuçuoca	Caucaia	85.0		0	0.0	0.0	verde
Tianguá	Tianguá	85.0		0	0.0	0.0	verde
Trairi	Itapipoca	85.0		0	0.0	0.0	verde
Tururu	Itapipoca	85.0	0	0	0.0	0.0	verde
Ubajara	Tianguá	85.0	0	0	0.0	0.0	verde
Umari	Icó	84.9	0	0	0.0		verde
Umirim	Itapipoca	85.0	0	0	0.0	0.0	verde
Uruburetama	Itapipoca	85.0	0	0	0.0	0.0	verde
Uruoca	Sobral	85.0	0	0	0.0	0.0	verde
Varjota	Sobral	85.0	0	0	0.0	0.0	verde
Várzea Alegre	Icó	84.9	0	2	5.0	0.2	amarelo
Viçosa do Ceará	Tianguá	85.0	0	0	0.0	0.0	verde

[Início](#)

Lista das variáveis apresentadas nas tabelas:

SE = semana epidemiológica

Temperatura = média das temperaturas mínimas da semana

Tweet = número de tweets indicativos de casos de dengue na cidade

Casos notif = casos notificados de dengue

Casos preditos = número de casos estimados após correção pelo atraso de notificação

ICmin = número mínimo de casos estimados (IC 95%)

ICmax = número máximo de casos estimados (IC 95%)

Rt = número reprodutivo efetivo (> 1 indica aumento de casos transmissão)

p(Rt1) = probabilidade do número reprodutivo ser maior que 1 (> 0.95 indica aumento significativo de casos)

Incidência = incidência por 100.000 habitantes

Nível = cor do alerta (verde, amarelo, laranja, vermelho)

Notas

- Os dados do SINAN mais recentes ainda não foram totalmente digitados. Estimamos o número esperado de casos notificados considerando o tempo até os casos serem digitados.
- Os dados de tweets são gerados pelo Observatório de Dengue (UFMG). Os tweets são processados para exclusão de informes e outros temas relacionados a dengue.
- Algumas vezes, os casos da última semana ainda não estão disponíveis, nesse caso, usa-se uma estimativa com base na tendência de variação da série.

Créditos

Este é um projeto desenvolvido com apoio da SVS/MS em parceria com:

- Programa de Computação Científica, Fundação Oswaldo Cruz, Rio de Janeiro.
- Escola de Matemática Aplicada, Fundação Getúlio Vargas.
- Secretarias Estaduais, Municipais e Regionais de Saúde.
- Observatório de Dengue da UFMG

[Início](#)

Para mais detalhes sobre o sistema de alerta InfoDengue, consultar: <http://info.dengue.mat.br>

Para acessar os boletins gerados pelo sistema de alerta InfoDengue, consultar: <http://info.dengue.mat.br/relatorios/>

Contato: alerta_dengue@fiocruz.br