

Boletim Semanal

Semana 5 de 2020

- [O Estado](#)

Regionais de Saúde:

- Fortaleza
- Caucaia
- Maracanaú
- Baturité
- Canindé
- Itapipoca
- Aracati
- Quixadá
- Russas
- Limoeiro do Norte
- Sobral
- Acaraú
- Tianguá
- Tauá
- Cratús
- Camocim
- Icó
- Iguatu
- Brejo Santo
- Crato
- Juazeiro do Norte
- Cascavel

Municípios:

- [Tabela de Municípios](#)

[Variáveis nas Tabelas](#)

[Notas](#)

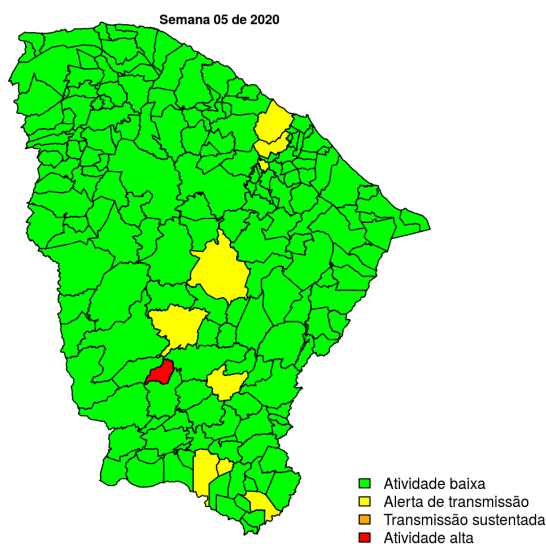
[Creditos](#)

Contato

alerta_dengue@fiocruz.br

Situação da Dengue no Estado do Ceará

Desde o início do ano, 894 casos foram registrados no estado, sendo 133 na última semana. A figura abaixo mostra as condições de transmissão em cada município na semana epidemiológica 5-2020.



Dos 184 municípios, 174 encontram-se em nível verde, 9 em nível amarelo, 0 em nível laranja e 1 em nível vermelho referentes a semana epidemiológica 5-2020. Para informações mais atualizadas e ter acesso ao mapa interativo do estado e de outras localidades, consultar em [Info Dengue](#).

Na semana passada: 4 municípios em nível amarelo, 0 em laranja e 1 em vermelho.

O código de Cores

As cores indicam os seguintes níveis de atenção:

Verde: condições climáticas desfavoráveis, seja por baixa temperatura ou baixa umidade, e baixa incidência de casos.

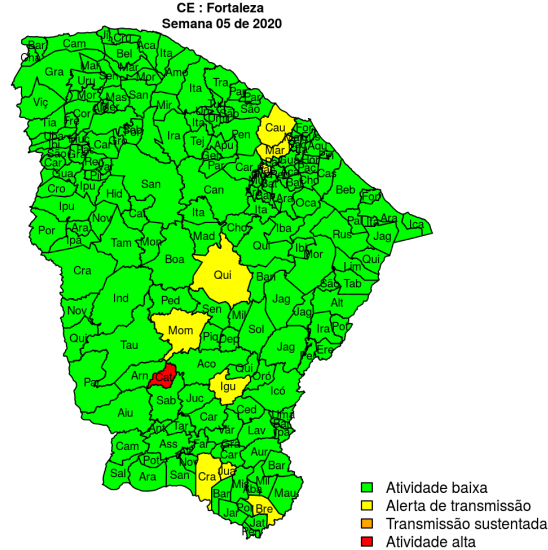
Amarelo: condições climáticas propícias para aumento da população do vetor e transmissão de arboviroses.

Laranja: transmissão aumentada e sustentada da dengue

Vermelho: incidência alta, acima dos 90% históricos.

Regional Fortaleza

Desde o início do ano, 5 casos de dengue foram registrados na Regional de Saúde, sendo 0 na última semana.



Municípios

- Fortaleza
- Itaitinga
- Aquiraz
- Eusébio

Início

Figura 1. Casos notificados de dengue e Índice de menção em mídia social sobre dengue na Regional Fortaleza

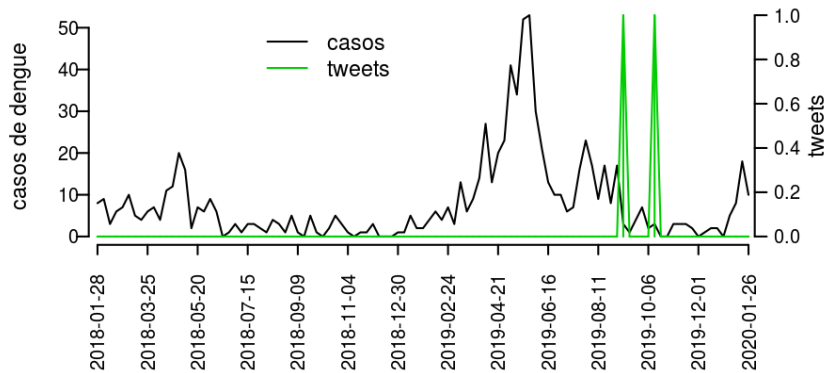


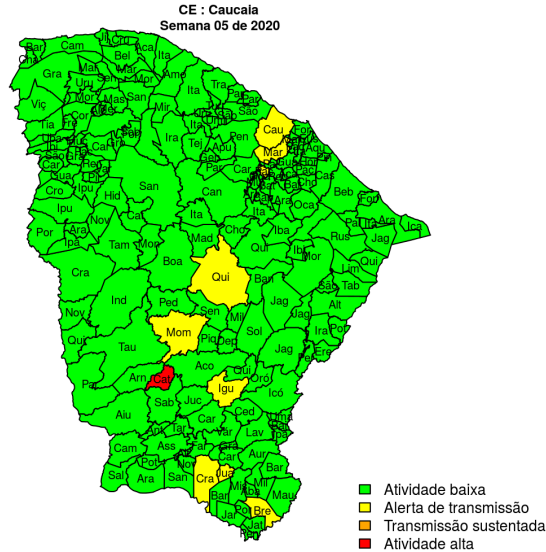
Tabela 1. Resumo das últimas seis semanas epidemiológicas na Regional Fortaleza

SE	umid.max	tweet	casos notif	casos preditos
201952	77.0	2	69	69
202001	83.8	0	42	42
202002		0	85	85
202003		0	118	118
202004		0	129	129
202005		0	54	54

[hyperlinkvartabver](#) descrição das variáveis

Regional Caucaia

Desde o início do ano, 10 casos de dengue foram registrados na Regional de Saúde, sendo 0 na última semana.



Municípios

- Paraipaba
- São Gonçalo do Amarante
- São Luís do Curu
- Caucaia
- Apuiarés
- Itapagé
- Tejuçuoca
- Pentecoste
- General Sampaio
- Paracuru

Início

Figura 2. Casos notificados de dengue e Índice de menção em mídia social sobre dengue na Regional Caucaia

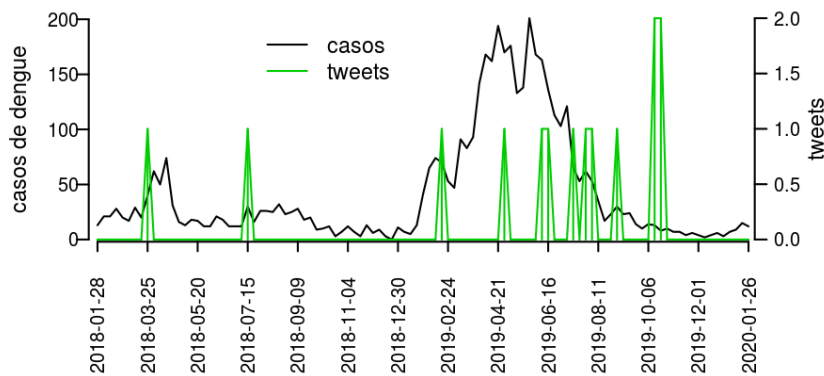


Tabela 2. Resumo das últimas seis semanas epidemiológicas na Regional Caucaia

SE	umid.max	tweet	casos notif	casos preditos
201952	77.0	0	2	2
202001	83.8	0	6	6
202002		0	19	19
202003		0	4	4
202004		0	19	19
202005		0	4	4

[hyperlinkvartabver descrição das variáveis](#)

Regional Maracanaú

Desde o início do ano, 40 casos de dengue foram registrados na Regional de Saúde, sendo 13 na última semana.

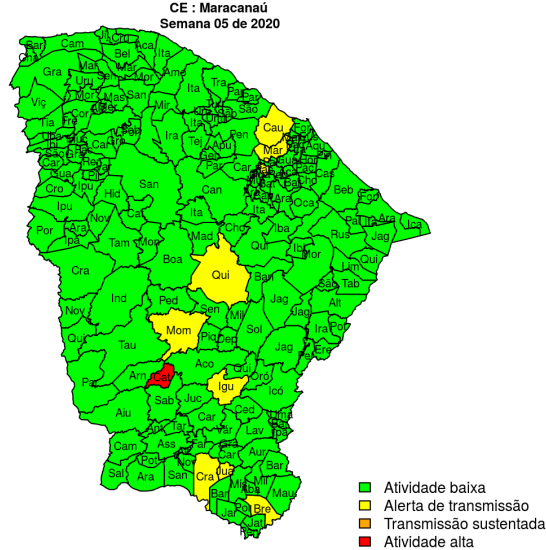


Figura 3. Casos notificados de dengue e Índice de menção em mídia social sobre dengue na Regional Maracanaú

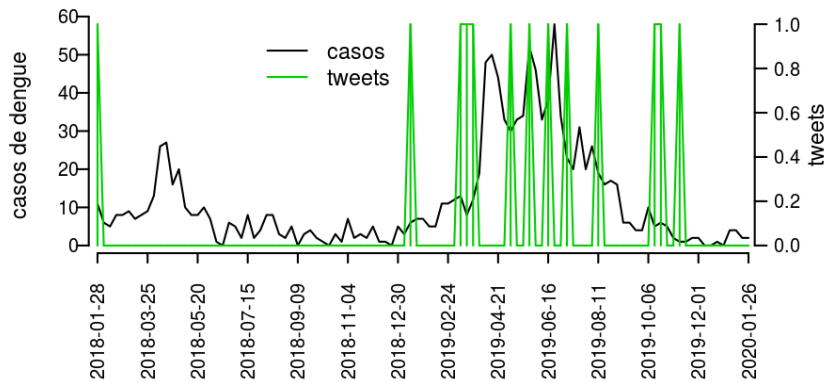


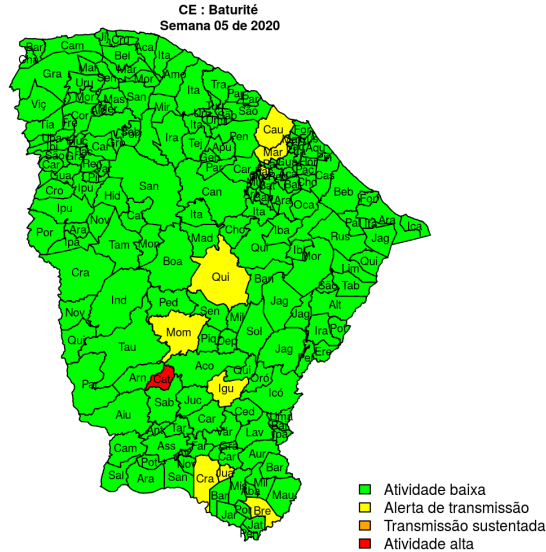
Tabela 3. Resumo das últimas seis semanas epidemiológicas na Regional Maracanaú

SE	umid.max	tweet	casos notif	casos preditos
201952	77.0	0	5	5
202001	83.8	0	1	1
202002		0	7	7
202003		0	7	7
202004		0	13	13
202005		0	11	11

[hyperlink](#) [vartabver](#) [descrição](#) das variáveis

Regional Baturité

Desde o início do ano, 68 casos de dengue foram registrados na Regional de Saúde, sendo 19 na última semana.



Municípios

- Capistrano
- Guaramiranga
- Baturité
- Aracoiaba
- Aratuba
- Mulungu
- Pacoti
- Itapiúna

Início

Figura 4. Casos notificados de dengue e Índice de menção em mídia social sobre dengue na Regional Baturité

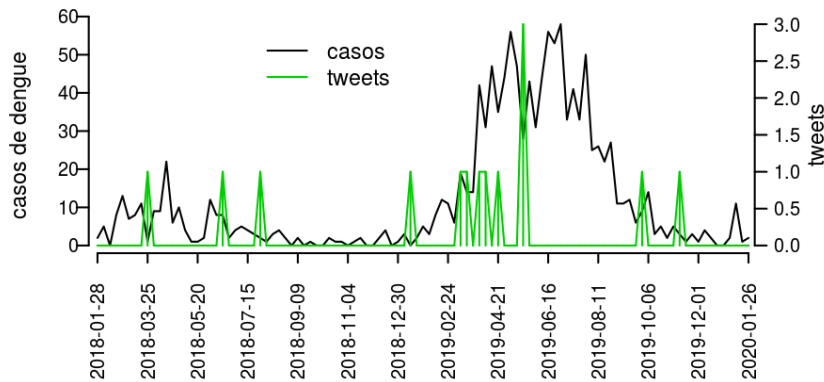


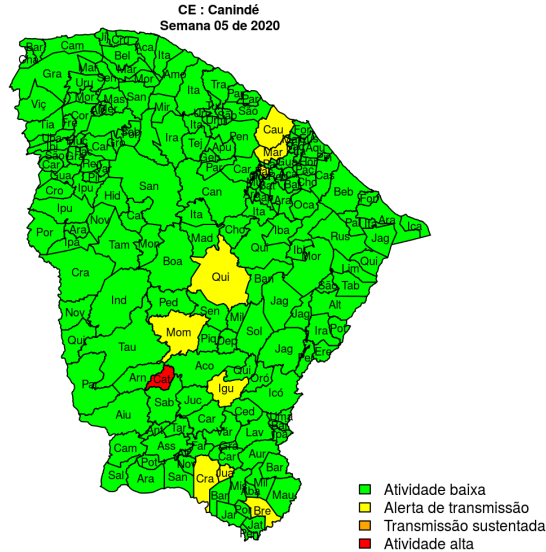
Tabela 4. Resumo das últimas seis semanas epidemiológicas na Regional Baturité

SE	umid.max	tweet	casos notif	casos preditos
201952	77.0	0	0	0
202001	83.8	0	5	5
202002		0	6	6
202003		0	11	11
202004		0	5	5
202005		0	13	13

[hyperlinkvartabver](#) descrição das variáveis

Regional Canindé

Desde o início do ano, 8 casos de dengue foram registrados na Regional de Saúde, sendo 3 na última semana.



Municípios

- Canindé
- Itatira
- Boa Viagem
- Madalena
- Caridade
- Paramoti

Início

Figura 5. Casos notificados de dengue e Índice de menção em mídia social sobre dengue na Regional Canindé

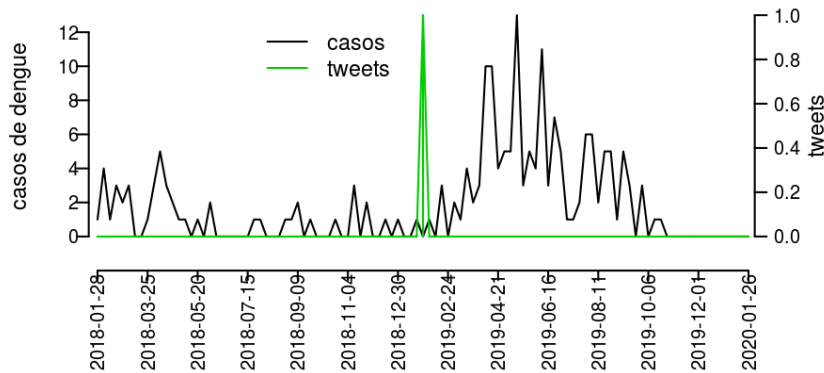


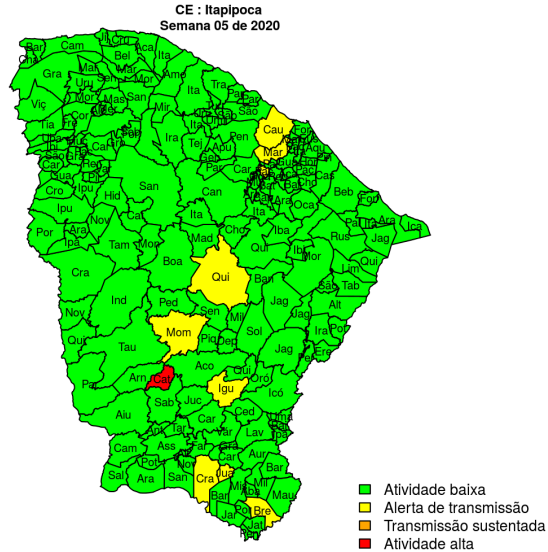
Tabela 5. Resumo das últimas seis semanas epidemiológicas na Regional Canindé

SE	umid.max	tweet	casos notif	casos preditos
201952	82.4	0	1	1
202001	81.2	0	0	0
202002		0	1	1
202003		0	1	1
202004		0	0	0
202005		0	0	0

[hyperlinkvartabver descrição das variáveis](#)

Regional Itapipoca

Desde o início do ano, 2 casos de dengue foram registrados na Regional de Saúde, sendo 0 na última semana.



Municípios

- Trairi
- Umirim
- Uruburetama
- Amontada
- Mirafima
- Tururu
- Itapipoca

Início

Figura 6. Casos notificados de dengue e Índice de menção em mídia social sobre dengue na Regional Itapipoca

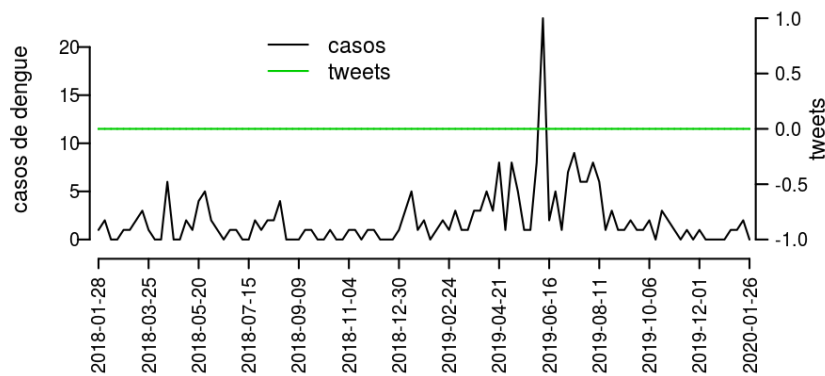


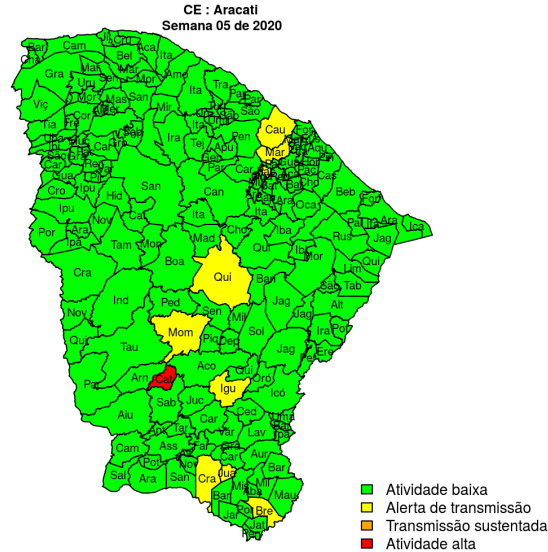
Tabela 6. Resumo das últimas seis semanas epidemiológicas na Regional Itapipoca

SE	umid.max	tweet	casos notif	casos preditos
201952	77.0	0	0	0
202001	83.8	0	0	0
202002		0	0	0
202003		0	1	1
202004		0	0	0
202005		0	0	0

[hyperlinkvartabver descrição das variáveis](#)

Regional Aracati

Desde o início do ano, 4 casos de dengue foram registrados na Regional de Saúde, sendo 0 na última semana.



Municípios

- Icapuí
- Fortim
- Itaiçaba
- Aracati

Início

Figura 7. Casos notificados de dengue e Índice de menção em mídia social sobre dengue na Regional Aracati

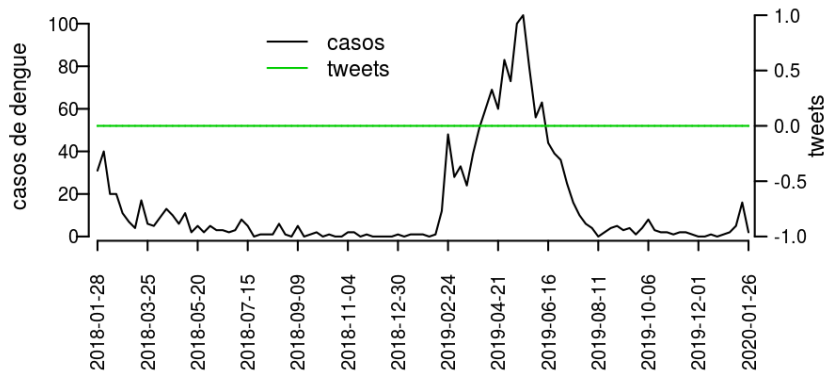


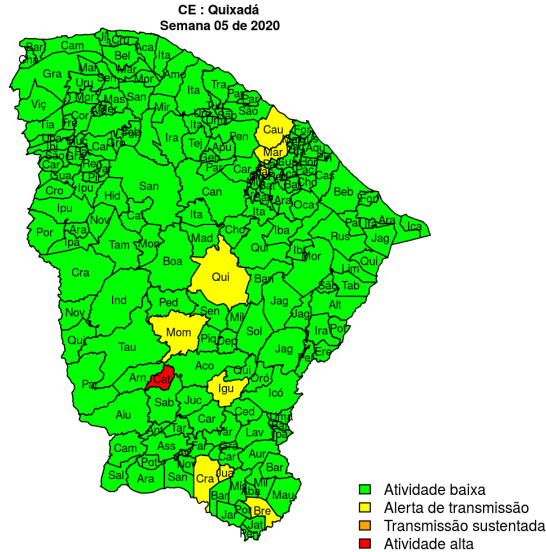
Tabela 7. Resumo das últimas seis semanas epidemiológicas na Regional Aracati

SE	umid.max	tweet	casos notif	casos preditos
201952	77.0	0	1	1
202001	83.8	0	3	3
202002		0	2	2
202003		0	4	4
202004		0	1	1
202005		0	0	0

[hyperlinkvartabver descrição das variáveis](#)

Regional Quixadá

Desde o início do ano, 52 casos de dengue foram registrados na Regional de Saúde, sendo 4 na última semana.



Municípios

- Ibicuitinga
- Quixeramobim
- Solonópole
- Milhã
- Banabuiú
- Choró
- Senador Pompeu
- Quixadá
- Pedra Branca
- Ibaretama

Início

Figura 8. Casos notificados de dengue e Índice de menção em mídia social sobre dengue na Regional Quixadá

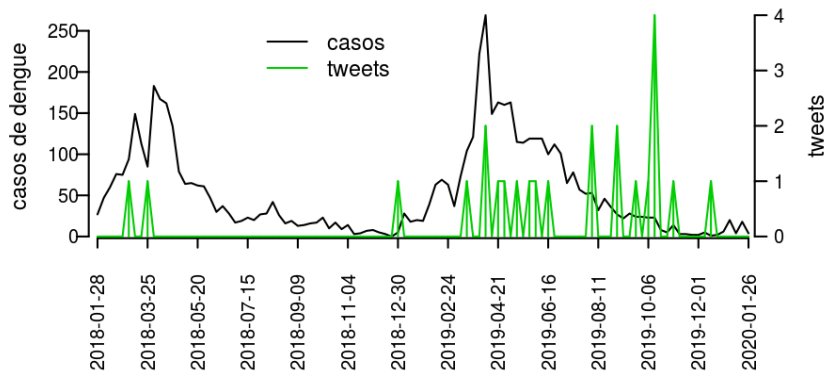


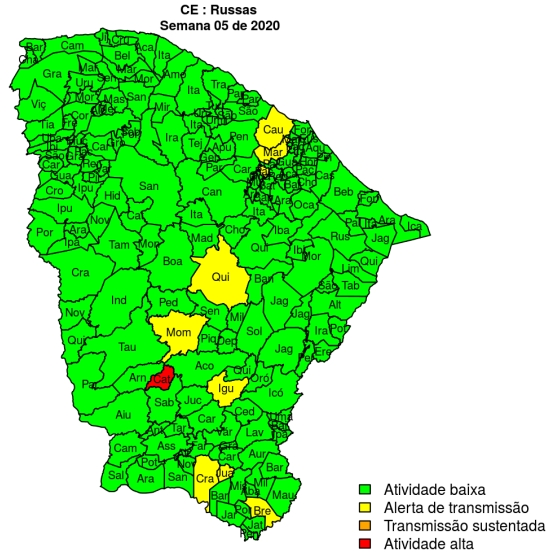
Tabela 8. Resumo das últimas seis semanas epidemiológicas na Regional Quixadá

SE	umid.max	tweet	casos notif	casos preditos
201952	82.4	0	0	0
202001	81.2	0	1	1
202002		0	3	3
202003		0	11	11
202004		0	12	12
202005		0	3	3

[hyperlinkvartabver descrição das variáveis](#)

Regional Russas

Desde o início do ano, 5 casos de dengue foram registrados na Regional de Saúde, sendo 0 na última semana.



Municípios

- Russas
- Morada Nova
- Jaguaretama
- Palhano
- Jaguaruana

Início

Figura 9. Casos notificados de dengue e Índice de menção em mídia social sobre dengue na Regional Russas

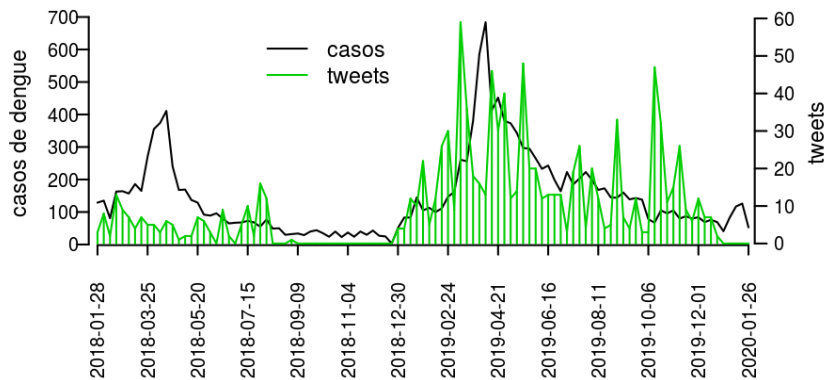


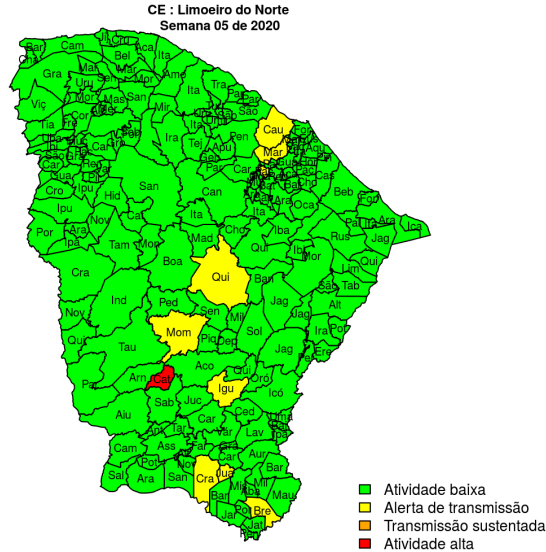
Tabela 9. Resumo das últimas seis semanas epidemiológicas na Regional Russas

SE	umid.max	tweet	casos notif	casos preditos
201952	77.0	0	2	2
202001	83.8	0	2	2
202002		0	5	5
202003		0	2	2
202004		0	5	5
202005		0	5	5

[hyperlinkvartabver descrição das variáveis](#)

Regional Limoeiro do Norte

Desde o início do ano, 25 casos de dengue foram registrados na Regional de Saúde, sendo 4 na última semana.



Municípios

- Jaguaribe
- São João do Jaguaribe
- Potiretama
- Pereiro
- Iracema
- Alto Santo
- Limoeiro do Norte
- Ererê
- Quixeré
- Jaguaribara
- Tabuleiro do Norte

Início

Figura 10. Casos notificados de dengue e Índice de menção em mídia social sobre dengue na Regional Limoeiro do Norte

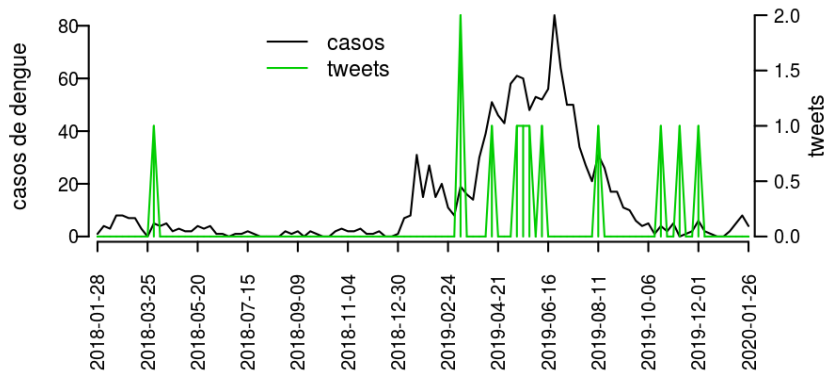


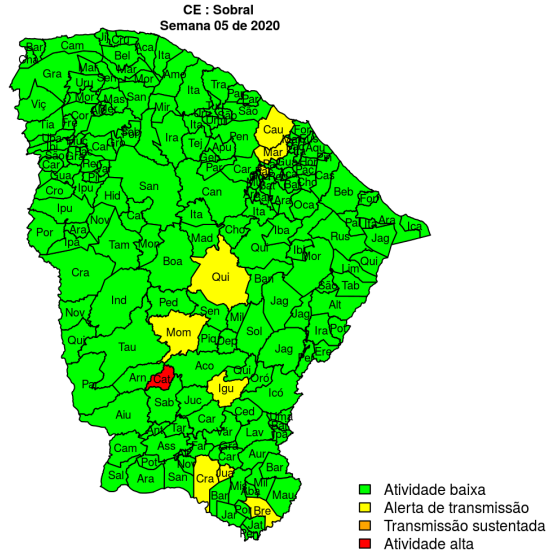
Tabela 10. Resumo das últimas seis semanas epidemiológicas na Regional Limoeiro do Norte

SE	umid.max	tweet	casos notif	casos preditos
201952	77.0	0	0	0
202001	83.8	0	0	0
202002		0	7	7
202003		0	6	6
202004		0	2	2
202005		0	3	3

[hyperlinkvartabver descrição das variáveis](#)

Regional Sobral

Desde o início do ano, 428 casos de dengue foram registrados na Regional de Saúde, sendo 54 na última semana.



Municípios

- Forquilha
- Groaíras
- Moraújo
- Meruoca
- Frecheirinha
- Massapê
- Hidrolândia
- Alcântaras
- Uruoca
- Cariré
- Catunda
- Reriutaba
- Santa Quitéria
- Senador Sá
- Sobral
- Varjota
- Coreaú
- Ipu
- Pacujá
- Pires Ferreira
- Santana do Acaraú
- Mucambo
- Irauçuba
- Graça

Início

Figura 11. Casos notificados de dengue e Índice de menção em mídia social sobre dengue na Regional Sobral

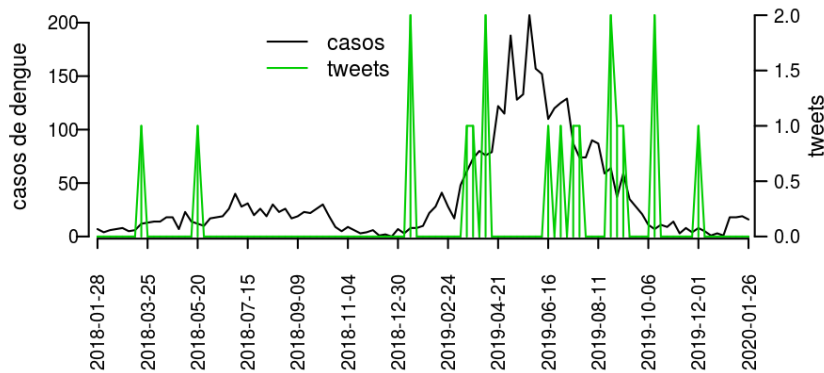


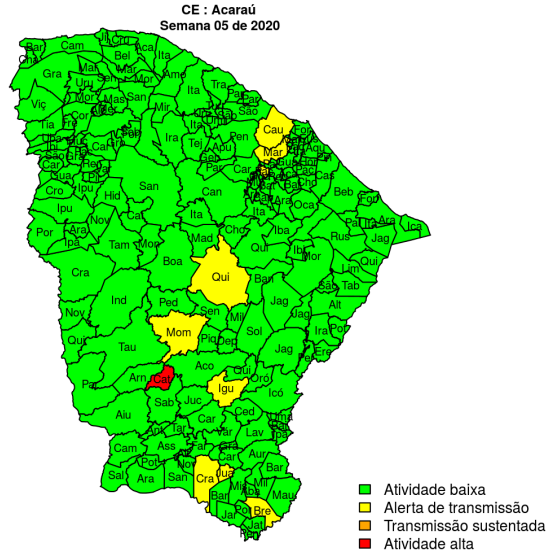
Tabela 11. Resumo das últimas seis semanas epidemiológicas na Regional Sobral

SE	umid.max	tweet	casos notif	casos preditos
201952	77.0	0	0	0
202001	83.8	0	2	2
202002		0	2	2
202003		0	3	3
202004		0	4	4
202005		0	3	3

[hyperlink](#) [vartabver](#) [descrição](#) das variáveis

Regional Acaraú

Desde o início do ano, 8 casos de dengue foram registrados na Regional de Saúde, sendo 0 na última semana.



Municípios

- Morrinhos
- Marco
- Itarema
- Acaraú
- Cruz
- Bela Cruz
- Jijoca de Jericoacoara

Início

Figura 12. Casos notificados de dengue e Índice de menção em mídia social sobre dengue na Regional Acaraú

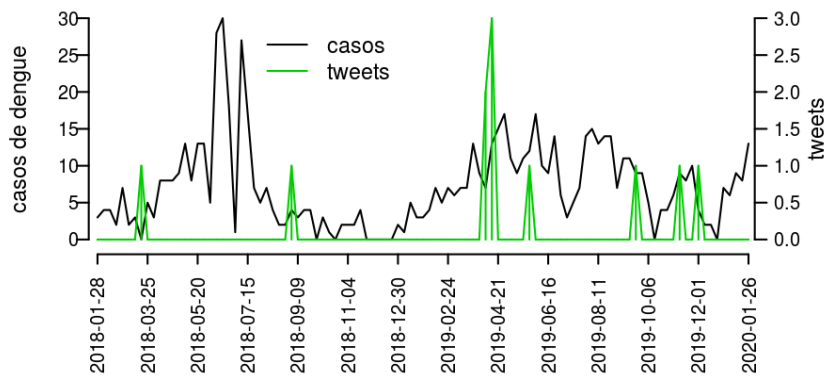


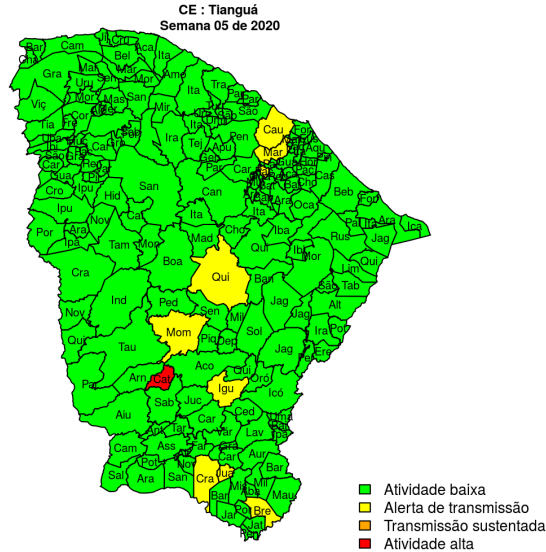
Tabela 12. Resumo das últimas seis semanas epidemiológicas na Regional Acaraú

SE	umid.max	tweet	casos notif	casos preditos
201952	77.0	0	0	0
202001	83.8	0	1	1
202002		0	2	2
202003		0	0	0
202004		0	2	2
202005		0	0	0

[hyperlinkvartabver](#) descrição das variáveis

Regional Tianguá

Desde o início do ano, 69 casos de dengue foram registrados na Regional de Saúde, sendo 5 na última semana.



Municípios

- Ibiapina
- Tianguá
- Viçosa do Ceará
- Croatá
- Guaraciaba do Norte
- Carnaubal
- São Benedito
- Ubajara

Início

Figura 13. Casos notificados de dengue e Índice de menção em mídia social sobre dengue na Regional Tianguá

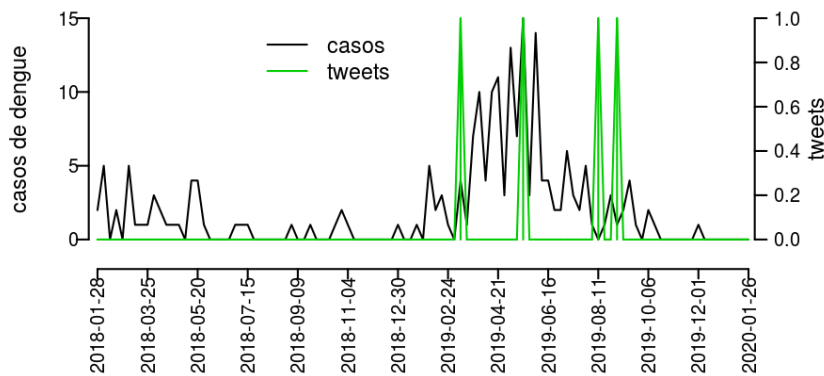


Tabela 13. Resumo das últimas seis semanas epidemiológicas na Regional Tianguá

SE	umid.max	tweet	casos notif	casos preditos
201952	77.0	0	0	0
202001	83.8	0	0	0
202002		0	0	0
202003		0	0	0
202004		0	2	2
202005		0	0	0

[hyperlinkvartabver](#) descrição das variáveis

Regional Tauá

Desde o início do ano, 1 casos de dengue foram registrados na Regional de Saúde, sendo 0 na última semana.


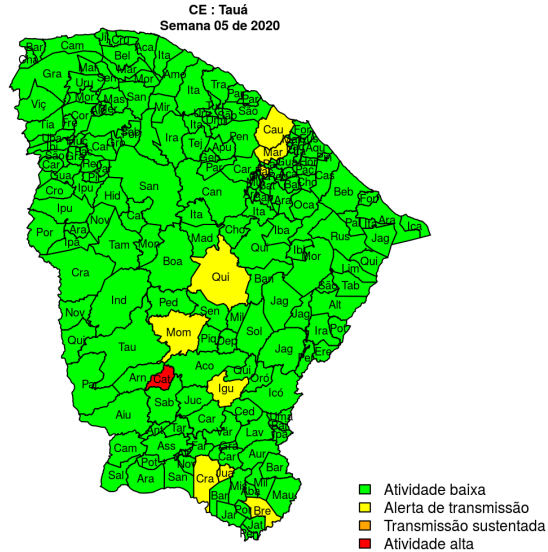


Figura 14. Casos notificados de dengue e Índice de menção em mídia social sobre dengue na Regional Tauá

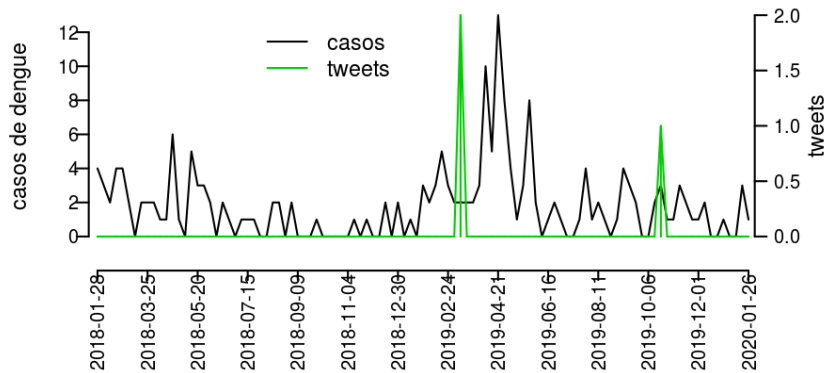


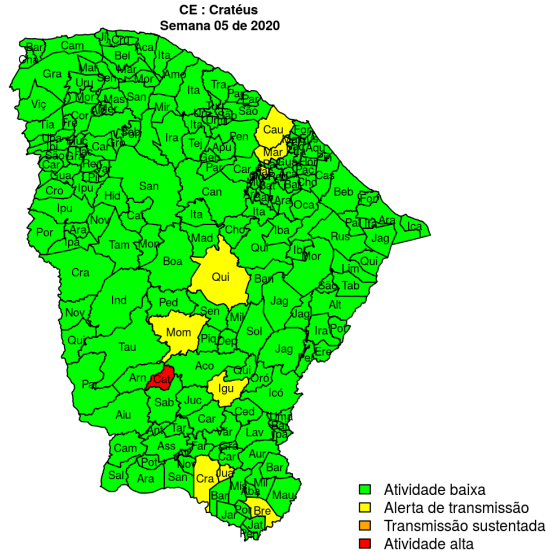
Tabela 14. Resumo das últimas seis semanas epidemiológicas na Regional Tauá

SE	umid.max	tweet	casos notif	casos preditos
201952	82.4	0	0	0
202001	81.2	0	0	0
202002		0	0	0
202003		0	1	1
202004		0	2	2
202005		0	0	0

[hyperlinkvartabver descrição das variáveis](#)

Regional Cratéus

Desde o início do ano, 44 casos de dengue foram registrados na Regional de Saúde, sendo 6 na última semana.



Municípios

- Crateús
- Tamboril
- Ipueiras
- Nova Russas
- Monsenhor Tabosa
- Independência
- Ararendá
- Poranga
- Quiterianópolis
- Novo Oriente
- Ipaporanga

Início

Figura 15. Casos notificados de dengue e Índice de menção em mídia social sobre dengue na Regional Cratéus

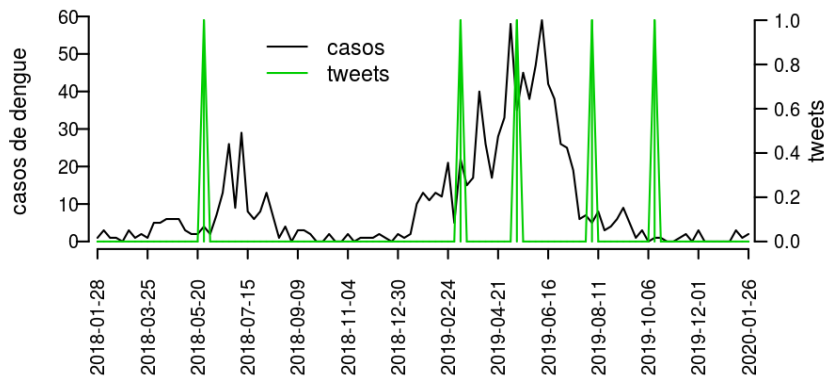


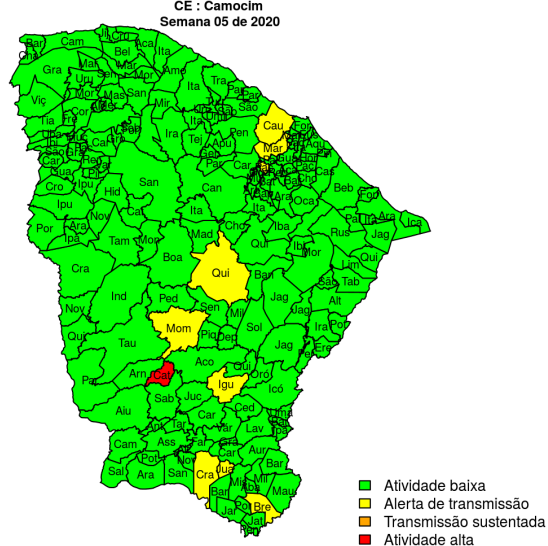
Tabela 15. Resumo das últimas seis semanas epidemiológicas na Regional Cratéus

SE	umid.max	tweet	casos notif	casos preditos
201952	82.4	0	0	0
202001	81.2	0	0	0
202002		0	0	0
202003		0	2	2
202004		0	3	3
202005		0	0	0

[hyperlinkvartabver](#) descrição das variáveis

Regional Camocim

Desde o início do ano, 18 casos de dengue foram registrados na Regional de Saúde, sendo 3 na última semana.



Municípios

- Martinópole
- Granja
- Camocim
- Barroquinha
- Chaval

Início

Figura 16. Casos notificados de dengue e Índice de menção em mídia social sobre dengue na Regional Camocim

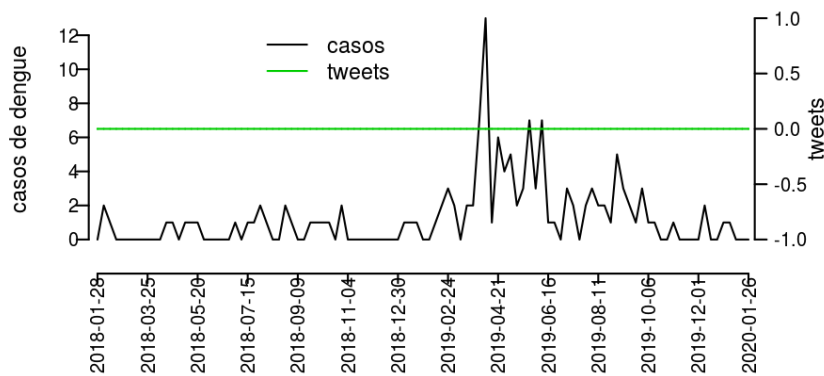


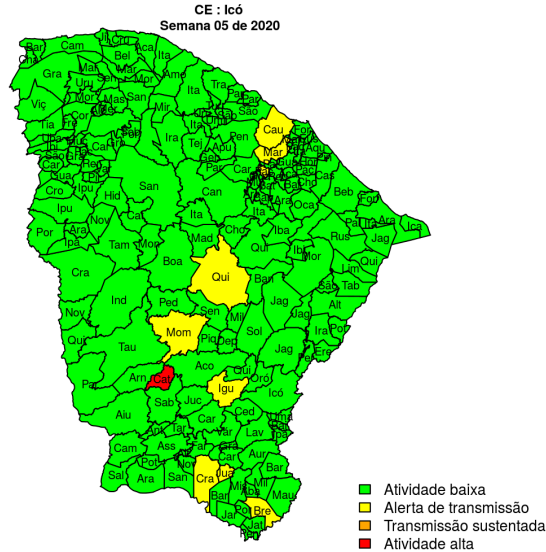
Tabela 16. Resumo das últimas seis semanas epidemiológicas na Regional Camocim

SE	umid.max	tweet	casos notif	casos preditos
201952	77.0	0	0	0
202001	83.8	0	0	0
202002		0	1	1
202003		0	2	2
202004		0	2	2
202005		0	3	3

[hyperlinkvartabver descrição das variáveis](#)

Regional Icó

Desde o início do ano, 39 casos de dengue foram registrados na Regional de Saúde, sendo 11 na última semana.



Municípios

- Ipaumirim
- Umari
- Várzea Alegre
- Lavras da Mangabeira
- Baixio
- Cedro
- Orós
- Icó

Início

Figura 17. Casos notificados de dengue e Índice de menção em mídia social sobre dengue na Regional Icó

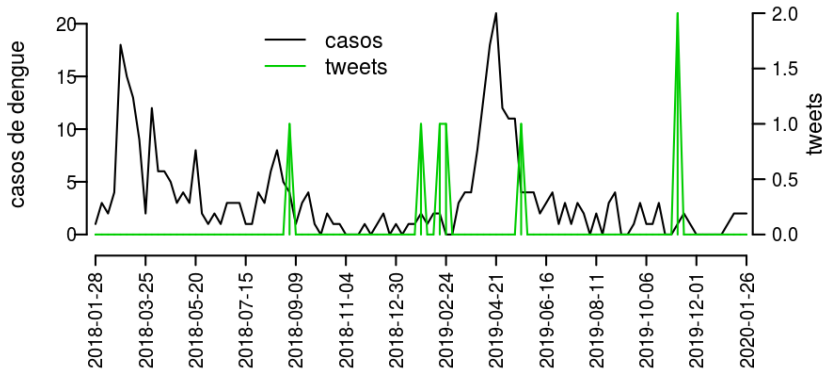


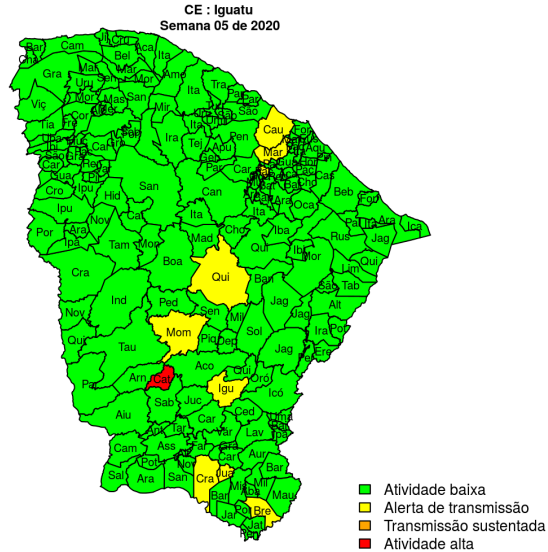
Tabela 17. Resumo das últimas seis semanas epidemiológicas na Regional Icó

SE	umid.max	tweet	casos notif	casos preditos
201952	69.4	0	0	0
202001	71.7	0	2	2
202002		0	0	0
202003		0	1	1
202004		0	5	5
202005		0	0	0

[hyperlinkvartabver](#) descrição das variáveis

Regional Iguatu

Desde o início do ano, 30 casos de dengue foram registrados na Regional de Saúde, sendo 3 na última semana.



Municípios

- Piquet Carneiro
- Quixelô
- Mombaça
- Acopiara
- Catarina
- Saboeiro
- Iguatu
- Cariús
- Deputado Irapuan Pinheiro
- Jucás

Início

Figura 18. Casos notificados de dengue e Índice de menção em mídia social sobre dengue na Regional Iguatu

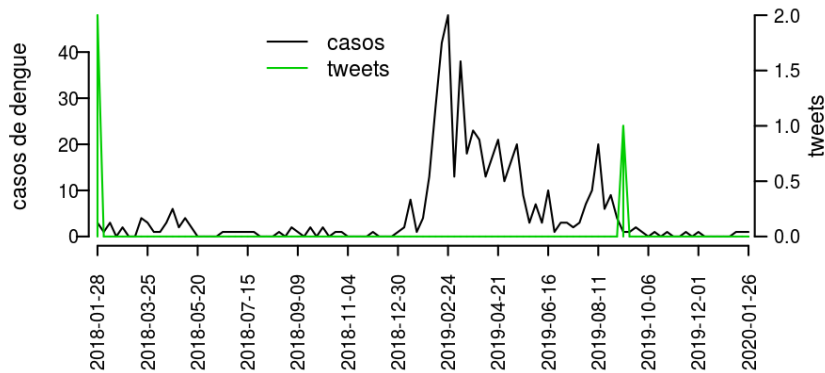


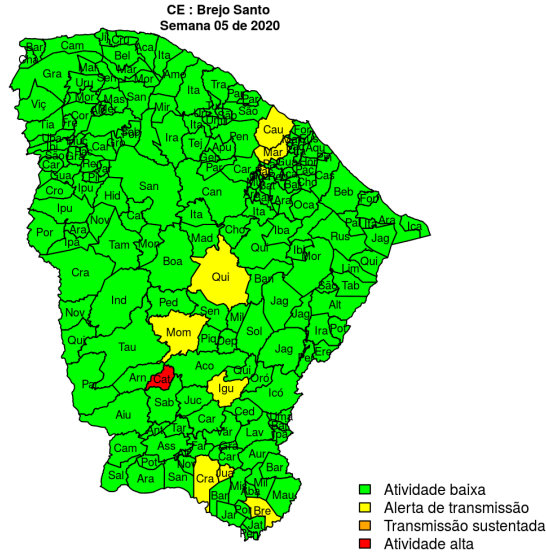
Tabela 18. Resumo das últimas seis semanas epidemiológicas na Regional Iguatu

SE	umid.max	tweet	casos notif	casos preditos
201952	69.4	0	3	3
202001	71.7	0	8	8
202002		0	18	18
202003		0	21	21
202004		0	17	17
202005		0	5	5

[hyperlinkvartabver](#) descrição das variáveis

Regional Brejo Santo

Desde o início do ano, 19 casos de dengue foram registrados na Regional de Saúde, sendo 5 na última semana.



Municípios

- Penaforte
- Jati
- Brejo Santo
- Mauriti
- Porteiras
- Abaiara
- Aurora
- Milagres
- Barro

Início

Figura 19. Casos notificados de dengue e Índice de menção em mídia social sobre dengue na Regional Brejo Santo

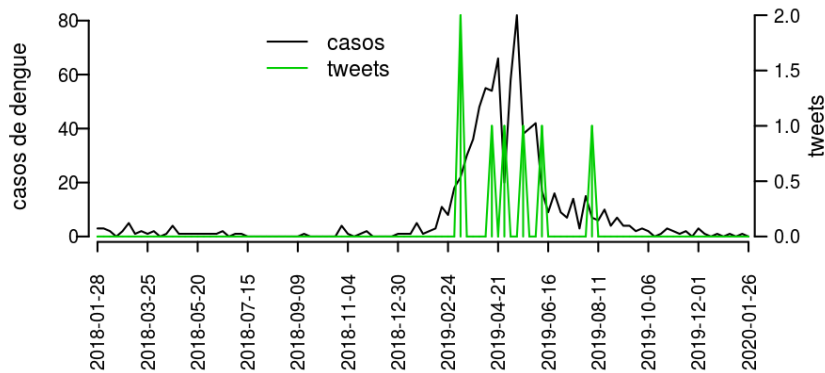


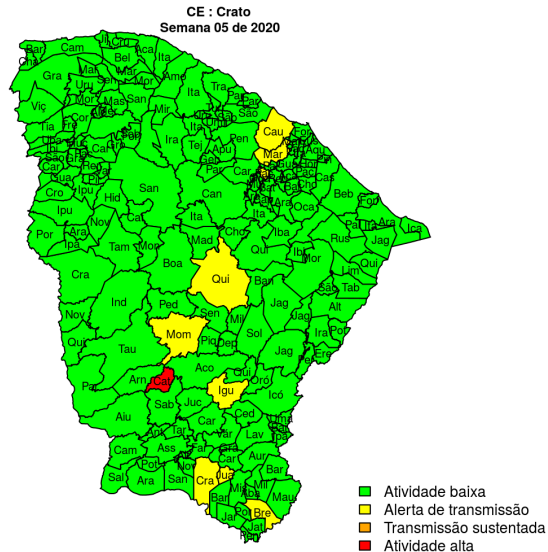
Tabela 19. Resumo das últimas seis semanas epidemiológicas na Regional Brejo Santo

SE	umid.max	tweet	casos notif	casos preditos
201952	69.4	0	2	2
202001	71.7	0	0	0
202002		0	9	9
202003		0	15	15
202004		0	25	25
202005		0	19	19

[hyperlinkvartabver](#) descrição das variáveis

Regional Crato

Desde o início do ano, 14 casos de dengue foram registrados na Regional de Saúde, sendo 3 na última semana.



Municípios

- Campos Sales
- Nova Olinda
- Assaré
- Crato
- Tarrafas
- Altaneira
- Araripe
- Salitre
- Santana do Cariri
- Farias Brito
- Potengi
- Antonina do Norte

Início

Figura 20. Casos notificados de dengue e Índice de menção em mídia social sobre dengue na Regional Crato

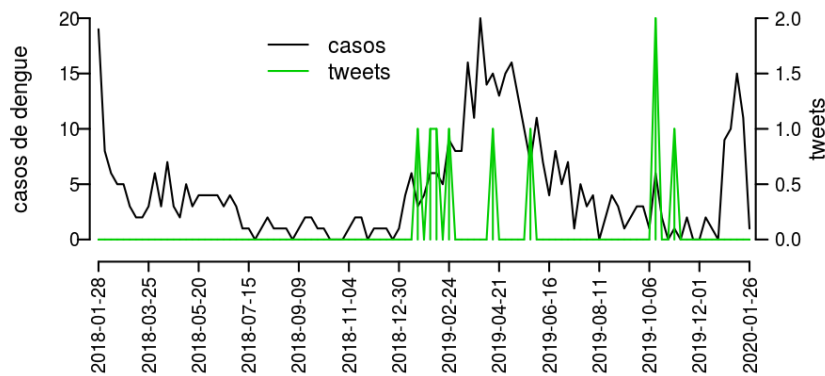


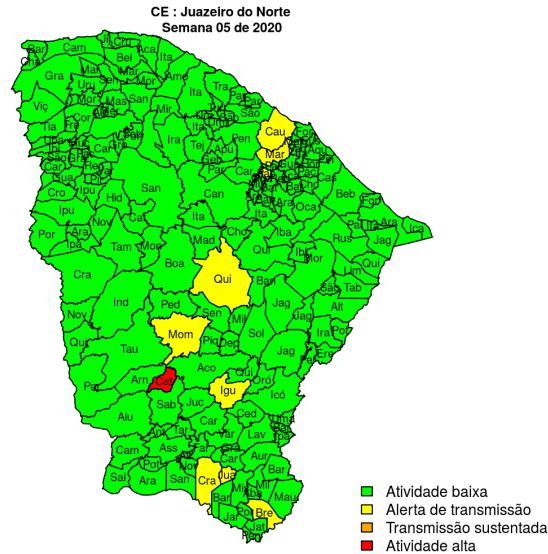
Tabela 20. Resumo das últimas seis semanas epidemiológicas na Regional Crato

SE	umid.max	tweet	casos notif	casos preditos
201952	82.4	0	0	0
202001	81.2	0	4	4
202002		0	7	7
202003		0	7	7
202004		0	3	3
202005		0	4	4

[hyperlinkvartabver](#) descrição das variáveis

Regional Juazeiro do Norte

Desde o início do ano, 3 casos de dengue foram registrados na Regional de Saúde, sendo 0 na última semana.



Municípios

- Granjeiro
- Juazeiro do Norte
- Missão Velha
- Jardim
- Caririaçu
- Barbalha

Início

Figura 21. Casos notificados de dengue e Índice de menção em mídia social sobre dengue na Regional Juazeiro do Norte

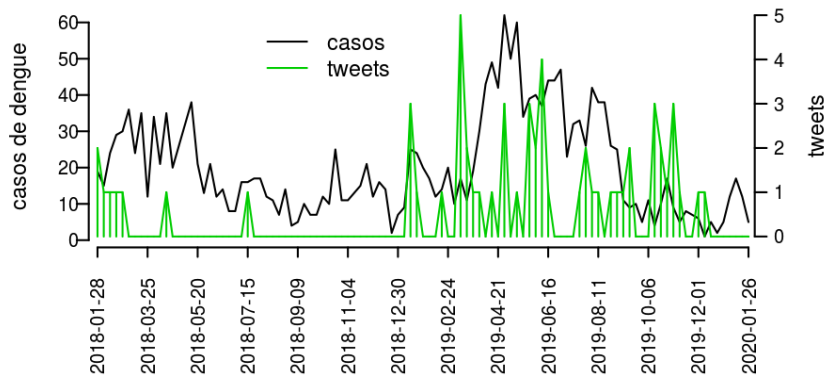


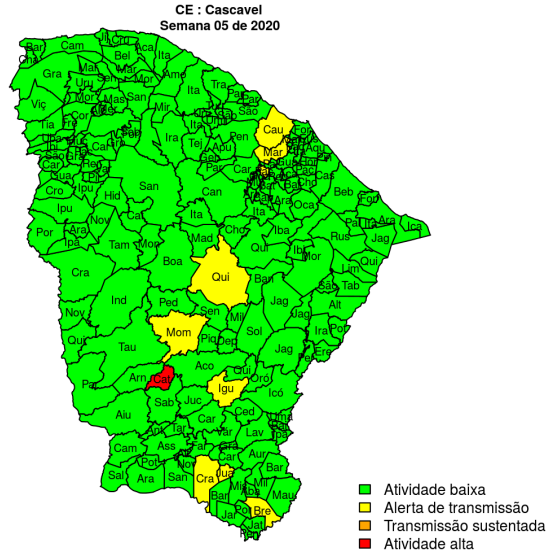
Tabela 21. Resumo das últimas seis semanas epidemiológicas na Regional Juazeiro do Norte

SE	umid.max	tweet	casos notif	casos preditos
201952	69.4	0	2	2
202001	71.7	0	2	2
202002		0	3	3
202003		0	16	16
202004		0	17	17
202005		0	6	6

[hyperlinkvartabver](#) descrição das variáveis

Regional Cascavel

Desde o início do ano, 2 casos de dengue foram registrados na Regional de Saúde, sendo 0 na última semana.



Municípios

- Chorozinho
- Cascavel
- Horizonte
- Ocara
- Pacajus
- Beberibe
- Pindoretama

Início

Figura 22. Casos notificados de dengue e Índice de menção em mídia social sobre dengue na Regional Cascavel

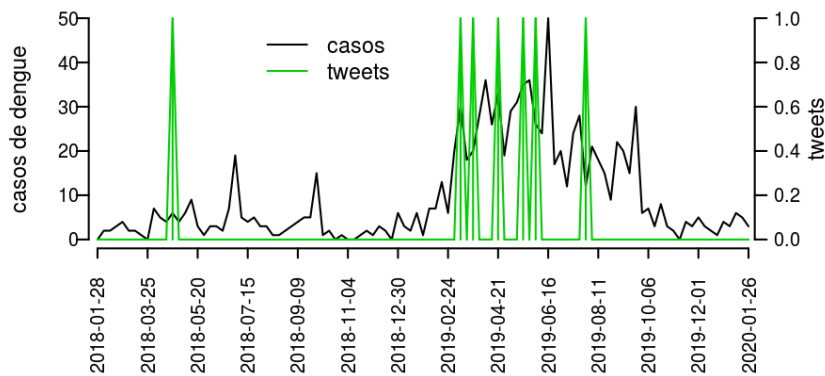


Tabela 22. Resumo das últimas seis semanas epidemiológicas na Regional Cascavel

SE	umid.max	tweet	casos notif	casos preditos
201952	77.0	0	0	0
202001	83.8	0	0	0
202002		0	1	1
202003		0	2	2
202004		0	1	1
202005		0	0	0

[hyperlinkvartabver](#) descrição das variáveis

Resumo da situação epidemiológica da dengue nos municípios de Ceará, na semana 5 de 2020

Município	Regional	Umidade	Tweets	Casos	Incidência	Rt	Nível
Granjeiro	Juazeiro do Norte			0	0.0	0.0	verde
Arneiroz	Tauá			0	0.0	0.0	verde
Ipaumirim	Icó			0	0.0	0.0	verde
Campos Sales	Crato			0	0.0	0.0	verde
Juazeiro do Norte	Juazeiro do Norte			0	0.0	0.0	amarelo
Ibiapina	Tianguá			0	0.0	0.0	verde
Tianguá	Tianguá			0	0.0	0.0	verde
Forquilha	Sobral			1	4.2	18.5	verde
Mombaça	Iguatu			0	0.0	0.0	amarelo
Trairi	Itapipoca			0	0.0	0.0	verde
Ipueiras	Cratús			0	0.0	0.0	verde
Guaiúba	Maracanaú			1	3.8	18.5	verde
Potiretama	Limoeiro do Norte			0	0.0	0.0	verde
Crato	Crato			4	3.1	0.8	amarelo
Tarrafas	Crato			0	0.0	0.0	verde
Lavras da Mangabeira	Icó			0	0.0	0.0	verde
Nova Russas	Cratús			0	0.0	0.0	verde
Russas	Russas			2	2.6	1.1	verde
Capistrano	Baturité			0	0.0	0.0	verde
Icapuí	Aracati			0	0.0	0.0	verde
Umirim	Itapipoca			0	0.0	0.0	verde
Marco	Acaraú			0	0.0	0.0	verde
Cariré	Sobral			0	0.0	0.0	verde
Horizonte	Cascavel			0	0.0	0.0	verde
Deputado Irapuan Pinheiro	Iguatu			0	0.0	0.0	verde
Ocara	Cascavel			0	0.0	0.0	verde
Ererê	Limoeiro do Norte			0	0.0	0.0	verde
Morada Nova	Russas			1	1.6	18.5	verde
Carnaubal	Tianguá			0	0.0	0.0	verde
Aquiraz	Fortaleza			1	1.3	1.7	verde
Camocim	Camocim			0	0.0	0.0	verde
Amontada	Itapipoca			0	0.0	0.0	verde
Quixeré	Limoeiro do Norte			0	0.0	0.0	verde
Mirafíma	Itapipoca			0	0.0	0.0	verde
Jaguaribe	Limoeiro do Norte			0	0.0	0.0	verde
Penaforte	Brejo Santo			0	0.0	0.0	verde
São Gonçalo do Amarante	Caucaia			2	4.2	1.4	verde
São João do Jaguaribe	Limoeiro do Norte			0	0.0	0.0	verde
Tamboril	Cratús			0	0.0	0.0	verde
Morrinhos	Acaraú			0	0.0	0.0	verde
Parambu	Tauá			0	0.0	0.0	verde
Várzea Alegre	Icó			0	0.0	0.0	verde
Fortaleza	Fortaleza			53	2.0	0.5	verde
Quixeramobim	Quixadá			0	0.0	0.0	amarelo
Palhano	Russas			1	10.8	1.9	verde
Caridade	Canindé			0	0.0	0.0	verde
Aiuaba	Tauá			0	0.0	0.0	verde
Barroquinha	Camocim			1	6.7	18.5	verde
Quixadá	Quixadá			2	2.3	2.7	verde
São Benedito	Tianguá			0	0.0	0.0	verde
Pacatuba	Maracanaú			0	0.0	0.0	verde
Porteiras	Brejo Santo			0	0.0	0.0	verde

Continua na próxima página

Município	Regional	Umidade	Tweets	Casos	Incidência	Rt	Nível
Eusébio	Fortaleza			0	0.0	0.0	verde
Pacajus	Cascavel			0	0.0	0.0	verde
Cedro	Icó			0	0.0	0.0	verde
Pedra Branca	Quixadá			0	0.0	0.0	verde
Tururu	Itapipoca			0	0.0	0.0	verde
Ararendá	Cratús			0	0.0	0.0	verde
Abaiara	Brejo Santo			0	0.0	0.0	verde
Jaguaretama	Russas			0	0.0	0.0	verde
Pacoti	Baturité			13	108.9	2.0	amarelo
Catunda	Sobral			0	0.0		verde
Farias Brito	Crato			0	0.0	0.0	verde
Jucás	Iguatu			0	0.0	0.0	verde
Poranga	Cratús			0	0.0	0.0	verde
Quiterianópolis	Cratús			0	0.0		verde
Reriutaba	Sobral			0	0.0	0.0	verde
Santa Quitéria	Sobral			0	0.0	0.0	verde
Senador Sá	Sobral			0	0.0		verde
Sobral	Sobral			1	0.5	0.8	verde
Varjota	Sobral			0	0.0	0.0	verde
Groaíras	Sobral			0	0.0	0.0	verde
Ibicuitinga	Quixadá			1	8.2	0.2	verde
Viçosa do Ceará	Tianguá			0	0.0	0.0	verde
Crateús	Cratús			0	0.0	0.0	verde
Piquet Carneiro	Iguatu			0	0.0	0.0	verde
Missão Velha	Juazeiro do Norte			0	0.0	0.0	verde
Umari	Icó			0	0.0		verde
Nova Olinda	Crato			0	0.0	0.0	verde
Quixelô	Iguatu			0	0.0	0.0	verde
Paraipaba	Caucaia			0	0.0	0.0	verde
Moraújo	Sobral			0	0.0	0.0	verde
Maranguape	Maracanaú			10	8.0	1.4	amarelo
Canindé	Canindé			0	0.0	0.0	verde
Assaré	Crato			0	0.0	0.0	verde
Meruoca	Sobral			0	0.0	0.0	verde
Acopiara	Iguatu			0	0.0	0.0	verde
Solonópole	Quixadá			0	0.0	0.0	verde
São Luís do Curu	Caucaia			0	0.0		verde
Jardim	Juazeiro do Norte			0	0.0	0.0	verde
Fortim	Aracati			0	0.0	0.0	verde
Milhã	Quixadá			0	0.0	0.0	verde
Baixio	Icó			0	0.0	0.0	verde
Catarina	Iguatu			1	4.9	0.1	vermelho
Saboeiro	Iguatu			0	0.0	0.0	verde
Pereiro	Limoeiro do Norte			0	0.0	0.0	verde
Croatá	Tianguá			0	0.0		verde
Guaraciaba do Norte	Tianguá			0	0.0	0.0	verde
Iracema	Limoeiro do Norte			0	0.0	0.0	verde
Itarema	Acaraú			0	0.0	0.0	verde
Uruburetama	Itapipoca			0	0.0	0.0	verde
Martinópole	Camocim			0	0.0	0.0	verde
Monsenhor Tabosa	Cratús			0	0.0	0.0	verde
Palmácia	Maracanaú			0	0.0	0.0	verde
Banabuiú	Quixadá			0	0.0	0.0	verde
Frecheirinha	Sobral			0	0.0	0.0	verde
Guaramiranga	Baturité			0	0.0	0.0	verde

Continua na próxima página

Município	Regional	Umidade	Tweets	Casos	Incidência	Rt	Nível
Iguatu	Iguatu			4	3.9	1.4	amarelo
Caririaçu	Juazeiro do Norte			3	11.2	2.9	verde
Jati	Brejo Santo			0	0.0	0.0	verde
Massapê	Sobral			0	0.0	0.0	verde
Itaiçaba	Aracati			0	0.0	0.0	verde
Hidrolândia	Sobral			0	0.0	0.0	verde
Itatira	Canindé			0	0.0	0.0	verde
Barreira	Maracanaú			0	0.0	0.0	verde
Choró	Quixadá			0	0.0	0.0	verde
Cariús	Iguatu			0	0.0	0.0	verde
Alcântaras	Sobral			1	8.8	18.5	verde
Chorozinho	Cascavel			0	0.0	0.0	verde
Baturité	Baturité			0	0.0	0.0	verde
Altaneira	Crato			0	0.0	0.0	verde
Caucaia	Caucaia			2	0.6	0.2	amarelo
Aracoiaba	Baturité			0	0.0	0.0	verde
Maracanaú	Maracanaú			0	0.0	0.0	verde
Apuiarés	Caucaia			0	0.0	0.0	verde
Brejo Santo	Brejo Santo			10	20.6	1.1	amarelo
Aracati	Aracati			0	0.0	0.0	verde
Granja	Camocim			2	3.7	1.4	verde
Alto Santo	Limoeiro do Norte			0	0.0	0.0	verde
Itapagé	Caucaia			0	0.0	0.0	verde
Tejuçuoca	Caucaia			0	0.0	0.0	verde
Boa Viagem	Canindé			0	0.0	0.0	verde
Araripe	Crato			0	0.0	0.0	verde
Limoeiro do Norte	Limoeiro do Norte			2	3.4	0.7	verde
Independência	Cratús			0	0.0	0.0	verde
Senador Pompeu	Quixadá			0	0.0	0.0	verde
Aratuba	Baturité			0	0.0	0.0	verde
Uruoca	Sobral			0	0.0	0.0	verde
Redenção	Maracanaú			0	0.0	0.0	verde
Mauriti	Brejo Santo			0	0.0	0.0	verde
Salitre	Crato			0	0.0	0.0	verde
Mulungu	Baturité			0	0.0	0.0	verde
Santana do Cariri	Crato			0	0.0	0.0	verde
Madalena	Canindé			0	0.0	0.0	verde
Cascavel	Cascavel			0	0.0	0.0	verde
Itaitinga	Fortaleza			0	0.0	0.0	verde
Coreaú	Sobral			0	0.0	0.0	verde
Acarape	Maracanaú			0	0.0	0.0	verde
Barbalha	Juazeiro do Norte			3	5.1	1.6	verde
Itapipoca	Itapipoca			0	0.0	0.0	verde
Jaguaribara	Limoeiro do Norte			1	8.9	1.3	verde
Potengi	Crato			0	0.0	0.0	verde
Ipu	Sobral			0	0.0	0.0	verde
Pacujá	Sobral			0	0.0		verde
Tabuleiro do Norte	Limoeiro do Norte			0	0.0	0.0	verde
Pentecoste	Caucaia			0	0.0	0.0	verde
Aurora	Brejo Santo			0	0.0	0.0	verde
Pires Ferreira	Sobral			0	0.0		verde
Milagres	Brejo Santo			9	31.8	2.1	verde
Orós	Icó			0	0.0	0.0	verde
Santana do Acaraú	Sobral			0	0.0	0.0	verde
Acaraú	Acaraú			0	0.0	0.0	verde

Continua na próxima página

Município	Regional	Umidade	Tweets	Casos	Incidencia	Rt	Nível
Chaval	Camocim			0	0.0	0.0	verde
General Sampaio	Caucaia			0	0.0		verde
Graça	Sobral			0	0.0	0.0	verde
Ibaretama	Quixadá			0	0.0	0.0	verde
Jaguaruana	Russas			1	3.0	1.0	verde
Antonina do Norte	Crato			0	0.0		verde
Ipaporanga	Cratêus			0	0.0	0.0	verde
Bela Cruz	Acaraú			0	0.0	0.0	verde
Beberibe	Cascavel			0	0.0	0.0	verde
Ubajara	Tianguá			0	0.0	0.0	verde
Pindoretama	Cascavel			0	0.0	0.0	verde
Paracuru	Caucaia			0	0.0	0.0	verde
Itapiúna	Baturité			0	0.0	0.0	verde
Barro	Brejo Santo			0	0.0	0.0	verde
Jijoca de Jericoacoara	Acaraú			0	0.0	0.0	verde
Tauá	Tauá			0	0.0	0.0	verde
Novo Oriente	Cratêus			0	0.0	0.0	verde
Paramoti	Canindé			0	0.0	0.0	verde
Icó	Icó			0	0.0	0.0	verde
Mucambo	Sobral			0	0.0	0.0	verde
Cruz	Acaraú			0	0.0	0.0	verde
Irauçuba	Sobral			0	0.0	0.0	verde

[Início](#)

Lista das variáveis apresentadas nas tabelas:

SE = semana epidemiológica

Temperatura = média das temperaturas mínimas da semana

Tweet = número de tweets indicativos de casos de dengue na cidade

Casos notif = casos notificados de dengue

Casos preditos = número de casos estimados após correção pelo atraso de notificação

ICmin = número mínimo de casos estimados (IC 95%)

ICmax = número máximo de casos estimados (IC 95%)

Rt = número reprodutivo efetivo (> 1 indica aumento de casos transmissão)

p(Rt1) = probabilidade do número reprodutivo ser maior que 1 (> 0.95 indica aumento significativo de casos)

Incidência = incidência por 100.000 habitantes

Nível = cor do alerta (verde, amarelo, laranja, vermelho)

Notas

- Os dados do SINAN mais recentes ainda não foram totalmente digitados. Estimamos o número esperado de casos notificados considerando o tempo até os casos serem digitados.
- Os dados de tweets são gerados pelo Observatório de Dengue (UFMG). Os tweets são processados para exclusão de informes e outros temas relacionados a dengue.
- Algumas vezes, os casos da última semana ainda não estão disponíveis, nesse caso, usa-se uma estimativa com base na tendência de variação da série.

Créditos

Este é um projeto desenvolvido com apoio da SVS/MS em parceria com:

- Programa de Computação Científica, Fundação Oswaldo Cruz, Rio de Janeiro.
- Escola de Matemática Aplicada, Fundação Getúlio Vargas.
- Secretarias Estaduais, Municipais e Regionais de Saúde.
- Observatório de Dengue da UFMG

[Início](#)

Para mais detalhes sobre o sistema de alerta InfoDengue, consultar: <http://info.dengue.mat.br>

Para acessar os boletins gerados pelo sistema de alerta InfoDengue, consultar: <http://info.dengue.mat.br/relatorios/>

Contato: alerta_dengue@fiocruz.br