

Boletim Semanal

Semana 6 de 2020

- [O Estado](#)

Regionais de Saúde:

- Fortaleza
- Caucaia
- Maracanaú
- Baturité
- Canindé
- Itapipoca
- Aracati
- Quixadá
- Russas
- Limoeiro do Norte
- Sobral
- Acaraú
- Tianguá
- Tauá
- Cratús
- Camocim
- Icó
- Iguatu
- Brejo Santo
- Crato
- Juazeiro do Norte
- Cascavel

Municípios:

- [Tabela de Municípios](#)

[Variáveis nas Tabelas](#)

[Notas](#)

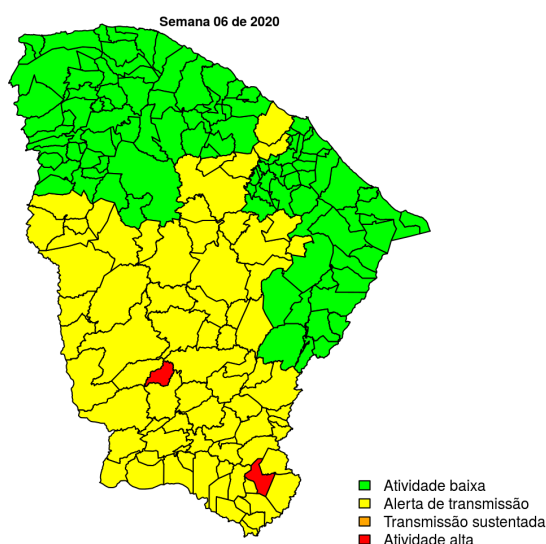
[Creditos](#)

Contato

alerta_dengue@fiocruz.br

Situação da Dengue no Estado do Ceará

Desde o início do ano, 1504 casos foram registrados no estado, sendo 219 na última semana. A figura abaixo mostra as condições de transmissão em cada município na semana epidemiológica 6-2020.



Dos 184 municípios, 106 encontram-se em nível verde, 76 em nível amarelo, 0 em nível laranja e 2 em nível vermelho referentes a semana epidemiológica 6-2020. Para informações mais atualizadas e ter acesso ao mapa interativo do estado e de outras localidades, consultar em [Info Dengue](#).

Na semana passada: 47 municípios em nível amarelo, 0 em laranja e 1 em vermelho.

O código de Cores

As cores indicam os seguintes níveis de atenção:

Verde: condições climáticas desfavoráveis, seja por baixa temperatura ou baixa umidade, e baixa incidência de casos.

Amarelo: condições climáticas propícias para aumento da população do vetor e transmissão de arboviroses.

Laranja: transmissão aumentada e sustentada da dengue

Vermelho: incidência alta, acima dos 90% históricos.

Regional Fortaleza

Desde o início do ano, 6 casos de dengue foram registrados na Regional de Saúde, sendo NA na última semana.

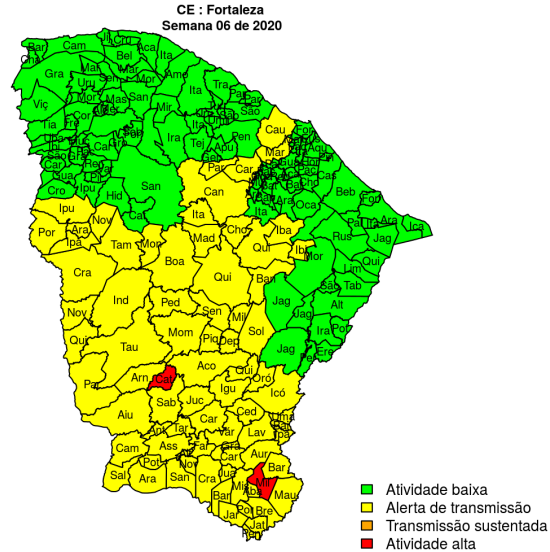


Figura 1. Casos notificados de dengue e Índice de menção em mídia social sobre dengue na Regional Fortaleza

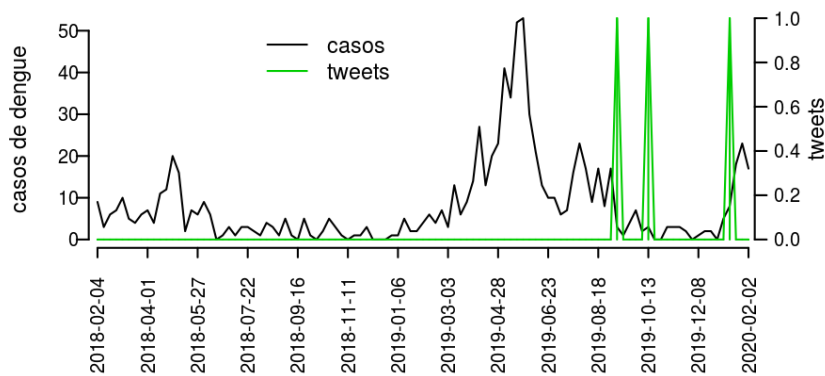


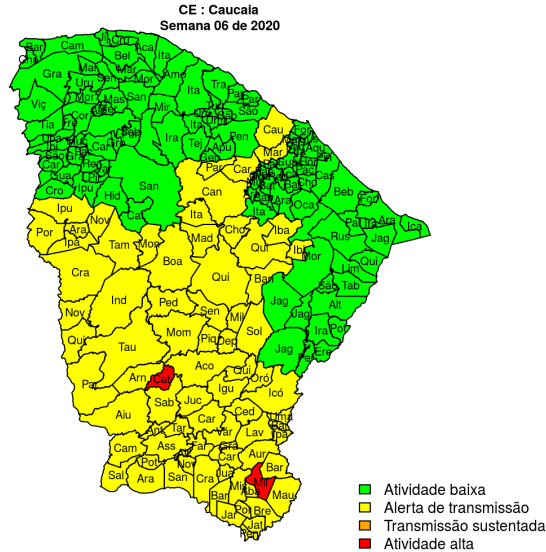
Tabela 1. Resumo das últimas seis semanas epidemiológicas na Regional Fortaleza

SE	umid.max	tweet	casos notif	casos preditos
202001	87.2	4	53	53
202002	86.7	15	101	101
202003	86.6	14	150	150
202004	80.3	4	200	200
202005	91.1	48	146	146
202006	91.1	25	92	

[hyperlinkvartabver descrição das variáveis](#)

Regional Caucaia

Desde o início do ano, 12 casos de dengue foram registrados na Regional de Saúde, sendo NA na última semana.



Municípios

- Paraipaba
- São Gonçalo do Amarante
- São Luís do Curu
- Caucaia
- Apuiarés
- Itapagé
- Tejuçuoca
- Pentecoste
- General Sampaio
- Paracuru

Início

Figura 2. Casos notificados de dengue e Índice de menção em mídia social sobre dengue na Regional Caucaia

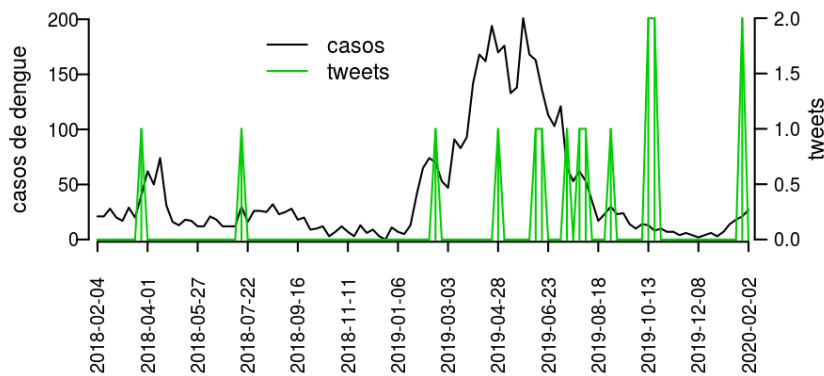


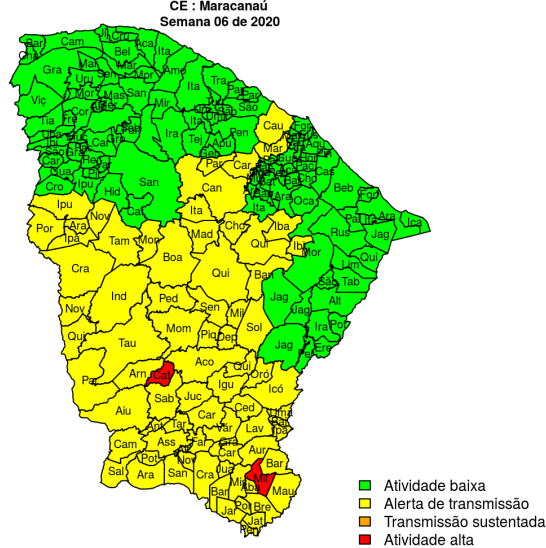
Tabela 2. Resumo das últimas seis semanas epidemiológicas na Regional Caucaia

SE	umid.max	tweet	casos notif	casos preditos
202001	87.2	0	10	10
202002	86.7	0	19	19
202003	86.6	0	6	6
202004	80.3	0	29	29
202005	91.1	1	29	29
202006	91.1	0	2	

[hyperlinkvartabver descrição das variáveis](#)

Regional Maracanaú

Desde o início do ano, 63 casos de dengue foram registrados na Regional de Saúde, sendo NA na última semana.



Municípios

- Maranguape
- Guaiúba
- Palmácia
- Barreira
- Maracanaú
- Redenção
- Pacatuba
- Acarape

Início

Figura 3. Casos notificados de dengue e Índice de menção em mídia social sobre dengue na Regional Maracanaú

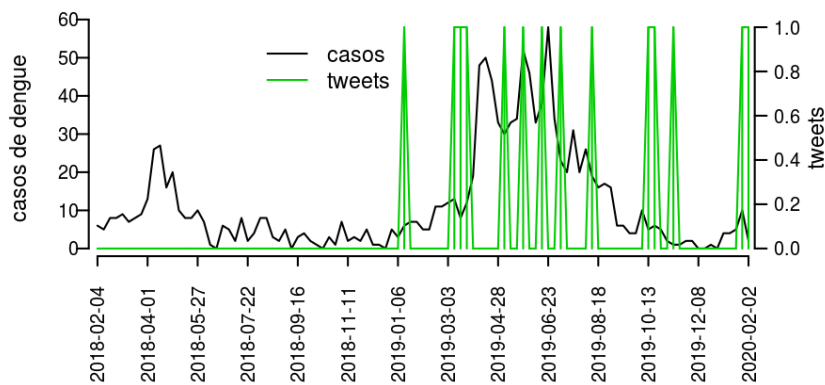


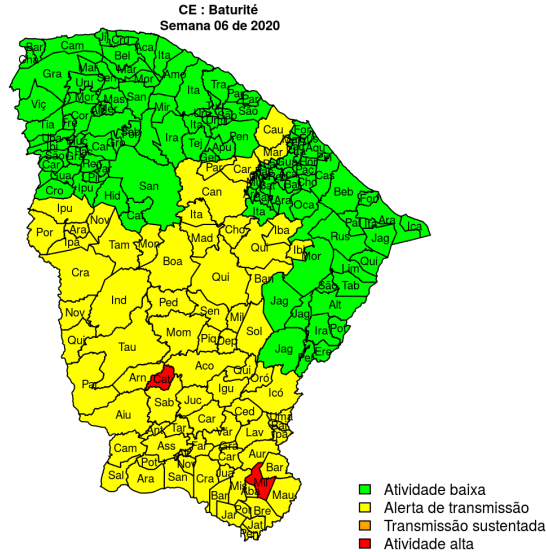
Tabela 3. Resumo das últimas seis semanas epidemiológicas na Regional Maracanaú

SE	umid.max	tweet	casos notif	casos preditos
202001	87.2	0	1	1
202002	86.7	0	7	7
202003	86.6	0	8	8
202004	80.3	0	14	14
202005	91.1	0	19	19
202006	91.1	1	22	

[hyperlinkvartabver](#) descrição das variáveis

Regional Baturité

Desde o início do ano, 136 casos de dengue foram registrados na Regional de Saúde, sendo NA na última semana.



Municípios

- Capistrano
- Guaramiranga
- Baturité
- Aracoiaba
- Aratuba
- Mulungu
- Pacoti
- Itapiúna

Início

Figura 4. Casos notificados de dengue e Índice de menção em mídia social sobre dengue na Regional Baturité

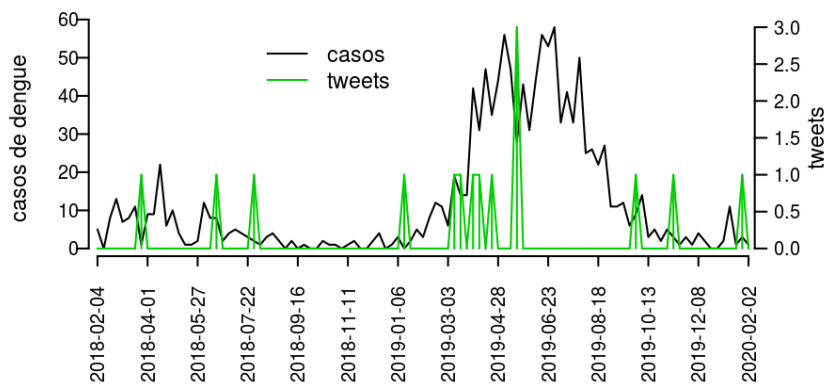


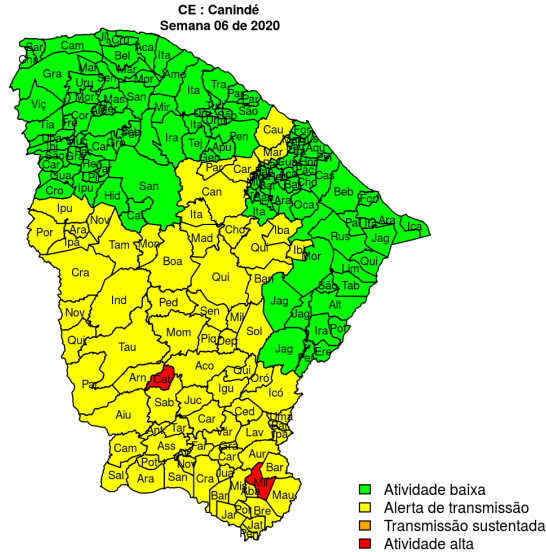
Tabela 4. Resumo das últimas seis semanas epidemiológicas na Regional Baturité

SE	umid.max	tweet	casos notif	casos preditos
202001	87.2	0	6	6
202002	86.7	0	6	6
202003	86.6	0	11	11
202004	80.3	0	5	5
202005	91.1	0	26	26
202006	91.1	0	9	

[hyperlinkvartabver](#) descrição das variáveis

Regional Canindé

Desde o início do ano, 10 casos de dengue foram registrados na Regional de Saúde, sendo NA na última semana.



Municípios

- Canindé
- Itatira
- Boa Viagem
- Madalena
- Caridade
- Paramoti

Início

Figura 5. Casos notificados de dengue e Índice de menção em mídia social sobre dengue na Regional Canindé

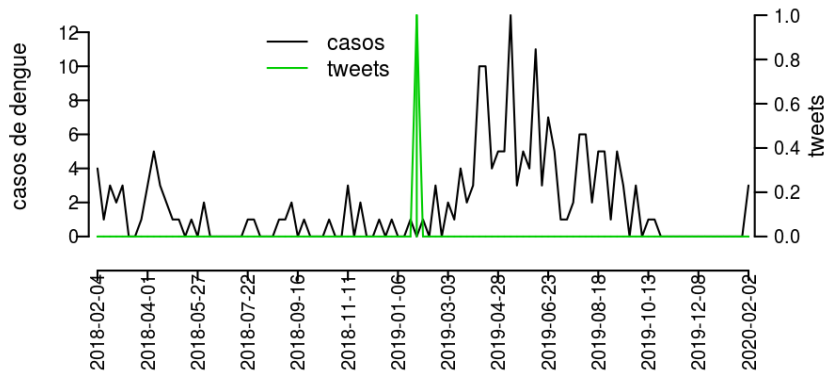


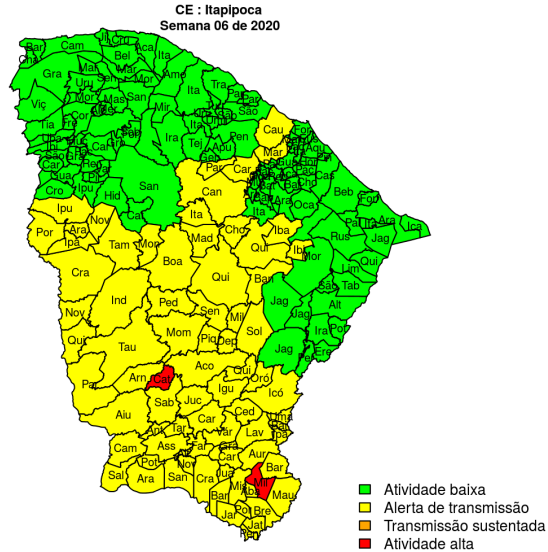
Tabela 5. Resumo das últimas seis semanas epidemiológicas na Regional Canindé

SE	umid.max	tweet	casos notif	casos preditos
202001	87.2	0	0	0
202002	95.1	0	1	1
202003	93.4	0	1	1
202004	93.4	0	0	0
202005	95.0	1	1	1
202006	95.0	0	1	

[hyperlinkvartabver descrição das variáveis](#)

Regional Itapipoca

Desde o início do ano, 4 casos de dengue foram registrados na Regional de Saúde, sendo NA na última semana.



Municípios

- Trairi
- Umirim
- Uruburetama
- Amontada
- Miraíma
- Tururu
- Itapipoca

Início

Figura 6. Casos notificados de dengue e Índice de menção em mídia social sobre dengue na Regional Itapipoca

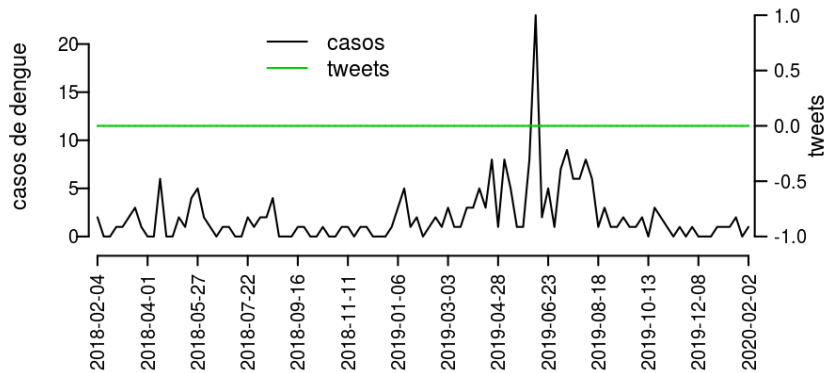


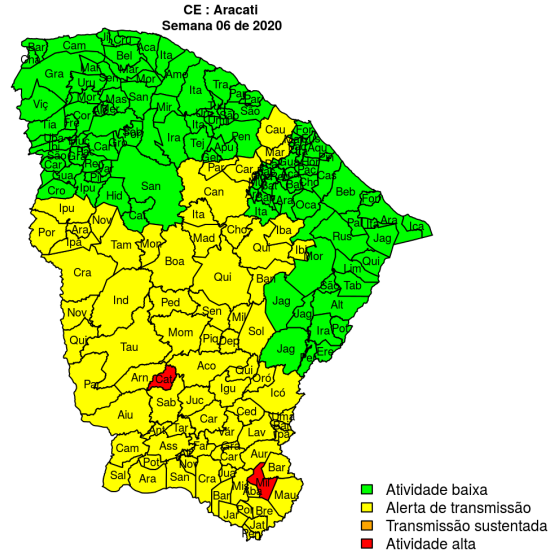
Tabela 6. Resumo das últimas seis semanas epidemiológicas na Regional Itapipoca

SE	umid.max	tweet	casos notif	casos preditos
202001	87.2	0	0	0
202002	86.7	0	0	0
202003	86.6	0	1	1
202004	80.3	0	0	0
202005	91.1	0	0	0
202006	91.1	0	0	0

[hyperlinkvartabver descrição das variáveis](#)

Regional Aracati

Desde o início do ano, 7 casos de dengue foram registrados na Regional de Saúde, sendo NA na última semana.



Municípios

- Icapuí
- Fortim
- Itaiçaba
- Aracati

Início

Figura 7. Casos notificados de dengue e Índice de menção em mídia social sobre dengue na Regional Aracati

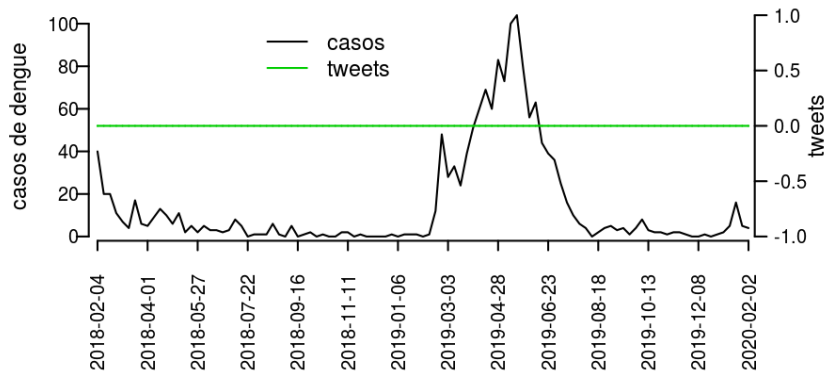


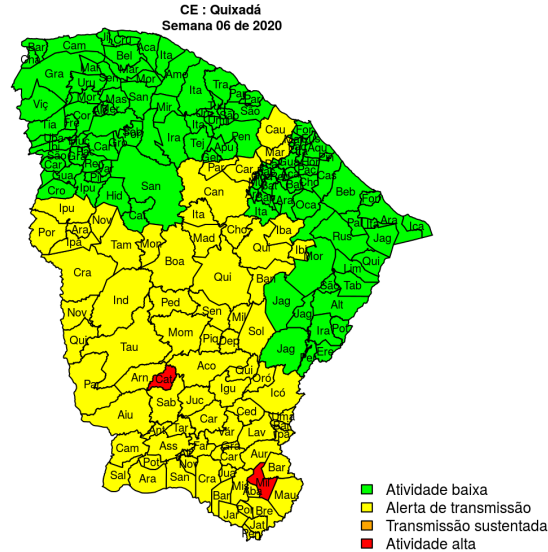
Tabela 7. Resumo das últimas seis semanas epidemiológicas na Regional Aracati

SE	umid.max	tweet	casos notif	casos preditos
202001	87.2	0	3	3
202002	86.7	0	2	2
202003	86.6	0	4	4
202004	80.3	1	3	3
202005	91.1	0	0	0
202006	91.1	1	0	0

[hyperlinkvartabver descrição das variáveis](#)

Regional Quixadá

Desde o início do ano, 95 casos de dengue foram registrados na Regional de Saúde, sendo NA na última semana.



Municípios

- Ibicuitinga
- Quixeramobim
- Solonópole
- Milhã
- Banabuiú
- Choró
- Senador Pompeu
- Quixadá
- Pedra Branca
- Ibaretama

Início

Figura 8. Casos notificados de dengue e Índice de menção em mídia social sobre dengue na Regional Quixadá

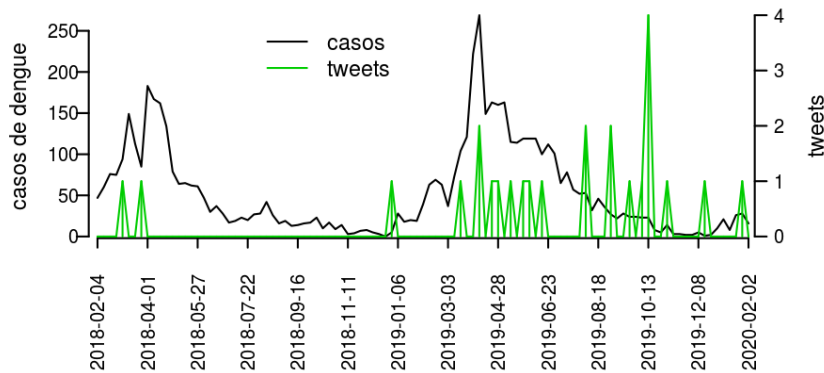


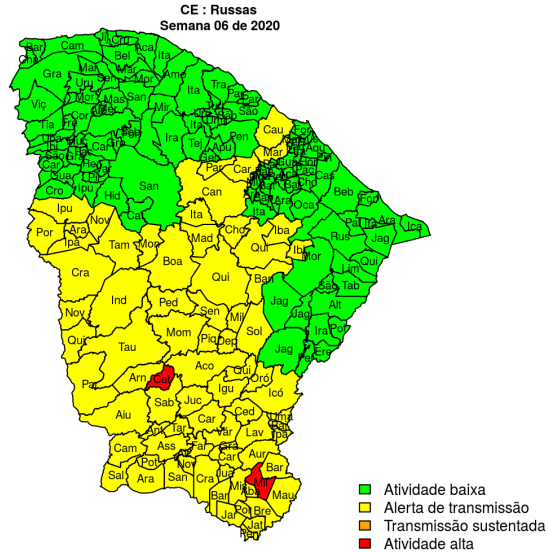
Tabela 8. Resumo das últimas seis semanas epidemiológicas na Regional Quixadá

SE	umid.max	tweet	casos notif	casos preditos
202001	87.2	0	1	1
202002	95.1	0	3	3
202003	93.4	0	11	11
202004	93.4	0	12	12
202005	95.0	0	6	6
202006	95.0	0	18	

[hyperlinkvartabver](#) descrição das variáveis

Regional Russas

Desde o início do ano, 8 casos de dengue foram registrados na Regional de Saúde, sendo NA na última semana.



Municípios

- Russas
- Morada Nova
- Jaguaratama
- Palhano
- Jaguaruana

Início

Figura 9. Casos notificados de dengue e Índice de menção em mídia social sobre dengue na Regional Russas

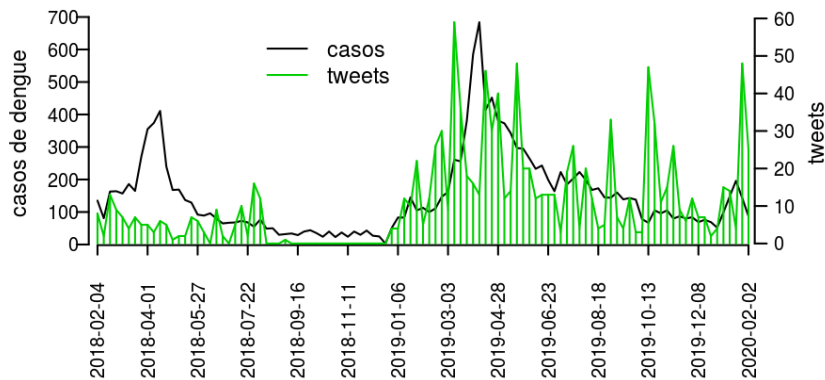


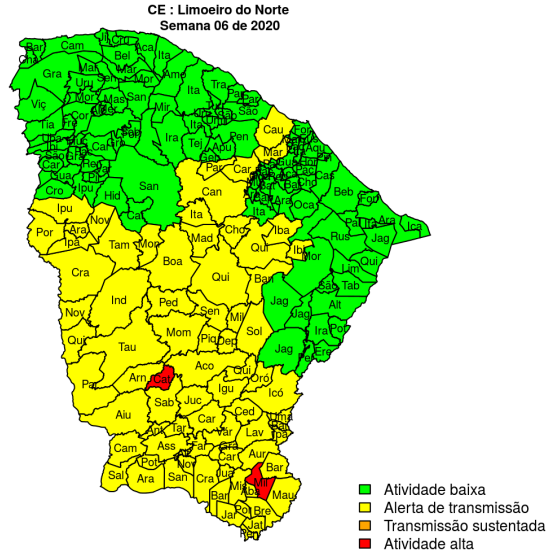
Tabela 9. Resumo das últimas seis semanas epidemiológicas na Regional Russas

SE	umid.max	tweet	casos notif	casos preditos
202001	87.2	0	3	3
202002	86.7	0	5	5
202003	86.6	0	6	6
202004	80.3	0	8	8
202005	91.1	0	8	8
202006	91.1	0	5	

[hyperlinkvartabver](#) descrição das variáveis

Regional Limoeiro do Norte

Desde o início do ano, 29 casos de dengue foram registrados na Regional de Saúde, sendo NA na última semana.



Municípios

- Jaguaribe
- São João do Jaguaribe
- Potiretama
- Pereiro
- Iracema
- Alto Santo
- Limoeiro do Norte
- Ererê
- Quixeré
- Jaguaribara
- Tabuleiro do Norte

Início

Figura 10. Casos notificados de dengue e Índice de menção em mídia social sobre dengue na Regional Limoeiro do Norte

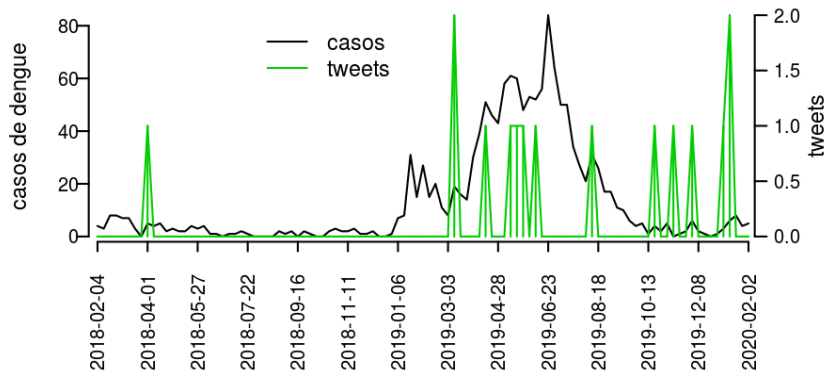


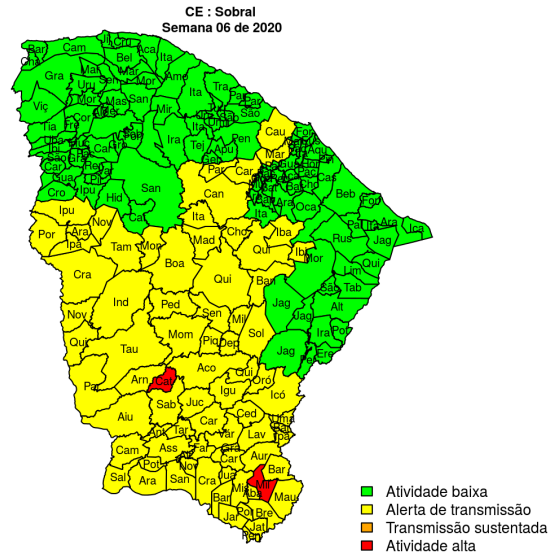
Tabela 10. Resumo das últimas seis semanas epidemiológicas na Regional Limoeiro do Norte

SE	umid.max	tweet	casos notif	casos preditos
202001	87.2	0	0	0
202002	86.7	0	8	8
202003	86.6	0	6	6
202004	80.3	0	2	2
202005	91.1	0	6	6
202006	91.1	0	0	0

[hyperlinkvartabver](#) descrição das variáveis

Regional Sobral

Desde o início do ano, 742 casos de dengue foram registrados na Regional de Saúde, sendo NA na última semana.



Municípios

- Forquilha
- Groaíras
- Moraujo
- Meruoca
- Frecheirinha
- Massapê
- Hidrolândia
- Alcântaras
- Uruoca
- Cariré
- Catunda
- Reriutaba
- Santa Quitéria
- Senador Sá
- Sobral
- Varjota
- Coreaú
- Ipu
- Pacujá
- Pires Ferreira
- Santana do Acaraú
- Mucambo
- Irauçuba
- Graça

Início

Figura 11. Casos notificados de dengue e Índice de menção em mídia social sobre dengue na Regional Sobral

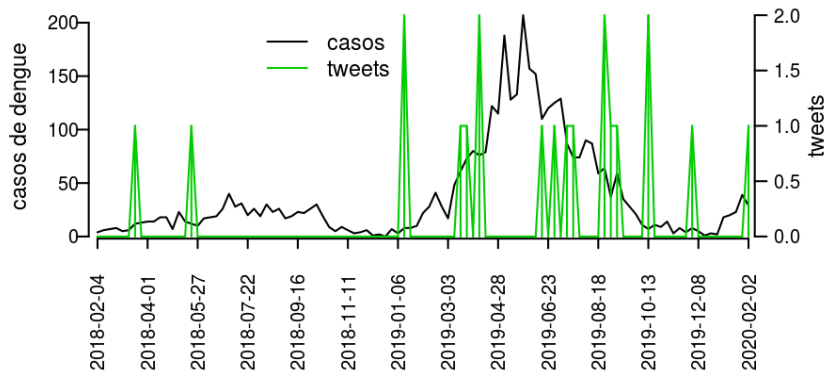


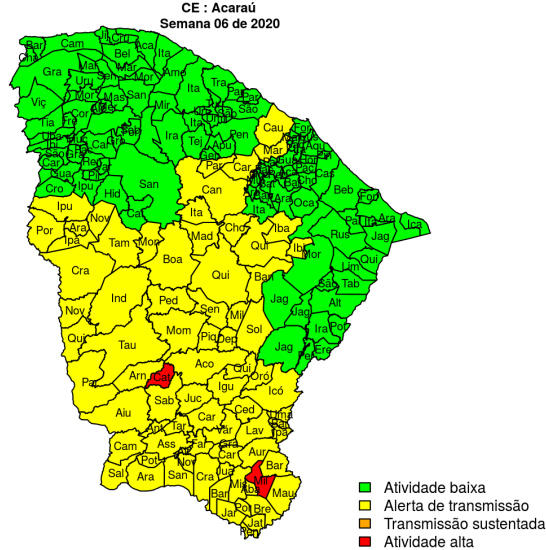
Tabela 11. Resumo das últimas seis semanas epidemiológicas na Regional Sobral

SE	umid.max	tweet	casos notif	casos preditos
202001	87.2	1	2	2
202002	86.7	3	2	2
202003	86.6	4	4	4
202004	80.3	0	5	5
202005	91.1	1	4	4
202006	91.1	3	0	

[hyperlink](#) [vartabver](#) [descrição](#) das variáveis

Regional Acaraú

Desde o início do ano, 15 casos de dengue foram registrados na Regional de Saúde, sendo NA na última semana.



Municípios

- Morrinhos
- Marco
- Itarema
- Acaraú
- Cruz
- Bela Cruz
- Jijoca de Jericoacoara

Início

Figura 12. Casos notificados de dengue e Índice de menção em mídia social sobre dengue na Regional Acaraú

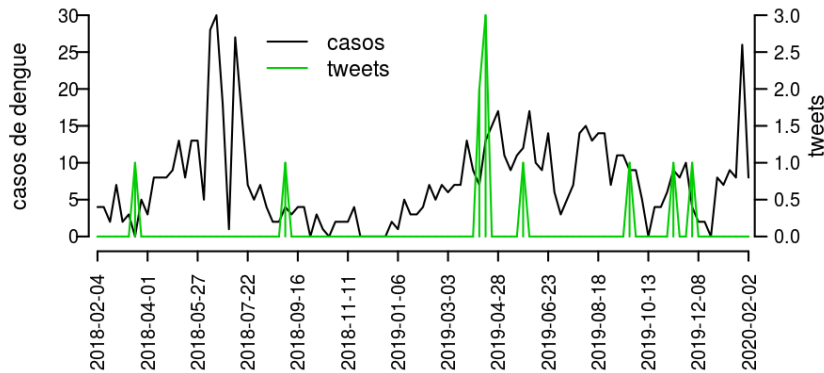


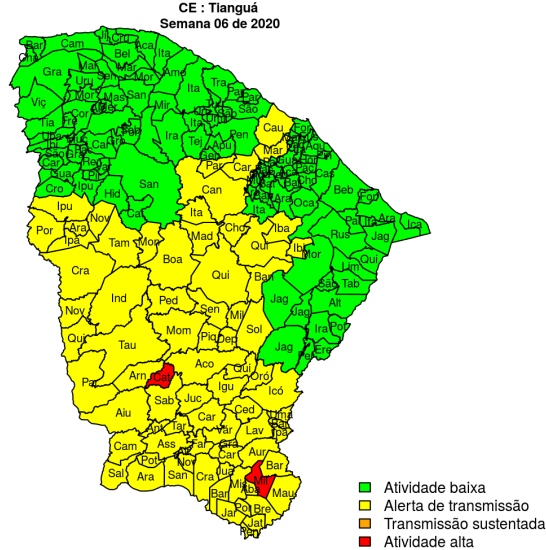
Tabela 12. Resumo das últimas seis semanas epidemiológicas na Regional Acaraú

SE	umid.max	tweet	casos notif	casos preditos
202001	87.2	0	1	1
202002	86.7	0	2	2
202003	86.6	0	0	0
202004	80.3	0	2	2
202005	91.1	0	1	1
202006	91.1	0	0	

[hyperlinkvartabver descrição das variáveis](#)

Regional Tianguá

Desde o início do ano, 95 casos de dengue foram registrados na Regional de Saúde, sendo NA na última semana.



Municípios

- Ibiapina
- Tianguá
- Viçosa do Ceará
- Croatá
- Guaraciaba do Norte
- Carnaubal
- São Benedito
- Ubajara

Início

Figura 13. Casos notificados de dengue e Índice de menção em mídia social sobre dengue na Regional Tianguá

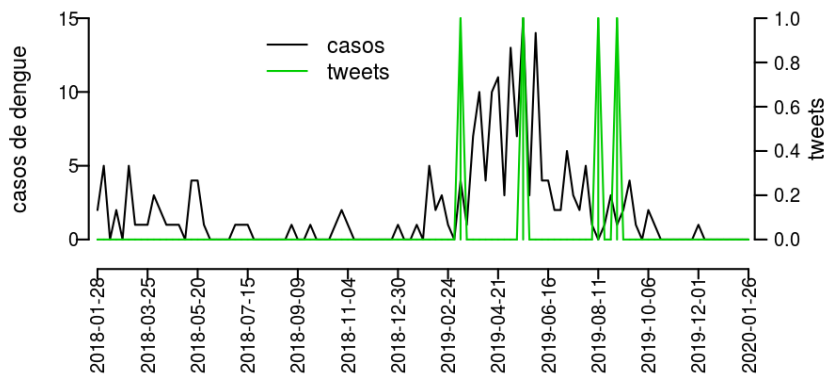


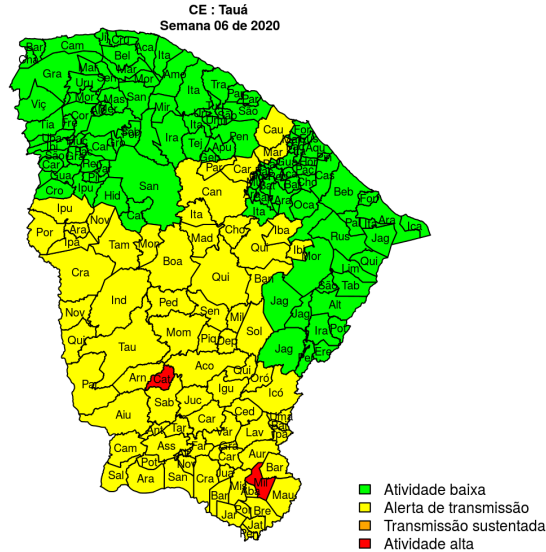
Tabela 13. Resumo das últimas seis semanas epidemiológicas na Regional Tianguá

SE	umid.max	tweet	casos notif	casos preditos
202001	87.2	0	0	0
202002	86.7	0	0	0
202003	86.6	0	0	0
202004	80.3	0	2	2
202005	91.1	2	0	0
202006	91.1	0	0	0

[hyperlinkvartabver descrição das variáveis](#)

Regional Tauá

Desde o início do ano, 1 casos de dengue foram registrados na Regional de Saúde, sendo NA na última semana.



Municípios

- Arneiroz
- Parambu
- Aiuaba
- Tauá

Início

Figura 14. Casos notificados de dengue e Índice de menção em mídia social sobre dengue na Regional Tauá

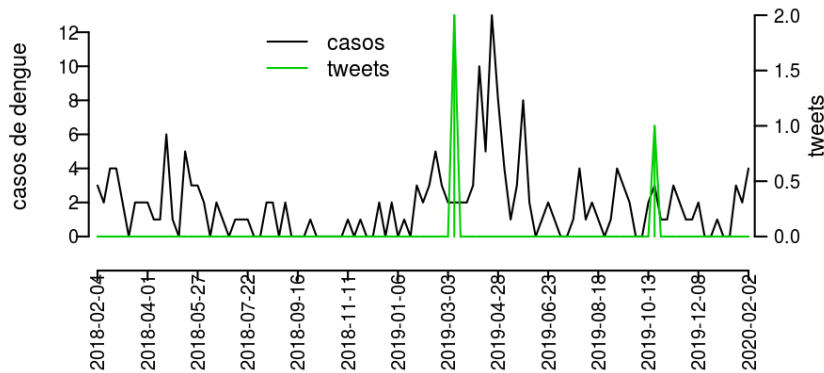


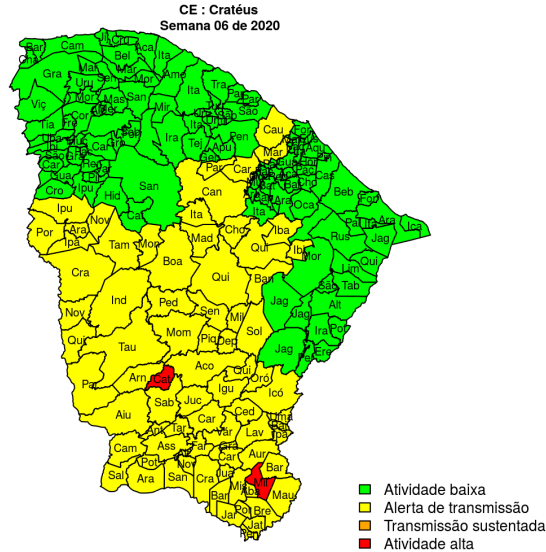
Tabela 14. Resumo das últimas seis semanas epidemiológicas na Regional Tauá

SE	umid.max	tweet	casos notif	casos preditos
202001	87.2	0	0	0
202002	95.1	0	0	0
202003	93.4	0	1	1
202004	93.4	0	2	2
202005	95.0	0	2	2
202006	95.0	0	2	

[hyperlinkvartabver](#) descrição das variáveis

Regional Cratéus

Desde o início do ano, 76 casos de dengue foram registrados na Regional de Saúde, sendo NA na última semana.



Municípios

- Cratéus
- Tamboril
- Ipueiras
- Nova Russas
- Monsenhor Tabosa
- Independência
- Ararendá
- Poranga
- Quiterianópolis
- Novo Oriente
- Ipaporanga

Início

Figura 15. Casos notificados de dengue e Índice de menção em mídia social sobre dengue na Regional Cratéus

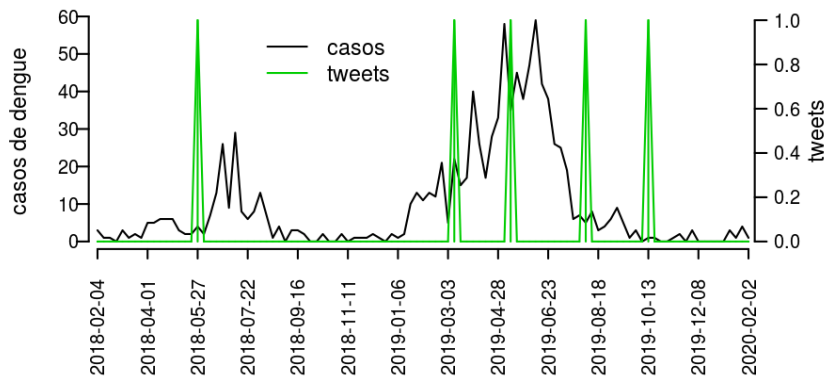


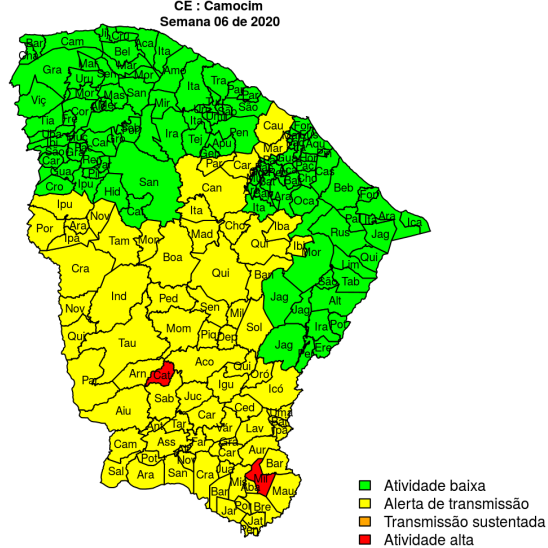
Tabela 15. Resumo das últimas seis semanas epidemiológicas na Regional Cratéus

SE	umid.max	tweet	casos notif	casos preditos
202001	87.2	0	0	0
202002	95.1	0	0	0
202003	93.4	0	2	2
202004	93.4	0	3	3
202005	95.0	0	0	0
202006	95.0	0	3	

[hyperlink](#) [vartabver](#) [descrição](#) das variáveis

Regional Camocim

Desde o início do ano, 22 casos de dengue foram registrados na Regional de Saúde, sendo NA na última semana.



Municípios

- Martinópolis
- Granja
- Camocim
- Barroquinha
- Chaval

Início

Figura 16. Casos notificados de dengue e Índice de menção em mídia social sobre dengue na Regional Camocim

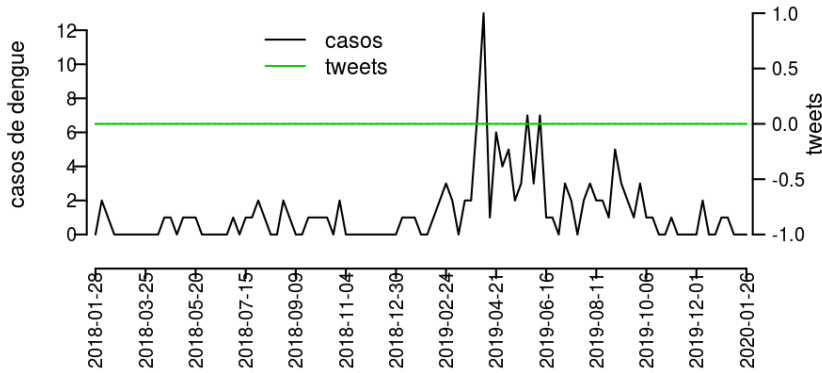


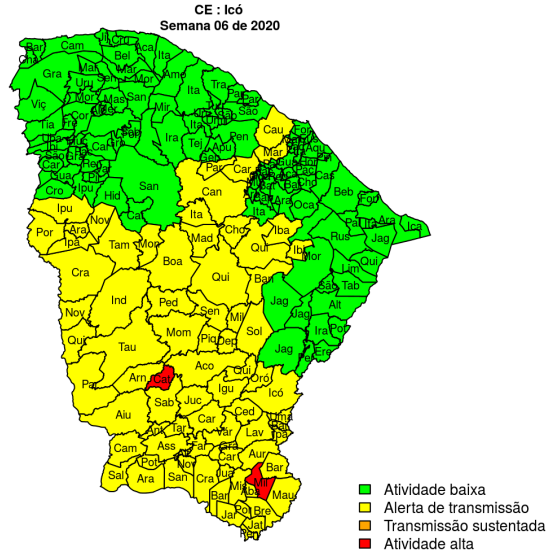
Tabela 16. Resumo das últimas seis semanas epidemiológicas na Regional Camocim

SE	umid.max	tweet	casos notif	casos preditos
202001	87.2	0	0	0
202002	86.7	0	1	1
202003	86.6	0	2	2
202004	80.3	0	2	2
202005	91.1	0	3	3
202006	91.1	0	2	

[hyperlinkvartabver descrição das variáveis](#)

Regional Icó

Desde o início do ano, 71 casos de dengue foram registrados na Regional de Saúde, sendo NA na última semana.



Municípios

- Ipaumirim
- Umari
- Várzea Alegre
- Lavras da Mangabeira
- Baixio
- Cedro
- Orós
- Icó

Início

Figura 17. Casos notificados de dengue e Índice de menção em mídia social sobre dengue na Regional Icó

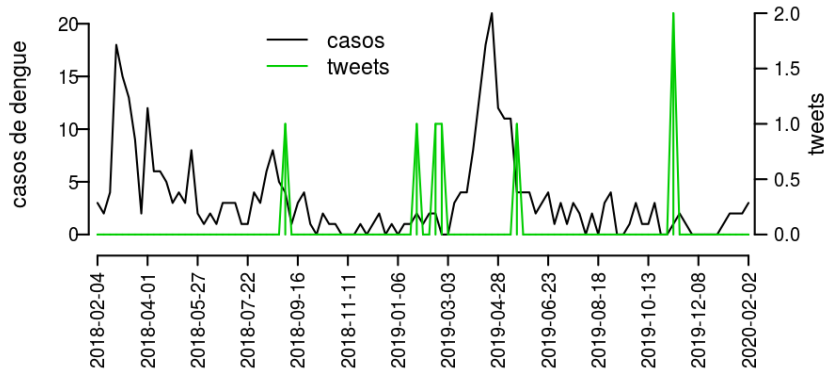


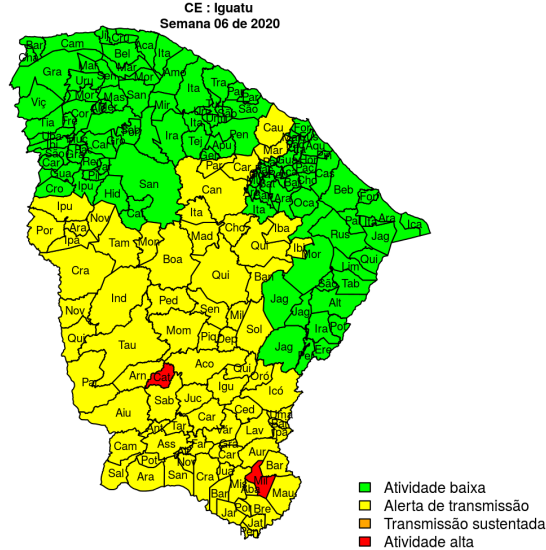
Tabela 17. Resumo das últimas seis semanas epidemiológicas na Regional Icó

SE	umid.max	tweet	casos notif	casos preditos
202001	87.7	0	2	2
202002	92.1	0	1	1
202003	72.8	0	1	1
202004	88.8	0	5	5
202005	89.0	0	3	3
202006	93.5	0	3	

[hyperlinkvartabver descrição das variáveis](#)

Regional Iguatu

Desde o início do ano, 51 casos de dengue foram registrados na Regional de Saúde, sendo NA na última semana.



Municípios

- Piquet Carneiro
- Quixelô
- Mombaça
- Acopiara
- Catarina
- Saboeiro
- Iguatu
- Cariús
- Deputado Irapuan Pinheiro
- Jucás

Início

Figura 18. Casos notificados de dengue e Índice de menção em mídia social sobre dengue na Regional Iguatu

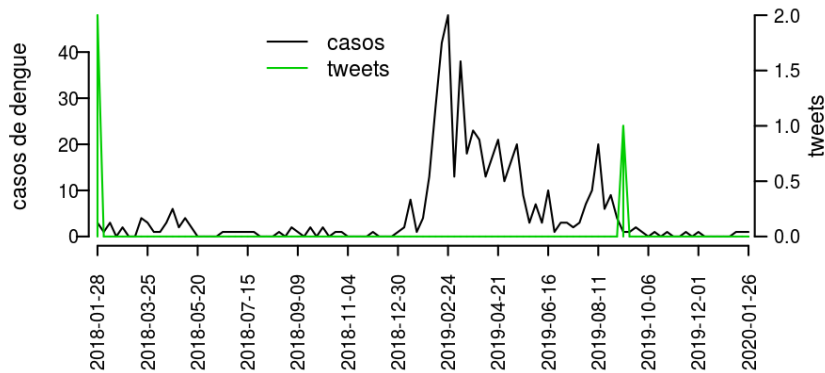


Tabela 18. Resumo das últimas seis semanas epidemiológicas na Regional Iguatu

SE	umid.max	tweet	casos notif	casos preditos
202001	87.7	0	9	9
202002	92.1	0	18	18
202003	72.8	0	21	21
202004	88.8	0	21	21
202005	89.0	1	17	17
202006	93.5	1	9	

[hyperlinkvartabver](#) descrição das variáveis

Regional Brejo Santo

Desde o início do ano, 35 casos de dengue foram registrados na Regional de Saúde, sendo NA na última semana.

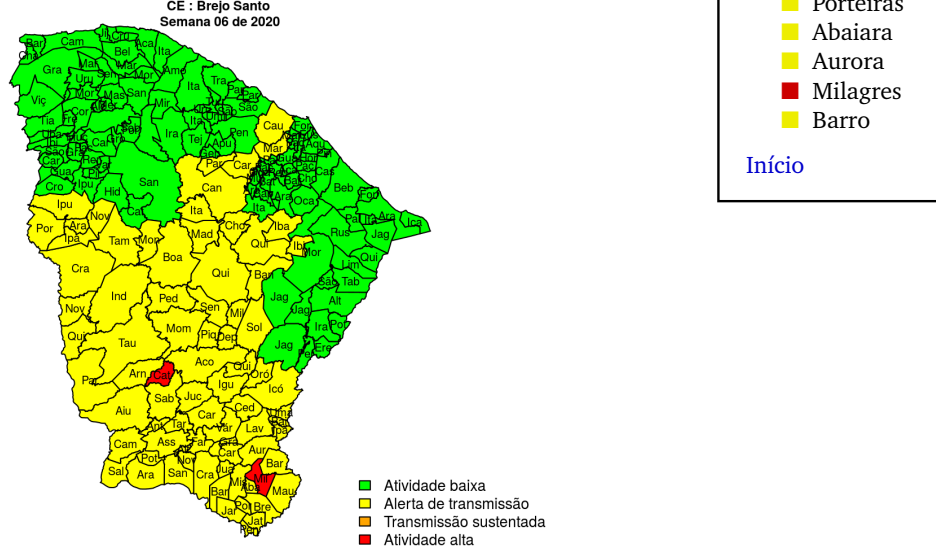


Figura 19. Casos notificados de dengue e Índice de menção em mídia social sobre dengue na Regional Brejo Santo

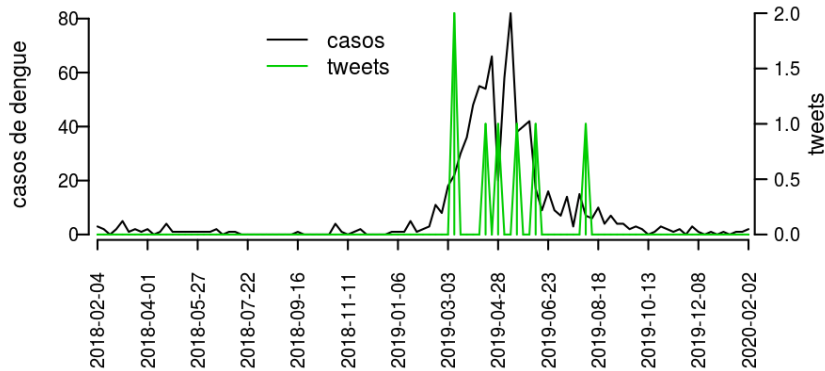


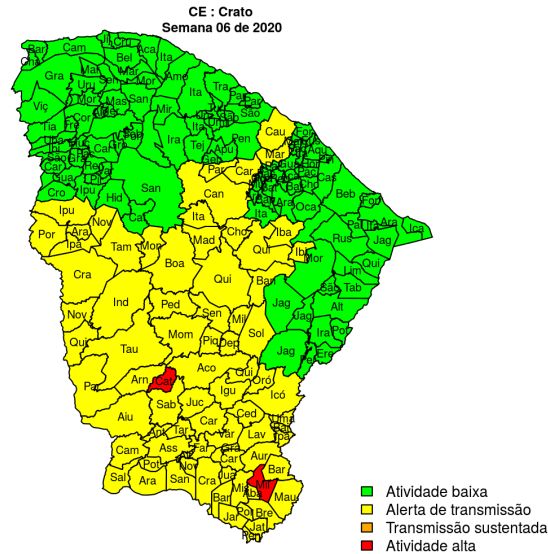
Tabela 19. Resumo das últimas seis semanas epidemiológicas na Regional Brejo Santo

SE	umid.max	tweet	casos notif	casos preditos
202001	87.7	0	0	0
202002	92.1	0	9	9
202003	72.8	1	15	15
202004	88.8	0	26	26
202005	89.0	0	47	47
202006	93.5	0	39	

[hyperlinkvartabver](#) descrição das variáveis

Regional Crato

Desde o início do ano, 17 casos de dengue foram registrados na Regional de Saúde, sendo NA na última semana.



Municípios

- Campos Sales
- Nova Olinda
- Assaré
- Crato
- Tarrafas
- Altaneira
- Araripe
- Salitre
- Santana do Cariri
- Farias Brito
- Potengi
- Antonina do Norte

Início

Figura 20. Casos notificados de dengue e Índice de menção em mídia social sobre dengue na Regional Crato

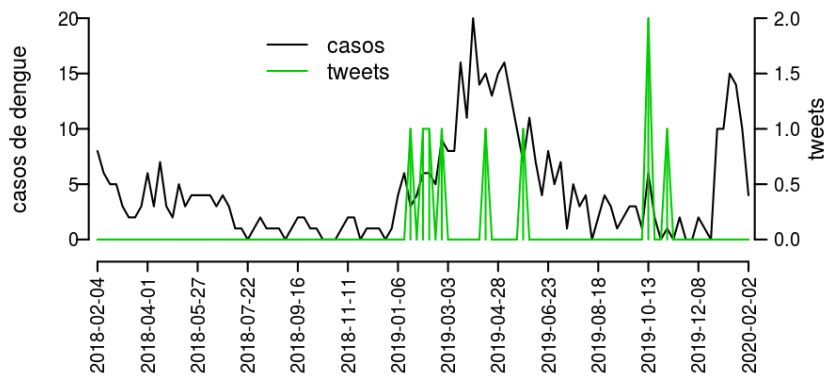


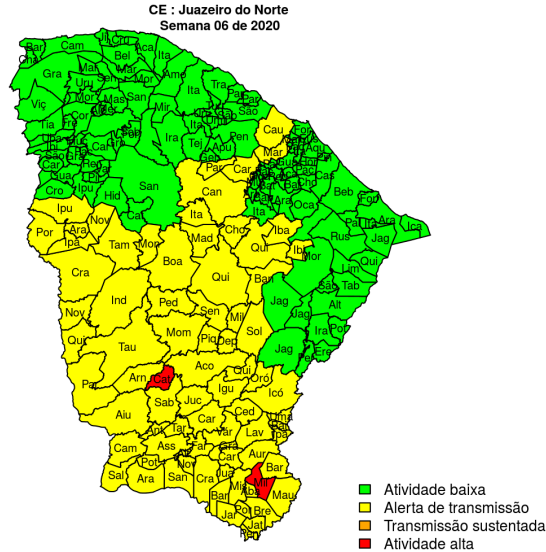
Tabela 20. Resumo das últimas seis semanas epidemiológicas na Regional Crato

SE	umid.max	tweet	casos notif	casos preditos
202001	87.2	0	4	4
202002	95.1	0	7	7
202003	93.4	0	7	7
202004	93.4	0	3	3
202005	95.0	0	6	6
202006	95.0	0	2	

[hyperlinkvartabver](#) descrição das variáveis

Regional Juazeiro do Norte

Desde o início do ano, 7 casos de dengue foram registrados na Regional de Saúde, sendo NA na última semana.



Municípios

- Granjeiro
- Juazeiro do Norte
- Missão Velha
- Jardim
- Caririaçu
- Barbalha

Início

Figura 21. Casos notificados de dengue e Índice de menção em mídia social sobre dengue na Regional Juazeiro do Norte

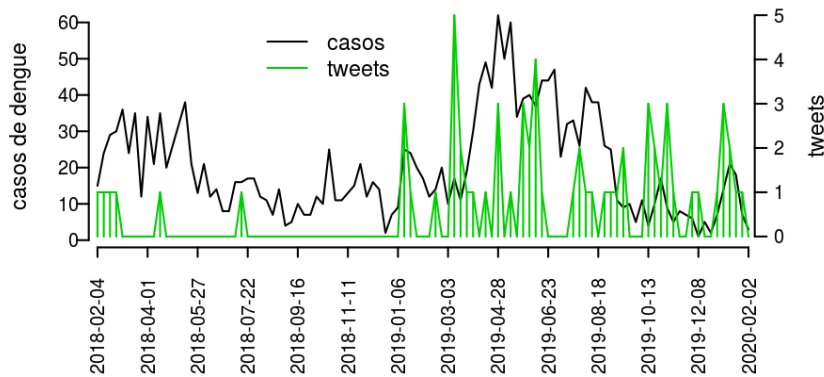


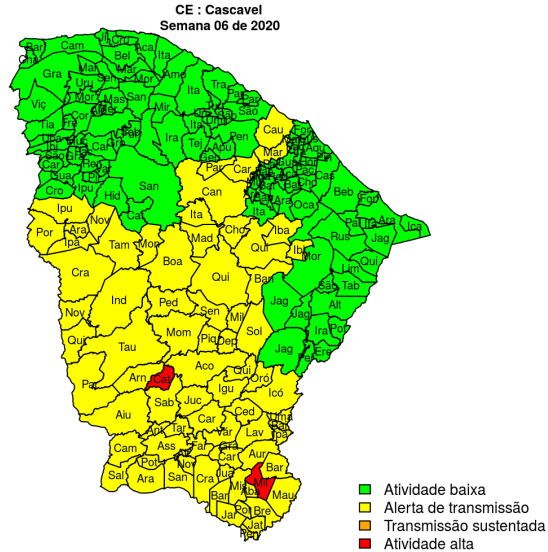
Tabela 21. Resumo das últimas seis semanas epidemiológicas na Regional Juazeiro do Norte

SE	umid.max	tweet	casos notif	casos preditos
202001	87.7	0	7	7
202002	92.1	1	6	6
202003	72.8	0	22	22
202004	88.8	1	23	23
202005	89.0	0	8	8
202006	93.5	0	10	

[hyperlinkvartabver](#) descrição das variáveis

Regional Cascavel

Desde o início do ano, 2 casos de dengue foram registrados na Regional de Saúde, sendo NA na última semana.



Municípios

- Chorozinho
- Cascavel
- Horizonte
- Ocara
- Pacajus
- Beberibe
- Pindoretama

Início

Figura 22. Casos notificados de dengue e Índice de menção em mídia social sobre dengue na Regional Cascavel

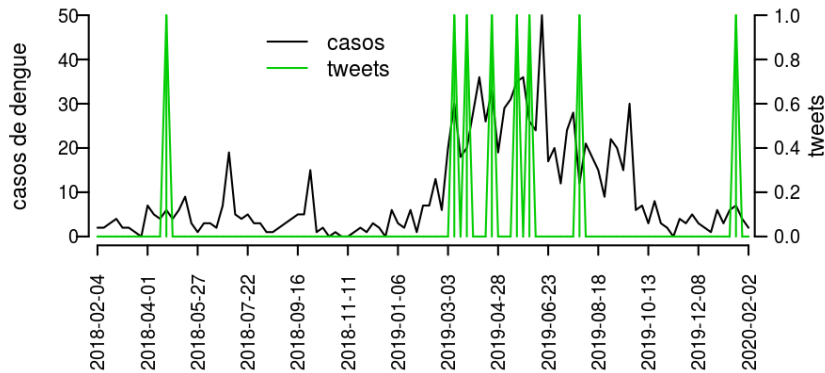


Tabela 22. Resumo das últimas seis semanas epidemiológicas na Regional Cascavel

SE	umid.max	tweet	casos notif	casos preditos
202001	87.2	0	1	1
202002	86.7	0	1	1
202003	86.6	0	3	3
202004	80.3	0	1	1
202005	91.1	0	1	1
202006	91.1	0	0	

[hyperlinkvartabver descrição das variáveis](#)

Resumo da situação epidemiológica da dengue nos municípios de Ceará, na semana 6 de 2020

Município	Regional	Umidade	Tweets	Casos	Incidência	Rt	Nível
Granjeiro	Juazeiro do Norte	93.5	0				amarelo
Arneiroz	Tauá	95.0	0				amarelo
Ipaumirim	Icó	93.5	0				amarelo
Campos Sales	Crato	95.0	0	1	3.7	3.3	amarelo
Juazeiro do Norte	Juazeiro do Norte	93.5	0	3	1.1	0.3	amarelo
Ibiapina	Tianguá	91.1	0				verde
Tianguá	Tianguá	91.1	0				verde
Forquilha	Sobral	91.1	0				verde
Mombaça	Iguatu	93.5	0	1	2.3	0.3	amarelo
Trairi	Itapipoca	91.1	0				verde
Ipueiras	Cratús	95.0	0				amarelo
Guaiúba	Maracanaú	91.1	0				verde
Potiretama	Limoeiro do Norte	91.1	0				verde
Crato	Crato	95.0	0				amarelo
Tarrafas	Crato	95.0	0				amarelo
Lavras da Mangabeira	Icó	93.5	0				amarelo
Nova Russas	Cratús	95.0	0				amarelo
Russas	Russas	91.1	0	5	6.6	1.1	verde
Capistrano	Baturité	91.1	0				verde
Icapuí	Aracati	91.1	0				verde
Umirim	Itapipoca	91.1	0				verde
Marco	Acaraú	91.1	0				verde
Cariré	Sobral	91.1	0				verde
Horizonte	Cascavel	91.1	0				verde
Deputado Irapuan Pinheiro	Iguatu	93.5	0				amarelo
Ocara	Cascavel	91.1	0				verde
Ererê	Limoeiro do Norte	91.1	0				verde
Morada Nova	Russas	91.1	0				verde
Carnaubal	Tianguá	91.1	0				verde
Aquiraz	Fortaleza	91.1	0	4	5.1	2.7	verde
Camocim	Camocim	91.1	0				verde
Amontada	Itapipoca	91.1	0				verde
Quixeré	Limoeiro do Norte	91.1	0				verde
Mirafíma	Itapipoca	91.1	0				verde
Jaguaribe	Limoeiro do Norte	91.1	0				verde
Penaforte	Brejo Santo	93.5	0				amarelo
São Gonçalo do Amarante	Caucaia	91.1	0				verde
São João do Jaguaribe	Limoeiro do Norte	91.1	0				verde
Tamboril	Cratús	95.0	0				amarelo
Morrinhos	Acaraú	91.1	0				verde
Parambu	Tauá	95.0	0	2	6.4	18.5	amarelo
Várzea Alegre	Icó	93.5	0	1	2.5	1.1	amarelo
Fortaleza	Fortaleza	91.1	25	87	3.3	0.5	verde
Quixeramobim	Quixadá	95.0	0				amarelo
Palhano	Russas	91.1	0				verde
Caridade	Canindé	95.0	0				amarelo
Aiuaba	Tauá	95.0	0				amarelo
Barroquinha	Camocim	91.1	0				verde
Quixadá	Quixadá	95.0	0	14	16.3	9.1	amarelo
São Benedito	Tianguá	91.1	0				verde
Pacatuba	Maracanaú	91.1	0				verde
Porteiras	Brejo Santo	93.5	0				amarelo

Continua na próxima página

Município	Regional	Umidade	Tweets	Casos	Incidência	Rt	Nível
Eusébio	Fortaleza	91.1	0	1	1.9	1.3	verde
Pacajus	Cascavel	91.1	0				verde
Cedro	Icó	93.5	0				amarelo
Pedra Branca	Quixadá	95.0	0				amarelo
Tururu	Itapipoca	91.1	0				verde
Ararendá	Cratús	95.0	0				amarelo
Abaiara	Brejo Santo	93.5	0				amarelo
Jaguaretama	Russas	91.1	0				verde
Pacoti	Baturité	91.1	0	8	67.0	0.8	verde
Catunda	Sobral	91.1	0				verde
Farias Brito	Crato	95.0	0				amarelo
Jucás	Iguatu	93.5	0				amarelo
Poranga	Cratús	95.0	0				amarelo
Quiterianópolis	Cratús	95.0	0				amarelo
Reriutaba	Sobral	91.1	0				verde
Santa Quitéria	Sobral	91.1	0				verde
Senador Sá	Sobral	91.1	1				verde
Sobral	Sobral	91.1	1				verde
Varjota	Sobral	91.1	0				verde
Groaíras	Sobral	91.1	0				verde
Ibicuitinga	Quixadá	95.0	0	4	32.7	0.5	amarelo
Viçosa do Ceará	Tianguá	91.1	0				verde
Crateús	Cratús	95.0	0	3	4.0	18.5	amarelo
Piquet Carneiro	Iguatu	93.5	0				amarelo
Missão Velha	Juazeiro do Norte	93.5	0				amarelo
Umari	Icó	93.5	0				amarelo
Nova Olinda	Crato	95.0	0				amarelo
Quixelô	Iguatu	93.5	0				amarelo
Paraipaba	Caucaia	91.1	0				verde
Moraújo	Sobral	91.1	0				verde
Maranguape	Maracanaú	91.1	0	20	16.0	1.7	amarelo
Canindé	Canindé	95.0	0	1	1.3	1.9	amarelo
Assaré	Crato	95.0	0				amarelo
Meruoca	Sobral	91.1	0				verde
Acopiara	Iguatu	93.5	0	2	3.7	3.9	amarelo
Solonópole	Quixadá	95.0	0				amarelo
São Luís do Curu	Caucaia	91.1	0				verde
Jardim	Juazeiro do Norte	93.5	0				amarelo
Fortim	Aracati	91.1	0				verde
Milhã	Quixadá	95.0	0				amarelo
Baixio	Icó	93.5	0				amarelo
Catarina	Iguatu	93.5	0	2	9.9	0.2	vermelho
Saboeiro	Iguatu	93.5	0				amarelo
Pereiro	Limoeiro do Norte	91.1	0				verde
Croatá	Tianguá	91.1	0				verde
Guaraciaba do Norte	Tianguá	91.1	0				verde
Iracema	Limoeiro do Norte	91.1	0				verde
Itarema	Acaraú	91.1	0				verde
Uruburetama	Itapipoca	91.1	0				verde
Martinópole	Camocim	91.1	0	1	9.1	18.5	verde
Monsenhor Tabosa	Cratús	95.0	0				amarelo
Palmácia	Maracanaú	91.1	0				verde
Banabuiú	Quixadá	95.0	0				amarelo
Frecheirinha	Sobral	91.1	0				verde
Guaramiranga	Baturité	91.1	0				verde

Continua na próxima página

Município	Regional	Umidade	Tweets	Casos	Incidência	Rt	Nível
Iguatu	Iguatu	93.5	1	4	3.9	1.2	amarelo
Caririaçu	Juazeiro do Norte	93.5	0	2	7.4	1.1	amarelo
Jati	Brejo Santo	93.5	0				amarelo
Massapê	Sobral	91.1	0				verde
Itaiçaba	Aracati	91.1	0				verde
Hidrolândia	Sobral	91.1	0				verde
Itatira	Canindé	95.0	0				amarelo
Barreira	Maracanaú	91.1	0				verde
Choró	Quixadá	95.0	0				amarelo
Cariús	Iguatu	93.5	0				amarelo
Alcântaras	Sobral	91.1	0				verde
Chorozinho	Cascavel	91.1	0				verde
Baturité	Baturité	91.1	0				verde
Altaneira	Crato	95.0	0				amarelo
Caucaia	Caucaia	91.1	0	1	0.3	0.1	amarelo
Aracoiaba	Baturité	91.1	0				verde
Maracanaú	Maracanaú	91.1	1	2	0.9	1.5	verde
Apuiarés	Caucaia	91.1	0				verde
Brejo Santo	Brejo Santo	93.5	0	17	35.1	1.1	amarelo
Aracati	Aracati	91.1	1				verde
Granja	Camocim	91.1	0	1	1.8	0.5	verde
Alto Santo	Limoeiro do Norte	91.1	0				verde
Itapagé	Caucaia	91.1	0	1	1.9	1.2	verde
Tejuçuoca	Caucaia	91.1	0				verde
Boa Viagem	Canindé	95.0	0				amarelo
Araripe	Crato	95.0	0				amarelo
Limoeiro do Norte	Limoeiro do Norte	91.1	0				verde
Independência	Cratús	95.0	0				amarelo
Senador Pompeu	Quixadá	95.0	0				amarelo
Aratuba	Baturité	91.1	0				verde
Uruoca	Sobral	91.1	0				verde
Redenção	Maracanaú	91.1	0				verde
Mauriti	Brejo Santo	93.5	0				amarelo
Salitre	Crato	95.0	0				amarelo
Mulungu	Baturité	91.1	0	1	7.9	3.4	verde
Santana do Cariri	Crato	95.0	0	1	5.7	3.4	amarelo
Madalena	Canindé	95.0	0				amarelo
Cascavel	Cascavel	91.1	0				verde
Itaitinga	Fortaleza	91.1	0				verde
Coreaú	Sobral	91.1	0				verde
Acarape	Maracanaú	91.1	0				verde
Barbalha	Juazeiro do Norte	93.5	0	5	8.4	1.5	amarelo
Itapipoca	Itapipoca	91.1	0				verde
Jaguaribara	Limoeiro do Norte	91.1	0				verde
Potengi	Crato	95.0	0				amarelo
Ipu	Sobral	91.1	0				verde
Pacujá	Sobral	91.1	0				verde
Tabuleiro do Norte	Limoeiro do Norte	91.1	0				verde
Pentecoste	Caucaia	91.1	0				verde
Aurora	Brejo Santo	93.5	0				amarelo
Pires Ferreira	Sobral	91.1	0				verde
Milagres	Brejo Santo	93.5	0	22	77.8	2.1	vermelho
Orós	Icó	93.5	0				amarelo
Santana do Acaraú	Sobral	91.1	0				verde
Acaraú	Acaraú	91.1	0				verde

Continua na próxima página

Município	Regional	Umidade	Tweets	Casos	Incidencia	Rt	Nível
Chaval	Camocim	91.1	0				verde
General Sampaio	Caucaia	91.1	0				verde
Graça	Sobral	91.1	0				verde
Ibaretama	Quixadá	95.0	0				amarelo
Jaguaruana	Russas	91.1	0				verde
Antonina do Norte	Crato	95.0	0				amarelo
Ipaporanga	Cratés	95.0	0				amarelo
Bela Cruz	Acaraú	91.1	0				verde
Beberibe	Cascavel	91.1	0				verde
Ubajara	Tianguá	91.1	0				verde
Pindoretama	Cascavel	91.1	0				verde
Paracuru	Caucaia	91.1	0				verde
Itapiúna	Baturité	91.1	0				verde
Barro	Brejo Santo	93.5	0				amarelo
Jijoca de Jericoacoara	Acaraú	91.1	0				verde
Tauá	Tauá	95.0	0				amarelo
Novo Oriente	Cratés	95.0	0				amarelo
Paramoti	Canindé	95.0	0				amarelo
Icó	Icó	93.5	0	2	3.0	3.4	amarelo
Mucambo	Sobral	91.1	0				verde
Cruz	Acaraú	91.1	0				verde
Irauçuba	Sobral	91.1	1				verde

[Início](#)

Lista das variáveis apresentadas nas tabelas:

SE = semana epidemiológica

Temperatura = média das temperaturas mínimas da semana

Tweet = número de tweets indicativos de casos de dengue na cidade

Casos notif = casos notificados de dengue

Casos preditos = número de casos estimados após correção pelo atraso de notificação

ICmin = número mínimo de casos estimados (IC 95%)

ICmax = número máximo de casos estimados (IC 95%)

Rt = número reprodutivo efetivo (> 1 indica aumento de casos transmissão)

p(Rt1) = probabilidade do número reprodutivo ser maior que 1 (> 0.95 indica aumento significativo de casos)

Incidência = incidência por 100.000 habitantes

Nível = cor do alerta (verde, amarelo, laranja, vermelho)

Notas

- Os dados do SINAN mais recentes ainda não foram totalmente digitados. Estimamos o número esperado de casos notificados considerando o tempo até os casos serem digitados.
- Os dados de tweets são gerados pelo Observatório de Dengue (UFMG). Os tweets são processados para exclusão de informes e outros temas relacionados a dengue.
- Algumas vezes, os casos da última semana ainda não estão disponíveis, nesse caso, usa-se uma estimativa com base na tendência de variação da série.

Créditos

Este é um projeto desenvolvido com apoio da SVS/MS em parceria com:

- Programa de Computação Científica, Fundação Oswaldo Cruz, Rio de Janeiro.
- Escola de Matemática Aplicada, Fundação Getúlio Vargas.
- Secretarias Estaduais, Municipais e Regionais de Saúde.
- Observatório de Dengue da UFMG

[Início](#)

Para mais detalhes sobre o sistema de alerta InfoDengue, consultar: <http://info.dengue.mat.br>

Para acessar os boletins gerados pelo sistema de alerta InfoDengue, consultar: <http://info.dengue.mat.br/relatorios/>

Contato: alerta_dengue@fiocruz.br