

## Boletim Semanal

Semana 7 de 2020

- [O Estado](#)

### Regionais de Saúde:

- Fortaleza
- Caucaia
- Maracanaú
- Baturité
- Canindé
- Itapipoca
- Aracati
- Quixadá
- Russas
- Limoeiro do Norte
- Sobral
- Acaraú
- Tianguá
- Tauá
- Cratús
- Camocim
- Icó
- Iguatu
- Brejo Santo
- Crato
- Juazeiro do Norte
- Cascavel

### Municípios:

- [Tabela de Municípios](#)

[Variáveis nas Tabelas](#)

[Notas](#)

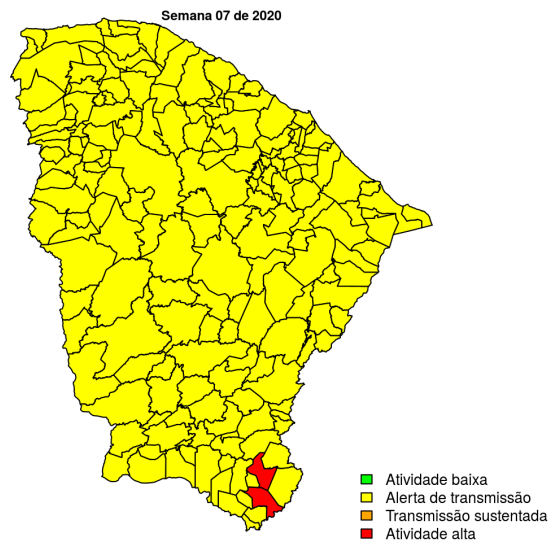
[Creditos](#)

### Contato

[alerta\\_dengue@fiocruz.br](mailto:alerta_dengue@fiocruz.br)

## Situação da Dengue no Estado do Ceará

Desde o início do ano, 2314 casos foram registrados no estado, sendo 311 na última semana. A figura abaixo mostra as condições de transmissão em cada município na semana epidemiológica 7-2020.



Dos 184 municípios, 0 encontram-se em nível verde, 182 em nível amarelo, 0 em nível laranja e 2 em nível vermelho referentes a semana epidemiológica 7-2020. Para informações mais atualizadas e ter acesso ao mapa interativo do estado e de outras localidades, consultar em [Info Dengue](#).

**Na semana passada:** 77 municípios em nível amarelo, 0 em laranja e 2 em vermelho.

### O código de Cores

As cores indicam os seguintes níveis de atenção:

**Verde:** condições climáticas desfavoráveis, seja por baixa temperatura ou baixa umidade, e baixa incidência de casos.

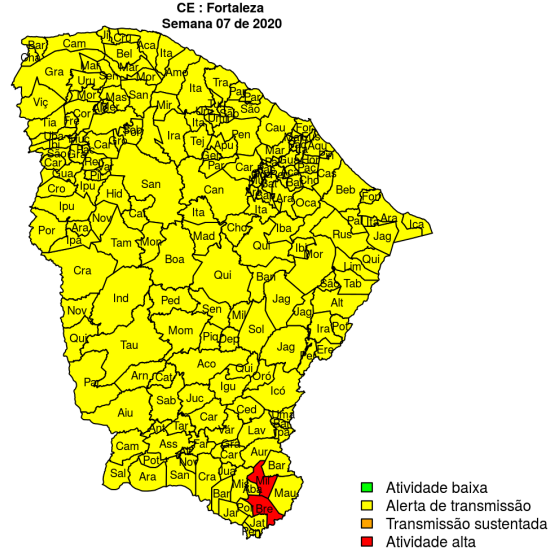
**Amarelo:** condições climáticas propícias para aumento da população do vetor e transmissão de arboviroses.

**Laranja:** transmissão aumentada e sustentada da dengue

**Vermelho:** incidência alta, acima dos 90% históricos.

## Regional Fortaleza

Desde o início do ano, 9 casos de dengue foram registrados na Regional de Saúde, sendo NA na última semana.

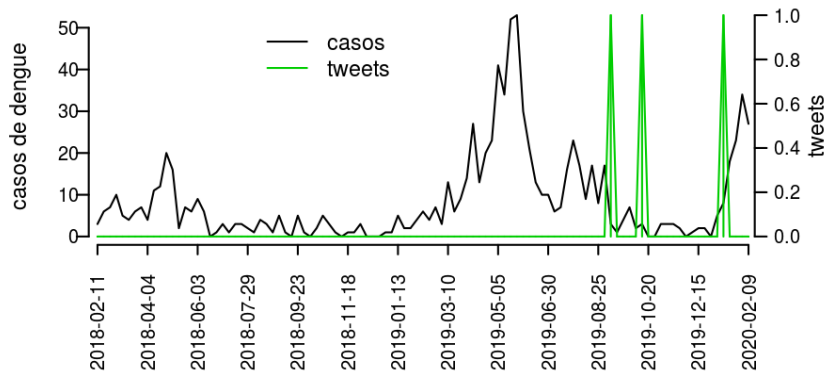


**Municípios**

- Fortaleza
- Itaitinga
- Aquiraz
- Eusébio

**Início**

**Figura 1.** Casos notificados de dengue e Índice de menção em mídia social sobre dengue na Regional Fortaleza



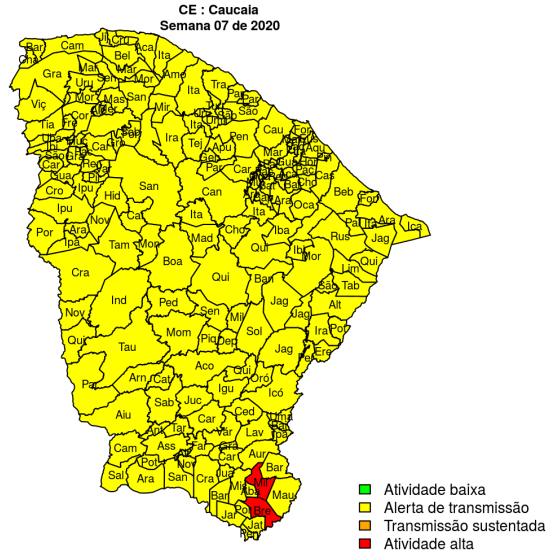
**Tabela 1.** Resumo das últimas seis semanas epidemiológicas na Regional Fortaleza

SE	umid.max	tweet	casos notif	casos preditos
202002	86.7	15	106	106
202003	86.6	14	159	159
202004	80.3	4	225	225
202005	91.1	48	220	220
202006	91.1	25	247	247
202007	87.4	13	127	127

[hyperlinkvartabver descrição das variáveis](#)

## Regional Caucaia

Desde o início do ano, 24 casos de dengue foram registrados na Regional de Saúde, sendo NA na última semana.

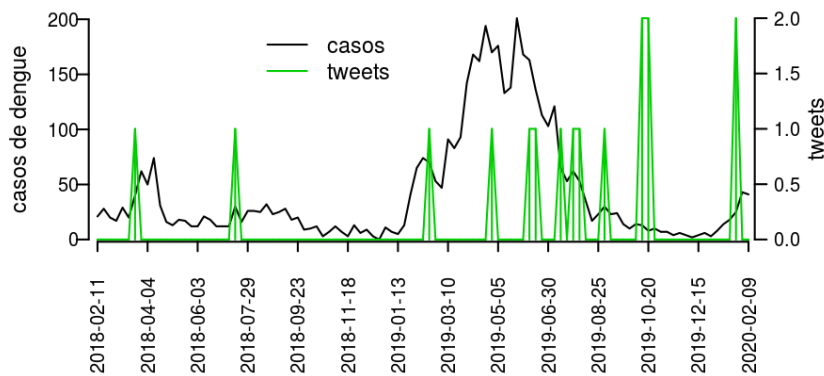


### Municípios

- Paraipaba
- São Gonçalo do Amarante
- São Luís do Curu
- Caucaia
- Apuiarés
- Itapagé
- Tejuçuoca
- Pentecoste
- General Sampaio
- Paracuru

### Início

**Figura 2.** Casos notificados de dengue e Índice de menção em mídia social sobre dengue na Regional Caucaia



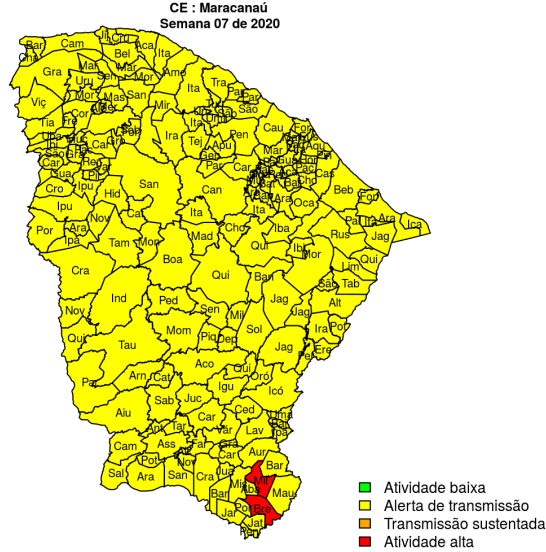
**Tabela 2.** Resumo das últimas seis semanas epidemiológicas na Regional Caucaia

SE	umid.max	tweet	casos notif	casos preditos
202002	86.7	0	20	20
202003	86.6	0	7	7
202004	80.3	0	30	30
202005	91.1	1	34	34
202006	91.1	0	13	13
202007	87.4	0	14	

[hyperlinkvartabver](#) descrição das variáveis

## Regional Maracanaú

Desde o início do ano, 78 casos de dengue foram registrados na Regional de Saúde, sendo NA na última semana.

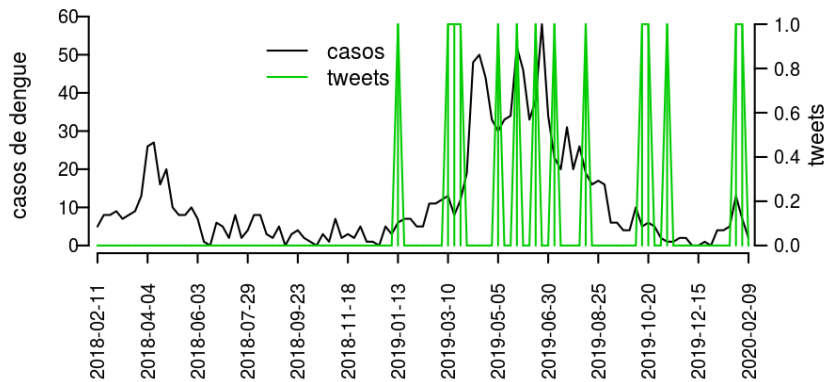


### Municípios

- Maranguape
- Guaiúba
- Palmácia
- Barreira
- Maracanaú
- Redenção
- Pacatuba
- Acarape

Início

**Figura 3.** Casos notificados de dengue e Índice de menção em mídia social sobre dengue na Regional Maracanaú



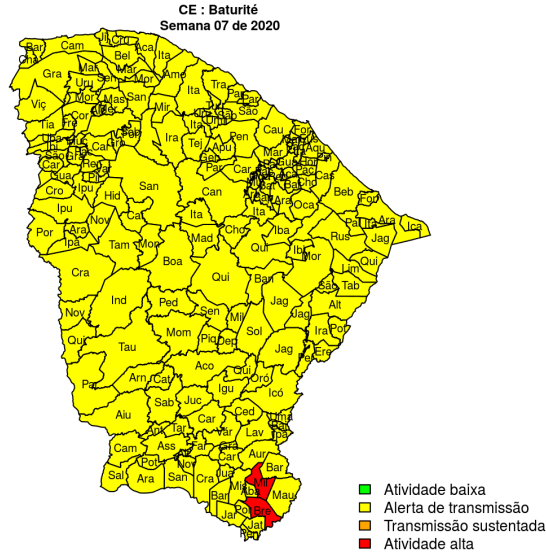
**Tabela 3.** Resumo das últimas seis semanas epidemiológicas na Regional Maracanaú

SE	umid.max	tweet	casos notif	casos preditos
202002	86.7	0	7	7
202003	86.6	0	8	8
202004	80.3	0	14	14
202005	91.1	0	22	22
202006	91.1	1	31	31
202007	87.4	0	28	

[hyperlink](#) [vartabver](#) [descrição](#) das variáveis

## Regional Baturité

Desde o início do ano, 232 casos de dengue foram registrados na Regional de Saúde, sendo NA na última semana.

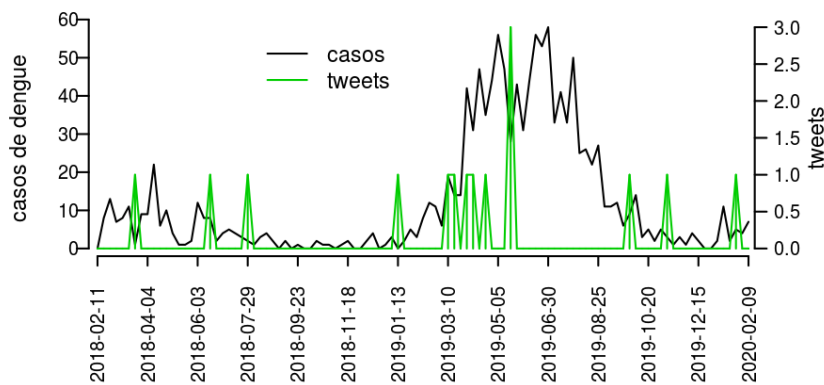


### Municípios

- Capistrano
- Guaramiranga
- Baturité
- Aracoiaba
- Aratuba
- Mulungu
- Pacoti
- Itapiúna

Início

**Figura 4.** Casos notificados de dengue e Índice de menção em mídia social sobre dengue na Regional Baturité



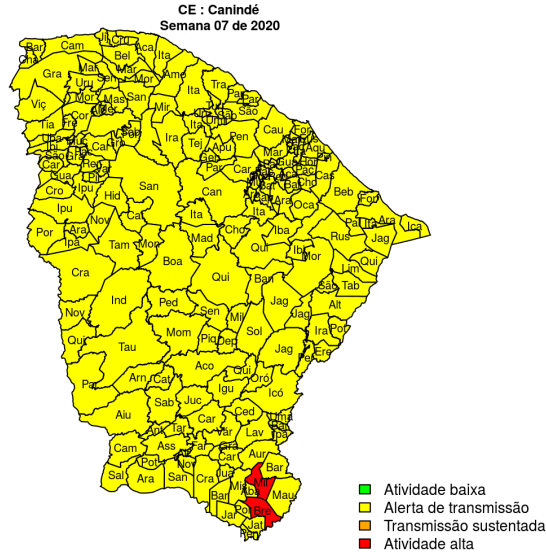
**Tabela 4.** Resumo das últimas seis semanas epidemiológicas na Regional Baturité

SE	umid.max	tweet	casos notif	casos preditos
202002	86.7	0	6	6
202003	86.6	0	11	11
202004	80.3	0	5	5
202005	91.1	0	27	27
202006	91.1	0	12	12
202007	87.4	2	11	

[hyperlinkvartabver](#) descrição das variáveis

## Regional Canindé

Desde o início do ano, 20 casos de dengue foram registrados na Regional de Saúde, sendo NA na última semana.

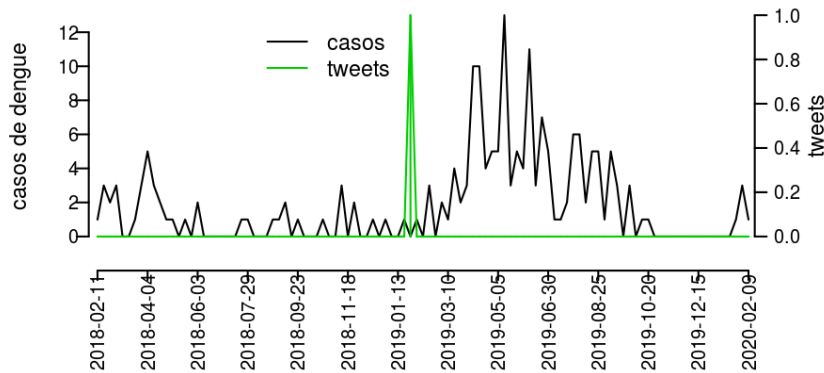


### Municípios

- Canindé
- Itatira
- Boa Viagem
- Madalena
- Caridade
- Paramoti

### Início

**Figura 5.** Casos notificados de dengue e Índice de menção em mídia social sobre dengue na Regional Canindé



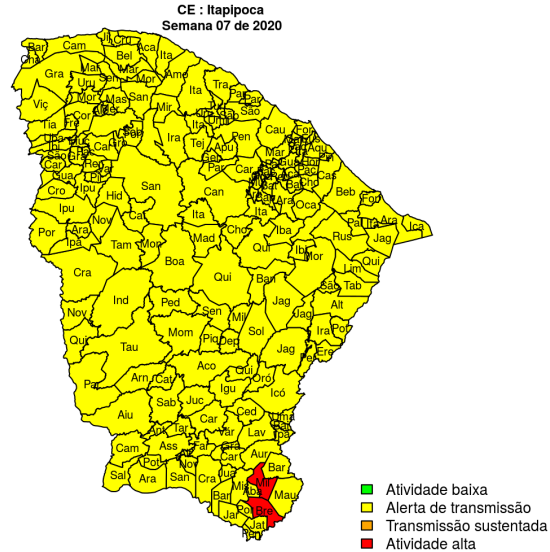
**Tabela 5.** Resumo das últimas seis semanas epidemiológicas na Regional Canindé

SE	umid.max	tweet	casos notif	casos preditos
202002	95.1	0	1	1
202003	93.4	0	1	1
202004	93.4	0	0	0
202005	95.0	1	2	2
202006	95.0	0	2	2
202007	95.9	0	1	

[hyperlinkvartabver](#) descrição das variáveis

## Regional Itapipoca

Desde o início do ano, 7 casos de dengue foram registrados na Regional de Saúde, sendo NA na última semana.

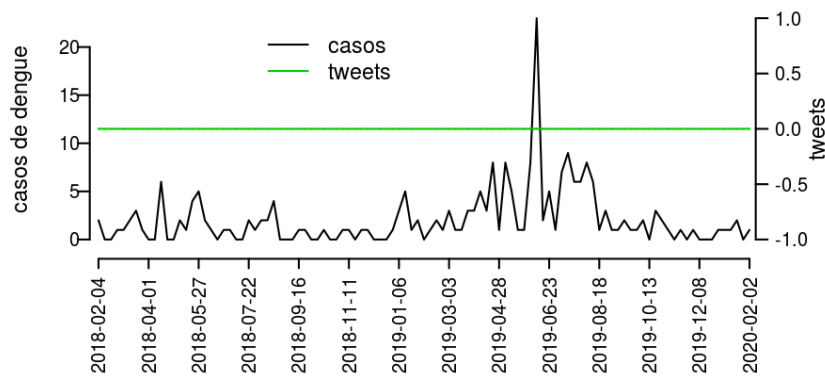


### Municípios

- Trairi
- Umirim
- Uruburetama
- Amontada
- Miraima
- Tururu
- Itapipoca

Início

**Figura 6.** Casos notificados de dengue e Índice de menção em mídia social sobre dengue na Regional Itapipoca



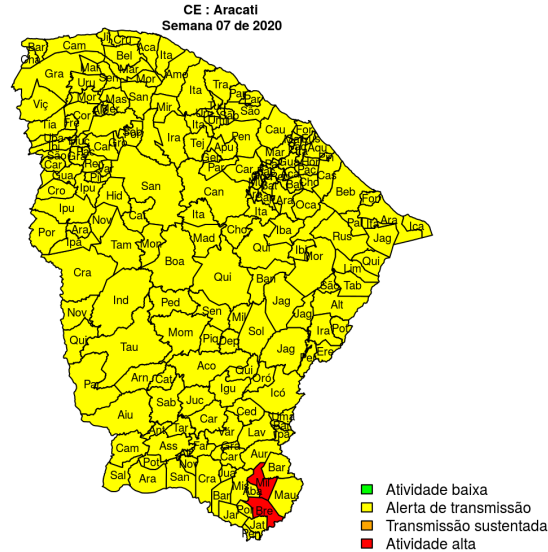
**Tabela 6.** Resumo das últimas seis semanas epidemiológicas na Regional Itapipoca

SE	umid.max	tweet	casos notif	casos preditos
202002	86.7	0	1	1
202003	86.6	0	1	1
202004	80.3	0	0	0
202005	91.1	0	0	0
202006	91.1	0	2	2
202007	87.4	0	3	

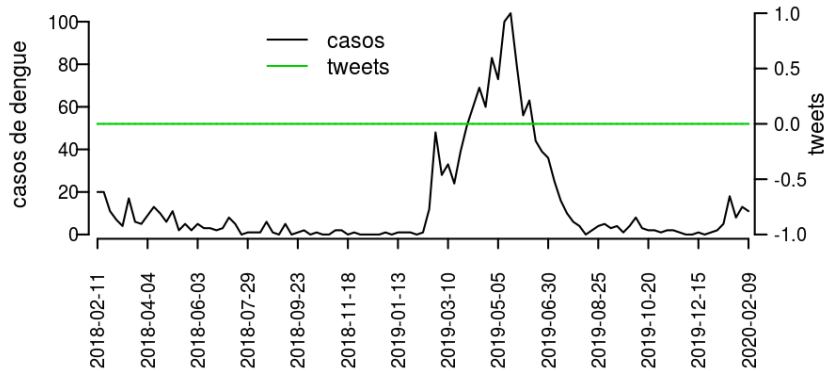
[hyperlinkvartabver descrição das variáveis](#)

## Regional Aracati

Desde o início do ano, 14 casos de dengue foram registrados na Regional de Saúde, sendo NA na última semana.



**Figura 7.** Casos notificados de dengue e Índice de menção em mídia social sobre dengue na Regional Aracati



**Tabela 7.** Resumo das últimas seis semanas epidemiológicas na Regional Aracati

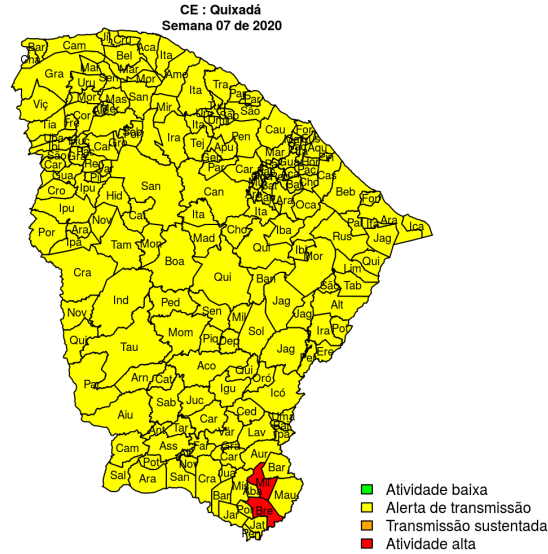
SE	umid.max	tweet	casos notif	casos preditos
202002	86.7	0	3	3
202003	86.6	0	4	4
202004	80.3	1	6	6
202005	91.1	0	2	2
202006	91.1	1	6	6
202007	87.4	0	0	

[hyperlinkvartabver](#) descrição das variáveis



## Regional Quixadá

Desde o início do ano, 128 casos de dengue foram registrados na Regional de Saúde, sendo NA na última semana.

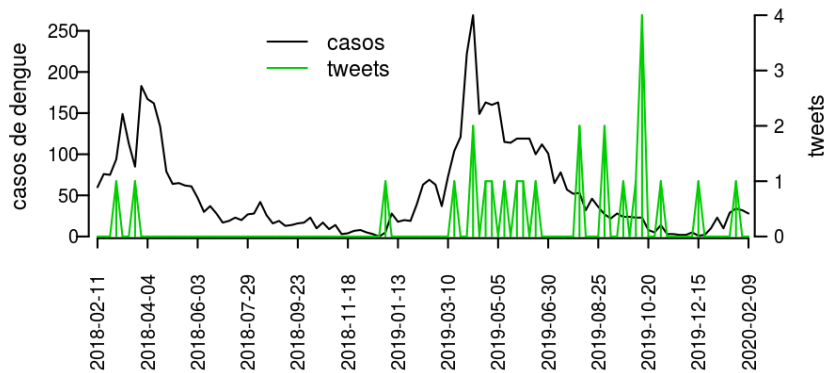


### Municípios

- Ibicuitinga
- Quixeramobim
- Solonópole
- Milhã
- Banabuiú
- Choró
- Senador Pompeu
- Quixadá
- Pedra Branca
- Ibaretama

### Início

**Figura 8.** Casos notificados de dengue e Índice de menção em mídia social sobre dengue na Regional Quixadá



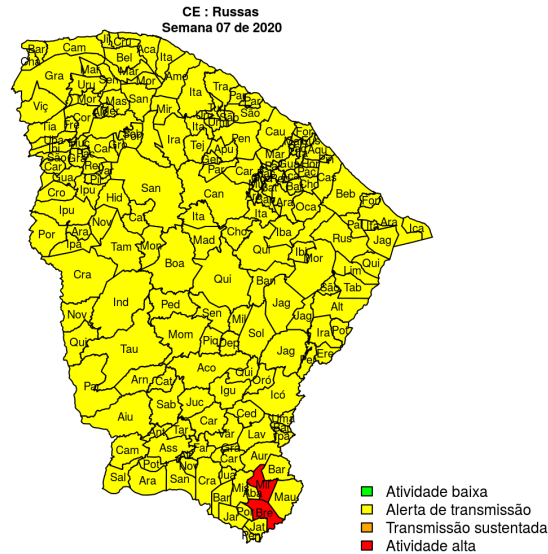
**Tabela 8.** Resumo das últimas seis semanas epidemiológicas na Regional Quixadá

SE	umid.max	tweet	casos notif	casos preditos
202002	95.1	0	3	3
202003	93.4	0	11	11
202004	93.4	0	15	15
202005	95.0	0	11	11
202006	95.0	0	30	30
202007	95.9	0	19	

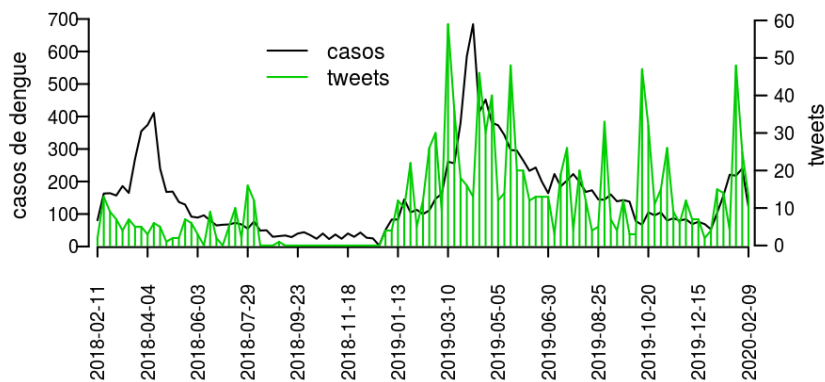
[hyperlinkvartabver](#) descrição das variáveis

## Regional Russas

Desde o início do ano, 11 casos de dengue foram registrados na Regional de Saúde, sendo NA na última semana.



**Figura 9.** Casos notificados de dengue e Índice de menção em mídia social sobre dengue na Regional Russas



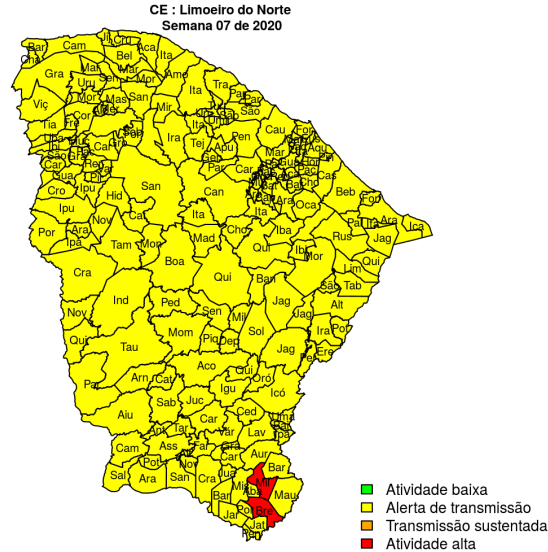
**Tabela 9.** Resumo das últimas seis semanas epidemiológicas na Regional Russas

SE	umid.max	tweet	casos notif	casos preditos
202002	86.7	0	5	5
202003	86.6	0	6	6
202004	80.3	0	8	8
202005	91.1	0	9	9
202006	91.1	0	6	6
202007	87.4	0	7	

[hyperlinkvartabver](#) descrição das variáveis

## Regional Limoeiro do Norte

Desde o início do ano, 37 casos de dengue foram registrados na Regional de Saúde, sendo NA na última semana.

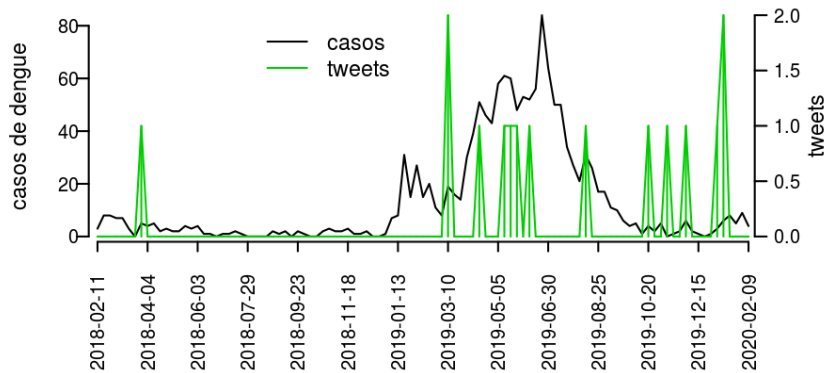


### Municípios

- Jaguaribe
- São João do Jaguaribe
- Potiretama
- Pereiro
- Iracema
- Alto Santo
- Limoeiro do Norte
- Ererê
- Quixerê
- Jaguaribara
- Tabuleiro do Norte

### Início

**Figura 10.** Casos notificados de dengue e Índice de menção em mídia social sobre dengue na Regional Limoeiro do Norte



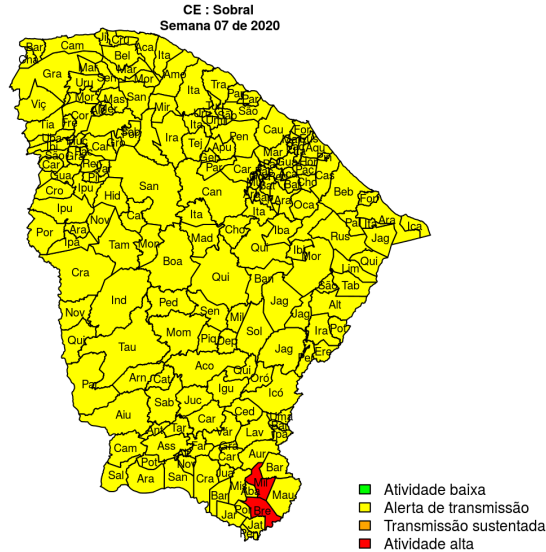
**Tabela 10.** Resumo das últimas seis semanas epidemiológicas na Regional Limoeiro do Norte

SE	umid.max	tweet	casos notif	casos preditos
202002	86.7	0	8	8
202003	86.6	0	6	6
202004	80.3	0	3	3
202005	91.1	0	8	8
202006	91.1	0	8	8
202007	87.4	0	8	

[hyperlink](#) [vartabver](#) [descrição](#) das variáveis

## Regional Sobral

Desde o início do ano, 1138 casos de dengue foram registrados na Regional de Saúde, sendo 127 na última semana.

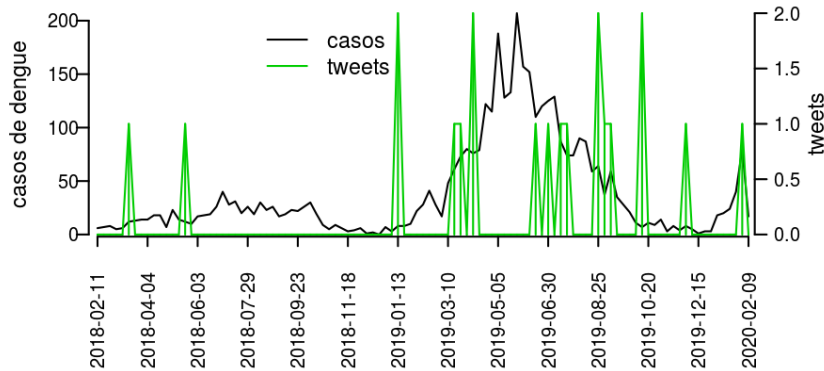


### Municípios

- Forquilha
- Groaíras
- Moraújo
- Meruoca
- Frecheirinha
- Massapê
- Hidrolândia
- Alcântaras
- Uruoca
- Cariré
- Catunda
- Reriutaba
- Santa Quitéria
- Senador Sá
- Sobral
- Varjota
- Coreaú
- Ipu
- Pacujá
- Pires Ferreira
- Santana do Acaraú
- Mucambo
- Irauçuba
- Graça

Início

**Figura 11.** Casos notificados de dengue e Índice de menção em mídia social sobre dengue na Regional Sobral



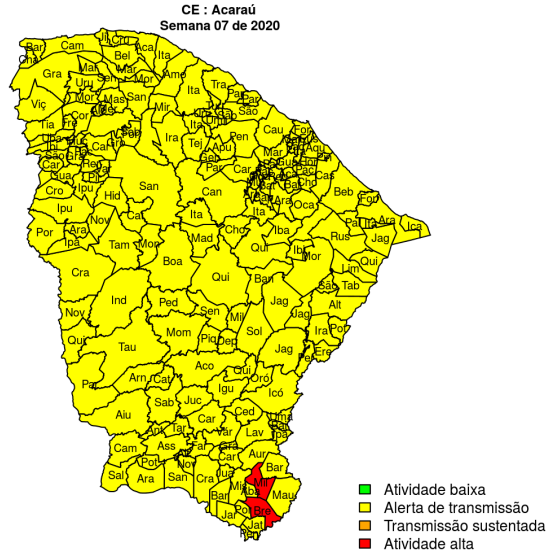
**Tabela 11.** Resumo das últimas seis semanas epidemiológicas na Regional Sobral

SE	umid.max	tweet	casos notif	casos preditos
202002	86.7	3	2	2
202003	86.6	4	5	5
202004	80.3	0	5	5
202005	91.1	1	4	4
202006	91.1	3	5	5
202007	87.4	1	3	

[hyperlink](#) [vartabver](#) [descrição](#) das variáveis

## Regional Acaraú

Desde o início do ano, 39 casos de dengue foram registrados na Regional de Saúde, sendo NA na última semana.

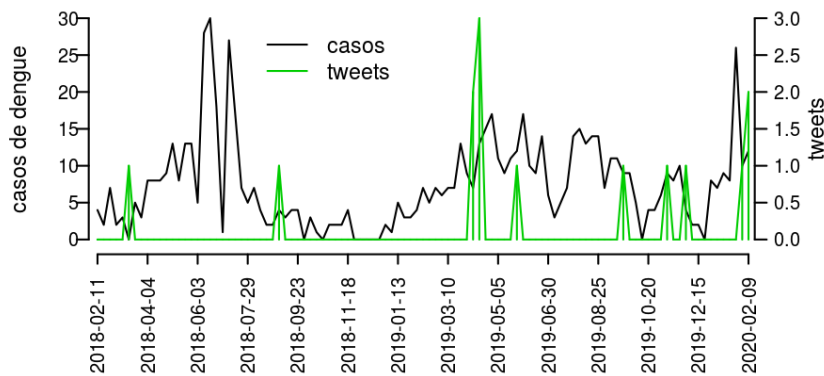


### Municípios

- Morrinhos
- Marco
- Itarema
- Acaraú
- Cruz
- Bela Cruz
- Jijoca de Jericoacoara

Início

**Figura 12.** Casos notificados de dengue e Índice de menção em mídia social sobre dengue na Regional Acaraú



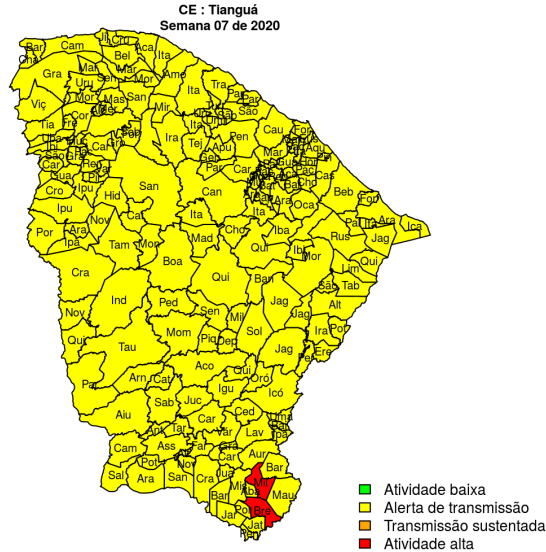
**Tabela 12.** Resumo das últimas seis semanas epidemiológicas na Regional Acaraú

SE	umid.max	tweet	casos notif	casos preditos
202002	86.7	0	2	2
202003	86.6	0	0	0
202004	80.3	0	2	2
202005	91.1	0	1	1
202006	91.1	0	0	0
202007	87.4	2	3	

[hyperlinkvartabver](#) descrição das variáveis

## Regional Tianguá

Desde o início do ano, 138 casos de dengue foram registrados na Regional de Saúde, sendo NA na última semana.

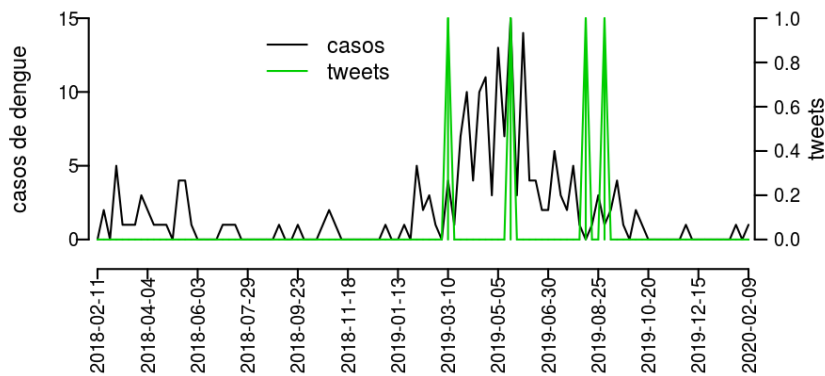


### Municípios

- Ibiapina
- Tianguá
- Viçosa do Ceará
- Croatá
- Guaraciaba do Norte
- Carnaubal
- São Benedito
- Ubajara

Início

**Figura 13.** Casos notificados de dengue e Índice de menção em mídia social sobre dengue na Regional Tianguá



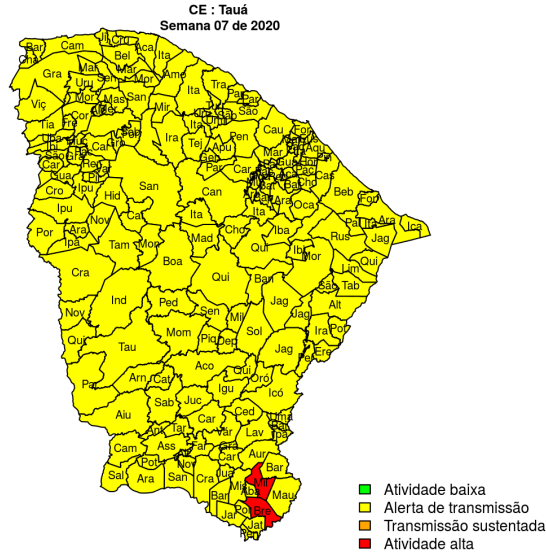
**Tabela 13.** Resumo das últimas seis semanas epidemiológicas na Regional Tianguá

SE	umid.max	tweet	casos notif	casos preditos
202002	86.7	0	0	0
202003	86.6	0	0	0
202004	80.3	0	3	3
202005	91.1	2	0	0
202006	91.1	0	2	2
202007	87.4	0	0	0

[hyperlinkvartabver descrição das variáveis](#)

## Regional Tauá

Desde o início do ano, 7 casos de dengue foram registrados na Regional de Saúde, sendo NA na última semana.

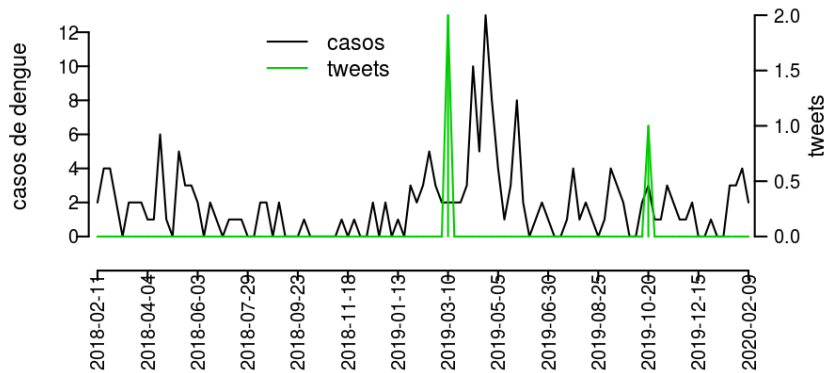


**Municípios**

- Arneiroz
- Parambu
- Aiuaba
- Tauá

**Início**

**Figura 14.** Casos notificados de dengue e Índice de menção em mídia social sobre dengue na Regional Tauá



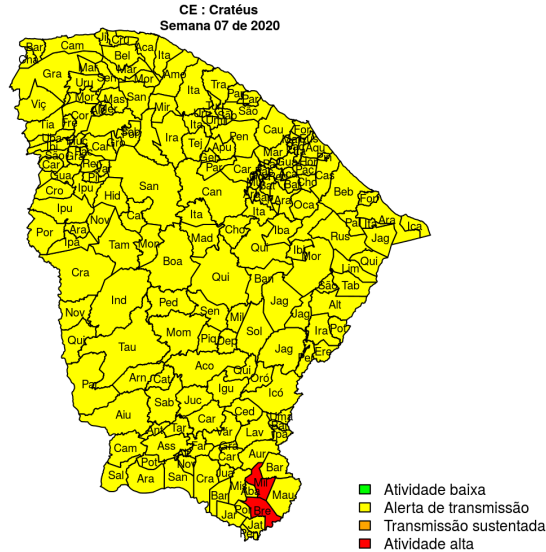
**Tabela 14.** Resumo das últimas seis semanas epidemiológicas na Regional Tauá

SE	umid.max	tweet	casos notif	casos preditos
202002	95.1	0	0	0
202003	93.4	0	1	1
202004	93.4	0	3	3
202005	95.0	0	3	3
202006	95.0	0	4	4
202007	95.9	0	3	

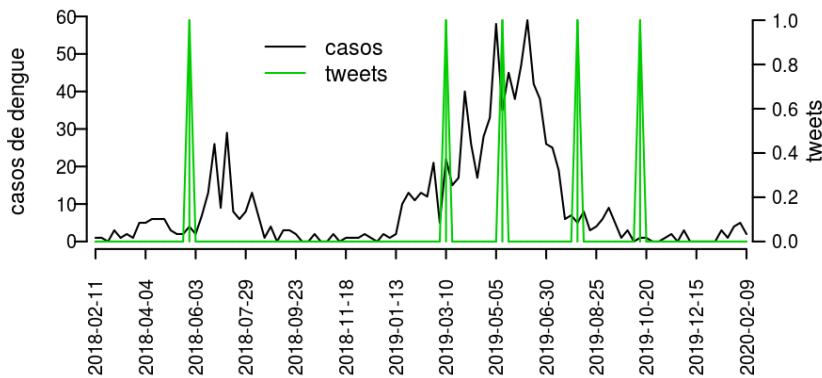
[hyperlinkvartabver descrição das variáveis](#)

## Regional Cratéis

Desde o início do ano, 101 casos de dengue foram registrados na Regional de Saúde, sendo NA na última semana.



**Figura 15.** Casos notificados de dengue e Índice de menção em mídia social sobre dengue na Regional Cratéis



**Tabela 15.** Resumo das últimas seis semanas epidemiológicas na Regional Cratéis

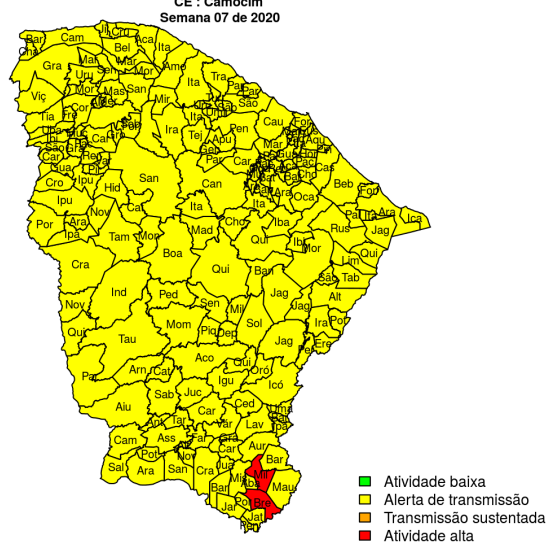
SE	umid.max	tweet	casos notif	casos preditos
202002	95.1	0	1	1
202003	93.4	0	2	2
202004	93.4	0	3	3
202005	95.0	0	1	1
202006	95.0	0	4	4
202007	95.9	0	0	

[hyperlink](#) [vartabver](#) [descrição](#) das variáveis



## Regional Camocim

Desde o início do ano, 41 casos de dengue foram registrados na Regional de Saúde, sendo NA na última semana.

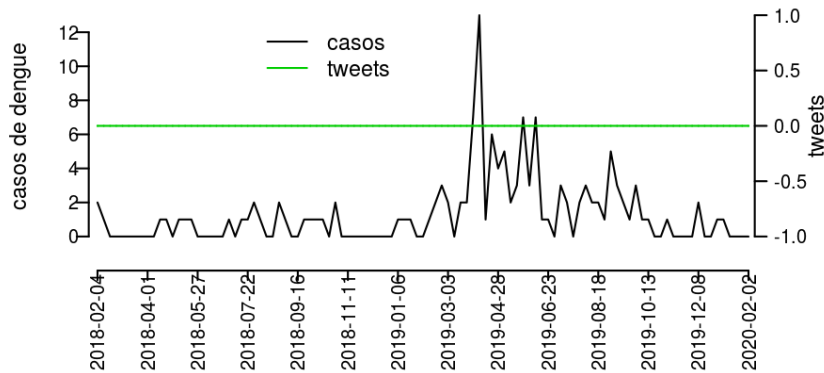


### Municípios

- Martinópolis
- Granja
- Camocim
- Barroquinha
- Chaval

### Início

**Figura 16.** Casos notificados de dengue e Índice de menção em mídia social sobre dengue na Regional Camocim



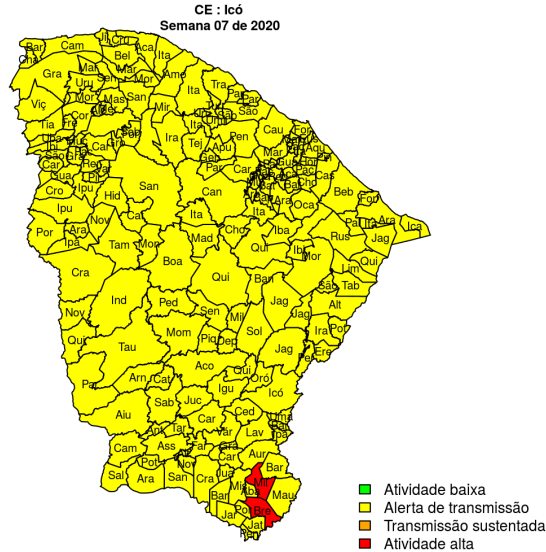
**Tabela 16.** Resumo das últimas seis semanas epidemiológicas na Regional Camocim

SE	umid.max	tweet	casos notif	casos preditos
202002	86.7	0	1	1
202003	86.6	0	2	2
202004	80.3	0	4	4
202005	91.1	0	5	5
202006	91.1	0	6	6
202007	87.4	0	2	

[hyperlink](#) [vartabver](#) [descrição](#) das variáveis

## Regional Icó

Desde o início do ano, 111 casos de dengue foram registrados na Regional de Saúde, sendo NA na última semana.

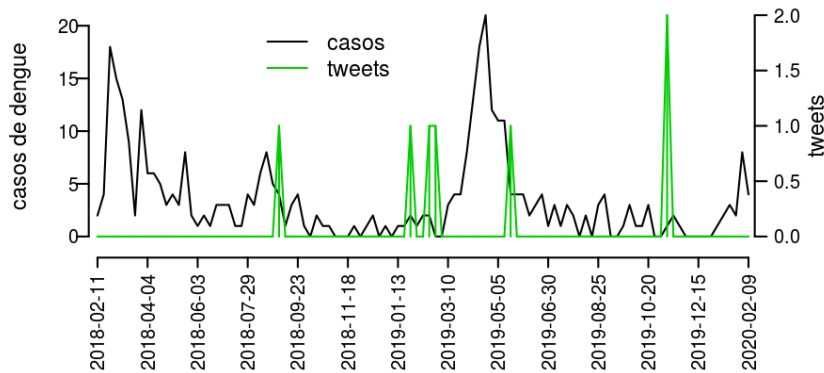


### Municípios

- Ipaumirim
- Umari
- Várzea Alegre
- Lavras da Mangabeira
- Baixio
- Cedro
- Orós
- Icó

Início

**Figura 17.** Casos notificados de dengue e Índice de menção em mídia social sobre dengue na Regional Icó



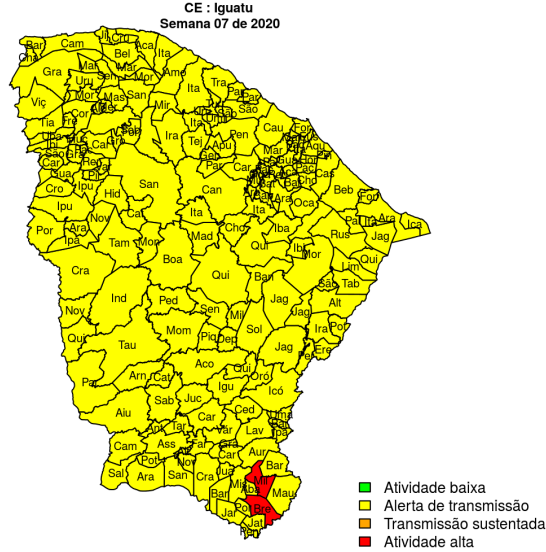
**Tabela 17.** Resumo das últimas seis semanas epidemiológicas na Regional Icó

SE	umid.max	tweet	casos notif	casos preditos
202002	92.1	0	2	2
202003	72.8	0	1	1
202004	88.8	0	5	5
202005	89.0	0	6	6
202006	93.5	0	11	11
202007	86.4	0	12	

[hyperlinkvartabver descrição das variáveis](#)

## Regional Iguatu

Desde o início do ano, 90 casos de dengue foram registrados na Regional de Saúde, sendo NA na última semana.

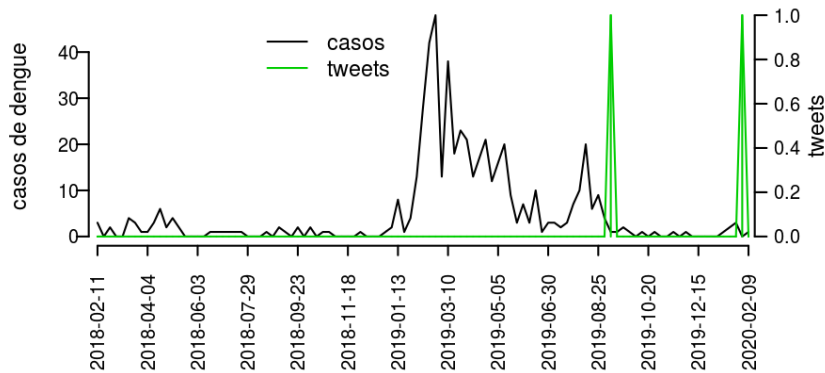


### Municípios

- Piquet Carneiro
- Quixelô
- Mombaça
- Acopiara
- Catarina
- Saboeiro
- Iguatu
- Cariús
- Deputado Irapuan Pinheiro
- Jucás

### Início

**Figura 18.** Casos notificados de dengue e Índice de menção em mídia social sobre dengue na Regional Iguatu



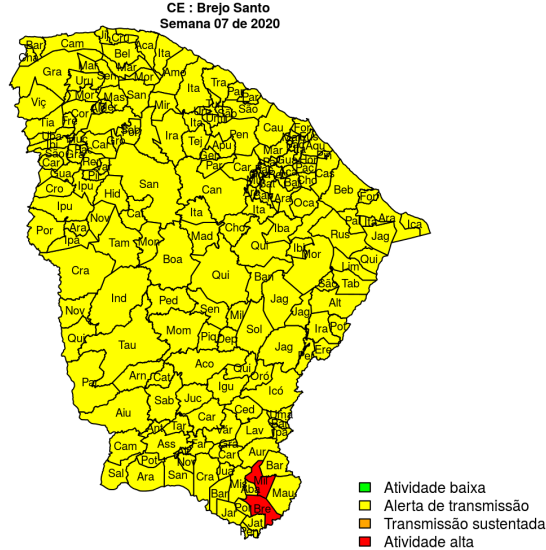
**Tabela 18.** Resumo das últimas seis semanas epidemiológicas na Regional Iguatu

SE	umid.max	tweet	casos notif	casos preditos
202002	92.1	0	19	19
202003	72.8	0	22	22
202004	88.8	0	25	25
202005	89.0	1	17	17
202006	93.5	1	34	34
202007	86.4	0	11	

[hyperlinkvartabver descrição das variáveis](#)

## Regional Brejo Santo

Desde o início do ano, 44 casos de dengue foram registrados na Regional de Saúde, sendo NA na última semana.

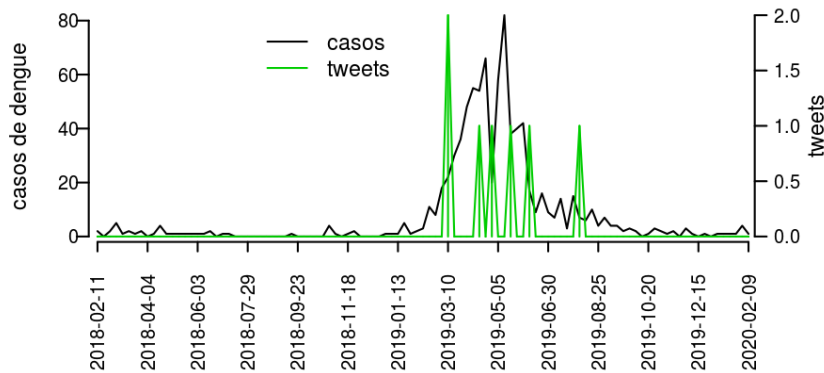


### Municípios

- Penaforte
- Jati
- Brejo Santo
- Mauriti
- Porteiras
- Abaiara
- Aurora
- Milagres
- Barro

### Início

**Figura 19.** Casos notificados de dengue e Índice de menção em mídia social sobre dengue na Regional Brejo Santo



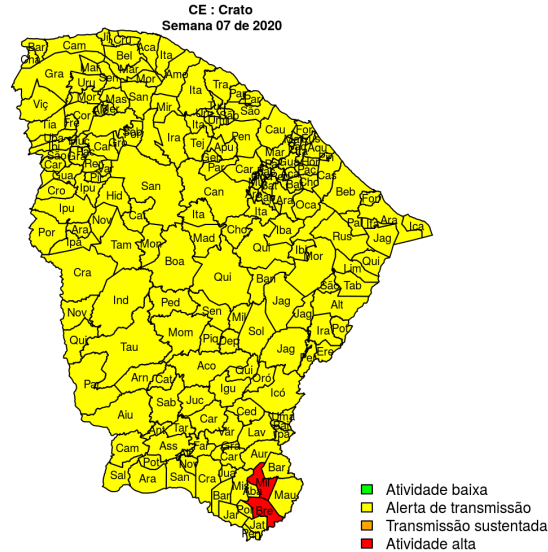
**Tabela 19.** Resumo das últimas seis semanas epidemiológicas na Regional Brejo Santo

SE	umid.max	tweet	casos notif	casos preditos
202002	92.1	0	9	9
202003	72.8	1	15	15
202004	88.8	0	26	26
202005	89.0	0	48	48
202006	93.5	0	94	94
202007	86.4	0	40	

[hyperlinkvartabver descrição das variáveis](#)

## Regional Crato

Desde o início do ano, 26 casos de dengue foram registrados na Regional de Saúde, sendo NA na última semana.

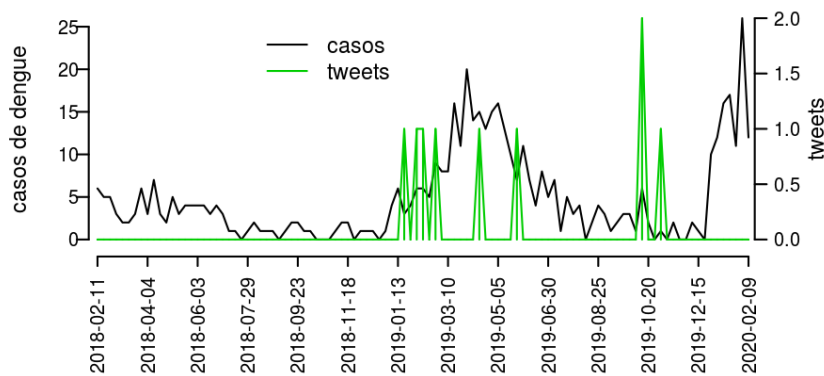


### Municípios

- Campos Sales
- Nova Olinda
- Assaré
- Crato
- Tarrafas
- Altaneira
- Araripe
- Salitre
- Santana do Cariri
- Farias Brito
- Potengi
- Antonina do Norte

### Início

**Figura 20.** Casos notificados de dengue e Índice de menção em mídia social sobre dengue na Regional Crato



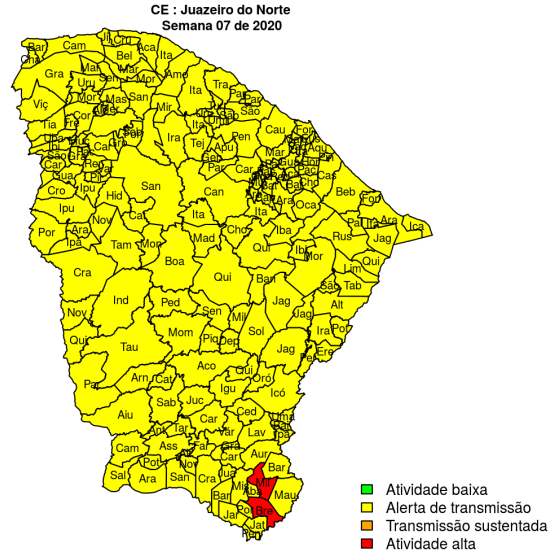
**Tabela 20.** Resumo das últimas seis semanas epidemiológicas na Regional Crato

SE	umid.max	tweet	casos notif	casos preditos
202002	95.1	0	7	7
202003	93.4	0	7	7
202004	93.4	0	4	4
202005	95.0	0	7	7
202006	95.0	0	6	6
202007	95.9	2	2	

[hyperlinkvartabver descrição das variáveis](#)

## Regional Juazeiro do Norte

Desde o início do ano, 14 casos de dengue foram registrados na Regional de Saúde, sendo NA na última semana.

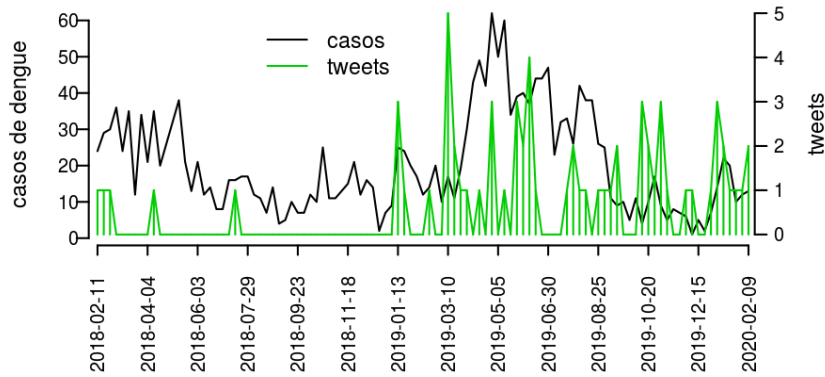


**Municípios**

- Granjeiro
- Juazeiro do Norte
- Missão Velha
- Jardim
- Caririçu
- Barbalha

**Início**

**Figura 21.** Casos notificados de dengue e Índice de menção em mídia social sobre dengue na Regional Juazeiro do Norte



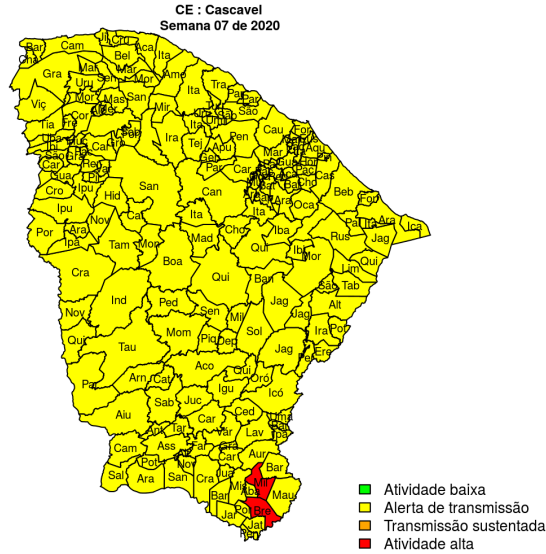
**Tabela 21.** Resumo das últimas seis semanas epidemiológicas na Regional Juazeiro do Norte

SE	umid.max	tweet	casos notif	casos preditos
202002	92.1	1	6	6
202003	72.8	0	24	24
202004	88.8	1	24	24
202005	89.0	0	10	10
202006	93.5	0	15	15
202007	86.4	0	15	

[hyperlinkvartabver descrição das variáveis](#)

## Regional Cascavel

Desde o início do ano, 5 casos de dengue foram registrados na Regional de Saúde, sendo NA na última semana.

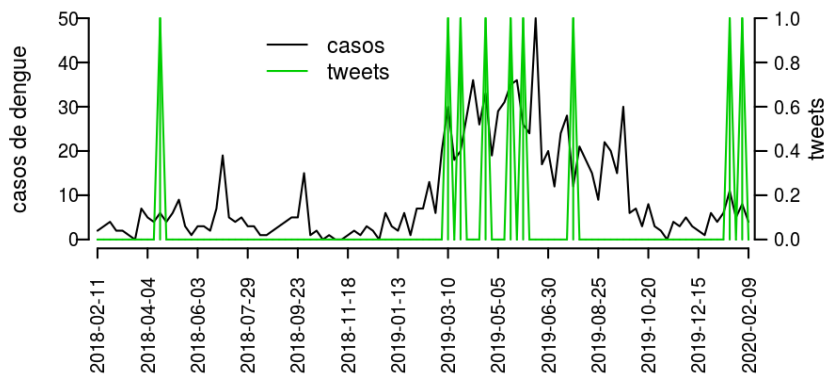


### Municípios

- Chorozinho
- Cascavel
- Horizonte
- Ocara
- Pacajus
- Beberibe
- Pindoretama

Início

**Figura 22.** Casos notificados de dengue e Índice de menção em mídia social sobre dengue na Regional Cascavel



**Tabela 22.** Resumo das últimas seis semanas epidemiológicas na Regional Cascavel

SE	umid.max	tweet	casos notif	casos preditos
202002	86.7	0	1	1
202003	86.6	0	3	3
202004	80.3	0	1	1
202005	91.1	0	1	1
202006	91.1	0	5	5
202007	87.4	0	2	

[hyperlinkvartabver descrição das variáveis](#)

## Resumo da situação epidemiológica da dengue nos municípios de Ceará, na semana 7 de 2020

Município	Regional	Umidade	Tweets	Casos	Incidência	Rt	Nível
Granjeiro	Juazeiro do Norte	86.4	0				amarelo
Arneiroz	Tauá	95.9	0				amarelo
Ipaumirim	Icó	86.4	0				amarelo
Campos Sales	Crato	95.9	0				amarelo
Juazeiro do Norte	Juazeiro do Norte	86.4	0	10	3.7	1.4	amarelo
Ibiapina	Tianguá	87.4	0				amarelo
Tianguá	Tianguá	87.4	0				amarelo
Forquilha	Sobral	87.4	0				amarelo
Mombaça	Iguatu	86.4	0				amarelo
Trairi	Itapipoca	87.4	0				amarelo
Ipueiras	Cratús	95.9	0				amarelo
Guaiúba	Maracanaú	87.4	0				amarelo
Potiretama	Limoeiro do Norte	87.4	0				amarelo
Crato	Crato	95.9	2	1	0.8	0.2	amarelo
Tarrafas	Crato	95.9	0				amarelo
Lavras da Mangabeira	Icó	86.4	0	1	3.2	18.5	amarelo
Nova Russas	Cratús	95.9	0				amarelo
Russas	Russas	87.4	0	5	6.6	1.0	amarelo
Capistrano	Baturité	87.4	0	1	5.7	17.1	amarelo
Icapuí	Aracati	87.4	0				amarelo
Umirim	Itapipoca	87.4	0				amarelo
Marco	Acaraú	87.4	0				amarelo
Cariré	Sobral	87.4	0				amarelo
Horizonte	Cascavel	87.4	0				amarelo
Deputado Irapuan Pinheiro	Iguatu	86.4	0				amarelo
Ocara	Cascavel	87.4	0				amarelo
Ererê	Limoeiro do Norte	87.4	0				amarelo
Morada Nova	Russas	87.4	0				amarelo
Carnaubal	Tianguá	87.4	0				amarelo
Aquiraz	Fortaleza	87.4	0	2	2.5	0.8	amarelo
Camocim	Camocim	87.4	0	1	1.6	1.0	amarelo
Amontada	Itapipoca	87.4	0				amarelo
Quixeré	Limoeiro do Norte	87.4	0				amarelo
Mirafíma	Itapipoca	87.4	0				amarelo
Jaguaribe	Limoeiro do Norte	87.4	0				amarelo
Penaforte	Brejo Santo	86.4	0	1	11.3	1.1	amarelo
São Gonçalo do Amarante	Caucaia	87.4	0				amarelo
São João do Jaguaribe	Limoeiro do Norte	87.4	0	1	13.0	17.1	amarelo
Tamboril	Cratús	95.9	0				amarelo
Morrinhos	Acaraú	87.4	0				amarelo
Parambu	Tauá	95.9	0	1	3.2	1.9	amarelo
Várzea Alegre	Icó	86.4	0				amarelo
Fortaleza	Fortaleza	87.4	13	121	4.6	0.6	amarelo
Quixeramobim	Quixadá	95.9	0				amarelo
Palhano	Russas	87.4	0	1	10.8	0.7	amarelo
Caridade	Canindé	95.9	0				amarelo
Aiuaba	Tauá	95.9	0				amarelo
Barroquinha	Camocim	87.4	0				amarelo
Quixadá	Quixadá	95.9	0	10	11.6	1.8	amarelo
São Benedito	Tianguá	87.4	0				amarelo
Pacatuba	Maracanaú	87.4	0	1	1.2	3.3	amarelo
Porteiras	Brejo Santo	86.4	0	1	6.7	1.9	amarelo

Continua na próxima página



Município	Regional	Umidade	Tweets	Casos	Incidência	Rt	Nível
Eusébio	Fortaleza	87.4	0	3	5.8	4.3	amarelo
Pacajus	Cascavel	87.4	0	1	1.4	3.4	amarelo
Cedro	Icó	86.4	0				amarelo
Pedra Branca	Quixadá	95.9	0				amarelo
Tururu	Itapipoca	87.4	0				amarelo
Ararendá	Cratés	95.9	0				amarelo
Abaiara	Brejo Santo	86.4	0	1	8.7	18.5	amarelo
Jaguaretama	Russas	87.4	0	1	5.6	17.1	amarelo
Pacoti	Baturité	87.4	1	9	75.4	0.6	amarelo
Catunda	Sobral	87.4	0				amarelo
Farias Brito	Crato	95.9	0				amarelo
Jucás	Iguatu	86.4	0				amarelo
Poranga	Cratés	95.9	0				amarelo
Quiterianópolis	Cratés	95.9	0				amarelo
Reriutaba	Sobral	87.4	0	1	5.3	2.9	amarelo
Santa Quitéria	Sobral	87.4	0				amarelo
Senador Sá	Sobral	87.4	0				amarelo
Sobral	Sobral	87.4	1				amarelo
Varjota	Sobral	87.4	0				amarelo
Groaíras	Sobral	87.4	0				amarelo
Ibicuitinga	Quixadá	95.9	0	9	73.5	0.9	amarelo
Viçosa do Ceará	Tianguá	87.4	0				amarelo
Crateús	Cratés	95.9	0				amarelo
Piquet Carneiro	Iguatu	86.4	0				amarelo
Missão Velha	Juazeiro do Norte	86.4	0	1	2.8	0.9	amarelo
Umari	Icó	86.4	0				amarelo
Nova Olinda	Crato	95.9	0				amarelo
Quixelô	Iguatu	86.4	0				amarelo
Paraipaba	Caucaia	87.4	0				amarelo
Moraújo	Sobral	87.4	0				amarelo
Maranguape	Maracanaú	87.4	0	26	20.8	1.5	amarelo
Canindé	Canindé	95.9	0				amarelo
Assaré	Crato	95.9	0				amarelo
Meruoca	Sobral	87.4	0				amarelo
Acopiara	Iguatu	86.4	0	1	1.9	1.3	amarelo
Solonópole	Quixadá	95.9	0				amarelo
São Luís do Curu	Caucaia	87.4	0				amarelo
Jardim	Juazeiro do Norte	86.4	0	1	3.7	1.1	amarelo
Fortim	Aracati	87.4	0				amarelo
Milhã	Quixadá	95.9	0				amarelo
Baixio	Icó	86.4	0				amarelo
Catarina	Iguatu	86.4	0	8	39.5	0.6	amarelo
Saboeiro	Iguatu	86.4	0				amarelo
Pereiro	Limoeiro do Norte	87.4	0				amarelo
Croatá	Tianguá	87.4	0				amarelo
Guaraciaba do Norte	Tianguá	87.4	0				amarelo
Iracema	Limoeiro do Norte	87.4	0	1	7.1	17.1	amarelo
Itarema	Acaraú	87.4	0				amarelo
Uruburetama	Itapipoca	87.4	0				amarelo
Martinópole	Camocim	87.4	0				amarelo
Monsenhor Tabosa	Cratés	95.9	0				amarelo
Palmácia	Maracanaú	87.4	0				amarelo
Banabuiú	Quixadá	95.9	0				amarelo
Frecheirinha	Sobral	87.4	0				amarelo
Guaramiranga	Baturité	87.4	0				amarelo

Continua na próxima página

Município	Regional	Umidade	Tweets	Casos	Incidência	Rt	Nível
Iguatu	Iguatu	86.4	0	2	2.0	0.4	amarelo
Caririaçu	Juazeiro do Norte	86.4	0	2	7.4	0.9	amarelo
Jati	Brejo Santo	86.4	0				amarelo
Massapê	Sobral	87.4	0				amarelo
Itaiçaba	Aracati	87.4	0				amarelo
Hidrolândia	Sobral	87.4	0				amarelo
Itatira	Canindé	95.9	0				amarelo
Barreira	Maracanaú	87.4	0				amarelo
Choró	Quixadá	95.9	0				amarelo
Cariús	Iguatu	86.4	0				amarelo
Alcântaras	Sobral	87.4	0				amarelo
Chorozinho	Cascavel	87.4	0				amarelo
Baturité	Baturité	87.4	0				amarelo
Altaneira	Crato	95.9	0				amarelo
Caucaia	Caucaia	87.4	0	14	3.9	0.7	amarelo
Aracoiaba	Baturité	87.4	1				amarelo
Maracanaú	Maracanaú	87.4	0	1	0.4	0.3	amarelo
Apuiarés	Caucaia	87.4	0				amarelo
Brejo Santo	Brejo Santo	86.4	0	27	55.7	1.1	vermelho
Aracati	Aracati	87.4	0				amarelo
Granja	Camocim	87.4	0	1	1.8	0.5	amarelo
Alto Santo	Limoeiro do Norte	87.4	0				amarelo
Itapagé	Caucaia	87.4	0				amarelo
Tejuçuoca	Caucaia	87.4	0				amarelo
Boa Viagem	Canindé	95.9	0				amarelo
Araripe	Crato	95.9	0				amarelo
Limoeiro do Norte	Limoeiro do Norte	87.4	0	6	10.2	2.8	amarelo
Independência	Cratús	95.9	0				amarelo
Senador Pompeu	Quixadá	95.9	0				amarelo
Aratuba	Baturité	87.4	0	1	8.8	2.9	amarelo
Uruoca	Sobral	87.4	0				amarelo
Redenção	Maracanaú	87.4	0				amarelo
Mauriti	Brejo Santo	86.4	0				amarelo
Salitre	Crato	95.9	0				amarelo
Mulungu	Baturité	87.4	0				amarelo
Santana do Cariri	Crato	95.9	0	1	5.7	1.4	amarelo
Madalena	Canindé	95.9	0	1	5.1	18.5	amarelo
Cascavel	Cascavel	87.4	0	1	1.4	0.9	amarelo
Itaitinga	Fortaleza	87.4	0	1	2.6	0.8	amarelo
Coreaú	Sobral	87.4	0	1	4.3	17.1	amarelo
Acarape	Maracanaú	87.4	0				amarelo
Barbalha	Juazeiro do Norte	86.4	0	1	1.7	0.3	amarelo
Itapipoca	Itapipoca	87.4	0	3	2.4	4.3	amarelo
Jaguaribara	Limoeiro do Norte	87.4	0				amarelo
Potengi	Crato	95.9	0				amarelo
Ipu	Sobral	87.4	0				amarelo
Pacujá	Sobral	87.4	0				amarelo
Tabuleiro do Norte	Limoeiro do Norte	87.4	0				amarelo
Pentecoste	Caucaia	87.4	0				amarelo
Aurora	Brejo Santo	86.4	0				amarelo
Pires Ferreira	Sobral	87.4	0				amarelo
Milagres	Brejo Santo	86.4	0	9	31.8	0.4	vermelho
Orós	Icó	86.4	0	1	4.7	0.8	amarelo
Santana do Acaraú	Sobral	87.4	0				amarelo
Acaraú	Acaraú	87.4	0	1	1.6	18.5	amarelo

Continua na próxima página

Município	Regional	Umidade	Tweets	Casos	Incidencia	Rt	Nível
Chaval	Camocim	87.4	0				amarelo
General Sampaio	Caucaia	87.4	0				amarelo
Graça	Sobral	87.4	0				amarelo
Ibaretama	Quixadá	95.9	0				amarelo
Jaguaruana	Russas	87.4	0				amarelo
Antonina do Norte	Crato	95.9	0				amarelo
Ipaporanga	Cratús	95.9	0				amarelo
Bela Cruz	Acaraú	87.4	0				amarelo
Beberibe	Cascavel	87.4	0				amarelo
Ubajara	Tianguá	87.4	0				amarelo
Pindoretama	Cascavel	87.4	0				amarelo
Paracuru	Caucaia	87.4	0				amarelo
Itapiúna	Baturité	87.4	0				amarelo
Barro	Brejo Santo	86.4	0	1	4.5	3.4	amarelo
Jijoca de Jericoacoara	Acaraú	87.4	1	2	10.4	5.6	amarelo
Tauá	Tauá	95.9	0	2	3.5	0.9	amarelo
Novo Oriente	Cratús	95.9	0				amarelo
Paramoti	Canindé	95.9	0				amarelo
Icó	Icó	86.4	0	10	14.8	2.3	amarelo
Mucambo	Sobral	87.4	0	1	7.0	18.5	amarelo
Cruz	Acaraú	87.4	1				amarelo
Irauçuba	Sobral	87.4	0				amarelo

[Início](#)

## Lista das variáveis apresentadas nas tabelas:

**SE** = semana epidemiológica

**Temperatura** = média das temperaturas mínimas da semana

**Tweet** = número de tweets indicativos de casos de dengue na cidade

**Casos notif** = casos notificados de dengue

**Casos preditos** = número de casos estimados após correção pelo atraso de notificação

**ICmin** = número mínimo de casos estimados (IC 95%)

**ICmax** = número máximo de casos estimados (IC 95%)

**Rt** = número reprodutivo efetivo ( $> 1$  indica aumento de casos transmissão)

**p(Rt1)** = probabilidade do número reprodutivo ser maior que 1 ( $> 0.95$  indica aumento significativo de casos)

**Incidência** = incidência por 100.000 habitantes

**Nível** = cor do alerta (verde, amarelo, laranja, vermelho)

## Notas

- Os dados do SINAN mais recentes ainda não foram totalmente digitados. Estimamos o número esperado de casos notificados considerando o tempo até os casos serem digitados.
- Os dados de tweets são gerados pelo Observatório de Dengue (UFMG). Os tweets são processados para exclusão de informes e outros temas relacionados a dengue.
- Algumas vezes, os casos da última semana ainda não estão disponíveis, nesse caso, usa-se uma estimativa com base na tendência de variação da série.

## Créditos

Este é um projeto desenvolvido com apoio da SVS/MS em parceria com:

- Programa de Computação Científica, Fundação Oswaldo Cruz, Rio de Janeiro.
- Escola de Matemática Aplicada, Fundação Getúlio Vargas.
- Secretarias Estaduais, Municipais e Regionais de Saúde.
- Observatório de Dengue da UFMG

[Início](#)

---

Para mais detalhes sobre o sistema de alerta InfoDengue, consultar: <http://info.dengue.mat.br>

Para acessar os boletins gerados pelo sistema de alerta InfoDengue, consultar: <http://info.dengue.mat.br/relatorios/>

**Contato:** [alerta\\_dengue@fiocruz.br](mailto:alerta_dengue@fiocruz.br)