

Boletim Semanal

Semana 9 de 2020

- [O Estado](#)

Regionais de Saúde:

- Fortaleza
- Caucaia
- Maracanaú
- Baturité
- Canindé
- Itapipoca
- Aracati
- Quixadá
- Russas
- Limoeiro do Norte
- Sobral
- Acaraú
- Tianguá
- Tauá
- Cratús
- Camocim
- Icó
- Iguatu
- Brejo Santo
- Crato
- Juazeiro do Norte
- Cascavel

Municípios:

- [Tabela de Municípios](#)

[Variáveis nas Tabelas](#)

[Notas](#)

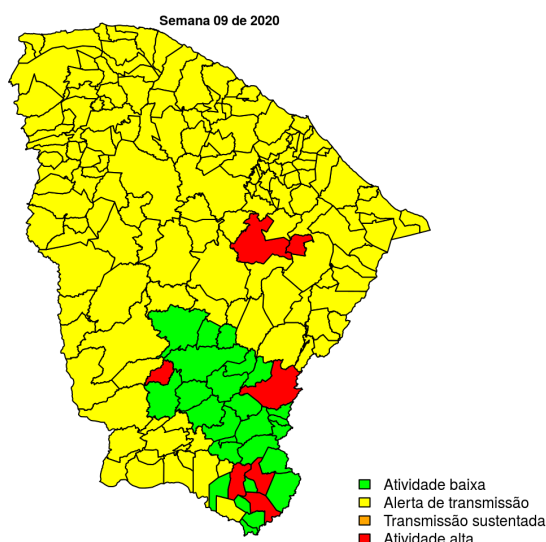
[Creditos](#)

Contato

alerta_dengue@fiocruz.br

Situação da Dengue no Estado do Ceará

De acordo com os dados disponíveis até o momento, 4169 casos foram registrados no estado, sendo 303 na última semana. A figura abaixo mostra as condições de transmissão em cada município na semana epidemiológica 9-2020.



Dos 184 municípios, 26 encontram-se em nível verde, 151 em nível amarelo, 0 em nível laranja e 7 em nível vermelho referentes a semana epidemiológica 9-2020. Para informações mais atualizadas e ter acesso ao mapa interativo do estado e de outras localidades, consultar em [Info Dengue](#).

Na semana passada: Com os dados atualizados, foram recalculados os níveis anteriores: 181 municípios em nível amarelo, 0 em laranja e 3 em vermelho.

O código de Cores

As cores indicam os seguintes níveis de atenção:

Verde: condições climáticas desfavoráveis, seja por baixa temperatura ou baixa umidade, e baixa incidência de casos.

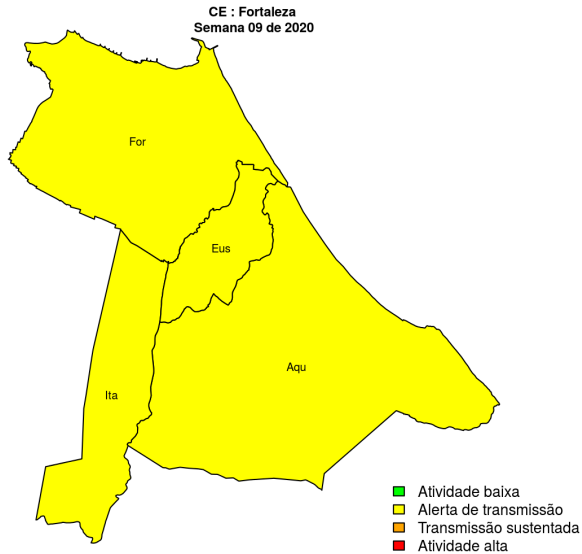
Amarelo: condições climáticas propícias para aumento da população do vetor e transmissão de arboviroses.

Laranja: transmissão aumentada e sustentada da dengue

Vermelho: incidência alta, acima dos 90% históricos.

Regional Fortaleza

Desde o início do ano, 19 casos de dengue foram registrados na Regional de Saúde, sendo NA na última semana.



Municípios

- Fortaleza
- Itaitinga
- Aquiraz
- Eusébio

Início

Figura 1. Casos notificados de dengue e Índice de menção em mídia social sobre dengue na Regional Fortaleza

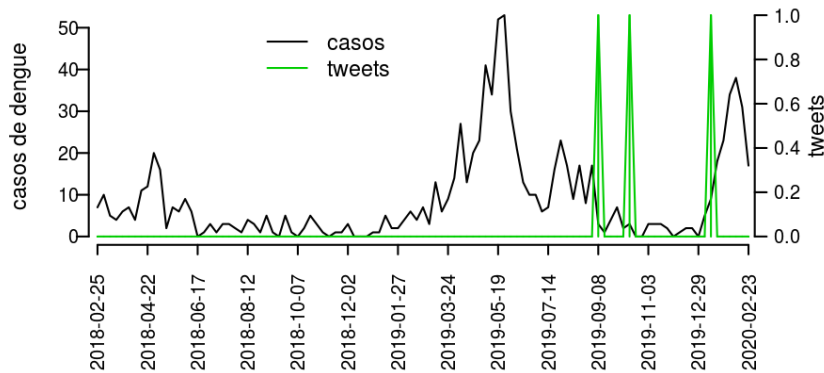


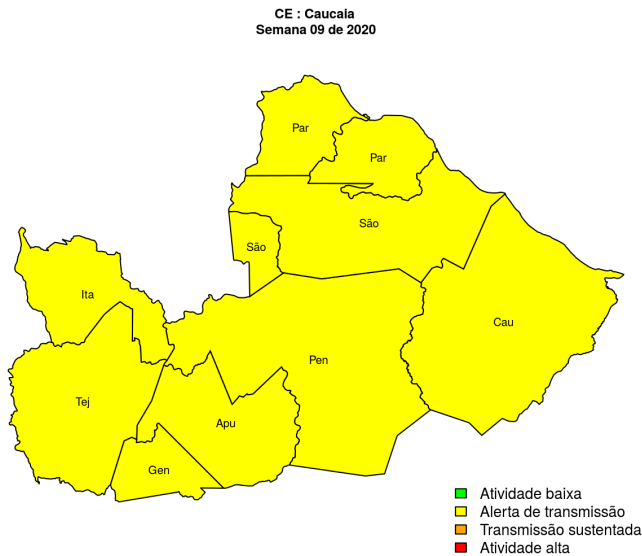
Tabela 1. Resumo das últimas seis semanas epidemiológicas na Regional Fortaleza

| SE | umid.max | tweet | casos notif | casos preditos |
|--------|----------|-------|-------------|----------------|
| 202004 | 80.3 | 4 | 231 | 231 |
| 202005 | 91.1 | 48 | 243 | 243 |
| 202006 | 91.1 | 25 | 311 | 311 |
| 202007 | 87.4 | 13 | 364 | 364 |
| 202008 | 90.3 | 8 | 288 | 288 |
| 202009 | 88.9 | 70 | 190 | |

[hyperlinkvartabver descrição das variáveis](#)

Regional Caucaia

Desde o início do ano, 65 casos de dengue foram registrados na Regional de Saúde, sendo NA na última semana.



Municípios

- Paraipaba
- São Gonçalo do Amarante
- São Luís do Curu
- Caucaia
- Apuiarés
- Itapagé
- Tejuçuoca
- Pentecoste
- General Sampaio
- Paracuru

[Início](#)

Figura 2. Casos notificados de dengue e Índice de menção em mídia social sobre dengue na Regional Caucaia

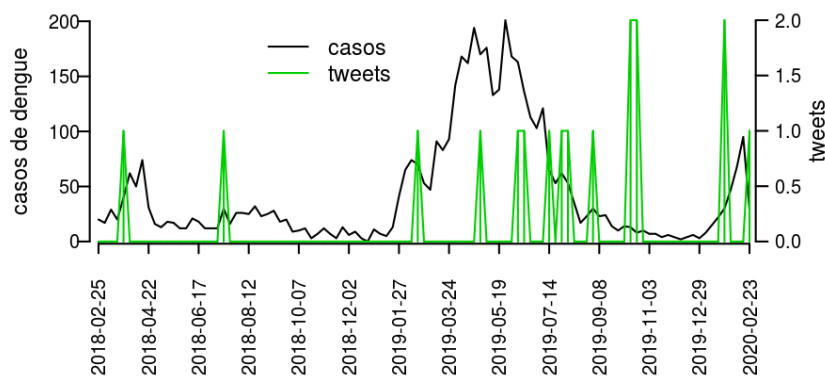


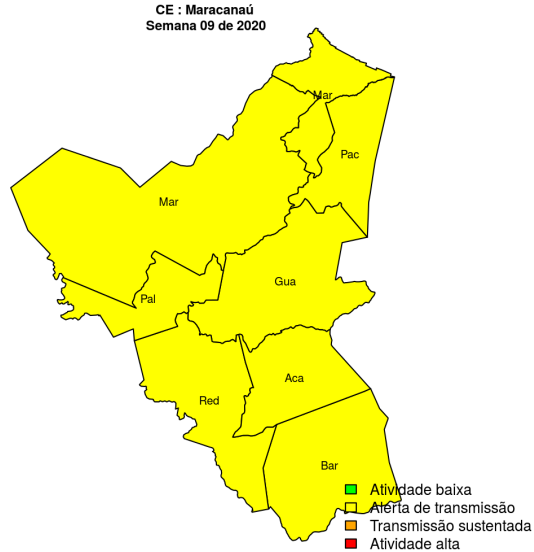
Tabela 2. Resumo das últimas seis semanas epidemiológicas na Regional Caucaia

| SE | umid.max | tweet | casos notif | casos preditos |
|--------|----------|-------|-------------|----------------|
| 202004 | 80.3 | 0 | 33 | 33 |
| 202005 | 91.1 | 1 | 39 | 39 |
| 202006 | 91.1 | 0 | 34 | 34 |
| 202007 | 87.4 | 0 | 23 | 23 |
| 202008 | 90.3 | 0 | 4 | 4 |
| 202009 | 88.9 | 1 | 2 | |

[hyperlinkvartabver descrição das variáveis](#)

Regional Maracanaú

Desde o início do ano, 131 casos de dengue foram registrados na Regional de Saúde, sendo NA na última semana.



Municípios

- Maranguape
- Guaiúba
- Palmácia
- Barreira
- Maracanaú
- Redenção
- Pacatuba
- Acarape

Início

Figura 3. Casos notificados de dengue e Índice de menção em mídia social sobre dengue na Regional Maracanaú

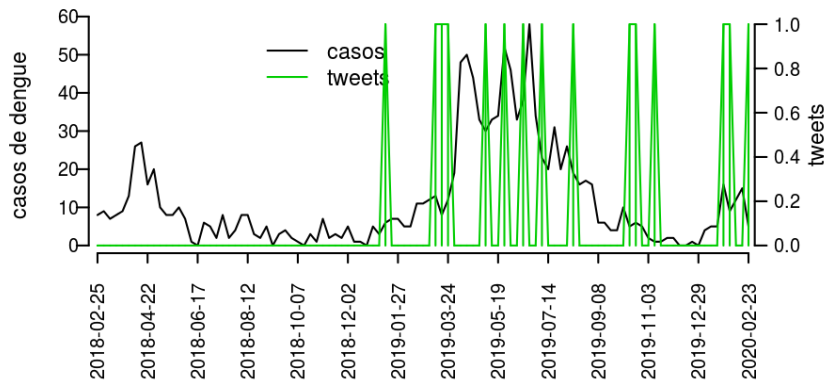


Tabela 3. Resumo das últimas seis semanas epidemiológicas na Regional Maracanaú

| SE | umid.max | tweet | casos notif | casos preditos |
|--------|----------|-------|-------------|----------------|
| 202004 | 80.3 | 0 | 16 | 16 |
| 202005 | 91.1 | 0 | 22 | 22 |
| 202006 | 91.1 | 1 | 32 | 32 |
| 202007 | 87.4 | 0 | 40 | 40 |
| 202008 | 90.3 | 0 | 50 | 50 |
| 202009 | 88.9 | 1 | 23 | |

[hyperlinkvartabver descrição das variáveis](#)

Regional Baturité

Desde o início do ano, 377 casos de dengue foram registrados na Regional de Saúde, sendo NA na última semana.

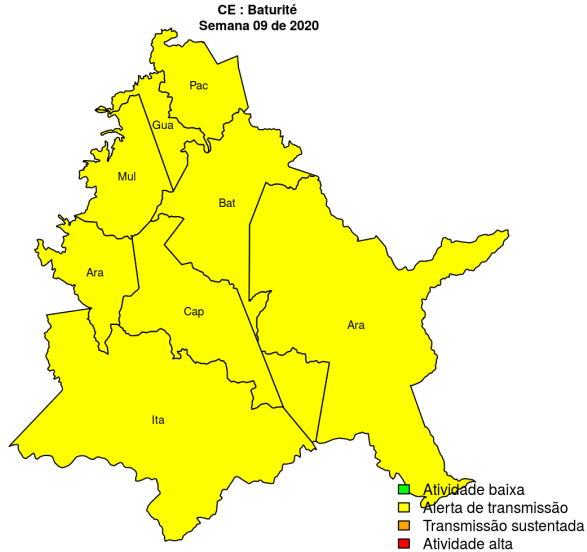


Figura 4. Casos notificados de dengue e Índice de menção em mídia social sobre dengue na Regional Baturité

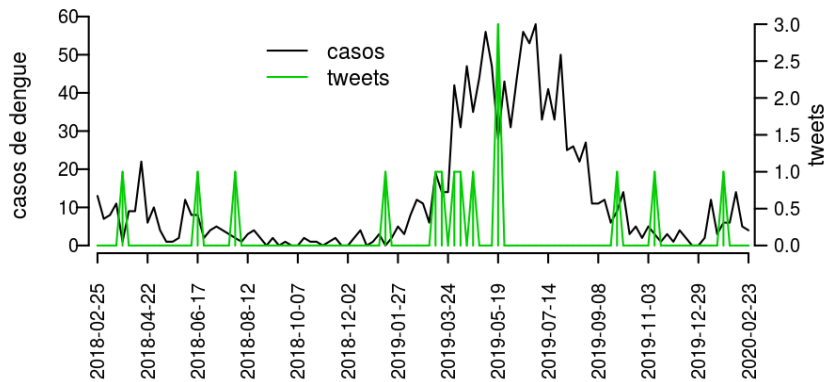


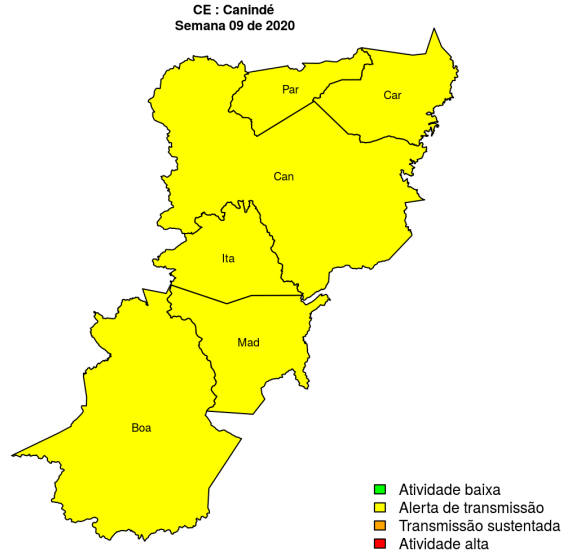
Tabela 4. Resumo das últimas seis semanas epidemiológicas na Regional Baturité

| SE | umid.max | tweet | casos notif | casos preditos |
|--------|----------|-------|-------------|----------------|
| 202004 | 80.3 | 0 | 5 | 5 |
| 202005 | 91.1 | 0 | 27 | 27 |
| 202006 | 91.1 | 0 | 16 | 16 |
| 202007 | 87.4 | 2 | 22 | 22 |
| 202008 | 90.3 | 0 | 25 | 25 |
| 202009 | 88.9 | 1 | 11 | |

[hyperlinkvartabver descrição das variáveis](#)

Regional Canindé

Desde o início do ano, 33 casos de dengue foram registrados na Regional de Saúde, sendo NA na última semana.



Municípios

- Canindé
- Itatira
- Boa Viagem
- Madalena
- Caridade
- Paramoti

Início

Figura 5. Casos notificados de dengue e Índice de menção em mídia social sobre dengue na Regional Canindé

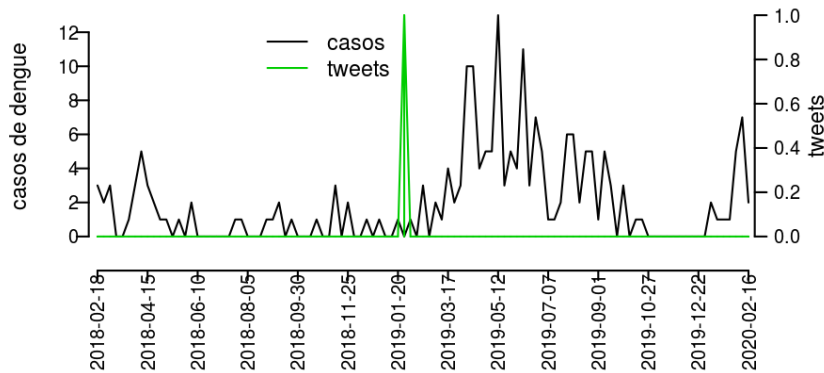


Tabela 5. Resumo das últimas seis semanas epidemiológicas na Regional Canindé

| SE | umid.max | tweet | casos notif | casos preditos |
|--------|----------|-------|-------------|----------------|
| 202004 | 93.4 | 0 | 2 | 2 |
| 202005 | 95.0 | 1 | 3 | 3 |
| 202006 | 95.0 | 0 | 2 | 2 |
| 202007 | 95.9 | 0 | 6 | 6 |
| 202008 | 94.2 | 0 | 6 | 6 |
| 202009 | 95.4 | 0 | 0 | |

[hyperlinkvartabver descrição das variáveis](#)

Regional Itapipoca

Desde o início do ano, 26 casos de dengue foram registrados na Regional de Saúde, sendo NA na última semana.

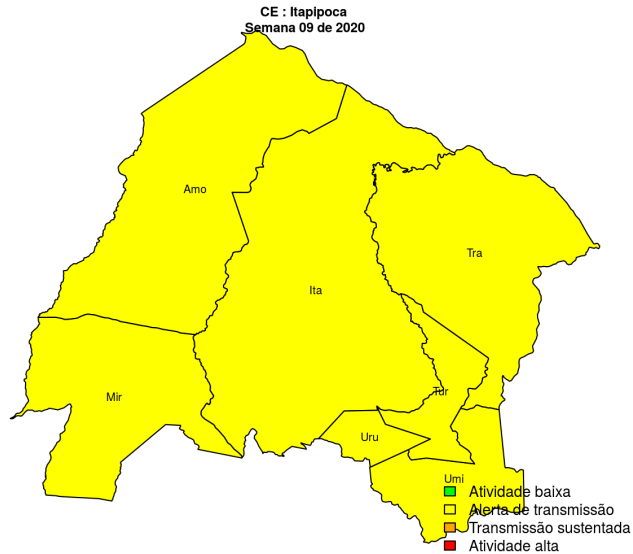


Figura 6. Casos notificados de dengue e Índice de menção em mídia social sobre dengue na Regional Itapipoca

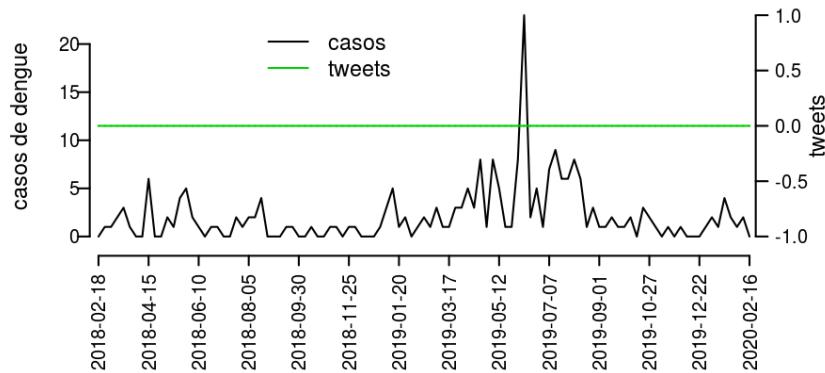


Tabela 6. Resumo das últimas seis semanas epidemiológicas na Regional Itapipoca

| SE | umid.max | tweet | casos notif | casos preditos |
|--------|----------|-------|-------------|----------------|
| 202004 | 80.3 | 0 | 1 | 1 |
| 202005 | 91.1 | 0 | 1 | 1 |
| 202006 | 91.1 | 0 | 5 | 5 |
| 202007 | 87.4 | 0 | 6 | 6 |
| 202008 | 90.3 | 0 | 4 | 4 |
| 202009 | 88.9 | 0 | 3 | |

[hyperlinkvartabver descrição das variáveis](#)

Regional Aracati

Desde o início do ano, 37 casos de dengue foram registrados na Regional de Saúde, sendo NA na última semana.

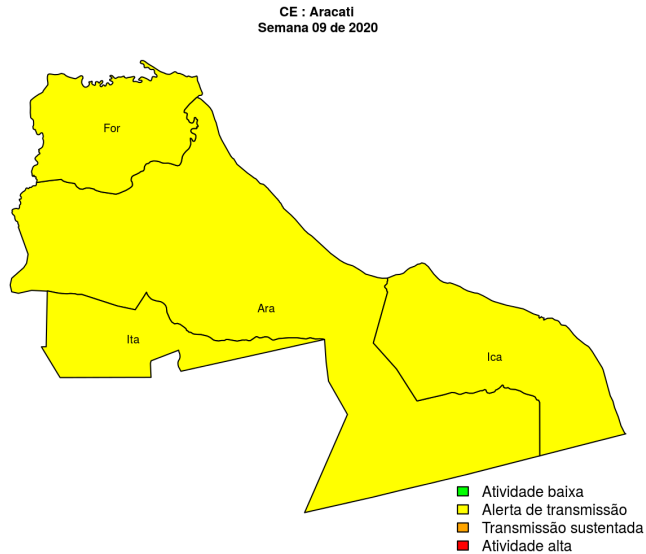


Figura 7. Casos notificados de dengue e Índice de menção em mídia social sobre dengue na Regional Aracati

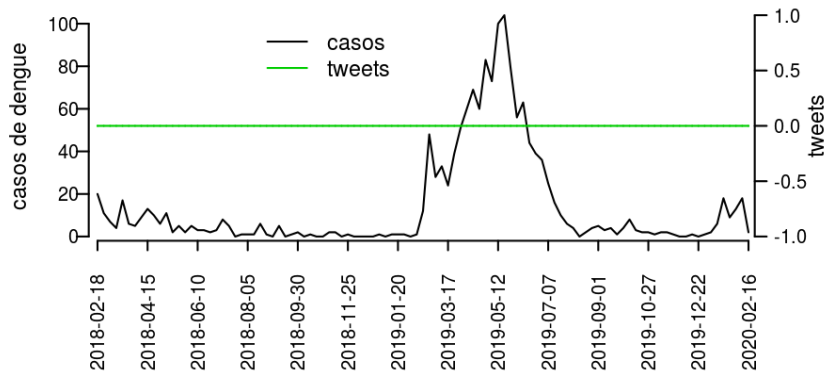


Tabela 7. Resumo das últimas seis semanas epidemiológicas na Regional Aracati

| SE | umid.max | tweet | casos notif | casos preditos |
|--------|----------|-------|-------------|----------------|
| 202004 | 80.3 | 1 | 8 | 8 |
| 202005 | 91.1 | 0 | 6 | 6 |
| 202006 | 91.1 | 1 | 11 | 11 |
| 202007 | 87.4 | 0 | 10 | 10 |
| 202008 | 90.3 | 0 | 12 | 12 |
| 202009 | 88.9 | 0 | 3 | |

[hyperlink](#) para descrição das variáveis

Regional Quixadá

Desde o início do ano, 174 casos de dengue foram registrados na Regional de Saúde, sendo NA na última semana.

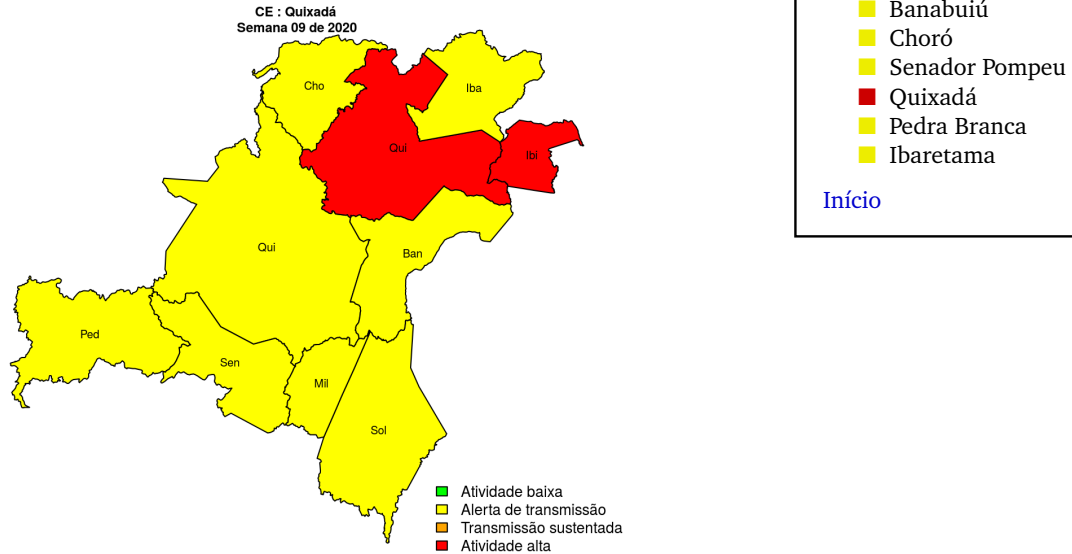


Figura 8. Casos notificados de dengue e Índice de menção em mídia social sobre dengue na Regional Quixadá

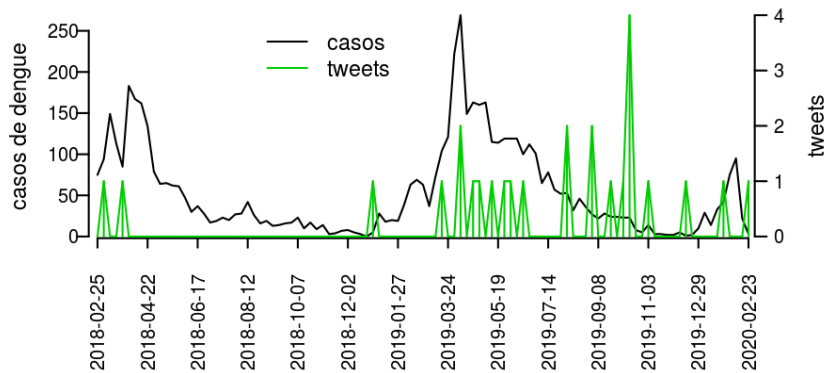


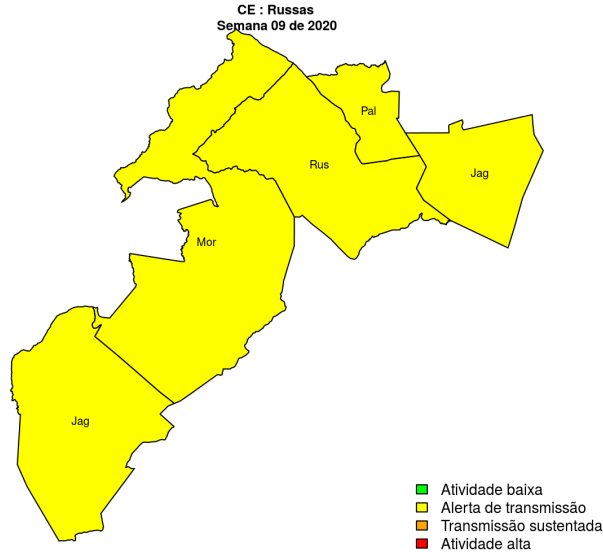
Tabela 8. Resumo das últimas seis semanas epidemiológicas na Regional Quixadá

| SE | umid.max | tweet | casos notif | casos preditos |
|--------|----------|-------|-------------|----------------|
| 202004 | 93.4 | 0 | 17 | 17 |
| 202005 | 95.0 | 0 | 14 | 14 |
| 202006 | 95.0 | 0 | 51 | 51 |
| 202007 | 95.9 | 0 | 84 | 84 |
| 202008 | 94.2 | 0 | 12 | 12 |
| 202009 | 95.4 | 0 | 2 | |

[hyperlinkvartabver descrição das variáveis](#)

Regional Russas

Desde o início do ano, 28 casos de dengue foram registrados na Regional de Saúde, sendo NA na última semana.



Municípios

- Russas
- Morada Nova
- Jaguaratama
- Palhano
- Jaguaruana

Início

Figura 9. Casos notificados de dengue e Índice de menção em mídia social sobre dengue na Regional Russas

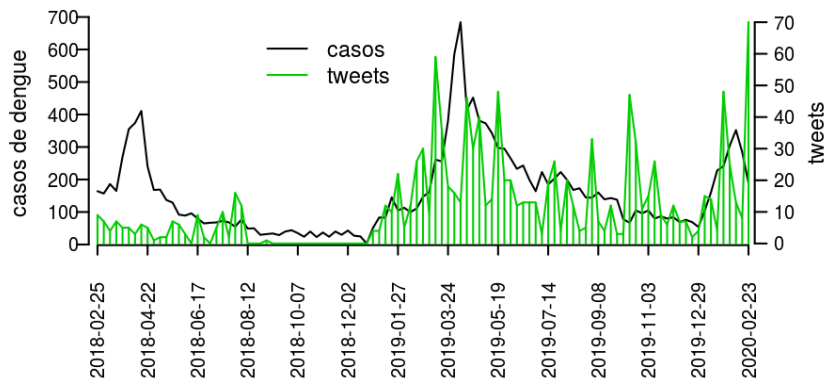


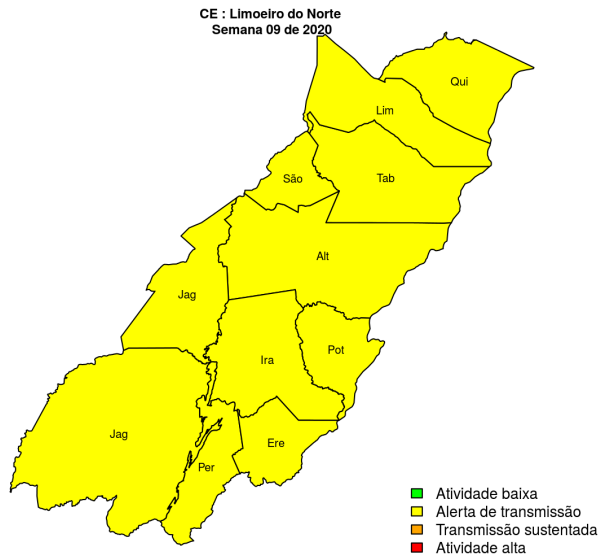
Tabela 9. Resumo das últimas seis semanas epidemiológicas na Regional Russas

| SE | umid.max | tweet | casos notif | casos preditos |
|--------|----------|-------|-------------|----------------|
| 202004 | 80.3 | 0 | 8 | 8 |
| 202005 | 91.1 | 0 | 9 | 9 |
| 202006 | 91.1 | 0 | 8 | 8 |
| 202007 | 87.4 | 0 | 13 | 13 |
| 202008 | 90.3 | 0 | 11 | 11 |
| 202009 | 88.9 | 0 | 1 | |

[hyperlinkvartabver descrição das variáveis](#)

Regional Limoeiro do Norte

Desde o início do ano, 105 casos de dengue foram registrados na Regional de Saúde, sendo NA na última semana.



Municípios

- Jaguaribe
- São João do Jaguaribe
- Potiretama
- Pereiro
- Iracema
- Alto Santo
- Limoeiro do Norte
- Ererê
- Quixeré
- Jaguaribara
- Tabuleiro do Norte

Início

Figura 10. Casos notificados de dengue e Índice de menção em mídia social sobre dengue na Regional Limoeiro do Norte

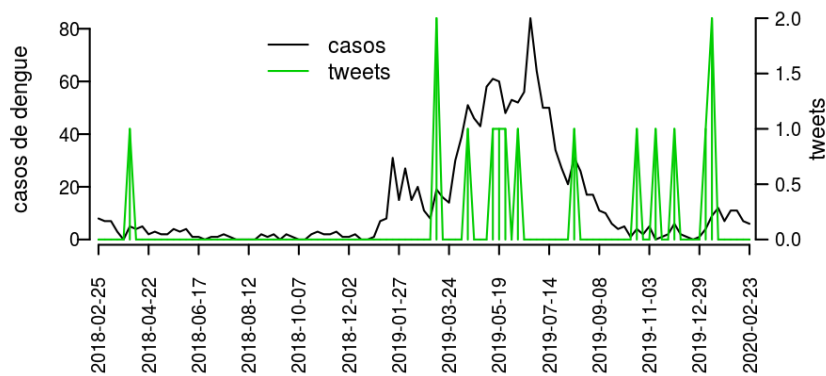


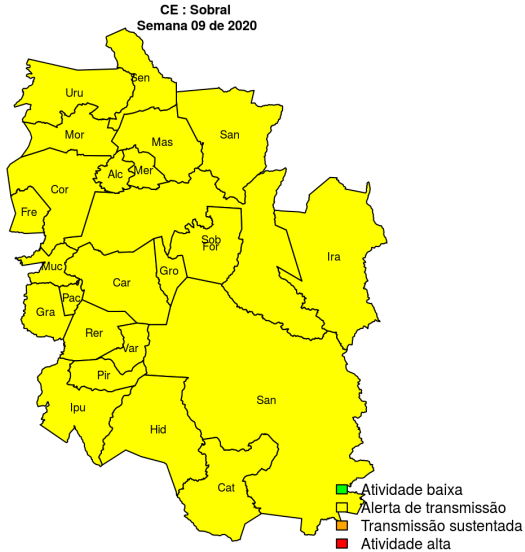
Tabela 10. Resumo das últimas seis semanas epidemiológicas na Regional Limoeiro do Norte

| SE | umid.max | tweet | casos notif | casos preditos |
|--------|----------|-------|-------------|----------------|
| 202004 | 80.3 | 0 | 5 | 5 |
| 202005 | 91.1 | 0 | 10 | 10 |
| 202006 | 91.1 | 0 | 9 | 9 |
| 202007 | 87.4 | 0 | 15 | 15 |
| 202008 | 90.3 | 0 | 6 | 6 |
| 202009 | 88.9 | 0 | 3 | |

[hyperlink](#) [vartab](#) [ver](#) [descrição](#) [das](#) [variáveis](#)

Regional Sobral

Desde o início do ano, 1950 casos de dengue foram registrados na Regional de Saúde, sendo NA na última semana.



Municípios

- Forquilha
- Groaíras
- Moraújo
- Meruoca
- Frecheirinha
- Massapê
- Hidrolândia
- Alcântaras
- Uruoca
- Cariré
- Catunda
- Reriutaba
- Santa Quitéria
- Senador Sá
- Sobral
- Varjota
- Coreaú
- Ipu
- Pacujá
- Pires Ferreira
- Santana do Acaraú
- Mucambo
- Irauçuba
- Graça

Início

Figura 11. Casos notificados de dengue e Índice de menção em mídia social sobre dengue na Regional Sobral

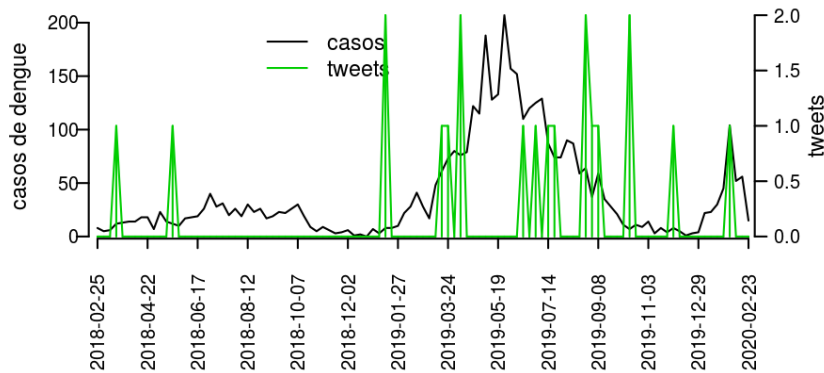


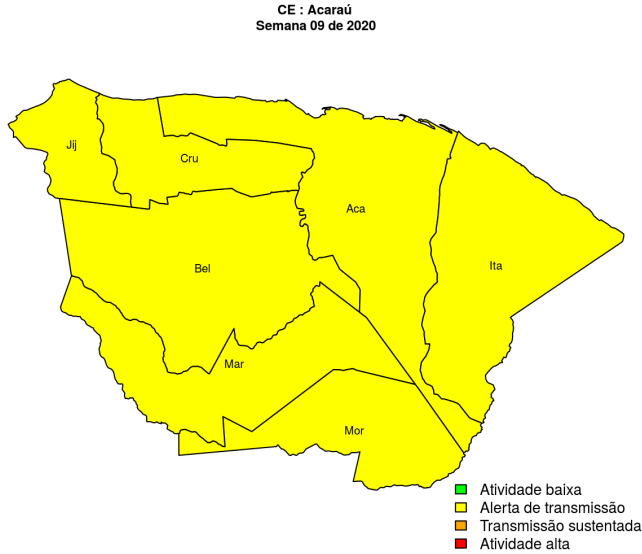
Tabela 11. Resumo das últimas seis semanas epidemiológicas na Regional Sobral

| SE | umid.max | tweet | casos notif | casos preditos |
|--------|----------|-------|-------------|----------------|
| 202004 | 80.3 | 0 | 9 | 9 |
| 202005 | 91.1 | 1 | 6 | 6 |
| 202006 | 91.1 | 3 | 8 | 8 |
| 202007 | 87.4 | 1 | 8 | 8 |
| 202008 | 90.3 | 0 | 6 | 6 |
| 202009 | 88.9 | 1 | 2 | |

[hyperlinkvartabver descrição das variáveis](#)

Regional Acaraú

Desde o início do ano, 126 casos de dengue foram registrados na Regional de Saúde, sendo NA na última semana.



Municípios

- Morrinhos
- Marco
- Itarema
- Acaraú
- Cruz
- Bela Cruz
- Jijoca de Jericoacoara

Início

Figura 12. Casos notificados de dengue e Índice de menção em mídia social sobre dengue na Regional Acaraú

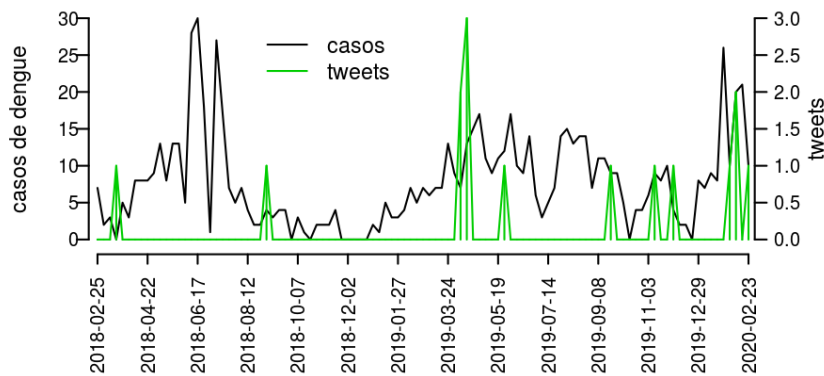


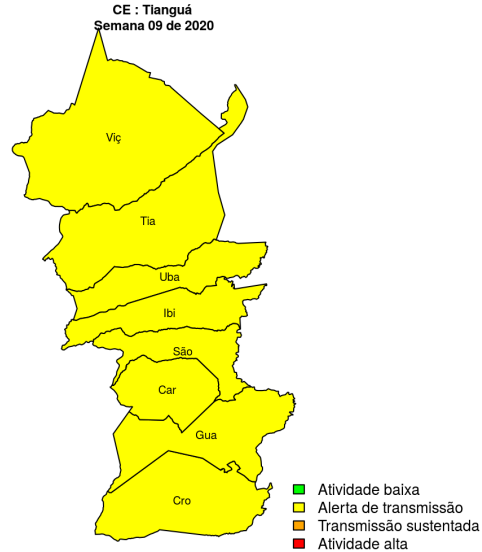
Tabela 12. Resumo das últimas seis semanas epidemiológicas na Regional Acaraú

| SE | umid.max | tweet | casos notif | casos preditos |
|--------|----------|-------|-------------|----------------|
| 202004 | 80.3 | 0 | 4 | 4 |
| 202005 | 91.1 | 0 | 2 | 2 |
| 202006 | 91.1 | 0 | 1 | 1 |
| 202007 | 87.4 | 2 | 6 | 6 |
| 202008 | 90.3 | 0 | 1 | 1 |
| 202009 | 88.9 | 0 | 0 | |

[hyperlinkvartabver descrição das variáveis](#)

Regional Tianguá

Desde o início do ano, 248 casos de dengue foram registrados na Regional de Saúde, sendo NA na última semana.



Municípios

- Ibiapina
- Tianguá
- Viçosa do Ceará
- Croatá
- Guaraciaba do Norte
- Carnaubal
- São Benedito
- Ubajara

[Início](#)

Figura 13. Casos notificados de dengue e Índice de menção em mídia social sobre dengue na Regional Tianguá

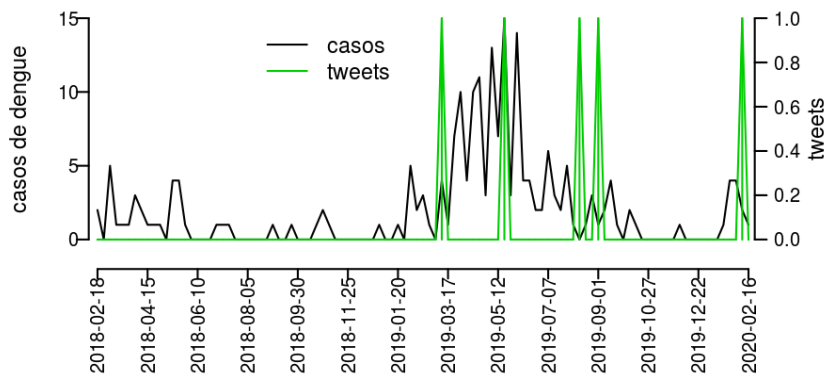


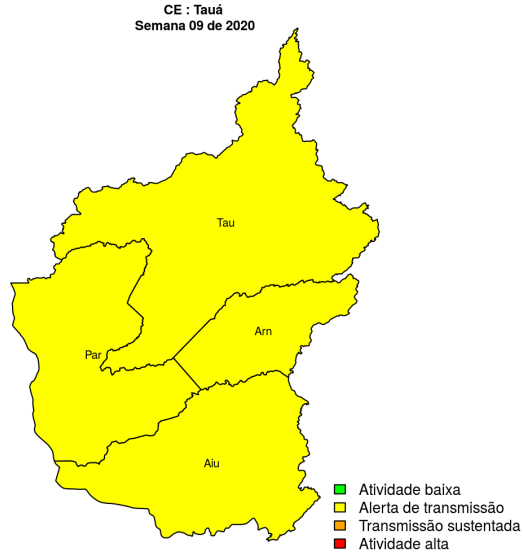
Tabela 13. Resumo das últimas seis semanas epidemiológicas na Regional Tianguá

| SE | umid.max | tweet | casos notif | casos preditos |
|--------|----------|-------|-------------|----------------|
| 202004 | 80.3 | 0 | 3 | 3 |
| 202005 | 91.1 | 2 | 0 | 0 |
| 202006 | 91.1 | 0 | 3 | 3 |
| 202007 | 87.4 | 0 | 0 | 0 |
| 202008 | 90.3 | 0 | 0 | 0 |
| 202009 | 88.9 | 2 | 0 | |

[hyperlinkvartabver descrição das variáveis](#)

Regional Tauá

Desde o início do ano, 25 casos de dengue foram registrados na Regional de Saúde, sendo NA na última semana.



Municípios

- Arneiroz
- Parambu
- Aiuaba
- Tauá

Início

Figura 14. Casos notificados de dengue e Índice de menção em mídia social sobre dengue na Regional Tauá

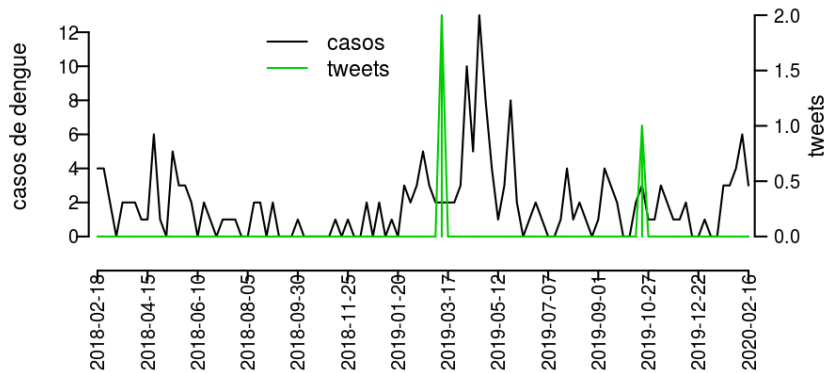


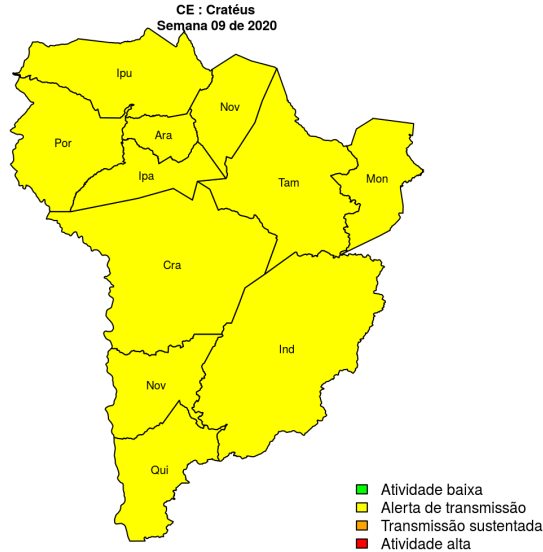
Tabela 14. Resumo das últimas seis semanas epidemiológicas na Regional Tauá

| SE | umid.max | tweet | casos notif | casos preditos |
|--------|----------|-------|-------------|----------------|
| 202004 | 93.4 | 0 | 4 | 4 |
| 202005 | 95.0 | 0 | 5 | 5 |
| 202006 | 95.0 | 0 | 5 | 5 |
| 202007 | 95.9 | 0 | 13 | 13 |
| 202008 | 94.2 | 0 | 6 | 6 |
| 202009 | 95.4 | 0 | 3 | |

[hyperlinkvartabver descrição das variáveis](#)

Regional Cratéus

Desde o início do ano, 199 casos de dengue foram registrados na Regional de Saúde, sendo NA na última semana.



Municípios

- Cratéus
- Tamboril
- Ipueiras
- Nova Russas
- Monsenhor Tabosa
- Independência
- Ararendá
- Poranga
- Quiterianópolis
- Novo Oriente
- Ipaporanga

Início

Figura 15. Casos notificados de dengue e Índice de menção em mídia social sobre dengue na Regional Cratéus

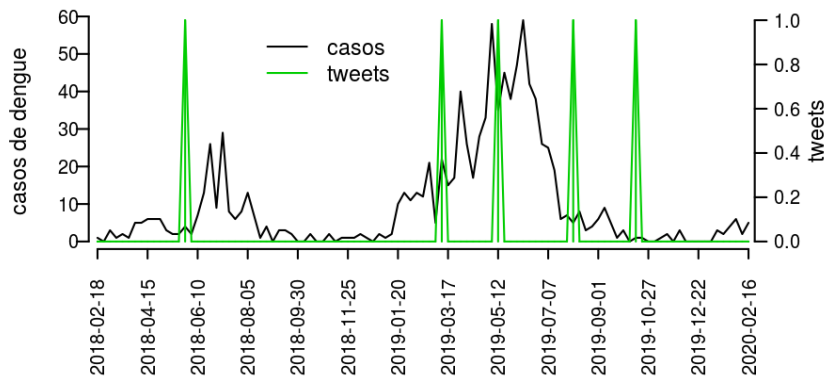


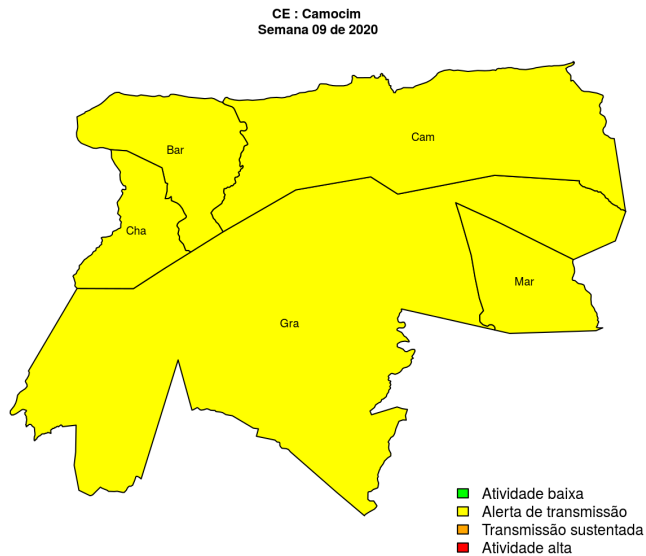
Tabela 15. Resumo das últimas seis semanas epidemiológicas na Regional Cratéus

| SE | umid.max | tweet | casos notif | casos preditos |
|--------|----------|-------|-------------|----------------|
| 202004 | 93.4 | 0 | 4 | 4 |
| 202005 | 95.0 | 0 | 4 | 4 |
| 202006 | 95.0 | 0 | 8 | 8 |
| 202007 | 95.9 | 0 | 2 | 2 |
| 202008 | 94.2 | 0 | 2 | 2 |
| 202009 | 95.4 | 0 | 3 | |

[hyperlink](#) [vartabver](#) [descrição](#) das variáveis

Regional Camocim

Desde o início do ano, 62 casos de dengue foram registrados na Regional de Saúde, sendo NA na última semana.



Municípios

- Martinópolis
- Granja
- Camocim
- Barroquinha
- Chaval

Início

Figura 16. Casos notificados de dengue e Índice de menção em mídia social sobre dengue na Regional Camocim

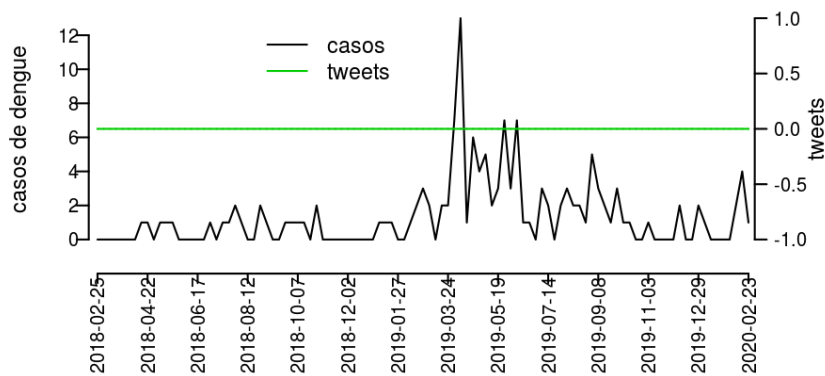


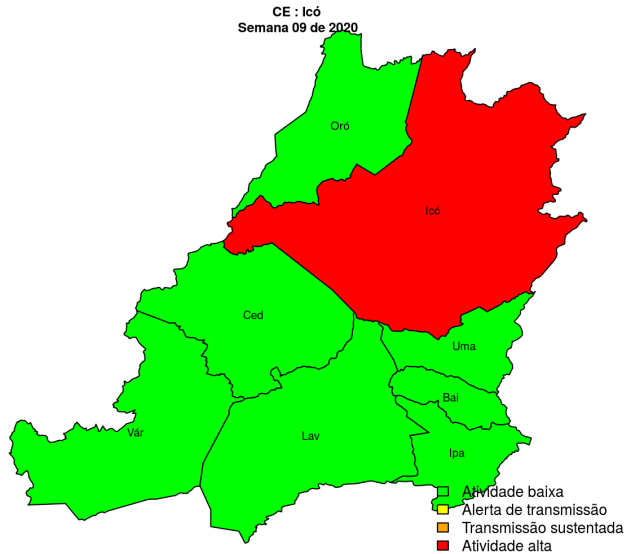
Tabela 16. Resumo das últimas seis semanas epidemiológicas na Regional Camocim

| SE | umid.max | tweet | casos notif | casos preditos |
|--------|----------|-------|-------------|----------------|
| 202004 | 80.3 | 0 | 4 | 4 |
| 202005 | 91.1 | 0 | 5 | 5 |
| 202006 | 91.1 | 0 | 7 | 7 |
| 202007 | 87.4 | 0 | 9 | 9 |
| 202008 | 90.3 | 0 | 5 | 5 |
| 202009 | 88.9 | 0 | 0 | |

[hyperlinkvartabver descrição das variáveis](#)

Regional Icó

Desde o início do ano, 199 casos de dengue foram registrados na Regional de Saúde, sendo NA na última semana.



Municípios

- Ipauimir
- Umari
- Várzea Alegre
- Lavras da Mangabeira
- Baixio
- Cedro
- Orós
- Icó

Início

Figura 17. Casos notificados de dengue e Índice de menção em mídia social sobre dengue na Regional Icó

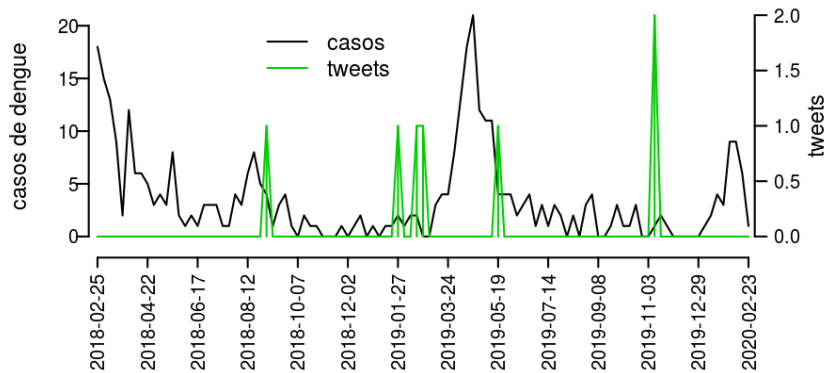


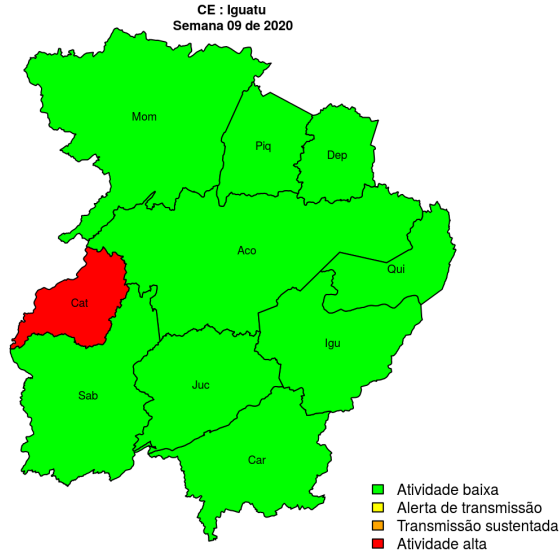
Tabela 17. Resumo das últimas seis semanas epidemiológicas na Regional Icó

| SE | umid.max | tweet | casos notif | casos preditos |
|--------|----------|-------|-------------|----------------|
| 202004 | 88.8 | 0 | 7 | 7 |
| 202005 | 89.0 | 0 | 8 | 8 |
| 202006 | 93.5 | 0 | 14 | 14 |
| 202007 | 86.4 | 0 | 30 | 30 |
| 202008 | 86.6 | 0 | 51 | 51 |
| 202009 | 78.7 | 0 | 10 | |

[hyperlinkvartabver descrição das variáveis](#)

Regional Iguatu

Desde o início do ano, 204 casos de dengue foram registrados na Regional de Saúde, sendo NA na última semana.



Municípios

- Piquet Carneiro
- Quixelô
- Mombaça
- Acopiara
- Catarina
- Saboeiro
- Iguatu
- Cariús
- Deputado Irapuan Pinheiro
- Jucás

Início

Figura 18. Casos notificados de dengue e Índice de menção em mídia social sobre dengue na Regional Iguatu

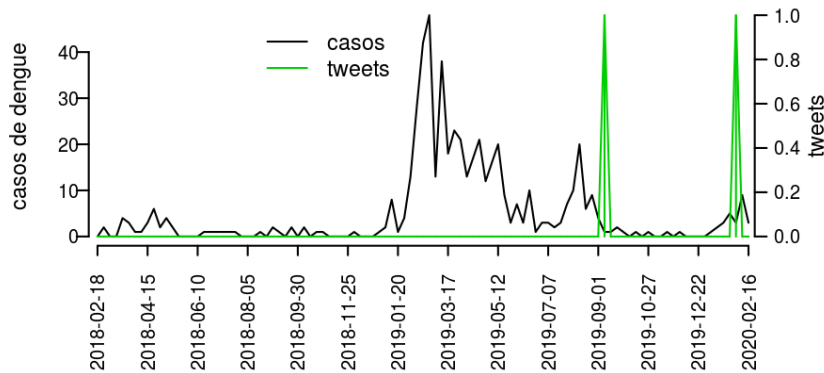


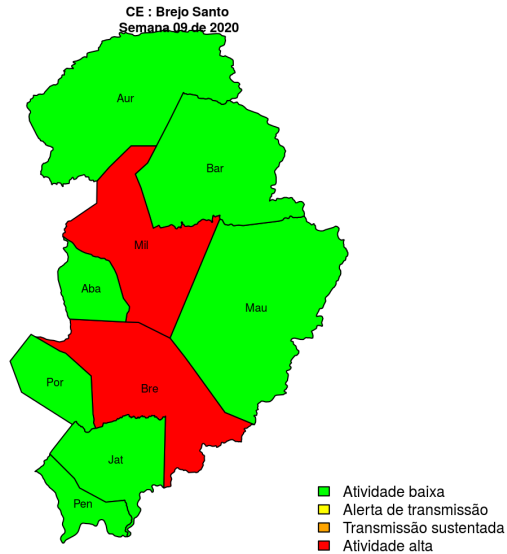
Tabela 18. Resumo das últimas seis semanas epidemiológicas na Regional Iguatu

| SE | umid.max | tweet | casos notif | casos preditos |
|--------|----------|-------|-------------|----------------|
| 202004 | 88.8 | 0 | 39 | 39 |
| 202005 | 89.0 | 1 | 26 | 26 |
| 202006 | 93.5 | 1 | 43 | 43 |
| 202007 | 86.4 | 0 | 39 | 39 |
| 202008 | 86.6 | 0 | 28 | 28 |
| 202009 | 78.7 | 0 | 11 | |

[hyperlinkvartabver descrição das variáveis](#)

Regional Brejo Santo

Desde o início do ano, 65 casos de dengue foram registrados na Regional de Saúde, sendo NA na última semana.



Municípios

- Penaforte
- Jati
- Brejo Santo
- Mauriti
- Porteiras
- Abaiara
- Aurora
- Milagres
- Barro

Início

Figura 19. Casos notificados de dengue e Índice de menção em mídia social sobre dengue na Regional Brejo Santo

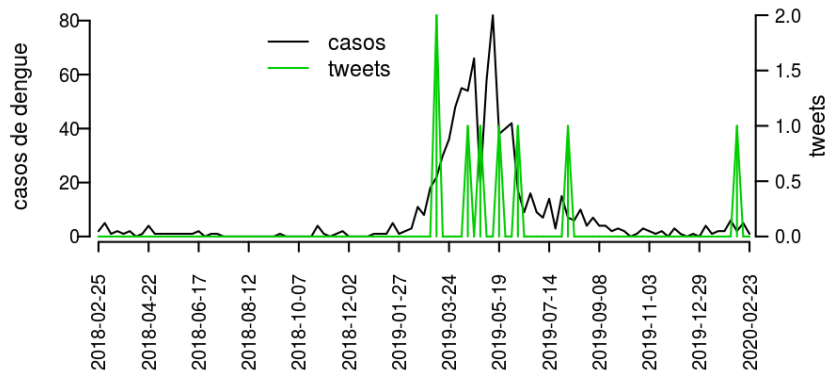


Tabela 19. Resumo das últimas seis semanas epidemiológicas na Regional Brejo Santo

| SE | umid.max | tweet | casos notif | casos preditos |
|--------|----------|-------|-------------|----------------|
| 202004 | 88.8 | 0 | 29 | 29 |
| 202005 | 89.0 | 0 | 51 | 51 |
| 202006 | 93.5 | 0 | 112 | 112 |
| 202007 | 86.4 | 0 | 76 | 76 |
| 202008 | 86.6 | 0 | 66 | 66 |
| 202009 | 78.7 | 0 | 18 | |

[hyperlink](#) [vartabver](#) [descrição](#) das variáveis

Regional Crato

Desde o início do ano, 53 casos de dengue foram registrados na Regional de Saúde, sendo NA na última semana.

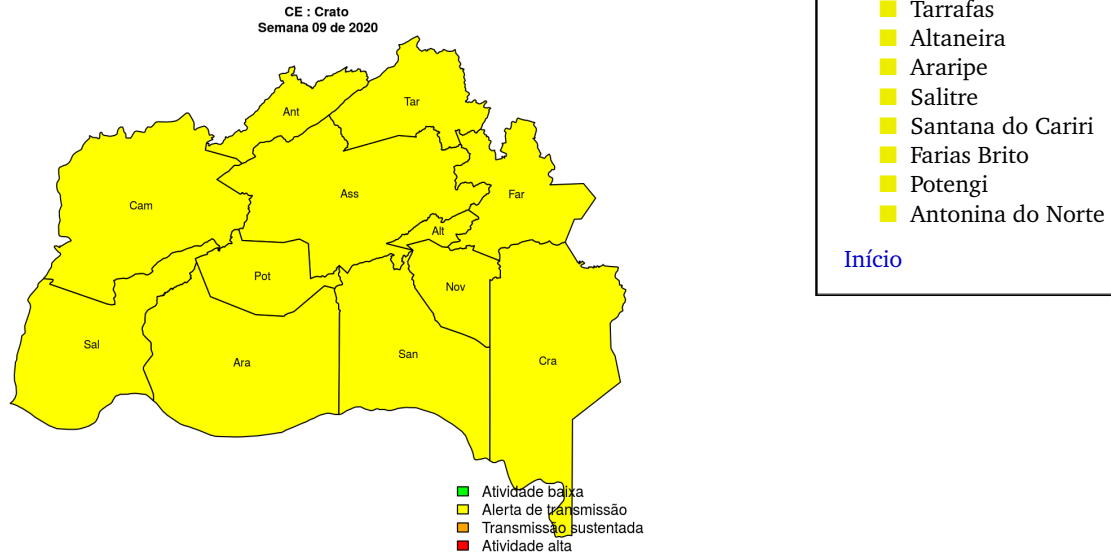


Figura 20. Casos notificados de dengue e Índice de menção em mídia social sobre dengue na Regional Crato

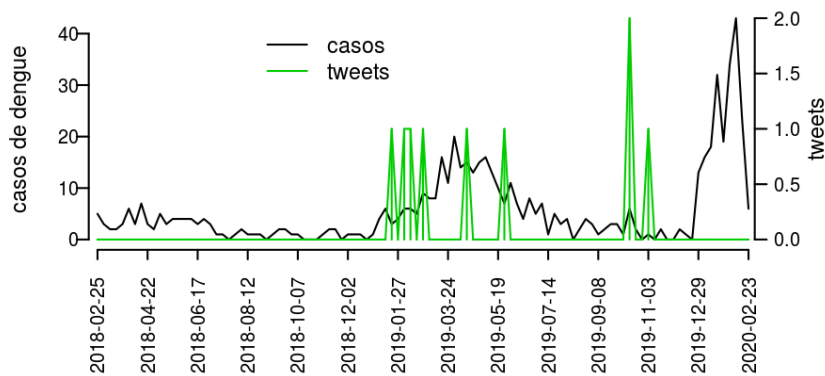


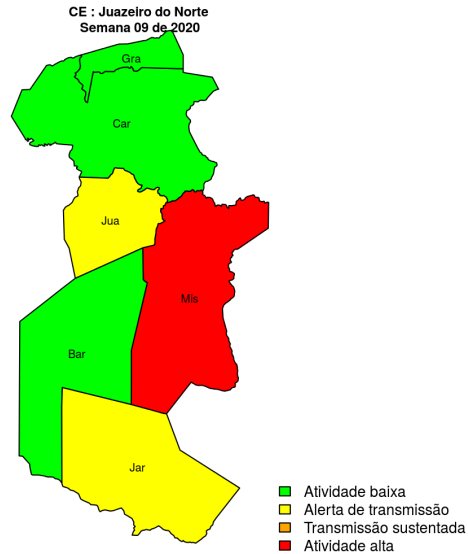
Tabela 20. Resumo das últimas seis semanas epidemiológicas na Regional Crato

| SE | umid.max | tweet | casos notif | casos preditos |
|--------|----------|-------|-------------|----------------|
| 202004 | 93.4 | 0 | 4 | 4 |
| 202005 | 95.0 | 0 | 10 | 10 |
| 202006 | 95.0 | 0 | 12 | 12 |
| 202007 | 95.9 | 2 | 24 | 24 |
| 202008 | 94.2 | 0 | 35 | 35 |
| 202009 | 95.4 | 1 | 2 | |

[hyperlinkvartabver descrição das variáveis](#)

Regional Juazeiro do Norte

Desde o início do ano, 37 casos de dengue foram registrados na Regional de Saúde, sendo NA na última semana.



Municípios

- Granjeiro
- Juazeiro do Norte
- Missão Velha
- Jardim
- Caririaçu
- Barbalha

Início

Figura 21. Casos notificados de dengue e Índice de menção em mídia social sobre dengue na Regional Juazeiro do Norte

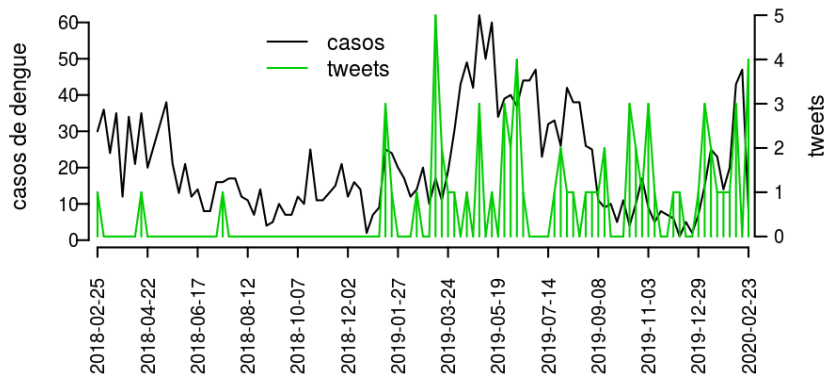


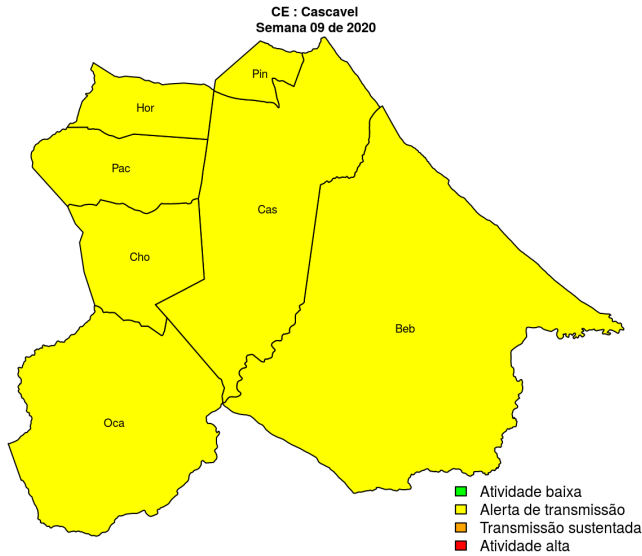
Tabela 21. Resumo das últimas seis semanas epidemiológicas na Regional Juazeiro do Norte

| SE | umid.max | tweet | casos notif | casos preditos |
|--------|----------|-------|-------------|----------------|
| 202004 | 88.8 | 1 | 30 | 30 |
| 202005 | 89.0 | 0 | 12 | 12 |
| 202006 | 93.5 | 0 | 17 | 17 |
| 202007 | 86.4 | 0 | 31 | 31 |
| 202008 | 86.6 | 0 | 50 | 50 |
| 202009 | 78.7 | 3 | 15 | |

[hyperlinkvartabver descrição das variáveis](#)

Regional Cascavel

Desde o início do ano, 6 casos de dengue foram registrados na Regional de Saúde, sendo NA na última semana.



Municípios

- Chorozinho
- Cascavel
- Horizonte
- Ocara
- Pacajus
- Beberibe
- Pindoretama

Início

Figura 22. Casos notificados de dengue e Índice de menção em mídia social sobre dengue na Regional Cascavel

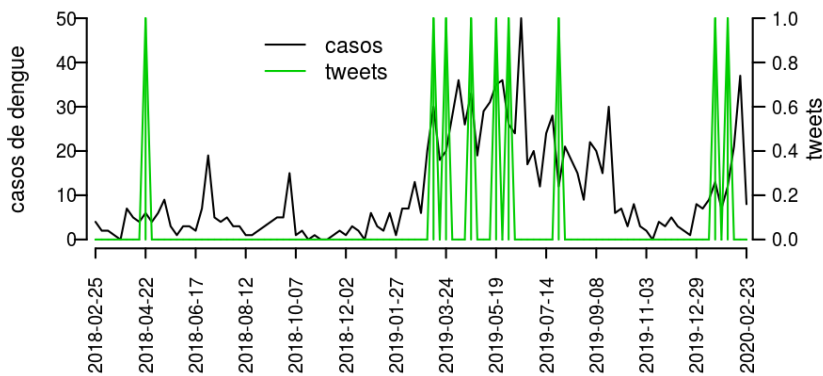


Tabela 22. Resumo das últimas seis semanas epidemiológicas na Regional Cascavel

| SE | umid.max | tweet | casos notif | casos preditos |
|--------|----------|-------|-------------|----------------|
| 202004 | 80.3 | 0 | 2 | 2 |
| 202005 | 91.1 | 0 | 6 | 6 |
| 202006 | 91.1 | 0 | 8 | 8 |
| 202007 | 87.4 | 0 | 7 | 7 |
| 202008 | 90.3 | 0 | 6 | 6 |
| 202009 | 88.9 | 3 | 1 | |

[hyperlinkvartabver descrição das variáveis](#)

Resumo da situação epidemiológica da dengue nos municípios de Ceará, na semana 9 de 2020

| Município | Regional | Umidade | Tweets | Casos | Incidência | Rt | Nível |
|---------------------------|-------------------|---------|--------|-------|------------|-----|----------|
| Granjeiro | Juazeiro do Norte | 78.7 | 0 | | | | verde |
| Arneiroz | Tauá | 95.4 | 0 | | | | amarelo |
| Ipaumirim | Icó | 78.7 | 0 | | | | verde |
| Campos Sales | Crato | 95.4 | 0 | | | | amarelo |
| Juazeiro do Norte | Juazeiro do Norte | 78.7 | 3 | 7 | 2.6 | 0.5 | amarelo |
| Ibiapina | Tianguá | 88.9 | 0 | | | | amarelo |
| Tianguá | Tianguá | 88.9 | 0 | | | | amarelo |
| Forquilha | Sobral | 88.9 | 0 | | | | amarelo |
| Mombaça | Iguatu | 78.7 | 0 | | | | verde |
| Trairi | Itapipoca | 88.9 | 0 | | | | amarelo |
| Ipueiras | Cratús | 95.4 | 0 | | | | amarelo |
| Guaiúba | Maracanaú | 88.9 | 0 | | | | amarelo |
| Potiretama | Limoeiro do Norte | 88.9 | 0 | | | | amarelo |
| Crato | Crato | 95.4 | 1 | 1 | 0.8 | 0.1 | amarelo |
| Tarrafas | Crato | 95.4 | 0 | | | | amarelo |
| Lavras da Mangabeira | Icó | 78.7 | 0 | | | | verde |
| Nova Russas | Cratús | 95.4 | 0 | | | | amarelo |
| Russas | Russas | 88.9 | 0 | 1 | 1.3 | 0.1 | amarelo |
| Capistrano | Baturité | 88.9 | 0 | | | | amarelo |
| Icapuí | Aracati | 88.9 | 0 | | | | amarelo |
| Umirim | Itapipoca | 88.9 | 0 | | | | amarelo |
| Marco | Acaraú | 88.9 | 0 | | | | amarelo |
| Cariré | Sobral | 88.9 | 0 | 2 | 10.7 | 5.7 | amarelo |
| Horizonte | Cascavel | 88.9 | 2 | | | | amarelo |
| Deputado Irapuan Pinheiro | Iguatu | 78.7 | 0 | | | | verde |
| Ocara | Cascavel | 88.9 | 0 | | | | amarelo |
| Ererê | Limoeiro do Norte | 88.9 | 0 | | | | amarelo |
| Morada Nova | Russas | 88.9 | 0 | | | | amarelo |
| Carnaubal | Tianguá | 88.9 | 0 | | | | amarelo |
| Aquiraz | Fortaleza | 88.9 | 0 | | | | amarelo |
| Camocim | Camocim | 88.9 | 0 | | | | amarelo |
| Amontada | Itapipoca | 88.9 | 0 | | | | amarelo |
| Quixeré | Limoeiro do Norte | 88.9 | 0 | | | | amarelo |
| Miraíma | Itapipoca | 88.9 | 0 | | | | amarelo |
| Jaguaribe | Limoeiro do Norte | 88.9 | 0 | | | | amarelo |
| Penaforte | Brejo Santo | 78.7 | 0 | | | | verde |
| São Gonçalo do Amarante | Caucaia | 88.9 | 0 | | | | amarelo |
| São João do Jaguaribe | Limoeiro do Norte | 88.9 | 0 | 1 | 13.0 | 2.2 | amarelo |
| Tamboril | Cratús | 95.4 | 0 | | | | amarelo |
| Morrinhos | Acaraú | 88.9 | 0 | | | | amarelo |
| Parambu | Tauá | 95.4 | 0 | 1 | 3.2 | 0.8 | amarelo |
| Várzea Alegre | Icó | 78.7 | 0 | | | | verde |
| Fortaleza | Fortaleza | 88.9 | 70 | 189 | 7.2 | 0.6 | amarelo |
| Quixeramobim | Quixadá | 95.4 | 0 | | | | amarelo |
| Palhano | Russas | 88.9 | 0 | | | | amarelo |
| Caridade | Canindé | 95.4 | 0 | | | | amarelo |
| Aiuaba | Tauá | 95.4 | 0 | | | | amarelo |
| Barroquinha | Camocim | 88.9 | 0 | | | | amarelo |
| Quixadá | Quixadá | 95.4 | 0 | 1 | 1.2 | 0.0 | vermelho |
| São Benedito | Tianguá | 88.9 | 0 | | | | amarelo |
| Pacatuba | Maracanaú | 88.9 | 0 | | | | amarelo |
| Porteiras | Brejo Santo | 78.7 | 0 | | | | verde |

Continua na próxima página

| Município | Regional | Umidade | Tweets | Casos | Incidência | Rt | Nível |
|---------------------|-------------------|---------|--------|-------|------------|-----|----------|
| Eusébio | Fortaleza | 88.9 | 0 | 1 | 1.9 | 0.6 | amarelo |
| Pacajus | Cascavel | 88.9 | 0 | | | | amarelo |
| Cedro | Icó | 78.7 | 0 | | | | verde |
| Pedra Branca | Quixadá | 95.4 | 0 | | | | amarelo |
| Tururu | Itapipoca | 88.9 | 0 | | | | amarelo |
| Ararendá | Cratús | 95.4 | 0 | | | | amarelo |
| Abaiara | Brejo Santo | 78.7 | 0 | | | | verde |
| Jaguaretama | Russas | 88.9 | 0 | | | | amarelo |
| Pacoti | Baturité | 88.9 | 1 | 10 | 83.8 | 0.7 | amarelo |
| Catunda | Sobral | 88.9 | 0 | | | | amarelo |
| Farias Brito | Crato | 95.4 | 0 | 1 | 5.3 | 0.7 | amarelo |
| Jucás | Iguatu | 78.7 | 0 | | | | verde |
| Poranga | Cratús | 95.4 | 0 | | | | amarelo |
| Quiterianópolis | Cratús | 95.4 | 0 | | | | amarelo |
| Reriutaba | Sobral | 88.9 | 0 | | | | amarelo |
| Santa Quitéria | Sobral | 88.9 | 0 | | | | amarelo |
| Senador Sá | Sobral | 88.9 | 0 | | | | amarelo |
| Sobral | Sobral | 88.9 | 0 | | | | amarelo |
| Varjota | Sobral | 88.9 | 0 | | | | amarelo |
| Groaíras | Sobral | 88.9 | 0 | | | | amarelo |
| Ibicuitinga | Quixadá | 95.4 | 0 | | | | vermelho |
| Viçosa do Ceará | Tianguá | 88.9 | 0 | | | | amarelo |
| Crateús | Cratús | 95.4 | 0 | | | | amarelo |
| Piquet Carneiro | Iguatu | 78.7 | 0 | | | | verde |
| Missão Velha | Juazeiro do Norte | 78.7 | 0 | | | | vermelho |
| Umari | Icó | 78.7 | 0 | | | | verde |
| Nova Olinda | Crato | 95.4 | 0 | | | | amarelo |
| Quixelô | Iguatu | 78.7 | 0 | | | | verde |
| Paraipaba | Caucaia | 88.9 | 0 | | | | amarelo |
| Moraújo | Sobral | 88.9 | 0 | | | | amarelo |
| Maranguape | Maracanaú | 88.9 | 0 | 17 | 13.6 | 0.6 | amarelo |
| Canindé | Canindé | 95.4 | 0 | | | | amarelo |
| Assaré | Crato | 95.4 | 0 | | | | amarelo |
| Meruoca | Sobral | 88.9 | 0 | | | | amarelo |
| Acopiara | Iguatu | 78.7 | 0 | | | | verde |
| Solonópole | Quixadá | 95.4 | 0 | | | | amarelo |
| São Luís do Curu | Caucaia | 88.9 | 0 | | | | amarelo |
| Jardim | Juazeiro do Norte | 78.7 | 0 | 1 | 3.7 | 0.3 | amarelo |
| Fortim | Aracati | 88.9 | 0 | | | | amarelo |
| Milhã | Quixadá | 95.4 | 0 | | | | amarelo |
| Baixio | Icó | 78.7 | 0 | | | | verde |
| Catarina | Iguatu | 78.7 | 0 | | | | vermelho |
| Saboeiro | Iguatu | 78.7 | 0 | | | | verde |
| Pereiro | Limoeiro do Norte | 88.9 | 0 | | | | amarelo |
| Croatá | Tianguá | 88.9 | 0 | | | | amarelo |
| Guaraciaba do Norte | Tianguá | 88.9 | 2 | | | | amarelo |
| Iracema | Limoeiro do Norte | 88.9 | 0 | | | | amarelo |
| Itarema | Acaraú | 88.9 | 0 | | | | amarelo |
| Uruburetama | Itapipoca | 88.9 | 0 | | | | amarelo |
| Martinópole | Camocim | 88.9 | 0 | | | | amarelo |
| Monsenhor Tabosa | Cratús | 95.4 | 0 | 2 | 11.7 | 5.7 | amarelo |
| Palmácia | Maracanaú | 88.9 | 0 | 1 | 7.7 | 0.7 | amarelo |
| Banabuiú | Quixadá | 95.4 | 0 | | | | amarelo |
| Frecheirinha | Sobral | 88.9 | 0 | | | | amarelo |
| Guaramiranga | Baturité | 88.9 | 0 | | | | amarelo |

Continua na próxima página

| Município | Regional | Umidade | Tweets | Casos | Incidência | Rt | Nível |
|--------------------|-------------------|---------|--------|-------|------------|------|----------|
| Iguatu | Iguatu | 78.7 | 0 | 11 | 10.8 | 1.7 | verde |
| Caririaçu | Juazeiro do Norte | 78.7 | 0 | 3 | 11.2 | 0.5 | verde |
| Jati | Brejo Santo | 78.7 | 0 | | | | verde |
| Massapê | Sobral | 88.9 | 1 | | | | amarelo |
| Itaiçaba | Aracati | 88.9 | 0 | | | | amarelo |
| Hidrolândia | Sobral | 88.9 | 0 | | | | amarelo |
| Itatira | Canindé | 95.4 | 0 | | | | amarelo |
| Barreira | Maracanaú | 88.9 | 0 | | | | amarelo |
| Choró | Quixadá | 95.4 | 0 | | | | amarelo |
| Cariús | Iguatu | 78.7 | 0 | | | | verde |
| Alcântaras | Sobral | 88.9 | 0 | | | | amarelo |
| Chorozinho | Cascavel | 88.9 | 0 | | | | amarelo |
| Baturité | Baturité | 88.9 | 0 | | | | amarelo |
| Altaneira | Crato | 95.4 | 0 | | | | amarelo |
| Caucaia | Caucaia | 88.9 | 1 | 1 | 0.3 | 0.1 | amarelo |
| Aracoiaba | Baturité | 88.9 | 0 | | | | amarelo |
| Maracanaú | Maracanaú | 88.9 | 1 | 5 | 2.2 | 1.0 | amarelo |
| Apuiarés | Caucaia | 88.9 | 0 | 1 | 6.8 | 1.8 | amarelo |
| Brejo Santo | Brejo Santo | 78.7 | 0 | 17 | 35.1 | 0.5 | vermelho |
| Aracati | Aracati | 88.9 | 0 | 3 | 4.1 | 0.4 | amarelo |
| Granja | Camocim | 88.9 | 0 | | | | amarelo |
| Alto Santo | Limoeiro do Norte | 88.9 | 0 | | | | amarelo |
| Itapagé | Caucaia | 88.9 | 0 | | | | amarelo |
| Tejuçuoca | Caucaia | 88.9 | 0 | | | | amarelo |
| Boa Viagem | Canindé | 95.4 | 0 | | | | amarelo |
| Araripe | Crato | 95.4 | 0 | | | | amarelo |
| Limoeiro do Norte | Limoeiro do Norte | 88.9 | 0 | 2 | 3.4 | 0.4 | amarelo |
| Independência | Cratús | 95.4 | 0 | 1 | 3.9 | 14.8 | amarelo |
| Senador Pompeu | Quixadá | 95.4 | 0 | 1 | 3.8 | 1.2 | amarelo |
| Aratuba | Baturité | 88.9 | 0 | | | | amarelo |
| Uruoca | Sobral | 88.9 | 0 | | | | amarelo |
| Redenção | Maracanaú | 88.9 | 0 | | | | amarelo |
| Mauriti | Brejo Santo | 78.7 | 0 | | | | verde |
| Salitre | Crato | 95.4 | 0 | | | | amarelo |
| Mulungu | Baturité | 88.9 | 0 | | | | amarelo |
| Santana do Cariri | Crato | 95.4 | 0 | | | | amarelo |
| Madalena | Canindé | 95.4 | 0 | | | | amarelo |
| Cascavel | Cascavel | 88.9 | 0 | | | | amarelo |
| Itaitinga | Fortaleza | 88.9 | 0 | | | | amarelo |
| Coreaú | Sobral | 88.9 | 0 | | | | amarelo |
| Acarape | Maracanaú | 88.9 | 0 | | | | amarelo |
| Barbalha | Juazeiro do Norte | 78.7 | 0 | 4 | 6.7 | 1.3 | verde |
| Itapipoca | Itapipoca | 88.9 | 0 | 3 | 2.4 | 0.9 | amarelo |
| Jaguaribara | Limoeiro do Norte | 88.9 | 0 | | | | amarelo |
| Potengi | Crato | 95.4 | 0 | | | | amarelo |
| Ipu | Sobral | 88.9 | 0 | | | | amarelo |
| Pacujá | Sobral | 88.9 | 0 | | | | amarelo |
| Tabuleiro do Norte | Limoeiro do Norte | 88.9 | 0 | | | | amarelo |
| Pentecoste | Caucaia | 88.9 | 0 | | | | amarelo |
| Aurora | Brejo Santo | 78.7 | 0 | | | | verde |
| Pires Ferreira | Sobral | 88.9 | 0 | | | | amarelo |
| Milagres | Brejo Santo | 78.7 | 0 | 1 | 3.5 | 0.0 | vermelho |
| Orós | Icó | 78.7 | 0 | | | | verde |
| Santana do Acaraú | Sobral | 88.9 | 0 | | | | amarelo |
| Acaraú | Acaraú | 88.9 | 0 | | | | amarelo |

Continua na próxima página

| Município | Regional | Umidade | Tweets | Casos | Incidencia | Rt | Nível |
|------------------------|-------------|---------|--------|-------|------------|-----|----------|
| Chaval | Camocim | 88.9 | 0 | | | | amarelo |
| General Sampaio | Caucaia | 88.9 | 0 | | | | amarelo |
| Graça | Sobral | 88.9 | 0 | | | | amarelo |
| Ibaretama | Quixadá | 95.4 | 0 | | | | amarelo |
| Jaguaruana | Russas | 88.9 | 0 | | | | amarelo |
| Antonina do Norte | Crato | 95.4 | 0 | | | | amarelo |
| Ipaporanga | Cratús | 95.4 | 0 | | | | amarelo |
| Bela Cruz | Acaraú | 88.9 | 0 | | | | amarelo |
| Beberibe | Cascavel | 88.9 | 1 | 1 | 1.9 | 0.7 | amarelo |
| Ubajara | Tianguá | 88.9 | 0 | | | | amarelo |
| Pindoretama | Cascavel | 88.9 | 0 | | | | amarelo |
| Paracuru | Caucaia | 88.9 | 0 | | | | amarelo |
| Itapiúna | Baturité | 88.9 | 0 | 1 | 5.0 | 1.9 | amarelo |
| Barro | Brejo Santo | 78.7 | 0 | | | | verde |
| Jijoca de Jericoacoara | Acaraú | 88.9 | 0 | | | | amarelo |
| Tauá | Tauá | 95.4 | 0 | 2 | 3.5 | 0.3 | amarelo |
| Novo Oriente | Cratús | 95.4 | 0 | | | | amarelo |
| Paramoti | Canindé | 95.4 | 0 | | | | amarelo |
| Icó | Icó | 78.7 | 0 | 10 | 14.8 | 0.4 | vermelho |
| Mucambo | Sobral | 88.9 | 0 | | | | amarelo |
| Cruz | Acaraú | 88.9 | 0 | | | | amarelo |
| Irauçuba | Sobral | 88.9 | 0 | | | | amarelo |

[Início](#)

Lista das variáveis apresentadas nas tabelas:

SE = semana epidemiológica

Temperatura = média das temperaturas mínimas da semana

Tweet = número de tweets indicativos de casos de dengue na cidade

Casos notif = casos notificados de dengue

Casos preditos = número de casos estimados após correção pelo atraso de notificação

ICmin = número mínimo de casos estimados (IC 95%)

ICmax = número máximo de casos estimados (IC 95%)

Rt = número reprodutivo efetivo (> 1 indica aumento de casos transmissão)

p(Rt1) = probabilidade do número reprodutivo ser maior que 1 (> 0.95 indica aumento significativo de casos)

Incidência = incidência por 100.000 habitantes

Nível = cor do alerta (verde, amarelo, laranja, vermelho)

Notas

- Os dados do SINAN mais recentes ainda não foram totalmente digitados. Estimamos o número esperado de casos notificados considerando o tempo até os casos serem digitados.
- Os dados de tweets são gerados pelo Observatório de Dengue (UFMG). Os tweets são processados para exclusão de informes e outros temas relacionados a dengue.
- Algumas vezes, os casos da última semana ainda não estão disponíveis, nesse caso, usa-se uma estimativa com base na tendência de variação da série.

Créditos

Este é um projeto desenvolvido com apoio da SVS/MS em parceria com:

- Programa de Computação Científica, Fundação Oswaldo Cruz, Rio de Janeiro.
- Escola de Matemática Aplicada, Fundação Getúlio Vargas.
- Secretarias Estaduais, Municipais e Regionais de Saúde.
- Observatório de Dengue da UFMG

[Início](#)

Para mais detalhes sobre o sistema de alerta InfoDengue, consultar: <http://info.dengue.mat.br>

Para acessar os boletins gerados pelo sistema de alerta InfoDengue, consultar: <http://info.dengue.mat.br/relatorios/>

Contato: alerta_dengue@fiocruz.br