

Boletim Semanal

Semana 11 de 2020

- [O Estado](#)

Regionais de Saúde:

- Fortaleza
- Caucaia
- Maracanaú
- Baturité
- Canindé
- Itapipoca
- Aracati
- Quixadá
- Russas
- Limoeiro do Norte
- Sobral
- Acaraú
- Tianguá
- Tauá
- Cratús
- Camocim
- Icó
- Iguatu
- Brejo Santo
- Crato
- Juazeiro do Norte
- Cascavel

Municípios:

- [Tabela de Municípios](#)

[Variáveis nas Tabelas](#)

[Notas](#)

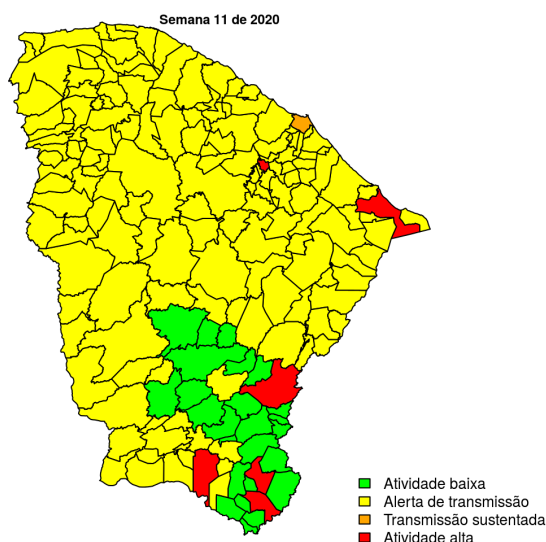
[Creditos](#)

Contato

alerta_dengue@fiocruz.br

Situação da Dengue no Estado do Ceará

De acordo com os dados disponíveis até o momento, 7045 casos foram registrados no estado, sendo 624 na última semana. A figura abaixo mostra as condições de transmissão em cada município na semana epidemiológica 11-2020.



Dos 184 municípios, 25 encontram-se em nível verde, 152 em nível amarelo, 1 em nível laranja e 6 em nível vermelho referentes a semana epidemiológica 11-2020. Para informações mais atualizadas e ter acesso ao mapa interativo do estado e de outras localidades, consultar em [Info Dengue](#).

Na semana passada: Com os dados atualizados, foram recalculados os níveis anteriores: 152 municípios em nível amarelo, 2 em laranja e 5 em vermelho.

O código de Cores

As cores indicam os seguintes níveis de atenção:

Verde: condições climáticas desfavoráveis, seja por baixa temperatura ou baixa umidade, e baixa incidência de casos.

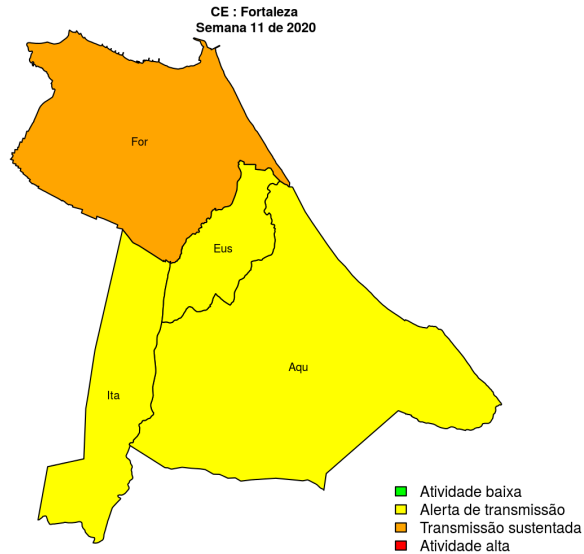
Amarelo: condições climáticas propícias para aumento da população do vetor e transmissão de arboviroses.

Laranja: transmissão aumentada e sustentada da dengue

Vermelho: incidência alta, acima dos 90% históricos.

Regional Fortaleza

Desde o início do ano, 27 casos de dengue foram registrados na Regional de Saúde, sendo NA na última semana.



Municípios

- Fortaleza
- Itaitinga
- Aquiraz
- Eusébio

Início

Figura 1. Casos notificados de dengue e Índice de menção em mídia social sobre dengue na Regional Fortaleza

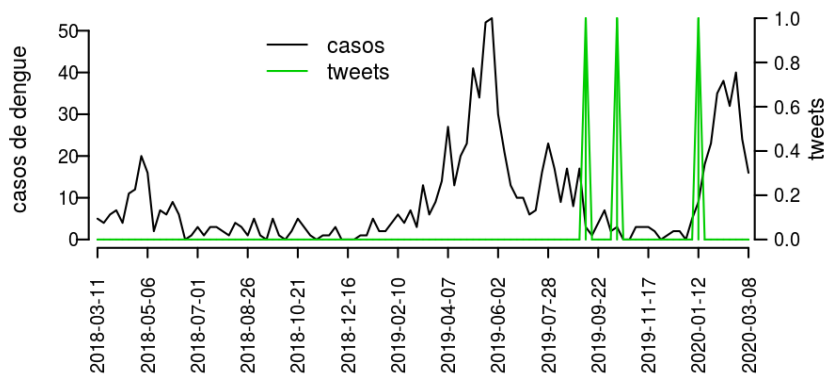


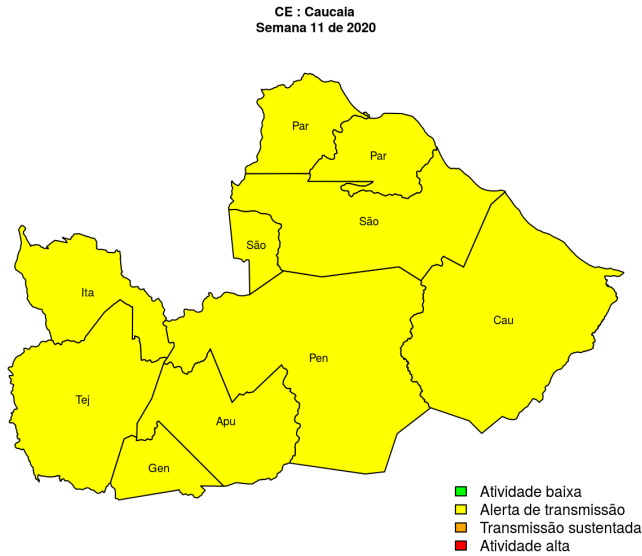
Tabela 1. Resumo das últimas seis semanas epidemiológicas na Regional Fortaleza

SE	umid.max	tweet	casos notif	casos preditos
202006	91.1	25	354	354
202007	87.4	13	448	448
202008	90.3	25	446	446
202009	88.9	70	490	490
202010	90.9	38	471	471
202011	90.1	109	317	

[hyperlinkvartabver descrição das variáveis](#)

Regional Caucaia

Desde o início do ano, 145 casos de dengue foram registrados na Regional de Saúde, sendo 19 na última semana.



Municípios

- Paraipaba
- São Gonçalo do Amarante
- São Luís do Curu
- Caucaia
- Apuiarés
- Itapagé
- Tejuçuoca
- Pentecoste
- General Sampaio
- Paracuru

[Início](#)

Figura 2. Casos notificados de dengue e Índice de menção em mídia social sobre dengue na Regional Caucaia

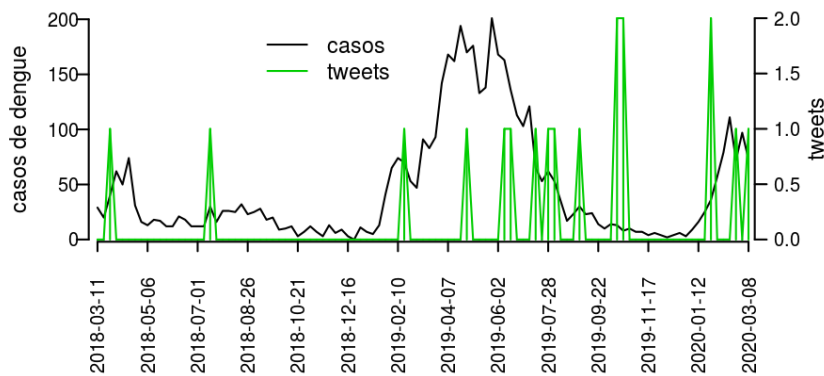


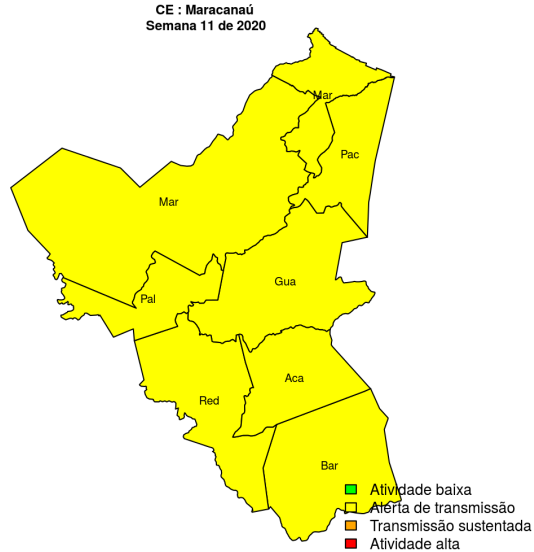
Tabela 2. Resumo das últimas seis semanas epidemiológicas na Regional Caucaia

SE	umid.max	tweet	casos notif	casos preditos
202006	91.1	0	36	36
202007	87.4	0	29	29
202008	90.3	0	36	36
202009	88.9	1	7	7
202010	90.9	0	24	24
202011	90.1	3	8	

[hyperlinkvartabver descrição das variáveis](#)

Regional Maracanaú

Desde o início do ano, 209 casos de dengue foram registrados na Regional de Saúde, sendo NA na última semana.



Municípios

- Maranguape
- Guaiúba
- Palmácia
- Barreira
- Maracanaú
- Redenção
- Pacatuba
- Acarape

Início

Figura 3. Casos notificados de dengue e Índice de menção em mídia social sobre dengue na Regional Maracanaú

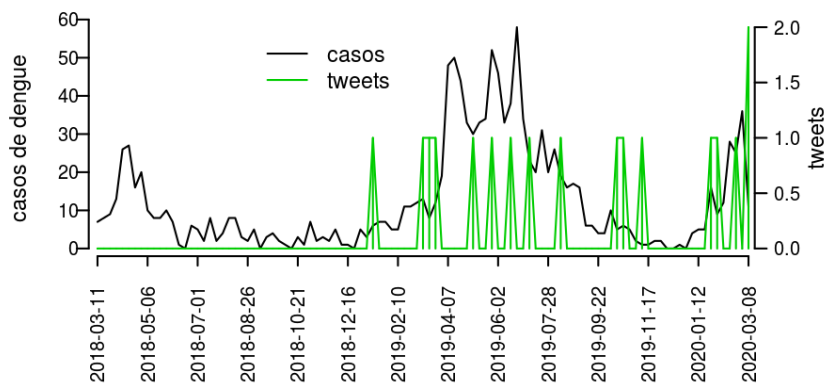


Tabela 3. Resumo das últimas seis semanas epidemiológicas na Regional Maracanaú

SE	umid.max	tweet	casos notif	casos preditos
202006	91.1	1	32	32
202007	87.4	0	41	41
202008	90.3	0	64	64
202009	88.9	1	55	55
202010	90.9	0	46	46
202011	90.1	2	29	

[hyperlinkvartabver descrição das variáveis](#)

Regional Baturité

Desde o início do ano, 549 casos de dengue foram registrados na Regional de Saúde, sendo NA na última semana.

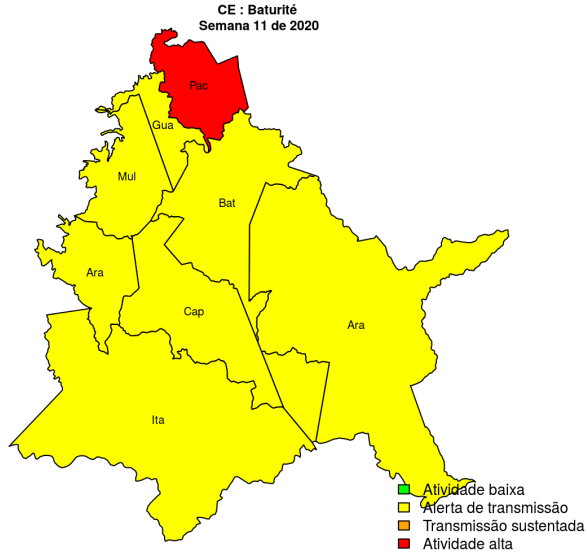


Figura 4. Casos notificados de dengue e Índice de menção em mídia social sobre dengue na Regional Baturité

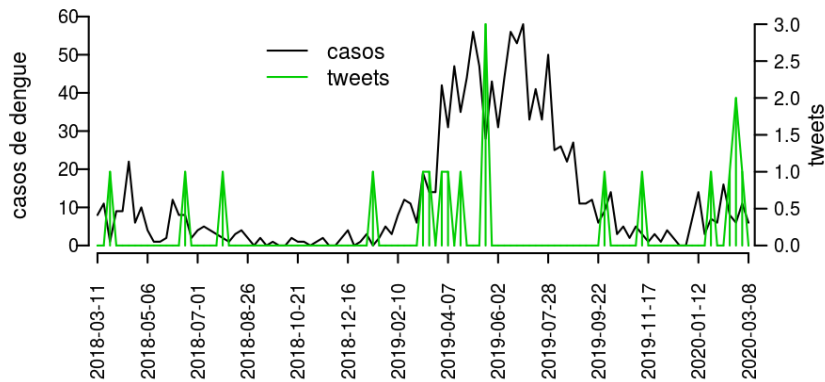


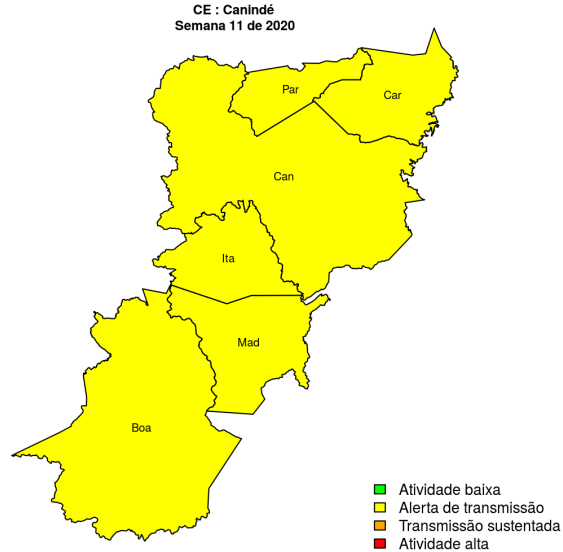
Tabela 4. Resumo das últimas seis semanas epidemiológicas na Regional Baturité

SE	umid.max	tweet	casos notif	casos preditos
202006	91.1	0	16	16
202007	87.4	2	22	22
202008	90.3	0	26	26
202009	88.9	1	30	30
202010	90.9	0	31	31
202011	90.1	0	27	

[hyperlink](#) para descrição das variáveis

Regional Canindé

Desde o início do ano, 61 casos de dengue foram registrados na Regional de Saúde, sendo NA na última semana.



Municípios

- Canindé
- Itatira
- Boa Viagem
- Madalena
- Caridade
- Paramoti

Início

Figura 5. Casos notificados de dengue e Índice de menção em mídia social sobre dengue na Regional Canindé

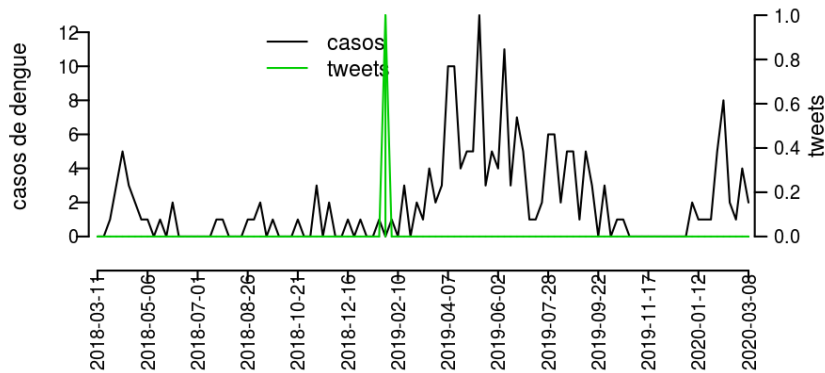


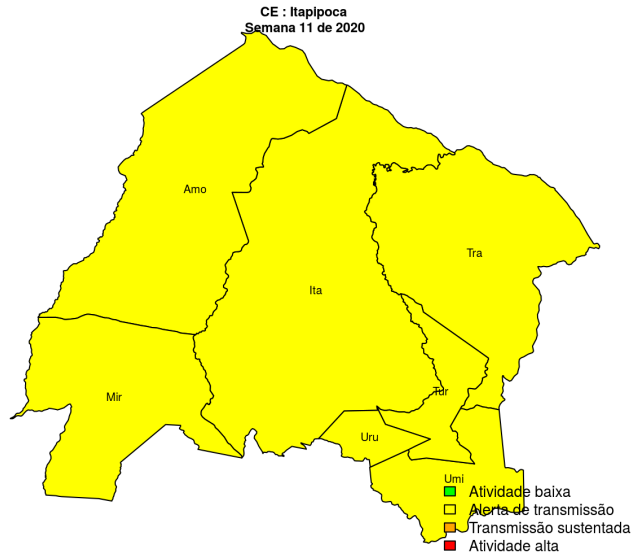
Tabela 5. Resumo das últimas seis semanas epidemiológicas na Regional Canindé

SE	umid.max	tweet	casos notif	casos preditos
202006	95.0	0	2	2
202007	95.9	0	8	8
202008	94.2	0	10	10
202009	95.9	0	0	0
202010	96.7	0	2	2
202011	96.7	0	0	

[hyperlinkvartabver descrição das variáveis](#)

Regional Itapipoca

Desde o início do ano, 34 casos de dengue foram registrados na Regional de Saúde, sendo NA na última semana.



Municípios

- Trairi
- Umirim
- Uruburetama
- Amontada
- Miraíma
- Tururu
- Itapipoca

Início

Figura 6. Casos notificados de dengue e Índice de menção em mídia social sobre dengue na Regional Itapipoca

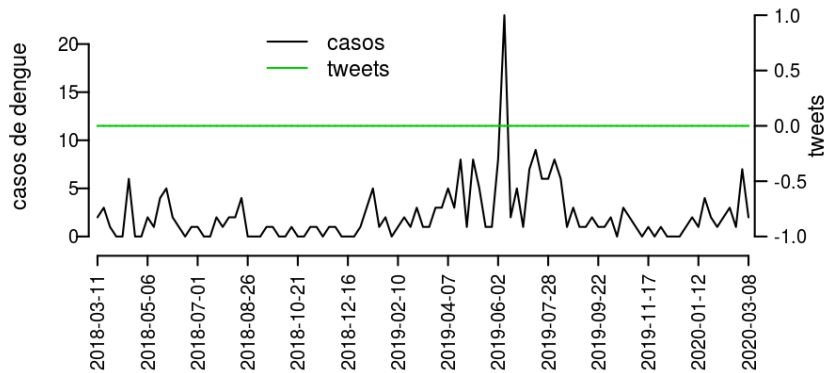


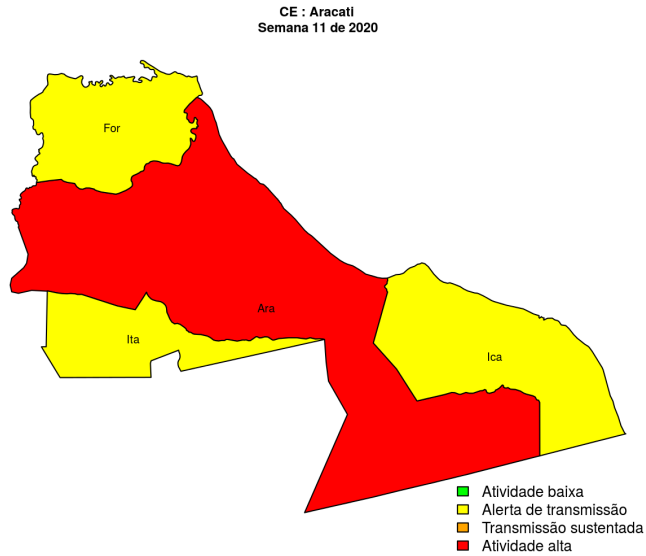
Tabela 6. Resumo das últimas seis semanas epidemiológicas na Regional Itapipoca

SE	umid.max	tweet	casos notif	casos preditos
202006	91.1	0	5	5
202007	87.4	0	6	6
202008	90.3	0	5	5
202009	88.9	0	6	6
202010	90.9	0	6	6
202011	90.1	0	2	

[hyperlinkvartabver descrição das variáveis](#)

Regional Aracati

Desde o início do ano, 93 casos de dengue foram registrados na Regional de Saúde, sendo NA na última semana.



Municípios

- Icapuí
- Fortim
- Itaipaba
- Aracati

Início

Figura 7. Casos notificados de dengue e Índice de menção em mídia social sobre dengue na Regional Aracati

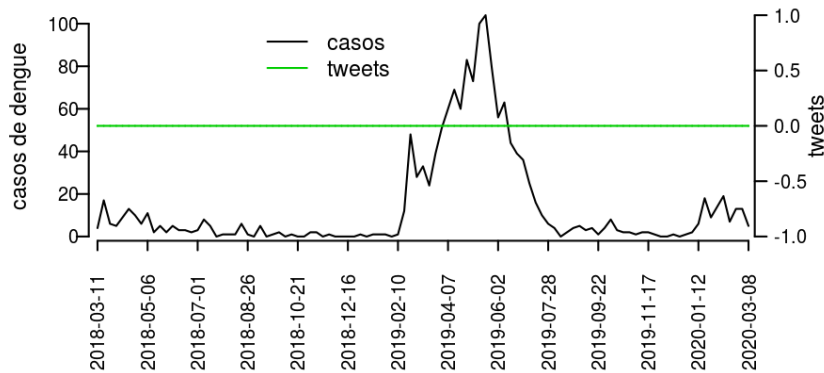


Tabela 7. Resumo das últimas seis semanas epidemiológicas na Regional Aracati

SE	umid.max	tweet	casos notif	casos preditos
202006	91.1	1	12	12
202007	87.4	0	10	10
202008	90.3	0	14	14
202009	88.9	0	13	13
202010	90.9	1	48	48
202011	90.1	1	19	19

[hyperlinkvartabver descrição das variáveis](#)

Regional Quixadá

Desde o início do ano, 253 casos de dengue foram registrados na Regional de Saúde, sendo NA na última semana.

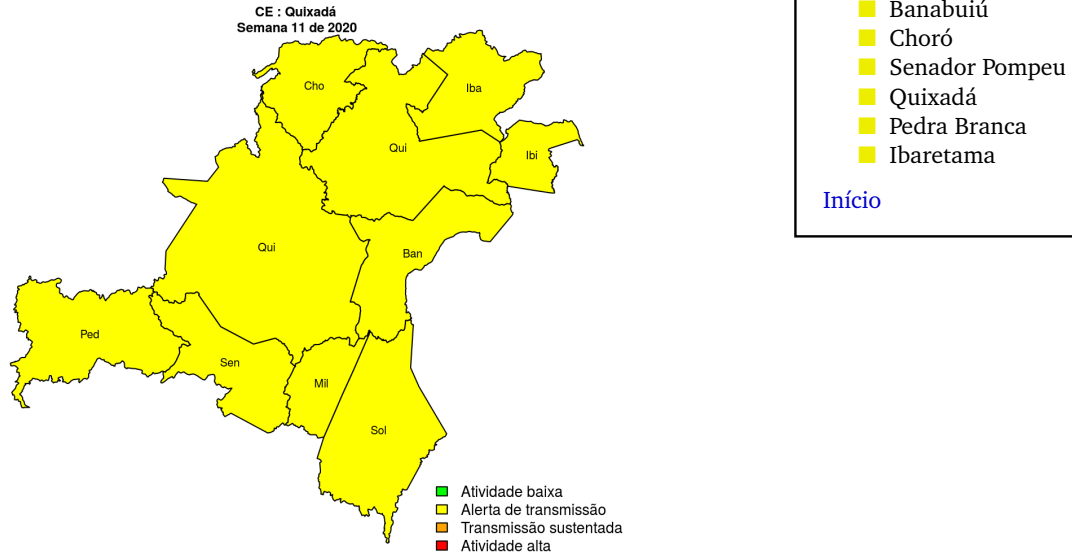


Figura 8. Casos notificados de dengue e Índice de menção em mídia social sobre dengue na Regional Quixadá

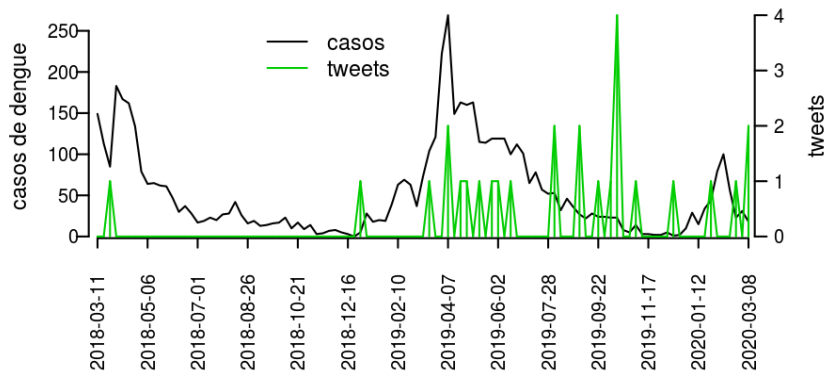


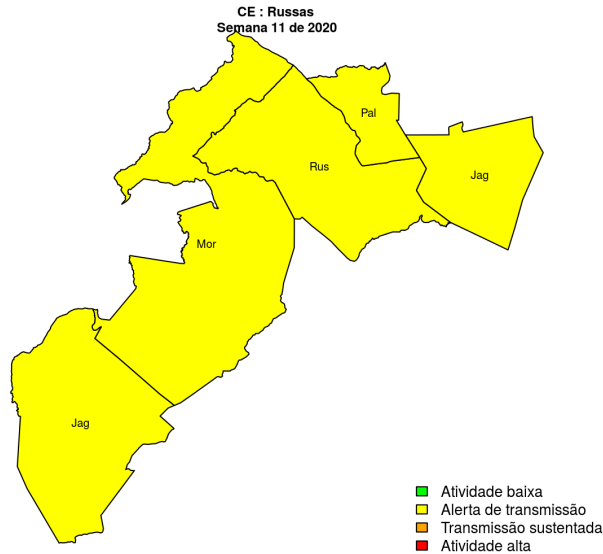
Tabela 8. Resumo das últimas seis semanas epidemiológicas na Regional Quixadá

SE	umid.max	tweet	casos notif	casos preditos
202006	95.0	0	53	53
202007	95.9	0	87	87
202008	94.2	0	18	18
202009	95.9	0	16	16
202010	96.7	4	25	25
202011	96.7	1	18	

[hyperlink](#) para ver descrição das variáveis

Regional Russas

Desde o início do ano, 46 casos de dengue foram registrados na Regional de Saúde, sendo NA na última semana.



Municípios

- Russas
- Morada Nova
- Jaguaratama
- Palhano
- Jaguaruana

Início

Figura 9. Casos notificados de dengue e Índice de menção em mídia social sobre dengue na Regional Russas

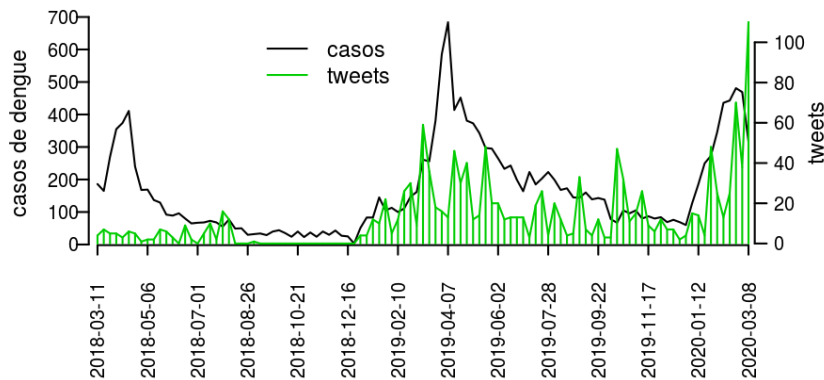


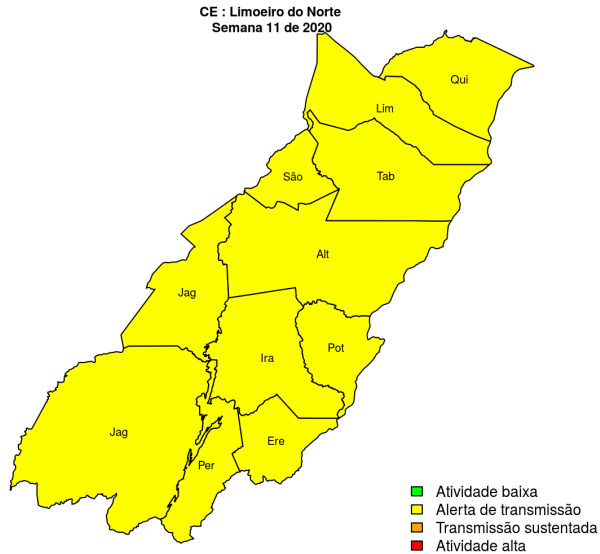
Tabela 9. Resumo das últimas seis semanas epidemiológicas na Regional Russas

SE	umid.max	tweet	casos notif	casos preditos
202006	91.1	0	9	9
202007	87.4	0	16	16
202008	90.3	0	12	12
202009	88.9	0	11	11
202010	90.9	0	13	13
202011	90.1	0	5	

[hyperlink](#) para descrição das variáveis

Regional Limoeiro do Norte

Desde o início do ano, 247 casos de dengue foram registrados na Regional de Saúde, sendo NA na última semana.



Municípios

- Jaguaribe
- São João do Jaguaribe
- Potiretama
- Pereiro
- Iracema
- Alto Santo
- Limoeiro do Norte
- Ererê
- Quixerê
- Jaguaribara
- Tabuleiro do Norte

Início

Figura 10. Casos notificados de dengue e Índice de menção em mídia social sobre dengue na Regional Limoeiro do Norte

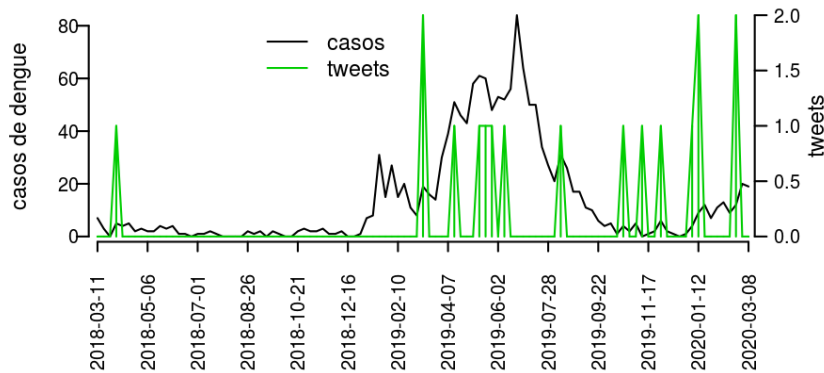


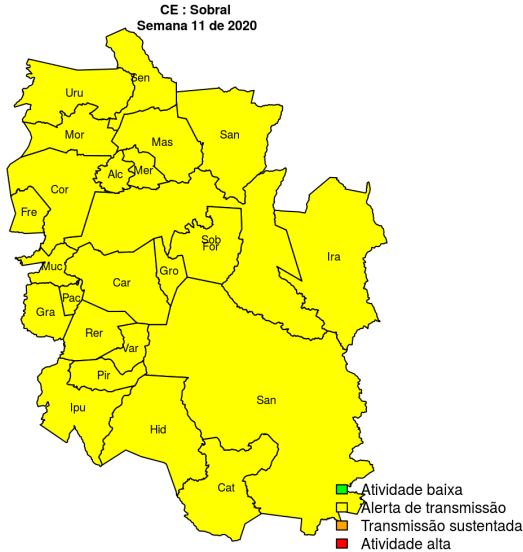
Tabela 10. Resumo das últimas seis semanas epidemiológicas na Regional Limoeiro do Norte

SE	umid.max	tweet	casos notif	casos preditos
202006	91.1	0	9	9
202007	87.4	0	15	15
202008	90.3	1	11	11
202009	88.9	0	9	9
202010	90.9	0	17	17
202011	90.1	0	3	

[hyperlinkvartabver descrição das variáveis](#)

Regional Sobral

Desde o início do ano, 3433 casos de dengue foram registrados na Regional de Saúde, sendo NA na última semana.



Municípios

- Forquilha
- Groaíras
- Moraújo
- Meruoca
- Frecheirinha
- Massapê
- Hidrolândia
- Alcântaras
- Uruoca
- Cariré
- Catunda
- Reriutaba
- Santa Quitéria
- Senador Sá
- Sobral
- Varjota
- Coreaú
- Ipu
- Pacujá
- Pires Ferreira
- Santana do Acaraú
- Mucambo
- Irauçuba
- Graça

Início

Figura 11. Casos notificados de dengue e Índice de menção em mídia social sobre dengue na Regional Sobral

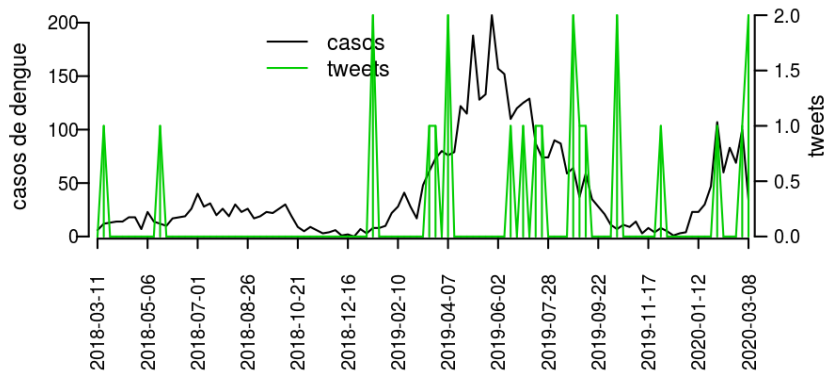


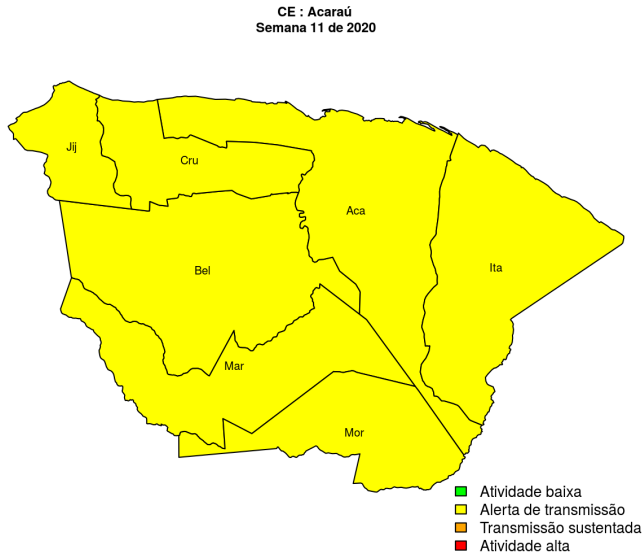
Tabela 11. Resumo das últimas seis semanas epidemiológicas na Regional Sobral

SE	umid.max	tweet	casos notif	casos preditos
202006	91.1	3	8	8
202007	87.4	1	10	10
202008	90.3	1	9	9
202009	88.9	1	9	9
202010	90.9	0	20	20
202011	90.1	0	10	

[hyperlink](#) [vartabver](#) [descrição](#) das variáveis

Regional Acaraú

Desde o início do ano, 304 casos de dengue foram registrados na Regional de Saúde, sendo NA na última semana.



Municípios

- Morrinhos
- Marco
- Itarema
- Acaraú
- Cruz
- Bela Cruz
- Jijoca de Jericoacoara

Início

Figura 12. Casos notificados de dengue e Índice de menção em mídia social sobre dengue na Regional Acaraú

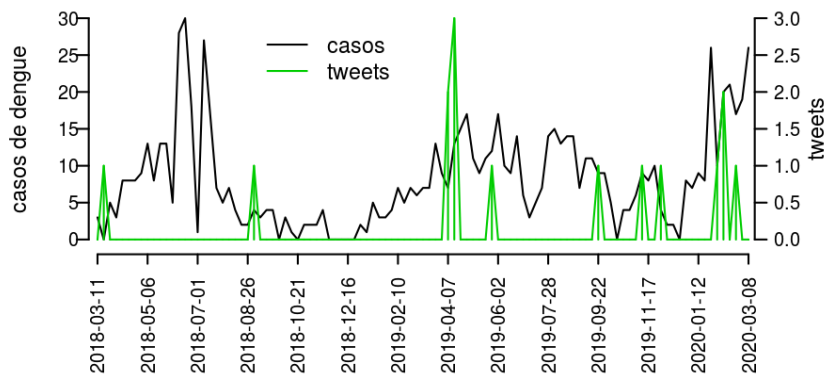


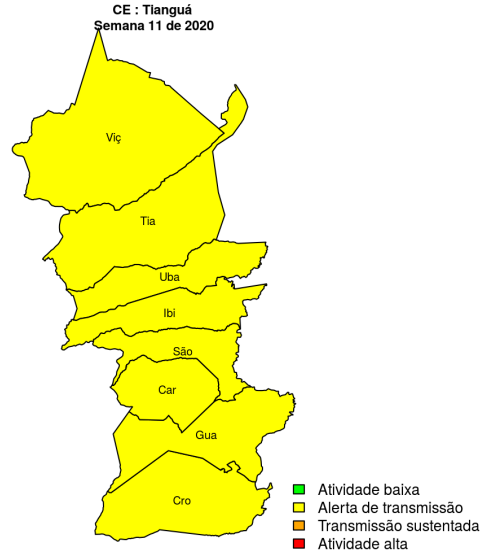
Tabela 12. Resumo das últimas seis semanas epidemiológicas na Regional Acaraú

SE	umid.max	tweet	casos notif	casos preditos
202006	91.1	0	1	1
202007	87.4	2	6	6
202008	90.3	0	1	1
202009	88.9	0	0	0
202010	90.9	0	4	4
202011	90.1	1	4	

[hyperlinkvartabver descrição das variáveis](#)

Regional Tianguá

Desde o início do ano, 355 casos de dengue foram registrados na Regional de Saúde, sendo NA na última semana.



Municípios

- Ibiapina
- Tianguá
- Viçosa do Ceará
- Croatá
- Guaraciaba do Norte
- Carnaubal
- São Benedito
- Ubajara

[Início](#)

Figura 13. Casos notificados de dengue e Índice de menção em mídia social sobre dengue na Regional Tianguá

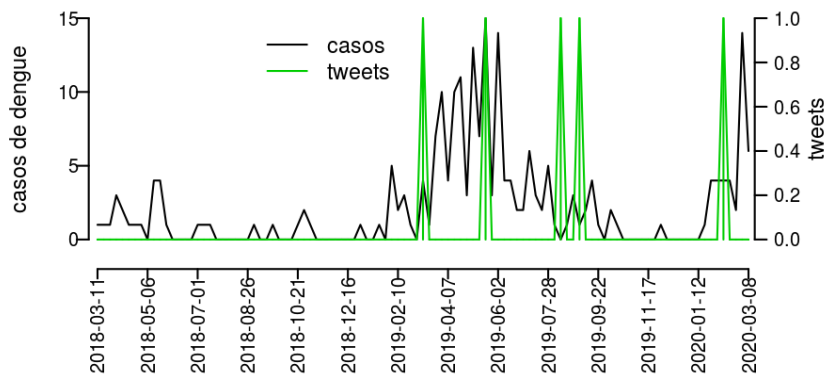


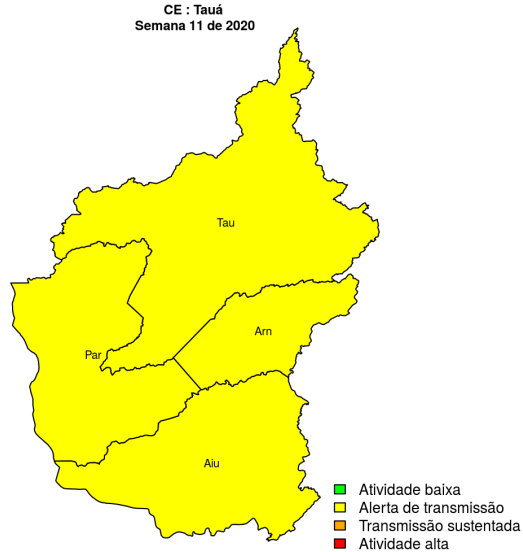
Tabela 13. Resumo das últimas seis semanas epidemiológicas na Regional Tianguá

SE	umid.max	tweet	casos notif	casos preditos
202006	91.1	0	3	3
202007	87.4	0	0	0
202008	90.3	0	0	0
202009	88.9	2	0	0
202010	90.9	1	1	1
202011	90.1	1	0	

[hyperlinkvartabver descrição das variáveis](#)

Regional Tauá

Desde o início do ano, 37 casos de dengue foram registrados na Regional de Saúde, sendo NA na última semana.



Municípios

- Arneiroz
- Parambu
- Aiuaba
- Tauá

Início

Figura 14. Casos notificados de dengue e Índice de menção em mídia social sobre dengue na Regional Tauá

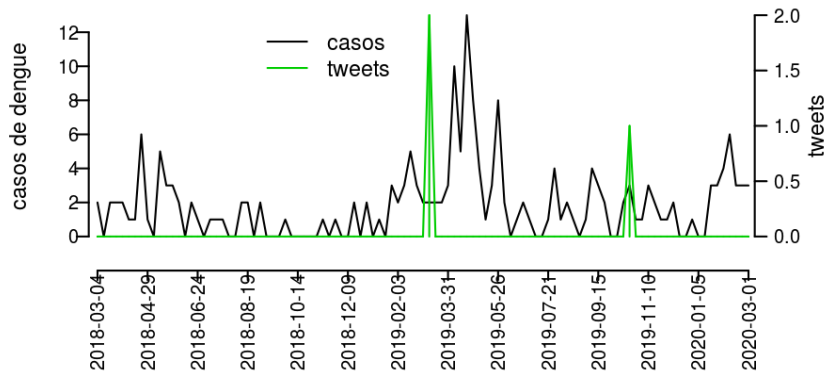


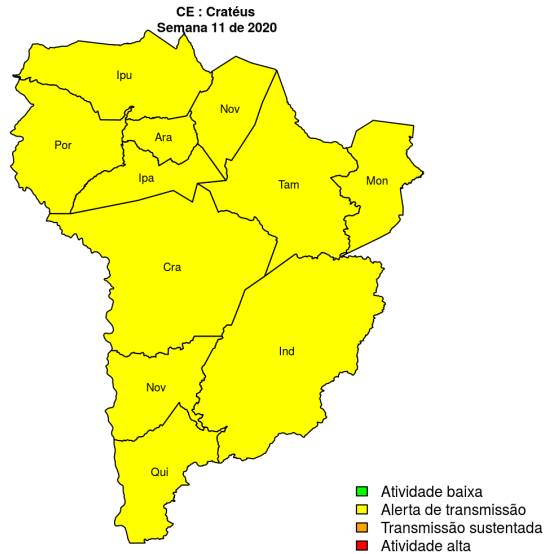
Tabela 14. Resumo das últimas seis semanas epidemiológicas na Regional Tauá

SE	umid.max	tweet	casos notif	casos preditos
202006	95.0	0	5	5
202007	95.9	0	13	13
202008	94.2	0	6	6
202009	95.9	0	7	7
202010	96.7	0	2	2
202011	96.7	0	1	

[hyperlinkvartabver descrição das variáveis](#)

Regional Cratéus

Desde o início do ano, 313 casos de dengue foram registrados na Regional de Saúde, sendo NA na última semana.



Municípios

- Cratéus
- Tamboril
- Ipueiras
- Nova Russas
- Monsenhor Tabosa
- Independência
- Ararendá
- Poranga
- Quiterianópolis
- Novo Oriente
- Ipaoranga

Início

Figura 15. Casos notificados de dengue e Índice de menção em mídia social sobre dengue na Regional Cratéus

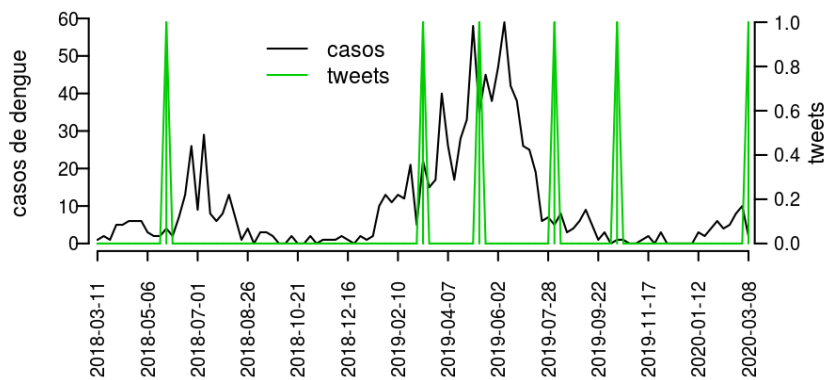


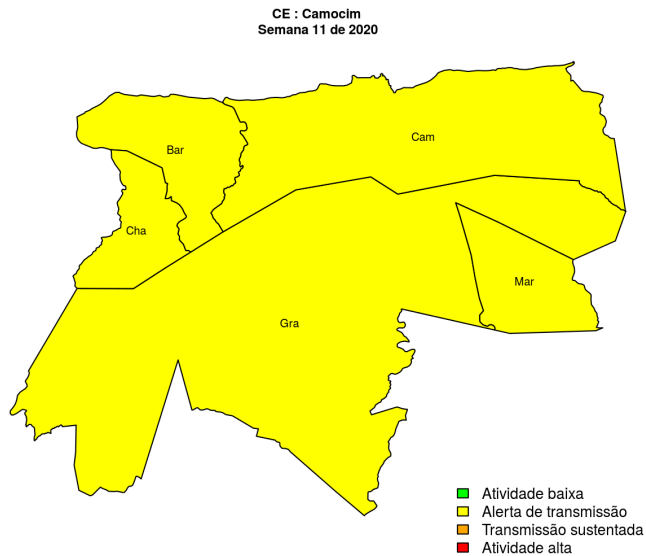
Tabela 15. Resumo das últimas seis semanas epidemiológicas na Regional Cratéus

SE	umid.max	tweet	casos notif	casos preditos
202006	95.0	0	8	8
202007	95.9	0	2	2
202008	94.2	0	2	2
202009	95.9	0	7	7
202010	96.7	0	8	8
202011	96.7	0	4	

[hyperlink](#) [vartabver](#) [descrição](#) das variáveis

Regional Camocim

Desde o início do ano, 94 casos de dengue foram registrados na Regional de Saúde, sendo NA na última semana.



Municípios

- Martinópolis
- Granja
- Camocim
- Barroquinha
- Chaval

Início

Figura 16. Casos notificados de dengue e Índice de menção em mídia social sobre dengue na Regional Camocim

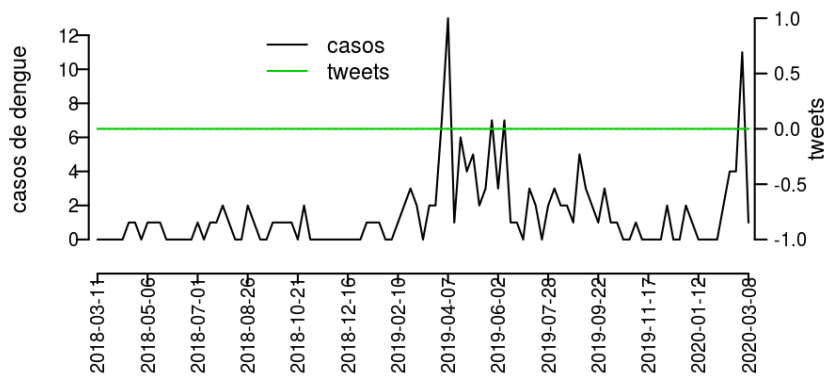


Tabela 16. Resumo das últimas seis semanas epidemiológicas na Regional Camocim

SE	umid.max	tweet	casos notif	casos preditos
202006	91.1	0	7	7
202007	87.4	0	9	9
202008	90.3	0	9	9
202009	88.9	0	5	5
202010	90.9	0	5	5
202011	90.1	0	14	

[hyperlinkvartabver descrição das variáveis](#)

Regional Icó

Desde o início do ano, 321 casos de dengue foram registrados na Regional de Saúde, sendo NA na última semana.

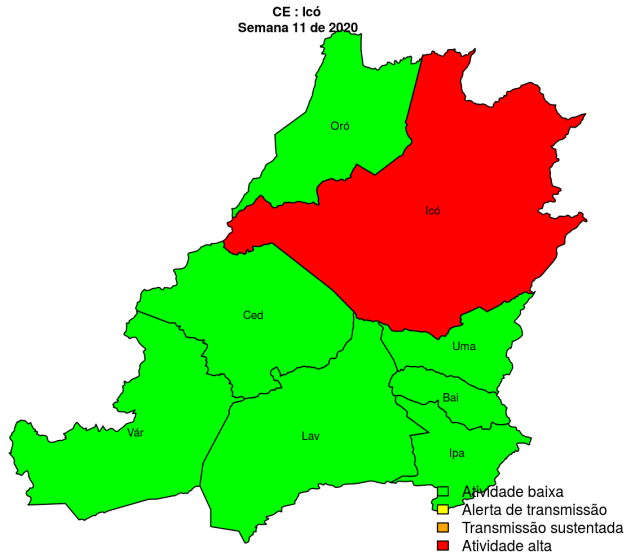


Figura 17. Casos notificados de dengue e Índice de menção em mídia social sobre dengue na Regional Icó

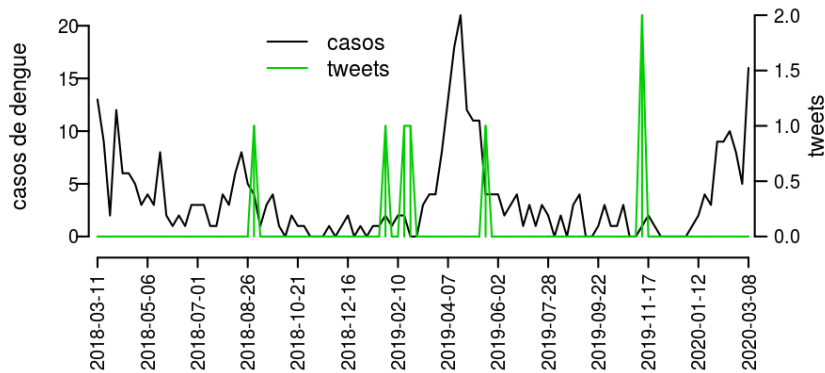


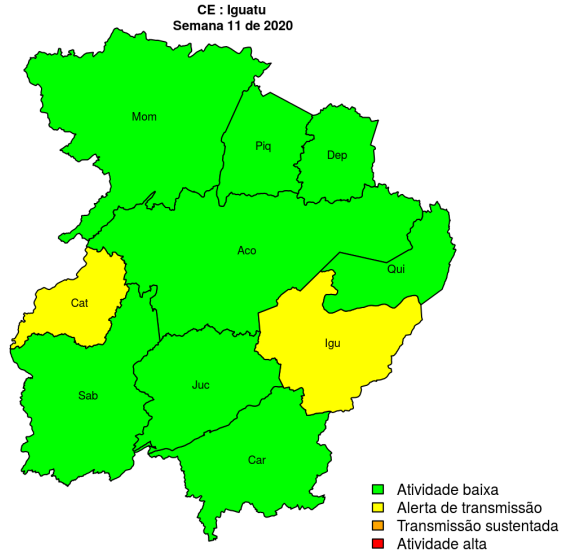
Tabela 17. Resumo das últimas seis semanas epidemiológicas na Regional Icó

SE	umid.max	tweet	casos notif	casos preditos
202006	93.5	0	23	23
202007	86.4	0	41	41
202008	86.6	0	64	64
202009	78.7	0	33	33
202010	91.4	0	66	66
202011	96.2	2	45	

[hyperlinkvartabver descrição das variáveis](#)

Regional Iguatu

Desde o início do ano, 280 casos de dengue foram registrados na Regional de Saúde, sendo NA na última semana.



Municípios

- Piquet Carneiro
- Quixelô
- Mombaça
- Acopiara
- Catarina
- Saboeiro
- Iguatu
- Cariús
- Deputado Irapuan Pinheiro
- Jucás

Início

Figura 18. Casos notificados de dengue e Índice de menção em mídia social sobre dengue na Regional Iguatu

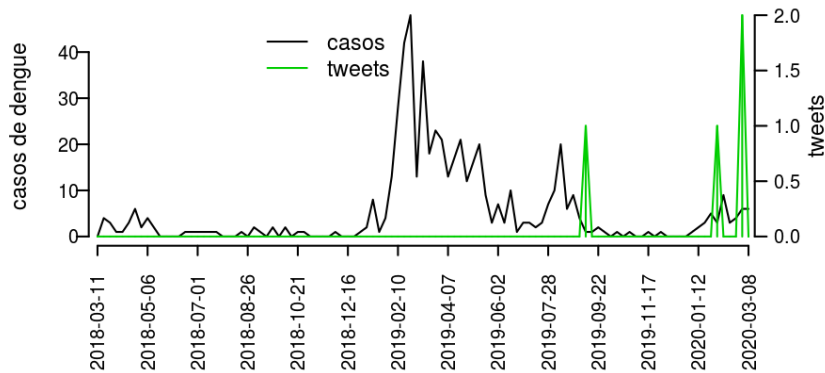


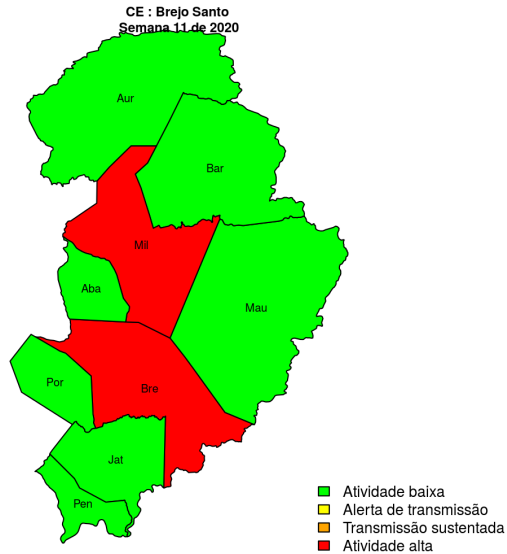
Tabela 18. Resumo das últimas seis semanas epidemiológicas na Regional Iguatu

SE	umid.max	tweet	casos notif	casos preditos
202006	93.5	1	44	44
202007	86.4	0	43	43
202008	86.6	0	34	34
202009	78.7	0	20	20
202010	91.4	0	54	54
202011	96.2	2	32	

[hyperlinkvartabver descrição das variáveis](#)

Regional Brejo Santo

Desde o início do ano, 98 casos de dengue foram registrados na Regional de Saúde, sendo NA na última semana.



Municípios

- Penaforte
- Jati
- Brejo Santo
- Mauriti
- Porteiras
- Abaiara
- Aurora
- Milagres
- Barro

Início

Figura 19. Casos notificados de dengue e Índice de menção em mídia social sobre dengue na Regional Brejo Santo

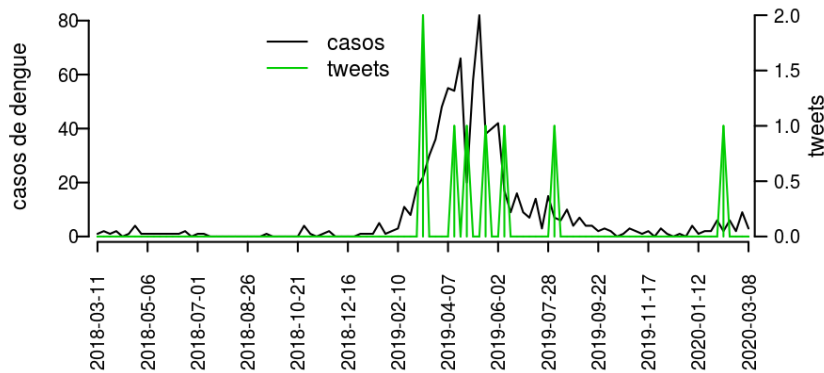


Tabela 19. Resumo das últimas seis semanas epidemiológicas na Regional Brejo Santo

SE	umid.max	tweet	casos notif	casos preditos
202006	93.5	0	113	113
202007	86.4	0	80	80
202008	86.6	0	85	85
202009	78.7	0	71	71
202010	91.4	0	66	66
202011	96.2	0	29	

[hyperlinkvartabver descrição das variáveis](#)

Regional Crato

Desde o início do ano, 95 casos de dengue foram registrados na Regional de Saúde, sendo NA na última semana.

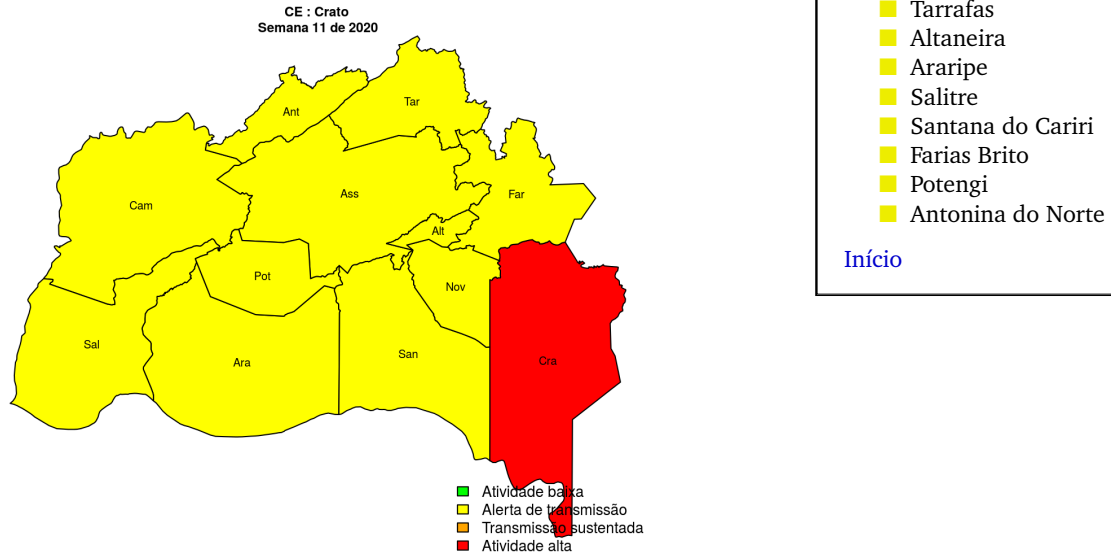


Figura 20. Casos notificados de dengue e Índice de menção em mídia social sobre dengue na Regional Crato

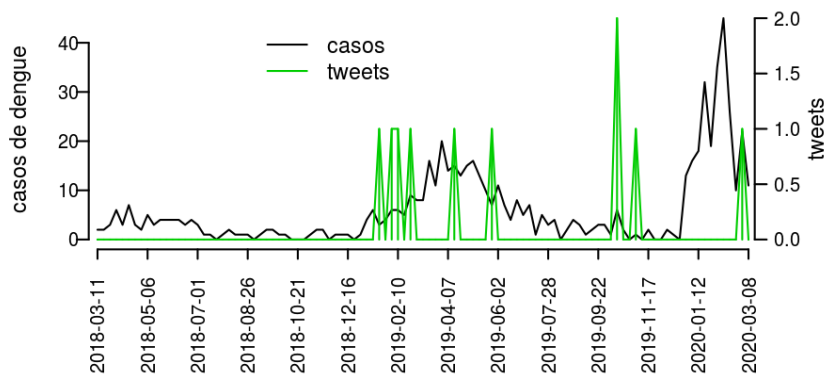


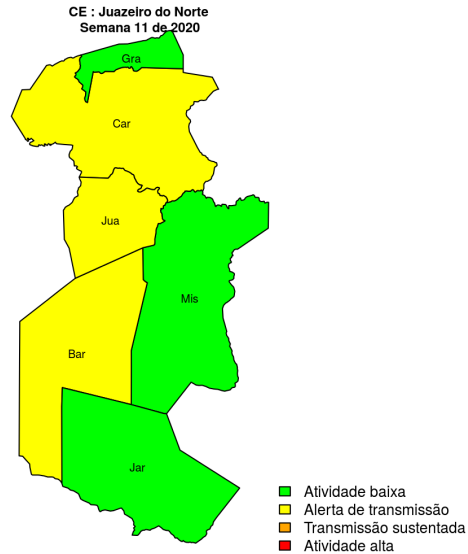
Tabela 20. Resumo das últimas seis semanas epidemiológicas na Regional Crato

SE	umid.max	tweet	casos notif	casos preditos
202006	95.0	0	15	15
202007	95.9	2	31	31
202008	94.2	0	59	59
202009	95.9	1	44	44
202010	96.7	0	64	64
202011	96.7	1	2	

[hyperlinkvartabver descrição das variáveis](#)

Regional Juazeiro do Norte

Desde o início do ano, 44 casos de dengue foram registrados na Regional de Saúde, sendo NA na última semana.



Municípios

- Granjeiro
- Juazeiro do Norte
- Missão Velha
- Jardim
- Caririçu
- Barbalha

Início

Figura 21. Casos notificados de dengue e Índice de menção em mídia social sobre dengue na Regional Juazeiro do Norte

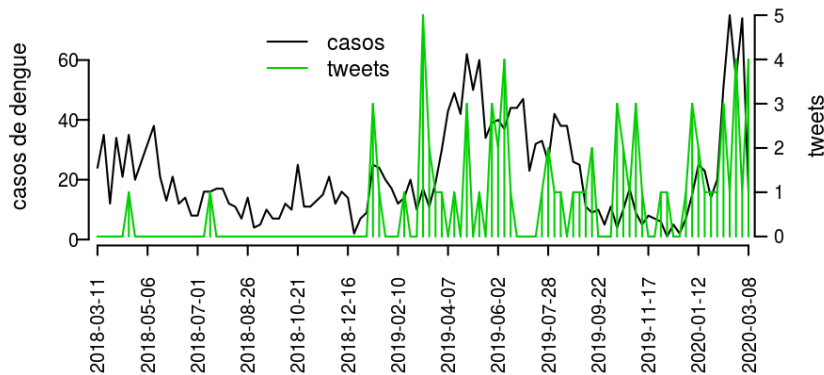


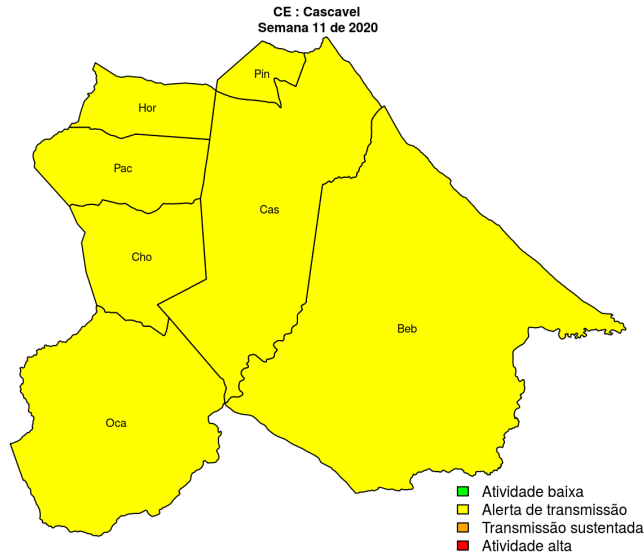
Tabela 21. Resumo das últimas seis semanas epidemiológicas na Regional Juazeiro do Norte

SE	umid.max	tweet	casos notif	casos preditos
202006	93.5	0	17	17
202007	86.4	0	33	33
202008	86.6	0	59	59
202009	78.7	3	34	34
202010	91.4	1	44	44
202011	96.2	3	40	

[hyperlinkvartabver descrição das variáveis](#)

Regional Cascavel

Desde o início do ano, 7 casos de dengue foram registrados na Regional de Saúde, sendo NA na última semana.



Municípios

- Chorozinho
- Cascavel
- Horizonte
- Ocara
- Pacajus
- Beberibe
- Pindoretama

Início

Figura 22. Casos notificados de dengue e Índice de menção em mídia social sobre dengue na Regional Cascavel

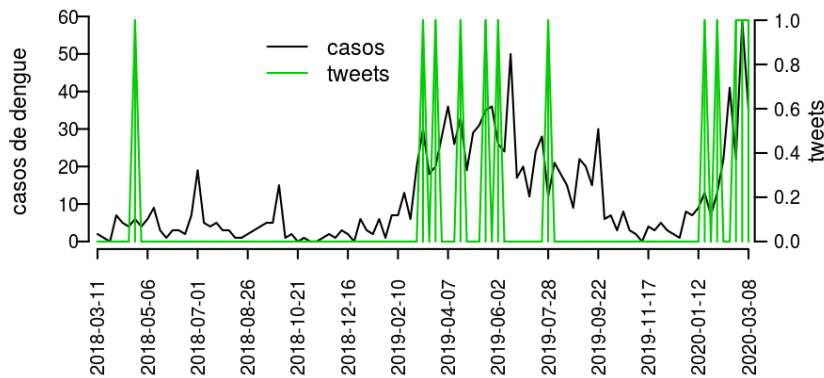


Tabela 22. Resumo das últimas seis semanas epidemiológicas na Regional Cascavel

SE	umid.max	tweet	casos notif	casos preditos
202006	91.1	0	8	8
202007	87.4	0	7	7
202008	90.3	0	11	11
202009	88.9	3	10	10
202010	90.9	0	27	27
202011	90.1	0	15	

[hyperlink](#) [vartabver](#) [descrição](#) das variáveis

Resumo da situação epidemiológica da dengue nos municípios de Ceará, na semana 11 de 2020

Município	Regional	Umidade	Tweets	Casos	Incidência	Rt	Nível
Granjeiro	Juazeiro do Norte	96.2	0				verde
Arneiroz	Tauá	96.7	0				amarelo
Ipaumirim	Icó	96.2	0				verde
Campos Sales	Crato	96.7	0				amarelo
Juazeiro do Norte	Juazeiro do Norte	96.2	3	10	3.7	0.7	amarelo
Ibiapina	Tianguá	90.1	0				amarelo
Tianguá	Tianguá	90.1	0				amarelo
Forquilha	Sobral	90.1	0				amarelo
Mombaça	Iguatu	96.2	0				verde
Trairi	Itapipoca	90.1	0				amarelo
Ipueiras	Cratús	96.7	0				amarelo
Guaiúba	Maracanaú	90.1	0	1	3.8	0.5	amarelo
Potiretama	Limoeiro do Norte	90.1	0				amarelo
Crato	Crato	96.7	1	1	0.8	0.0	vermelho
Tarrafas	Crato	96.7	0				amarelo
Lavras da Mangabeira	Icó	96.2	0				verde
Nova Russas	Cratús	96.7	0	2	6.3	3.1	amarelo
Russas	Russas	90.1	0	5	6.6	0.8	amarelo
Capistrano	Baturité	90.1	0	1	5.7	0.3	amarelo
Icapuí	Aracati	90.1	0	1	5.1	0.5	amarelo
Umirim	Itapipoca	90.1	0				amarelo
Marco	Acaraú	90.1	0				amarelo
Cariré	Sobral	90.1	0				amarelo
Horizonte	Cascavel	90.1	0	1	1.5	1.2	amarelo
Deputado Irapuan Pinheiro	Iguatu	96.2	0				verde
Ocara	Cascavel	90.1	0				amarelo
Ererê	Limoeiro do Norte	90.1	0				amarelo
Morada Nova	Russas	90.1	0				amarelo
Carnaubal	Tianguá	90.1	0				amarelo
Aquiraz	Fortaleza	90.1	0				amarelo
Camocim	Camocim	90.1	0				amarelo
Amontada	Itapipoca	90.1	0				amarelo
Quixeré	Limoeiro do Norte	90.1	0	1	4.6	0.7	amarelo
Mirafíma	Itapipoca	90.1	0	1	7.4	3.4	amarelo
Jaguaribe	Limoeiro do Norte	90.1	0				amarelo
Penaforte	Brejo Santo	96.2	0				verde
São Gonçalo do Amarante	Caucaia	90.1	0	2	4.2	0.5	amarelo
São João do Jaguaribe	Limoeiro do Norte	90.1	0				amarelo
Tamboril	Cratús	96.7	0				amarelo
Morrinhos	Acaraú	90.1	0				amarelo
Parambu	Tauá	96.7	0				amarelo
Várzea Alegre	Icó	96.2	1	1	2.5	0.4	verde
Fortaleza	Fortaleza	90.1	109	315	12.1	0.7	laranja
Quixeramobim	Quixadá	96.7	1				amarelo
Palhano	Russas	90.1	0				amarelo
Caridade	Canindé	96.7	0				amarelo
Aiuaba	Tauá	96.7	0				amarelo
Barroquinha	Camocim	90.1	0				amarelo
Quixadá	Quixadá	96.7	0	12	14.0	1.0	amarelo
São Benedito	Tianguá	90.1	0				amarelo
Pacatuba	Maracanaú	90.1	0	5	6.1	2.3	amarelo
Porteiras	Brejo Santo	96.2	0				verde

Continua na próxima página

Município	Regional	Umidade	Tweets	Casos	Incidência	Rt	Nível
Eusébio	Fortaleza	90.1	0				amarelo
Pacajus	Cascavel	90.1	0	2	2.9	2.2	amarelo
Cedro	Icó	96.2	0	1	4.0	18.5	verde
Pedra Branca	Quixadá	96.7	0				amarelo
Tururu	Itapipoca	90.1	0				amarelo
Ararendá	Cratús	96.7	0				amarelo
Abaiara	Brejo Santo	96.2	0	3	26.1	1.6	verde
Jaguaretama	Russas	90.1	0				amarelo
Pacoti	Baturité	90.1	0	18	150.8	1.1	vermelho
Catunda	Sobral	90.1	0				amarelo
Farias Brito	Crato	96.7	0				amarelo
Jucás	Iguatu	96.2	0				verde
Poranga	Cratús	96.7	0				amarelo
Quiterianópolis	Cratús	96.7	0				amarelo
Reriutaba	Sobral	90.1	0				amarelo
Santa Quitéria	Sobral	90.1	0				amarelo
Senador Sá	Sobral	90.1	0	1	13.4	3.4	amarelo
Sobral	Sobral	90.1	0				amarelo
Varjota	Sobral	90.1	0				amarelo
Groaíras	Sobral	90.1	0				amarelo
Ibicuitinga	Quixadá	96.7	0	5	40.8	0.7	amarelo
Viçosa do Ceará	Tianguá	90.1	1				amarelo
Crateús	Cratús	96.7	0	1	1.3	1.0	amarelo
Piquet Carneiro	Iguatu	96.2	0	2	12.0	1.1	verde
Missão Velha	Juazeiro do Norte	96.2	0	2	5.7	0.4	verde
Umari	Icó	96.2	0				verde
Nova Olinda	Crato	96.7	0				amarelo
Quixelô	Iguatu	96.2	0				verde
Paraipaba	Caucaia	90.1	0				amarelo
Moraújo	Sobral	90.1	0				amarelo
Maranguape	Maracanaú	90.1	0	19	15.2	0.6	amarelo
Canindé	Canindé	96.7	0				amarelo
Assaré	Crato	96.7	0				amarelo
Meruoca	Sobral	90.1	0				amarelo
Acopiara	Iguatu	96.2	0	3	5.6	1.8	verde
Solonópole	Quixadá	96.7	0				amarelo
São Luís do Curu	Caucaia	90.1	0				amarelo
Jardim	Juazeiro do Norte	96.2	0	4	14.8	1.2	verde
Fortim	Aracati	90.1	0	1	6.2	2.9	amarelo
Milhã	Quixadá	96.7	0				amarelo
Baixio	Icó	96.2	0				verde
Catarina	Iguatu	96.2	0	6	29.6	0.5	amarelo
Saboeiro	Iguatu	96.2	0	5	31.8	9.8	verde
Pereiro	Limoeiro do Norte	90.1	0				amarelo
Croatá	Tianguá	90.1	0				amarelo
Guaraciaba do Norte	Tianguá	90.1	0				amarelo
Iracema	Limoeiro do Norte	90.1	0				amarelo
Itarema	Acaraú	90.1	0				amarelo
Uruburetama	Itapipoca	90.1	0				amarelo
Martinópole	Camocim	90.1	0				amarelo
Monsenhor Tabosa	Cratús	96.7	0				amarelo
Palmácia	Maracanaú	90.1	0				amarelo
Banabuiú	Quixadá	96.7	0	1	5.6	0.7	amarelo
Frecheirinha	Sobral	90.1	0				amarelo
Guaramiranga	Baturité	90.1	0				amarelo

Continua na próxima página

Município	Regional	Umidade	Tweets	Casos	Incidência	Rt	Nível
Iguatu	Iguatu	96.2	2	16	15.7	1.1	amarelo
Caririaçu	Juazeiro do Norte	96.2	0	17	63.3	1.3	amarelo
Jati	Brejo Santo	96.2	0	1	12.8	9.3	verde
Massapê	Sobral	90.1	0	1	2.6	0.8	amarelo
Itaiçaba	Aracati	90.1	0	1	13.0	0.4	amarelo
Hidrolândia	Sobral	90.1	0				amarelo
Itatira	Canindé	96.7	0				amarelo
Barreira	Maracanaú	90.1	0				amarelo
Choró	Quixadá	96.7	0				amarelo
Cariús	Iguatu	96.2	0				verde
Alcântaras	Sobral	90.1	0				amarelo
Chorozinho	Cascavel	90.1	0				amarelo
Baturité	Baturité	90.1	0				amarelo
Altaneira	Crato	96.7	0				amarelo
Caucaia	Caucaia	90.1	2	3	0.8	0.2	amarelo
Aracoiaba	Baturité	90.1	0	2	7.6	1.3	amarelo
Maracanaú	Maracanaú	90.1	2	4	1.8	0.2	amarelo
Apuiarés	Caucaia	90.1	0				amarelo
Brejo Santo	Brejo Santo	96.2	0	16	33.0	0.5	vermelho
Aracati	Aracati	90.1	1	16	21.9	0.9	vermelho
Granja	Camocim	90.1	0	14	25.9	4.8	amarelo
Alto Santo	Limoeiro do Norte	90.1	0				amarelo
Itapagé	Caucaia	90.1	0	2	3.9	2.4	amarelo
Tejuçuoca	Caucaia	90.1	0				amarelo
Boa Viagem	Canindé	96.7	0				amarelo
Araripe	Crato	96.7	0				amarelo
Limoeiro do Norte	Limoeiro do Norte	90.1	0	2	3.4	0.5	amarelo
Independência	Cratús	96.7	0				amarelo
Senador Pompeu	Quixadá	96.7	0				amarelo
Aratuba	Baturité	90.1	0				amarelo
Uruoca	Sobral	90.1	0				amarelo
Redenção	Maracanaú	90.1	0				amarelo
Mauriti	Brejo Santo	96.2	0	2	4.3	2.4	verde
Salitre	Crato	96.7	0				amarelo
Mulungu	Baturité	90.1	0	2	15.8	5.6	amarelo
Santana do Cariri	Crato	96.7	0	1	5.7	2.8	amarelo
Madalena	Canindé	96.7	0				amarelo
Cascavel	Cascavel	90.1	0	5	7.1	0.7	amarelo
Itaitinga	Fortaleza	90.1	0	2	5.1	0.7	amarelo
Coreaú	Sobral	90.1	0				amarelo
Acarape	Maracanaú	90.1	0				amarelo
Barbalha	Juazeiro do Norte	96.2	0	7	11.8	1.4	amarelo
Itapipoca	Itapipoca	90.1	0	1	0.8	0.4	amarelo
Jaguaribara	Limoeiro do Norte	90.1	0				amarelo
Potengi	Crato	96.7	0				amarelo
Ipu	Sobral	90.1	0	1	2.4	18.5	amarelo
Pacujá	Sobral	90.1	0	3	48.5	18.5	amarelo
Tabuleiro do Norte	Limoeiro do Norte	90.1	0				amarelo
Pentecoste	Caucaia	90.1	0				amarelo
Aurora	Brejo Santo	96.2	0				verde
Pires Ferreira	Sobral	90.1	0				amarelo
Milagres	Brejo Santo	96.2	0	7	24.7	0.2	vermelho
Orós	Icó	96.2	0	5	23.4	2.7	verde
Santana do Acaraú	Sobral	90.1	0				amarelo
Acaraú	Acaraú	90.1	0				amarelo

Continua na próxima página

Município	Regional	Umidade	Tweets	Casos	Incidencia	Rt	Nível
Chaval	Camocim	90.1	0				amarelo
General Sampaio	Caucaia	90.1	0				amarelo
Graça	Sobral	90.1	0				amarelo
Ibaretama	Quixadá	96.7	0				amarelo
Jaguaruana	Russas	90.1	0				amarelo
Antonina do Norte	Crato	96.7	0				amarelo
Ipaporanga	Cratús	96.7	0				amarelo
Bela Cruz	Acaraú	90.1	0	1	3.1	2.9	amarelo
Beberibe	Cascavel	90.1	0	7	13.3	2.2	amarelo
Ubajara	Tianguá	90.1	0				amarelo
Pindoretama	Cascavel	90.1	0				amarelo
Paracuru	Caucaia	90.1	1	1	3.0	3.4	amarelo
Itapiúna	Baturité	90.1	0	4	20.1	1.7	amarelo
Barro	Brejo Santo	96.2	0				verde
Jijoca de Jericoacoara	Acaraú	90.1	0	3	15.6	3.0	amarelo
Tauá	Tauá	96.7	0	1	1.7	0.3	amarelo
Novo Oriente	Cratús	96.7	0	1	3.5	9.3	amarelo
Paramoti	Canindé	96.7	0				amarelo
Icó	Icó	96.2	1	38	56.4	0.8	vermelho
Mucambo	Sobral	90.1	0	4	27.8	3.2	amarelo
Cruz	Acaraú	90.1	1				amarelo
Irauçuba	Sobral	90.1	0				amarelo

[Início](#)

Lista das variáveis apresentadas nas tabelas:

SE = semana epidemiológica

Temperatura = média das temperaturas mínimas da semana

Tweet = número de tweets indicativos de casos de dengue na cidade

Casos notif = casos notificados de dengue

Casos preditos = número de casos estimados após correção pelo atraso de notificação

ICmin = número mínimo de casos estimados (IC 95%)

ICmax = número máximo de casos estimados (IC 95%)

Rt = número reprodutivo efetivo (> 1 indica aumento de casos transmissão)

p(Rt1) = probabilidade do número reprodutivo ser maior que 1 (> 0.95 indica aumento significativo de casos)

Incidência = incidência por 100.000 habitantes

Nível = cor do alerta (verde, amarelo, laranja, vermelho)

Notas

- Os dados do SINAN mais recentes ainda não foram totalmente digitados. Estimamos o número esperado de casos notificados considerando o tempo até os casos serem digitados.
- Os dados de tweets são gerados pelo Observatório de Dengue (UFMG). Os tweets são processados para exclusão de informes e outros temas relacionados a dengue.
- Algumas vezes, os casos da última semana ainda não estão disponíveis, nesse caso, usa-se uma estimativa com base na tendência de variação da série.

Créditos

Este é um projeto desenvolvido com apoio da SVS/MS em parceria com:

- Programa de Computação Científica, Fundação Oswaldo Cruz, Rio de Janeiro.
- Escola de Matemática Aplicada, Fundação Getúlio Vargas.
- Secretarias Estaduais, Municipais e Regionais de Saúde.
- Observatório de Dengue da UFMG

[Início](#)

Para mais detalhes sobre o sistema de alerta InfoDengue, consultar: <http://info.dengue.mat.br>

Para acessar os boletins gerados pelo sistema de alerta InfoDengue, consultar: <http://info.dengue.mat.br/relatorios/>

Contato: alerta_dengue@fiocruz.br