

Boletim Semanal

Semana 15 de 2020

- [O Estado](#)

Regionais de Saúde:

- Fortaleza
- Caucaia
- Maracanaú
- Baturité
- Canindé
- Itapipoca
- Aracati
- Quixadá
- Russas
- Limoeiro do Norte
- Sobral
- Acaraú
- Tianguá
- Tauá
- Cratús
- Camocim
- Icó
- Iguatu
- Brejo Santo
- Crato
- Juazeiro do Norte
- Cascavel

Municípios:

- [Tabela de Municípios](#)

[Variáveis nas Tabelas](#)

[Notas](#)

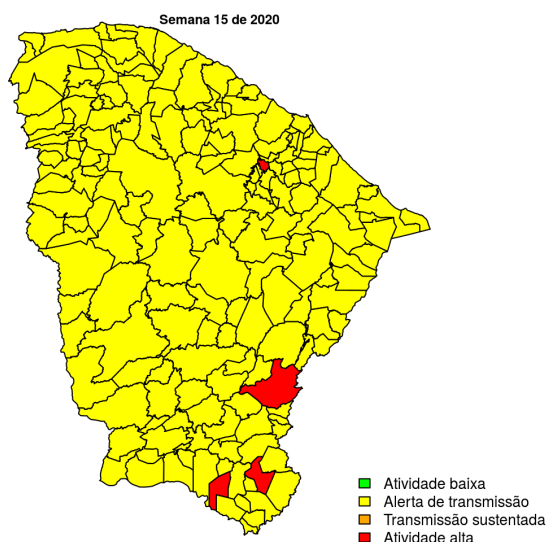
[Creditos](#)

Contato

alerta_dengue@fiocruz.br

Situação da Dengue no Estado do Ceará

De acordo com os dados disponíveis até o momento, 10081 casos foram registrados no estado, sendo 163 na última semana. A figura abaixo mostra as condições de transmissão em cada município na semana epidemiológica 15-2020.



Dos 184 municípios, 0 encontram-se em nível verde, 180 em nível amarelo, 0 em nível laranja e 4 em nível vermelho referentes a semana epidemiológica 15-2020. Para informações mais atualizadas e ter acesso ao mapa interativo do estado e de outras localidades, consultar em [Info Dengue](#).

Na semana passada: Com os dados atualizados, foram recalculados os níveis anteriores: 177 municípios em nível amarelo, 0 em laranja e 7 em vermelho.

O código de Cores

As cores indicam os seguintes níveis de atenção:

Verde: condições climáticas desfavoráveis, seja por baixa temperatura ou baixa umidade, e baixa incidência de casos.

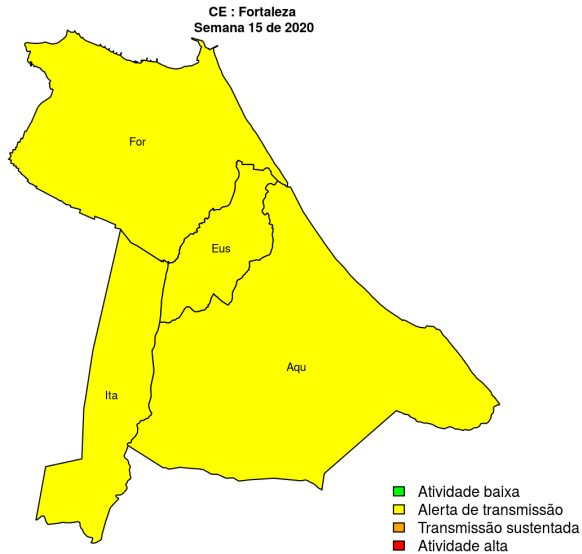
Amarelo: condições climáticas propícias para aumento da população do vetor e transmissão de arboviroses.

Laranja: transmissão aumentada e sustentada da dengue

Vermelho: incidência alta, acima dos 90% históricos.

Regional Fortaleza

Desde o início do ano, 42 casos de dengue foram registrados na Regional de Saúde, sendo NA na última semana.



Municípios

- Fortaleza
- Itaitinga
- Aquiraz
- Eusébio

Início

Figura 1. Casos notificados de dengue e Índice de menção em mídia social sobre dengue na Regional Fortaleza

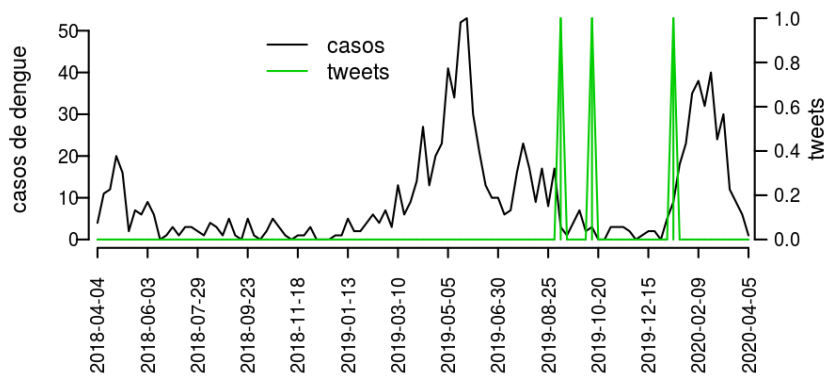


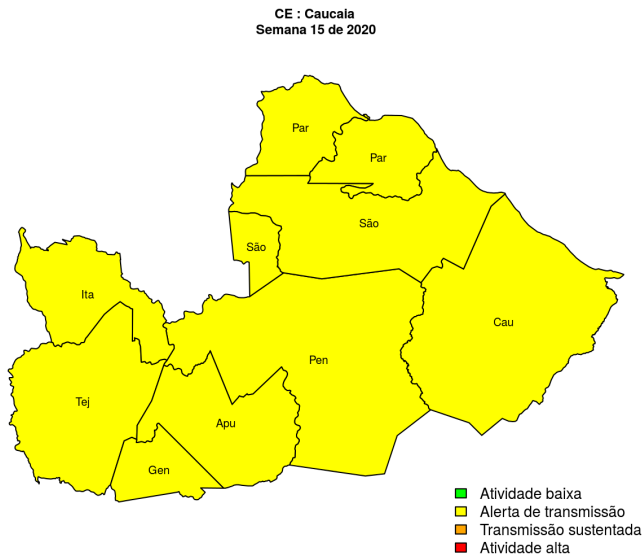
Tabela 1. Resumo das últimas seis semanas epidemiológicas na Regional Fortaleza

SE	umid.max	tweet	casos notif	casos preditos
202010	90.9	38	617	617
202011	90.1	109	592	592
202012	91.5	174	313	313
202013		138	113	113
202014		97	130	130
202015		13	33	

[hyperlinkvartabver descrição das variáveis](#)

Regional Caucaia

Desde o início do ano, 218 casos de dengue foram registrados na Regional de Saúde, sendo NA na última semana.



Municípios

- Paraipaba
- São Gonçalo do Amarante
- São Luís do Curu
- Caucaia
- Apuiarés
- Itapagé
- Tejuçuoca
- Pentecoste
- General Sampaio
- Paracuru

[Início](#)

Figura 2. Casos notificados de dengue e Índice de menção em mídia social sobre dengue na Regional Caucaia

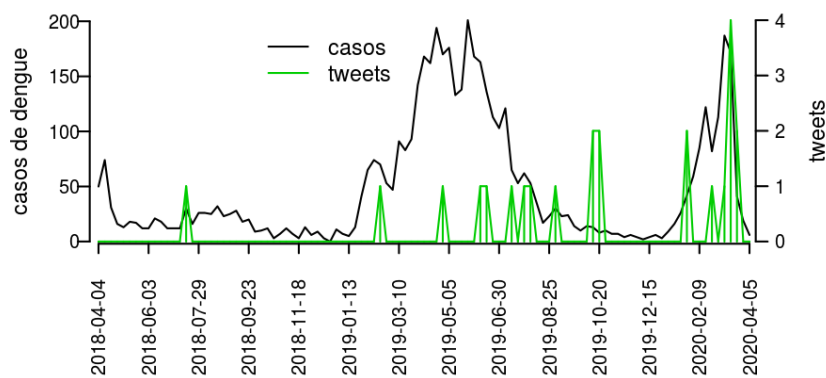


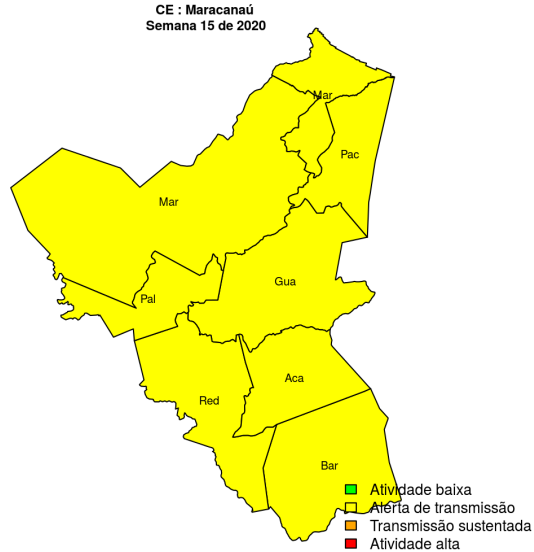
Tabela 2. Resumo das últimas seis semanas epidemiológicas na Regional Caucaia

SE	umid.max	tweet	casos notif	casos preditos
202010	90.9	0	33	33
202011	90.1	3	13	13
202012	91.5	1	6	6
202013		0	2	2
202014		4	2	2
202015		0	0	

[hyperlink](#) [vartabver](#) [descrição](#) das variáveis

Regional Maracanaú

Desde o início do ano, 316 casos de dengue foram registrados na Regional de Saúde, sendo NA na última semana.



Municípios

- Maranguape
- Guaiúba
- Palmácia
- Barreira
- Maracanaú
- Redenção
- Pacatuba
- Acarape

Início

Figura 3. Casos notificados de dengue e Índice de menção em mídia social sobre dengue na Regional Maracanaú

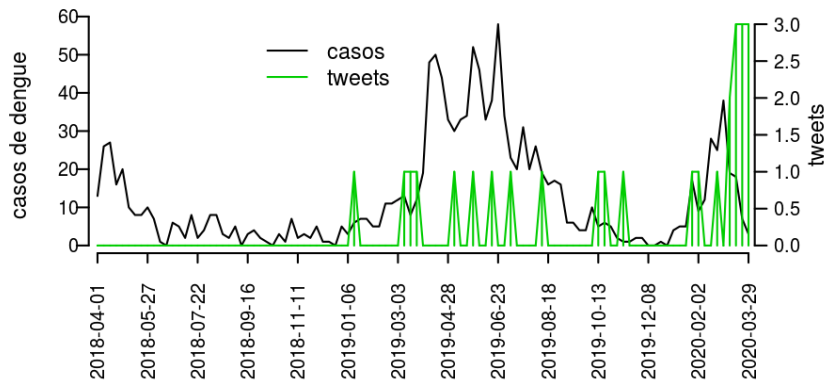


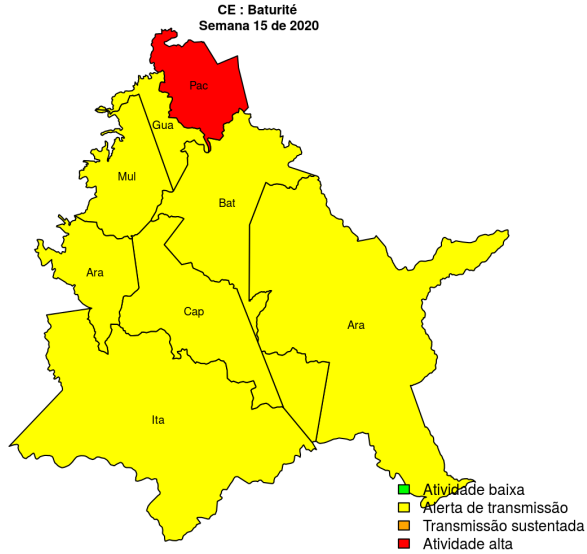
Tabela 3. Resumo das últimas seis semanas epidemiológicas na Regional Maracanaú

SE	umid.max	tweet	casos notif	casos preditos
202010	90.9	0	58	58
202011	90.1	2	55	55
202012	91.5	3	26	26
202013		4	12	12
202014		3	6	6
202015		0	5	

[hyperlink](#) [vartabver](#) [descrição](#) das variáveis

Regional Baturité

Desde o início do ano, 767 casos de dengue foram registrados na Regional de Saúde, sendo NA na última semana.



Municípios

- Capistrano
- Guaramiranga
- Baturité
- Aracoiaba
- Aratuba
- Mulungu
- Pacoti
- Itapiúna

Início

Figura 4. Casos notificados de dengue e Índice de menção em mídia social sobre dengue na Regional Baturité

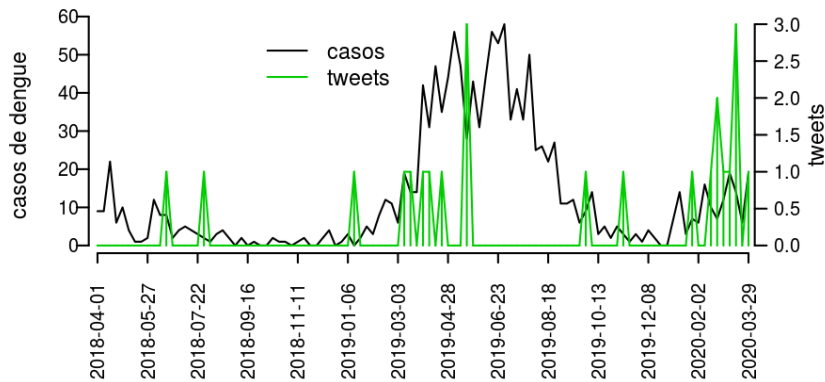


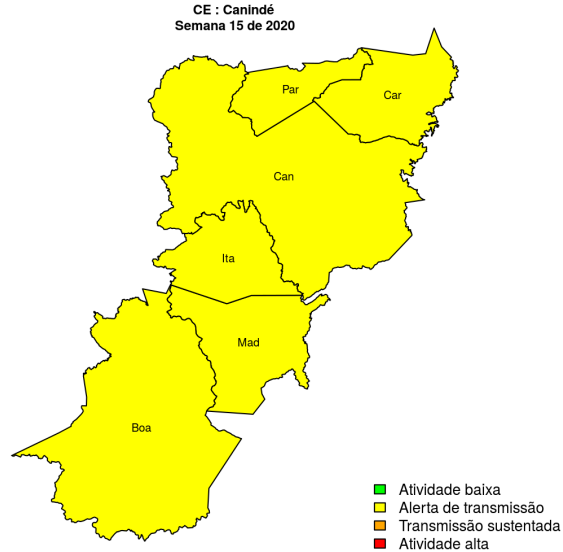
Tabela 4. Resumo das últimas seis semanas epidemiológicas na Regional Baturité

SE	umid.max	tweet	casos notif	casos preditos
202010	90.9	0	32	32
202011	90.1	0	43	43
202012	91.5	2	32	32
202013		2	26	26
202014		0	19	19
202015		0	12	

[hyperlink](#) [vartabver](#) [descrição](#) das variáveis

Regional Canindé

Desde o início do ano, 87 casos de dengue foram registrados na Regional de Saúde, sendo NA na última semana.



Municípios

- Canindé
- Itatira
- Boa Viagem
- Madalena
- Caridade
- Paramoti

Início

Figura 5. Casos notificados de dengue e Índice de menção em mídia social sobre dengue na Regional Canindé

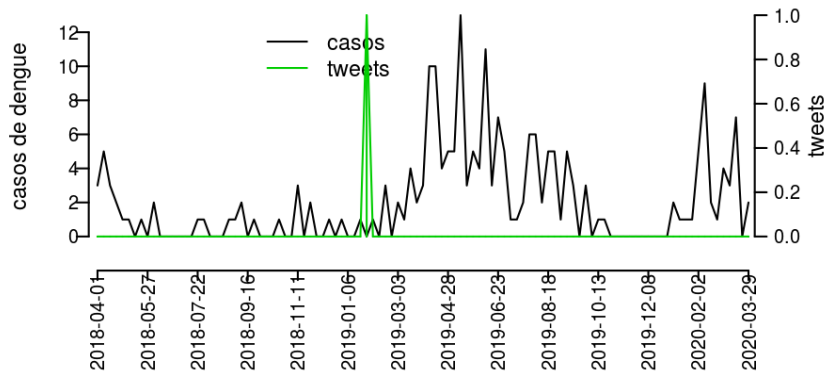


Tabela 5. Resumo das últimas seis semanas epidemiológicas na Regional Canindé

SE	umid.max	tweet	casos notif	casos preditos
202010	96.7	0	2	2
202011	96.7	0	1	1
202012	94.2	0	7	7
202013		0	3	3
202014		1	6	6
202015		0	1	

[hyperlinkvartabver descrição das variáveis](#)

Regional Itapipoca

Desde o início do ano, 55 casos de dengue foram registrados na Regional de Saúde, sendo NA na última semana.

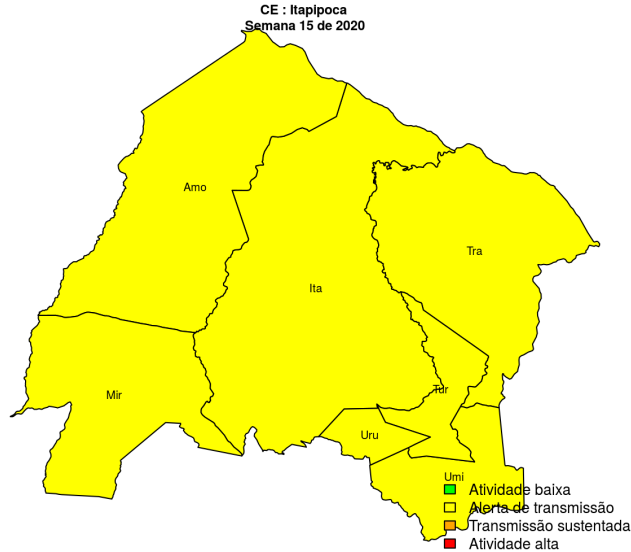


Figura 6. Casos notificados de dengue e Índice de menção em mídia social sobre dengue na Regional Itapipoca

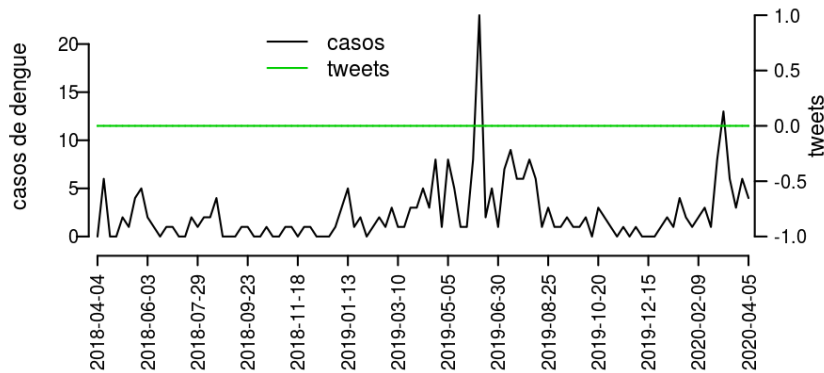


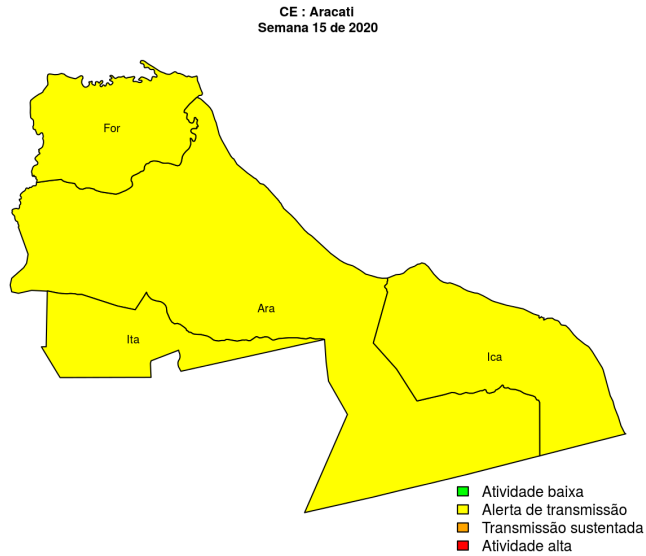
Tabela 6. Resumo das últimas seis semanas epidemiológicas na Regional Itapipoca

SE	umid.max	tweet	casos notif	casos preditos
202010	90.9	0	6	6
202011	90.1	0	5	5
202012	91.5	1	4	4
202013		0	1	1
202014		1	2	2
202015		0	0	

[hyperlink](#) [vartabver](#) [descrição](#) das variáveis

Regional Aracati

Desde o início do ano, 189 casos de dengue foram registrados na Regional de Saúde, sendo NA na última semana.



Municípios

- Icapuí
- Fortim
- Itaipava
- Aracati

Início

Figura 7. Casos notificados de dengue e Índice de menção em mídia social sobre dengue na Regional Aracati

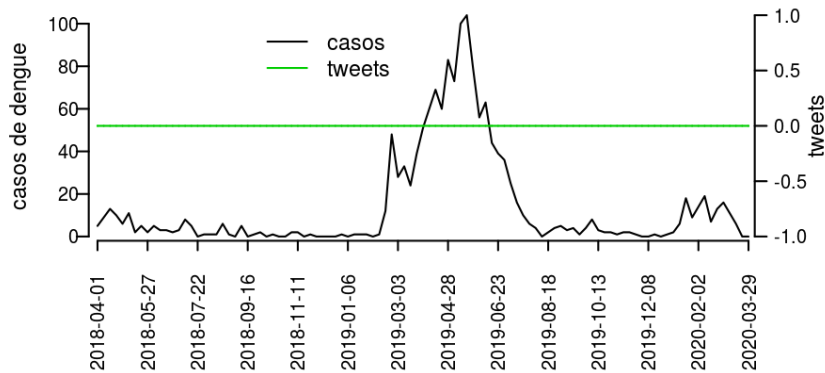


Tabela 7. Resumo das últimas seis semanas epidemiológicas na Regional Aracati

SE	umid.max	tweet	casos notif	casos preditos
202010	90.9	1	50	50
202011	90.1	1	39	39
202012	91.5	1	20	20
202013		3	8	8
202014		0	17	17
202015		0	5	

[hyperlink](#) [vartabver](#) [descrição](#) das variáveis

Regional Quixadá

Desde o início do ano, 284 casos de dengue foram registrados na Regional de Saúde, sendo NA na última semana.

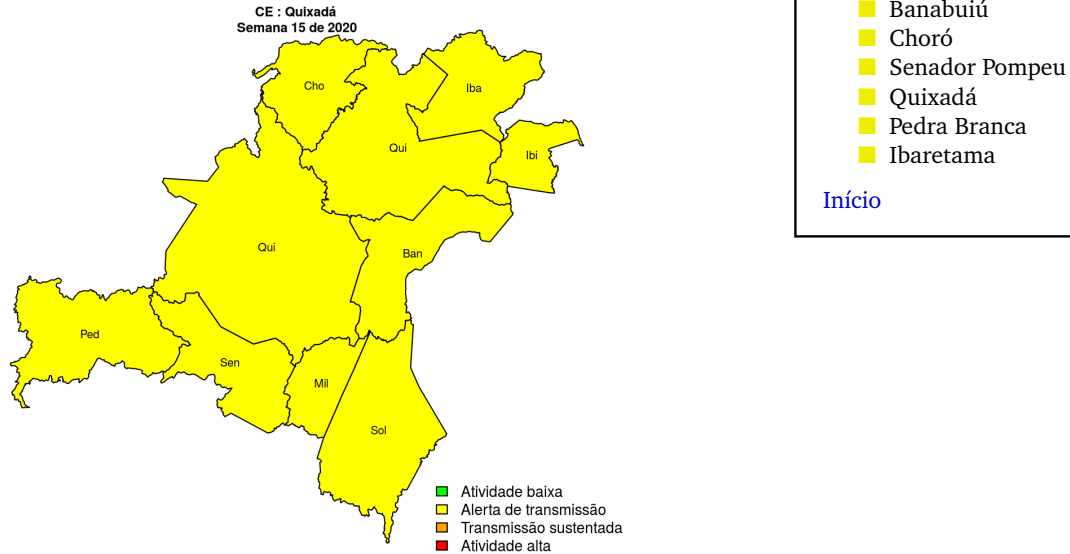


Figura 8. Casos notificados de dengue e Índice de menção em mídia social sobre dengue na Regional Quixadá

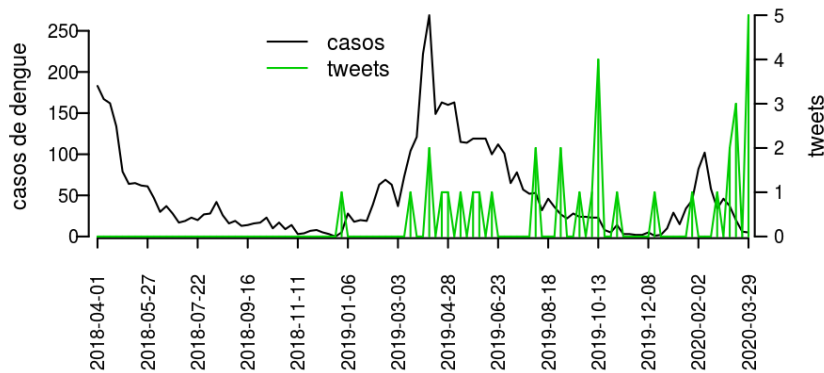


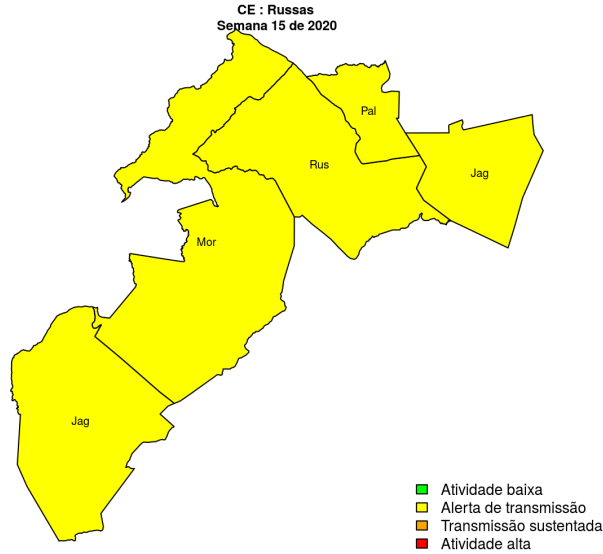
Tabela 8. Resumo das últimas seis semanas epidemiológicas na Regional Quixadá

SE	umid.max	tweet	casos notif	casos preditos
202010	96.7	4	31	31
202011	96.7	1	39	39
202012	94.2	0	28	28
202013		0	10	10
202014		0	7	7
202015		0	0	

[hyperlink](#) para descrição das variáveis

Regional Russas

Desde o início do ano, 118 casos de dengue foram registrados na Regional de Saúde, sendo NA na última semana.



Municípios

- Russas
- Morada Nova
- Jaguaratama
- Palhano
- Jaguaruana

Início

Figura 9. Casos notificados de dengue e Índice de menção em mídia social sobre dengue na Regional Russas

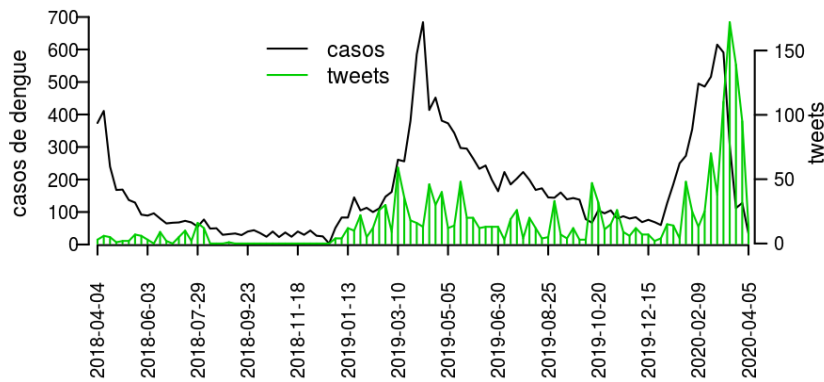


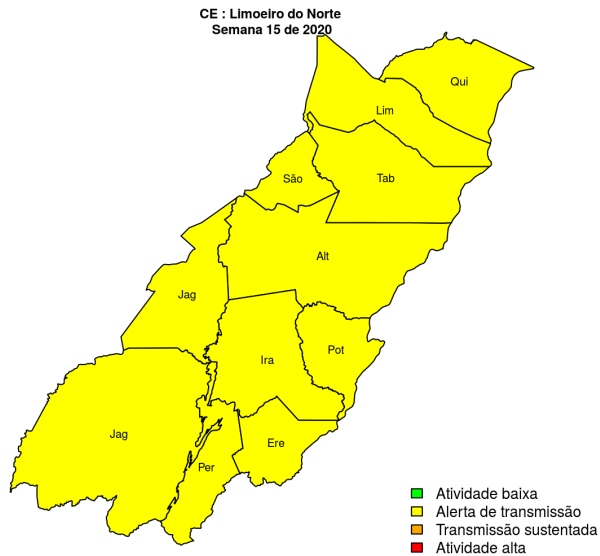
Tabela 9. Resumo das últimas seis semanas epidemiológicas na Regional Russas

SE	umid.max	tweet	casos notif	casos preditos
202010	90.9	0	18	18
202011	90.1	0	20	20
202012	91.5	2	13	13
202013		0	8	8
202014		0	2	2
202015		0	1	

[hyperlink](#) [vartabver](#) [descrição](#) das variáveis

Regional Limoeiro do Norte

Desde o início do ano, 315 casos de dengue foram registrados na Regional de Saúde, sendo NA na última semana.



Municípios

- Jaguaribe
- São João do Jaguaribe
- Potiretama
- Pereiro
- Iracema
- Alto Santo
- Limoeiro do Norte
- Ererê
- Quixeré
- Jaguaribara
- Tabuleiro do Norte

Início

Figura 10. Casos notificados de dengue e Índice de menção em mídia social sobre dengue na Regional Limoeiro do Norte

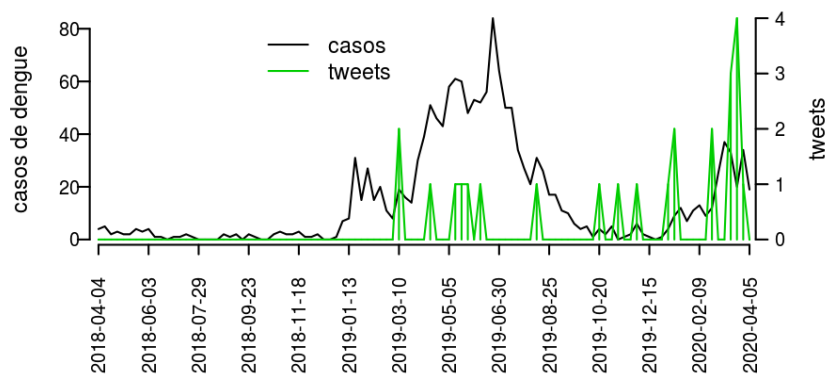


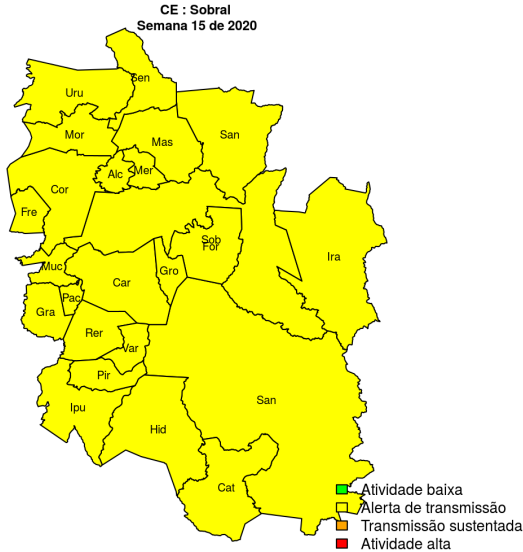
Tabela 10. Resumo das últimas seis semanas epidemiológicas na Regional Limoeiro do Norte

SE	umid.max	tweet	casos notif	casos preditos
202010	90.9	0	17	17
202011	90.1	0	23	23
202012	91.5	4	21	21
202013		0	15	15
202014		0	32	32
202015		0	3	

[hyperlinkvartabver](#) descrição das variáveis

Regional Sobral

Desde o início do ano, 4588 casos de dengue foram registrados na Regional de Saúde, sendo NA na última semana.



Municípios

- Forquilha
- Groaíras
- Moraújo
- Meruoca
- Frecheirinha
- Massapê
- Hidrolândia
- Alcântaras
- Uruoca
- Cariré
- Catunda
- Reriutaba
- Santa Quitéria
- Senador Sá
- Sobral
- Varjota
- Coreaú
- Ipu
- Pacujá
- Pires Ferreira
- Santana do Acaraú
- Mucambo
- Irauçuba
- Graça

Início

Figura 11. Casos notificados de dengue e Índice de menção em mídia social sobre dengue na Regional Sobral

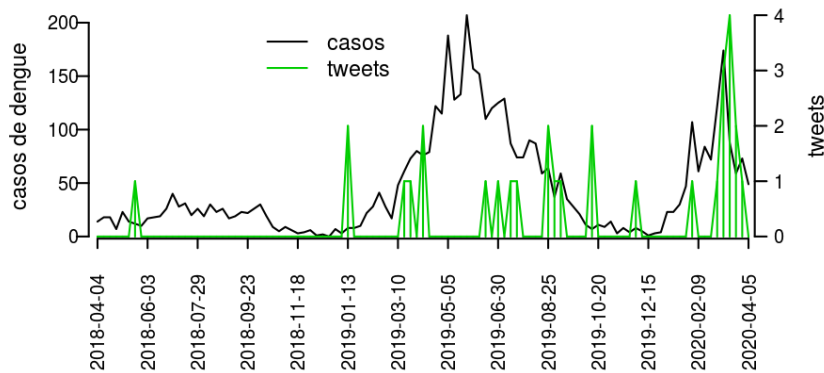


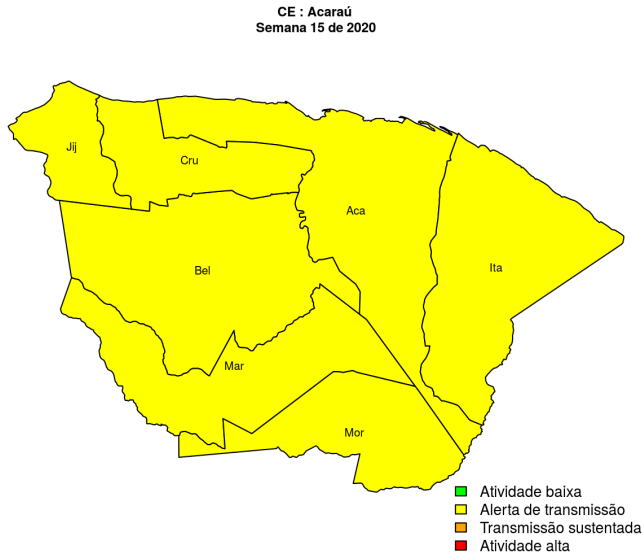
Tabela 11. Resumo das últimas seis semanas epidemiológicas na Regional Sobral

SE	umid.max	tweet	casos notif	casos preditos
202010	90.9	0	22	22
202011	90.1	0	27	27
202012	91.5	5	23	23
202013		7	4	4
202014		0	15	15
202015		1	1	

[hyperlink](#) [vartabver](#) [descrição](#) das variáveis

Regional Acaraú

Desde o início do ano, 678 casos de dengue foram registrados na Regional de Saúde, sendo NA na última semana.



Municípios

- Morrinhos
- Marco
- Itarema
- Acaraú
- Cruz
- Bela Cruz
- Jijoca de Jericoacoara

Início

Figura 12. Casos notificados de dengue e Índice de menção em mídia social sobre dengue na Regional Acaraú

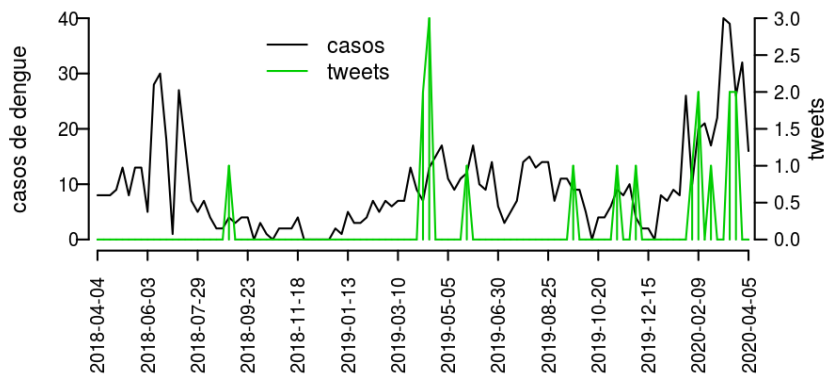


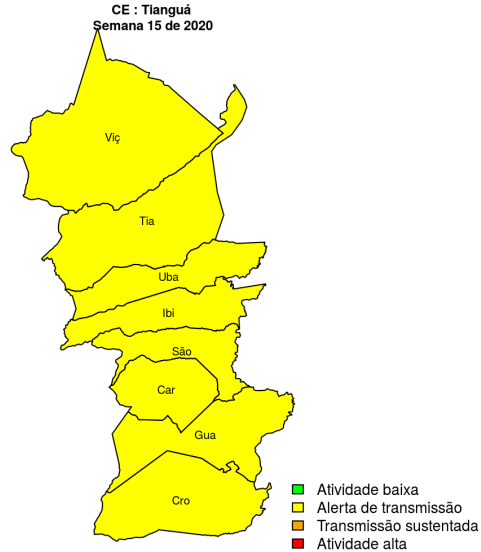
Tabela 12. Resumo das últimas seis semanas epidemiológicas na Regional Acaraú

SE	umid.max	tweet	casos notif	casos preditos
202010	90.9	0	5	5
202011	90.1	1	6	6
202012	91.5	0	7	7
202013		1	0	0
202014		2	4	4
202015		0	1	

[hyperlinkvartabver descrição das variáveis](#)

Regional Tianguá

Desde o início do ano, 480 casos de dengue foram registrados na Regional de Saúde, sendo NA na última semana.



Municípios

- Ibiapina
- Tianguá
- Viçosa do Ceará
- Croatá
- Guaraciaba do Norte
- Carnaubal
- São Benedito
- Ubajara

[Início](#)

Figura 13. Casos notificados de dengue e Índice de menção em mídia social sobre dengue na Regional Tianguá

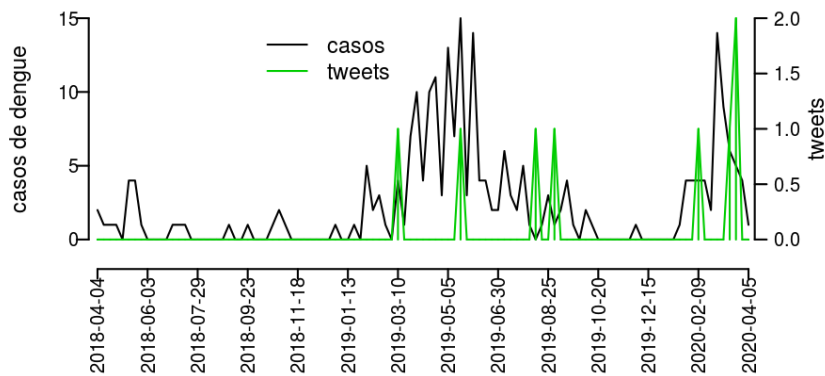


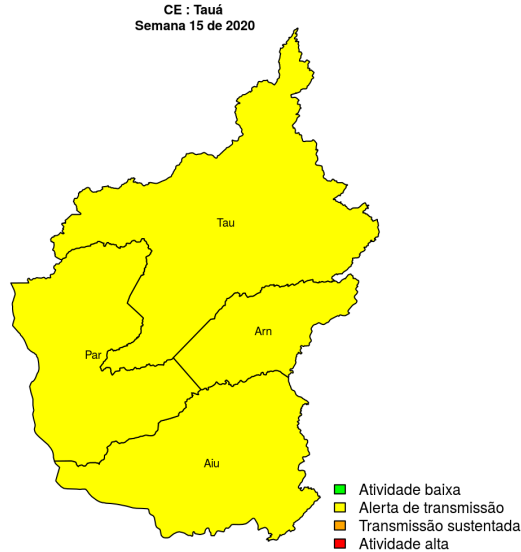
Tabela 13. Resumo das últimas seis semanas epidemiológicas na Regional Tianguá

SE	umid.max	tweet	casos notif	casos preditos
202010	90.9	1	1	1
202011	90.1	1	5	5
202012	91.5	0	1	1
202013		4	1	1
202014		0	0	0
202015		0	0	

[hyperlinkvartabver descrição das variáveis](#)

Regional Tauá

Desde o início do ano, 47 casos de dengue foram registrados na Regional de Saúde, sendo NA na última semana.



Municípios

- Arneiroz
- Parambu
- Aiuaba
- Tauá

Início

Figura 14. Casos notificados de dengue e Índice de menção em mídia social sobre dengue na Regional Tauá

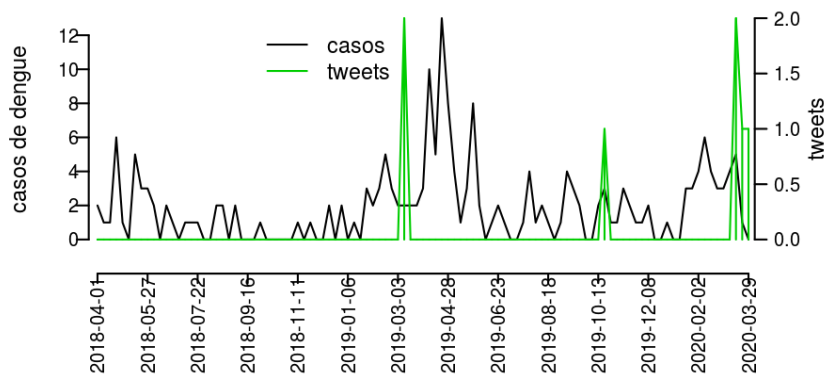


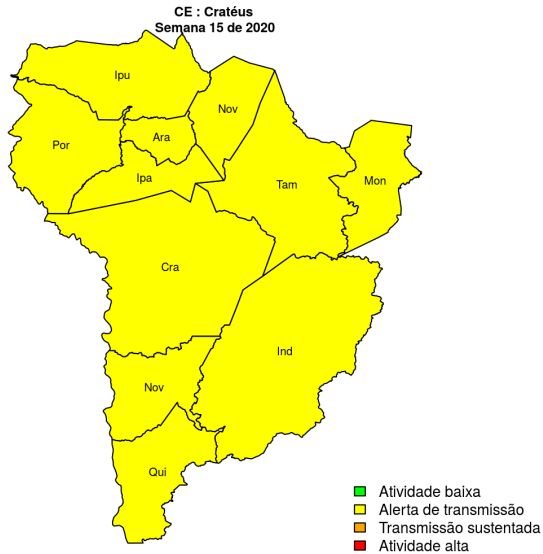
Tabela 14. Resumo das últimas seis semanas epidemiológicas na Regional Tauá

SE	umid.max	tweet	casos notif	casos preditos
202010	96.7	0	4	4
202011	96.7	0	11	11
202012	94.2	0	16	16
202013		0	2	2
202014		0	8	8
202015		0	2	

[hyperlinkvartabver descrição das variáveis](#)

Regional Cratéus

Desde o início do ano, 548 casos de dengue foram registrados na Regional de Saúde, sendo NA na última semana.



Municípios

- Cratéus
- Tamboril
- Ipueiras
- Nova Russas
- Monsenhor Tabosa
- Independência
- Ararendá
- Poranga
- Quiterianópolis
- Novo Oriente
- Ipaporanga

Início

Figura 15. Casos notificados de dengue e Índice de menção em mídia social sobre dengue na Regional Cratéus

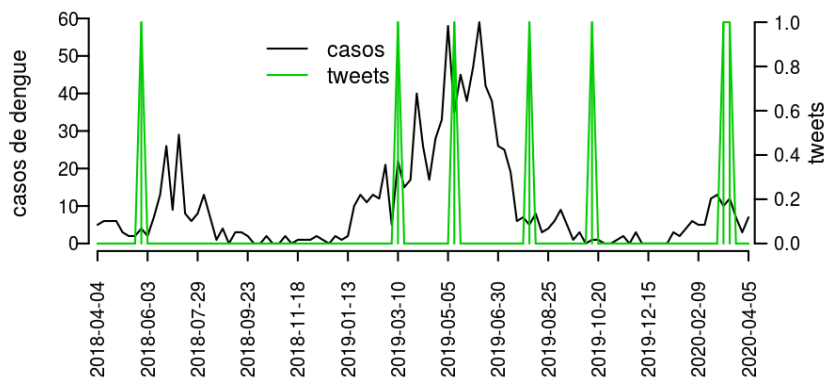


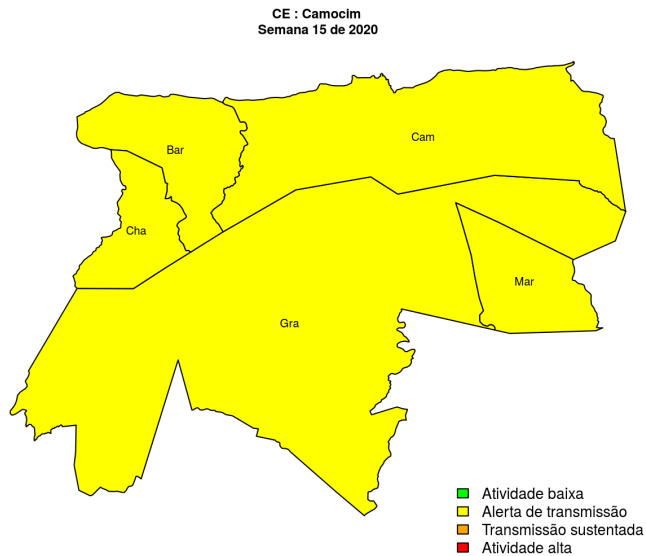
Tabela 15. Resumo das últimas seis semanas epidemiológicas na Regional Cratéus

SE	umid.max	tweet	casos notif	casos preditos
202010	96.7	0	8	8
202011	96.7	0	7	7
202012	94.2	1	6	6
202013		0	12	12
202014		0	23	23
202015		0	28	

[hyperlink](#) [vartabver](#) [descrição](#) das variáveis

Regional Camocim

Desde o início do ano, 185 casos de dengue foram registrados na Regional de Saúde, sendo NA na última semana.



Municípios

- Martinópolis
- Granja
- Camocim
- Barroquinha
- Chaval

Início

Figura 16. Casos notificados de dengue e Índice de menção em mídia social sobre dengue na Regional Camocim

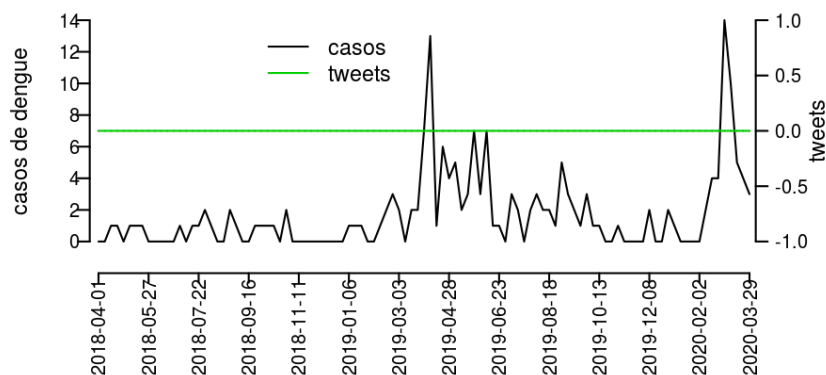


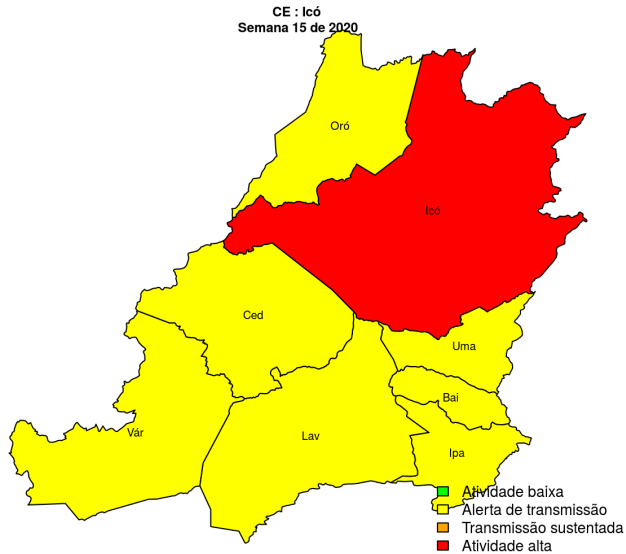
Tabela 16. Resumo das últimas seis semanas epidemiológicas na Regional Camocim

SE	umid.max	tweet	casos notif	casos preditos
202010	90.9	0	5	5
202011	90.1	0	22	22
202012	91.5	1	11	11
202013		0	1	1
202014		0	1	1
202015		0	5	

[hyperlinkvartabver descrição das variáveis](#)

Regional Icó

Desde o início do ano, 411 casos de dengue foram registrados na Regional de Saúde, sendo NA na última semana.



Municípios

- Ipaumirim
- Umari
- Várzea Alegre
- Lavras da Mangabeira
- Baixio
- Cedro
- Orós
- Icó

Início

Figura 17. Casos notificados de dengue e Índice de menção em mídia social sobre dengue na Regional Icó

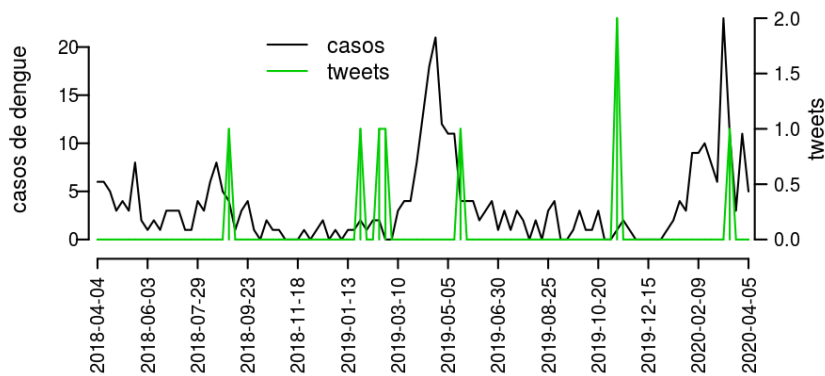


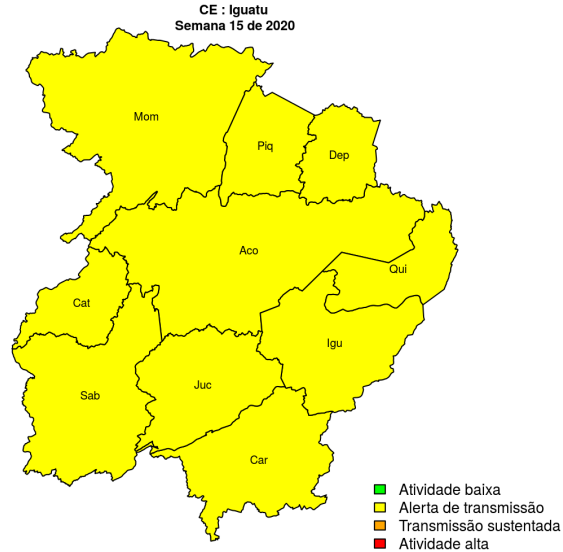
Tabela 17. Resumo das últimas seis semanas epidemiológicas na Regional Icó

SE	umid.max	tweet	casos notif	casos preditos
202010	91.4	0	81	81
202011	96.2	2	122	122
202012		3	152	152
202013		1	48	48
202014		0	35	35
202015		0	15	

[hyperlinkvartabver descrição das variáveis](#)

Regional Iguatu

Desde o início do ano, 353 casos de dengue foram registrados na Regional de Saúde, sendo NA na última semana.



Municípios

- Piquet Carneiro
- Quixelô
- Mombaça
- Acopiara
- Catarina
- Saboeiro
- Iguatu
- Cariús
- Deputado Irapuan Pinheiro
- Jucás

[Início](#)

Figura 18. Casos notificados de dengue e Índice de menção em mídia social sobre dengue na Regional Iguatu

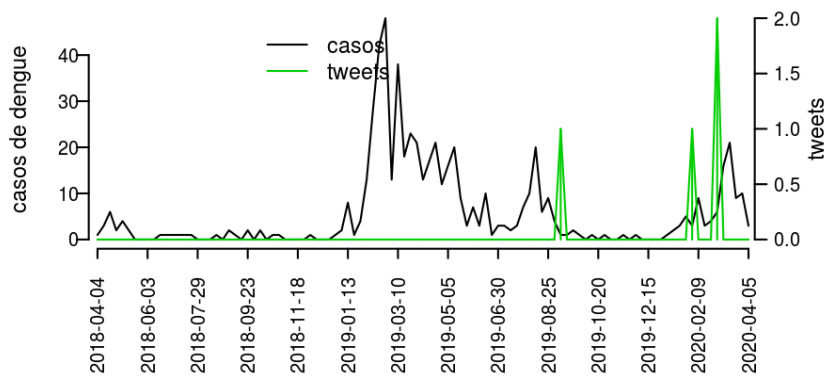


Tabela 18. Resumo das últimas seis semanas epidemiológicas na Regional Iguatu

SE	umid.max	tweet	casos notif	casos preditos
202010	91.4	0	56	56
202011	96.2	2	86	86
202012		4	38	38
202013		1	13	13
202014		1	13	13
202015		0	3	

[hyperlinkvartabver descrição das variáveis](#)

Regional Brejo Santo

Desde o início do ano, 145 casos de dengue foram registrados na Regional de Saúde, sendo NA na última semana.

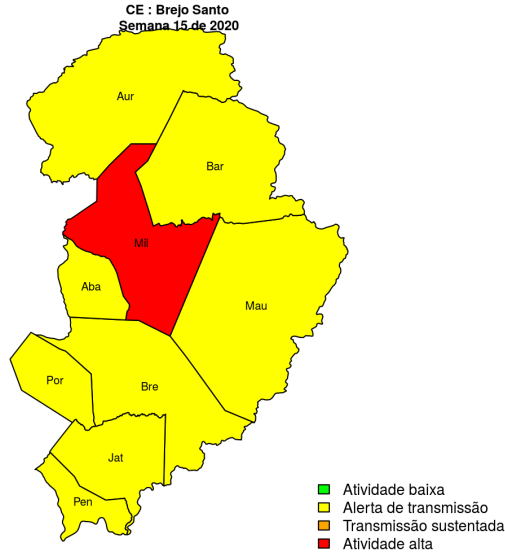


Figura 19. Casos notificados de dengue e Índice de menção em mídia social sobre dengue na Regional Brejo Santo

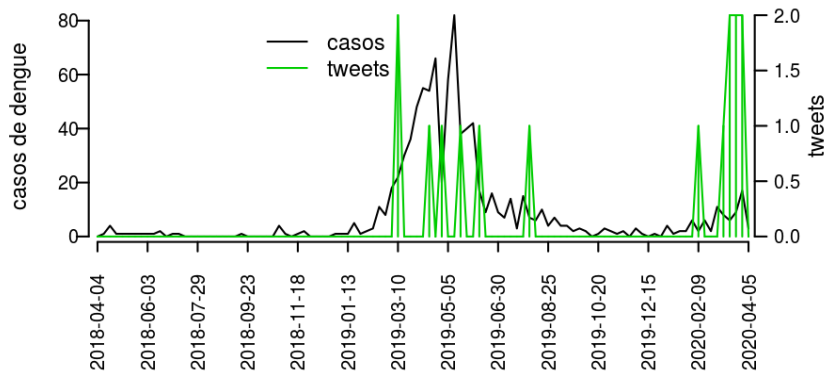


Tabela 19. Resumo das últimas seis semanas epidemiológicas na Regional Brejo Santo

SE	umid.max	tweet	casos notif	casos preditos
202010	91.4	0	75	75
202011	96.2	0	114	114
202012		1	47	47
202013		0	35	35
202014		0	26	26
202015		0	11	

[hyperlink](#) [vartabver](#) [descrição](#) das variáveis

Regional Crato

Desde o início do ano, 157 casos de dengue foram registrados na Regional de Saúde, sendo NA na última semana.

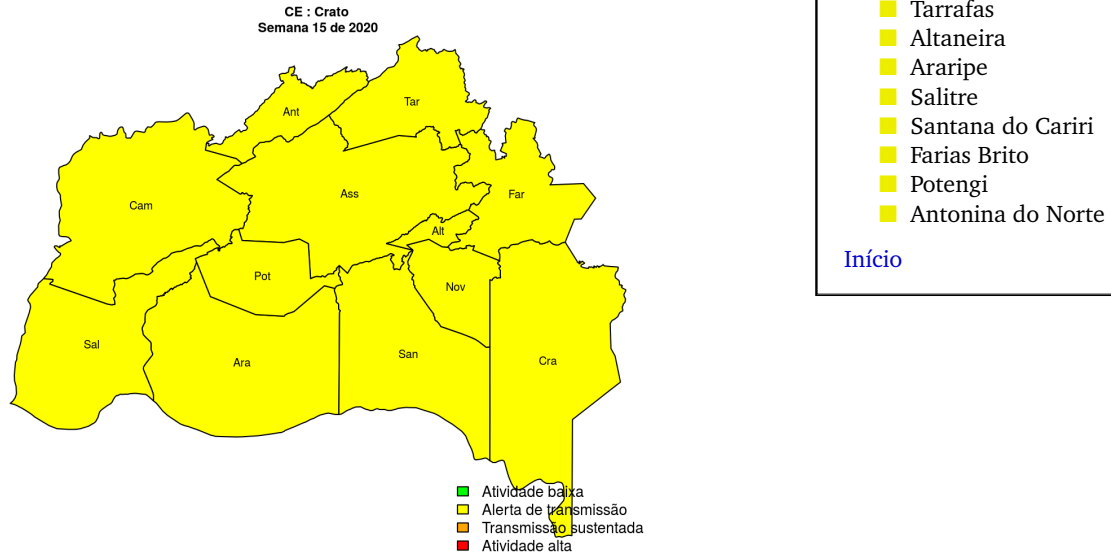


Figura 20. Casos notificados de dengue e Índice de menção em mídia social sobre dengue na Regional Crato

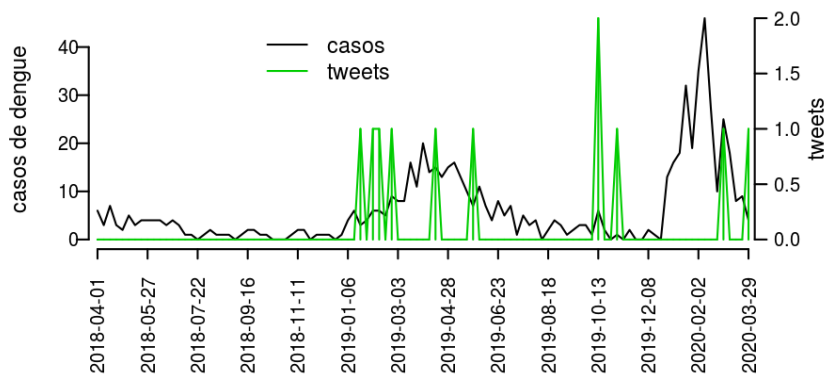


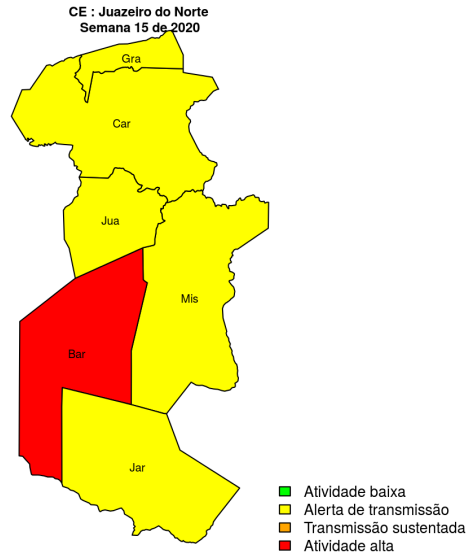
Tabela 20. Resumo das últimas seis semanas epidemiológicas na Regional Crato

SE	umid.max	tweet	casos notif	casos preditos
202010	96.7	0	69	69
202011	96.7	1	19	19
202012	94.2	7	13	13
202013		3	10	10
202014		0	17	17
202015		0	4	

[hyperlink](#) [vartabver](#) [descrição](#) das variáveis

Regional Juazeiro do Norte

Desde o início do ano, 84 casos de dengue foram registrados na Regional de Saúde, sendo NA na última semana.



Municípios

- Granjeiro
- Juazeiro do Norte
- Missão Velha
- Jardim
- Caririçu
- Barbalha

Início

Figura 21. Casos notificados de dengue e Índice de menção em mídia social sobre dengue na Regional Juazeiro do Norte

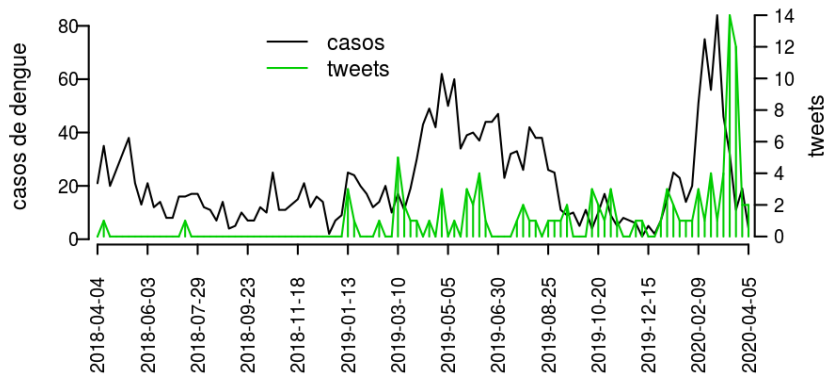


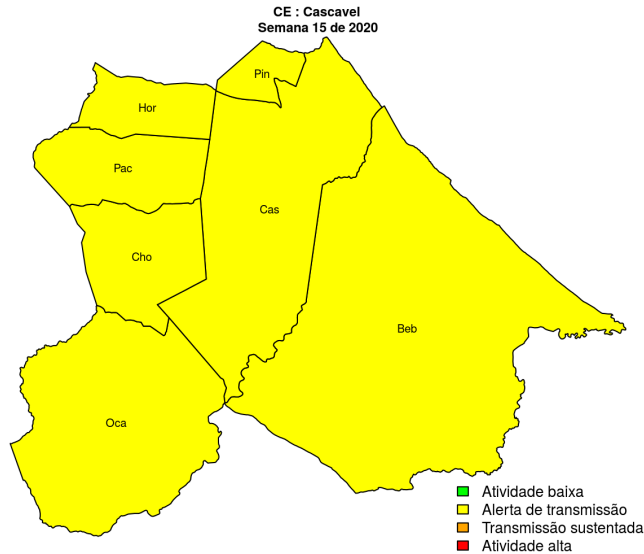
Tabela 21. Resumo das últimas seis semanas epidemiológicas na Regional Juazeiro do Norte

SE	umid.max	tweet	casos notif	casos preditos
202010	91.4	1	56	56
202011	96.2	3	77	77
202012		6	78	78
202013		7	23	23
202014		2	50	50
202015		2	24	

[hyperlinkvartabver](#) descrição das variáveis

Regional Cascavel

Desde o início do ano, 14 casos de dengue foram registrados na Regional de Saúde, sendo NA na última semana.



Municípios

- Chorozinho
- Cascavel
- Horizonte
- Ocara
- Pacajus
- Beberibe
- Pindoretama

Início

Figura 22. Casos notificados de dengue e Índice de menção em mídia social sobre dengue na Regional Cascavel

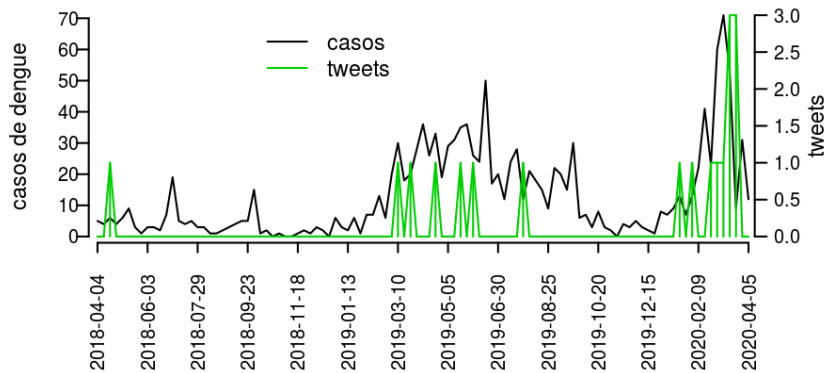


Tabela 22. Resumo das últimas seis semanas epidemiológicas na Regional Cascavel

SE	umid.max	tweet	casos notif	casos preditos
202010	90.9	0	35	35
202011	90.1	0	50	50
202012	91.5	2	18	18
202013		1	9	9
202014		1	14	14
202015		0	9	

hyperlinkvartabver descrição das variáveis

Resumo da situação epidemiológica da dengue nos municípios de Ceará, na semana 15 de 2020

Município	Regional	Umidade	Tweets	Casos	Incidencia	Rt	Nível
Granjeiro	Juazeiro do Norte		0				amarelo
Arneiroz	Tauá		0				amarelo
Ipaumirim	Icó		0				amarelo
Campos Sales	Crato		0				amarelo
Juazeiro do Norte	Juazeiro do Norte		2	3	1.1	0.3	amarelo
Ibiapina	Tianguá		0				amarelo
Tianguá	Tianguá						amarelo
Forquilha	Sobral		0				amarelo
Mombaça	Iguatu		0	3	6.9	1.0	amarelo
Trairi	Itapipoca						amarelo
Ipueiras	Cratús		0				amarelo
Guaiúba	Maracanaú		0				amarelo
Potiretama	Limoeiro do Norte						amarelo
Crato	Crato		0				amarelo
Tarrafas	Crato						amarelo
Lavras da Mangabeira	Icó		0				amarelo
Nova Russas	Cratús		0				amarelo
Russas	Russas			1	1.3	0.2	amarelo
Capistrano	Baturité		0	1	5.7	1.6	amarelo
Icapuí	Aracati		0				amarelo
Umirim	Itapipoca		0				amarelo
Marco	Acaraú		0				amarelo
Cariré	Sobral		0				amarelo
Horizonte	Cascavel		0	3	4.6	2.0	amarelo
Deputado Irapuan Pinheiro	Iguatu		0				amarelo
Ocara	Cascavel		0				amarelo
Ererê	Limoeiro do Norte		0				amarelo
Morada Nova	Russas		0				amarelo
Carnaubal	Tianguá		0				amarelo
Aquiraz	Fortaleza		0				amarelo
Camocim	Camocim		0				amarelo
Amontada	Itapipoca		0				amarelo
Quixeré	Limoeiro do Norte						amarelo
Miraíma	Itapipoca		0				amarelo
Jaguaribe	Limoeiro do Norte		0				amarelo
Penaforte	Brejo Santo						amarelo
São Gonçalo do Amarante	Caucaia						amarelo
São João do Jaguaribe	Limoeiro do Norte						amarelo
Tamboril	Cratús						amarelo
Morrinhos	Acaraú		0				amarelo
Parambu	Tauá						amarelo
Várzea Alegre	Icó		0	7	17.4	1.9	amarelo
Fortaleza	Fortaleza		13	33	1.3	0.2	amarelo
Quixeramobim	Quixadá						amarelo
Palhano	Russas						amarelo
Caridade	Canindé		0				amarelo
Aiuaba	Tauá		0				amarelo
Barroquinha	Camocim		0				amarelo
Quixadá	Quixadá						amarelo
São Benedito	Tianguá						amarelo
Pacatuba	Maracanaú			1	1.2	0.3	amarelo
Porteiras	Brejo Santo						amarelo

Continua na próxima página

Município	Regional	Umidade	Tweets	Casos	Incidencia	Rt	Nível
Eusébio	Fortaleza		0				amarelo
Pacajus	Cascavel						amarelo
Cedro	Icó		0				amarelo
Pedra Branca	Quixadá						amarelo
Tururu	Itapipoca		0				amarelo
Ararendá	Cratéus		0				amarelo
Abaiara	Brejo Santo		0				amarelo
Jaguaretama	Russas		0				amarelo
Pacoti	Baturité			10	83.8	0.5	vermelho
Catunda	Sobral		0				amarelo
Farias Brito	Crato		0				amarelo
Jucás	Iguatu		0				amarelo
Poranga	Cratéus						amarelo
Quiterianópolis	Cratéus						amarelo
Reriutaba	Sobral						amarelo
Santa Quitéria	Sobral						amarelo
Senador Sá	Sobral			1	13.4	1.7	amarelo
Sobral	Sobral						amarelo
Varjota	Sobral		0				amarelo
Groaíras	Sobral		1				amarelo
Ibicuitinga	Quixadá		0				amarelo
Viçosa do Ceará	Tianguá		0				amarelo
Crateús	Cratéus		0				amarelo
Piquet Carneiro	Iguatu						amarelo
Missão Velha	Juazeiro do Norte		0				amarelo
Umari	Icó		0	2	26.1	0.6	amarelo
Nova Olinda	Crato		0				amarelo
Quixelô	Iguatu						amarelo
Paraipaba	Caucaia						amarelo
Moraújo	Sobral		0				amarelo
Maranguape	Maracanaú		0	4	3.2	0.7	amarelo
Canindé	Canindé		0				amarelo
Assaré	Crato		0				amarelo
Meruoca	Sobral		0				amarelo
Acopiara	Iguatu		0				amarelo
Solonópole	Quixadá						amarelo
São Luís do Curu	Caucaia						amarelo
Jardim	Juazeiro do Norte		0				amarelo
Fortim	Aracati		0				amarelo
Milhã	Quixadá		0				amarelo
Baixio	Icó		0				amarelo
Catarina	Iguatu		0				amarelo
Saboeiro	Iguatu						amarelo
Pereiro	Limoeiro do Norte						amarelo
Croatá	Tianguá		0				amarelo
Guaraciaba do Norte	Tianguá		0				amarelo
Iracema	Limoeiro do Norte		0				amarelo
Itarema	Acaraú		0				amarelo
Uruburetama	Itapipoca		0				amarelo
Martinópolis	Camocim		0				amarelo
Monsenhor Tabosa	Cratéus		0				amarelo
Palmácia	Maracanaú						amarelo
Banabuiú	Quixadá		0				amarelo
Frecheirinha	Sobral		0				amarelo
Guaramiranga	Baturité		0				amarelo

Continua na próxima página

Município	Regional	Umidade	Tweets	Casos	Incidencia	Rt	Nível
Iguatu	Iguatu		0				amarelo
Caririaçu	Juazeiro do Norte		0	5	18.6	0.4	amarelo
Jati	Brejo Santo		0				amarelo
Massapê	Sobral		0				amarelo
Itaiçaba	Aracati		0				amarelo
Hidrolândia	Sobral		0				amarelo
Itatira	Canindé		0	1	4.9	0.8	amarelo
Barreira	Maracanaú		0				amarelo
Choró	Quixadá		0				amarelo
Cariús	Iguatu		0				amarelo
Alcântaras	Sobral		0				amarelo
Chorozinho	Cascavel		0	4	20.8	1.7	amarelo
Baturité	Baturité		0				amarelo
Altaneira	Crato		0				amarelo
Caucaia	Caucaia		0				amarelo
Aracoiaba	Baturité		0				amarelo
Maracanaú	Maracanaú		0				amarelo
Apuiarés	Caucaia		0				amarelo
Brejo Santo	Brejo Santo		0	1	2.1	0.1	amarelo
Aracati	Aracati		0	5	6.8	0.6	amarelo
Granja	Camocim		0	5	9.2	1.4	amarelo
Alto Santo	Limoeiro do Norte		0				amarelo
Itapagé	Caucaia		0				amarelo
Tejuçuoca	Caucaia						amarelo
Boa Viagem	Canindé		0				amarelo
Araripe	Crato		0				amarelo
Limoeiro do Norte	Limoeiro do Norte		0				amarelo
Independência	Cratêus		0				amarelo
Senador Pompeu	Quixadá						amarelo
Aratuba	Baturité		0				amarelo
Uruoca	Sobral		0				amarelo
Redenção	Maracanaú						amarelo
Mauriti	Brejo Santo		0				amarelo
Salitre	Crato						amarelo
Mulungu	Baturité		0	1	7.9	0.4	amarelo
Santana do Cariri	Crato			4	22.9	1.2	amarelo
Madalena	Canindé		0				amarelo
Cascavel	Cascavel		0	2	2.8	0.3	amarelo
Itaitinga	Fortaleza		0				amarelo
Coreaú	Sobral		0				amarelo
Acarape	Maracanaú		0				amarelo
Barbalha	Juazeiro do Norte		0	16	27.0	0.9	vermelho
Itapipoca	Itapipoca		0				amarelo
Jaguaribara	Limoeiro do Norte		0				amarelo
Potengi	Crato						amarelo
Ipu	Sobral		0				amarelo
Pacujá	Sobral						amarelo
Tabuleiro do Norte	Limoeiro do Norte			3	9.9	0.4	amarelo
Pentecoste	Caucaia						amarelo
Aurora	Brejo Santo		0				amarelo
Pires Ferreira	Sobral						amarelo
Milagres	Brejo Santo		0	10	35.3	0.4	vermelho
Orós	Icó			5	23.4	0.7	amarelo
Santana do Acaraú	Sobral						amarelo
Acaraú	Acaraú		0				amarelo

Continua na próxima página

Município	Regional	Umidade	Tweets	Casos	Incidencia	Rt	Nível
Chaval	Camocim		0				amarelo
General Sampaio	Caucaia		0				amarelo
Graça	Sobral		0				amarelo
Ibaretama	Quixadá		0				amarelo
Jaguaruana	Russas		0				amarelo
Antonina do Norte	Crato		0				amarelo
Ipaporanga	Cratéus		0	28	243.5	2.8	amarelo
Bela Cruz	Acaraú		0				amarelo
Beberibe	Cascavel		0				amarelo
Ubajara	Tianguá		0				amarelo
Pindoretama	Cascavel						amarelo
Paracuru	Caucaia						amarelo
Itapiúna	Baturité		0				amarelo
Barro	Brejo Santo		0				amarelo
Jijoca de Jericoacoara	Acaraú		0	1	5.2	0.8	amarelo
Tauá	Tauá			2	3.5	0.3	amarelo
Novo Oriente	Cratéus		0				amarelo
Paramoti	Canindé						amarelo
Icó	Icó		0	1	1.5	0.0	vermelho
Mucambo	Sobral		0				amarelo
Cruz	Acaraú		0				amarelo
Irauçuba	Sobral		0				amarelo

[Início](#)

Lista das variáveis apresentadas nas tabelas:

SE = semana epidemiológica

Temperatura = média das temperaturas mínimas da semana

Tweet = número de tweets indicativos de casos de dengue na cidade

Casos notif = casos notificados de dengue

Casos preditos = número de casos estimados após correção pelo atraso de notificação

ICmin = número mínimo de casos estimados (IC 95%)

ICmax = número máximo de casos estimados (IC 95%)

Rt = número reprodutivo efetivo (> 1 indica aumento de casos transmissão)

p(Rt1) = probabilidade do número reprodutivo ser maior que 1 (> 0.95 indica aumento significativo de casos)

Incidência = incidência por 100.000 habitantes

Nível = cor do alerta (verde, amarelo, laranja, vermelho)

Notas

- Os dados do SINAN mais recentes ainda não foram totalmente digitados. Estimamos o número esperado de casos notificados considerando o tempo até os casos serem digitados.
- Os dados de tweets são gerados pelo Observatório de Dengue (UFMG). Os tweets são processados para exclusão de informes e outros temas relacionados a dengue.
- Algumas vezes, os casos da última semana ainda não estão disponíveis, nesse caso, usa-se uma estimação com base na tendência de variação da série.

Créditos

Este é um projeto desenvolvido com apoio da SVS/MS em parceria com:

- Programa de Computação Científica, Fundação Oswaldo Cruz, Rio de Janeiro.
- Escola de Matemática Aplicada, Fundação Getúlio Vargas.
- Secretarias Estaduais, Municipais e Regionais de Saúde.
- Observatório de Dengue da UFMG

[Início](#)

Para mais detalhes sobre o sistema de alerta InfoDengue, consultar: <http://info.dengue.mat.br>

Para acessar os boletins gerados pelo sistema de alerta InfoDengue, consultar: <http://info.dengue.mat.br/relatorios/>

Contato: alerta_dengue@fiocruz.br