

Boletim Semanal

Semana 18 de 2020

- [O Estado](#)

Regionais de Saúde:

- Fortaleza
- Caucaia
- Maracanaú
- Baturité
- Canindé
- Itapipoca
- Aracati
- Quixadá
- Russas
- Limoeiro do Norte
- Sobral
- Acaraú
- Tianguá
- Tauá
- Cratús
- Camocim
- Icó
- Iguatu
- Brejo Santo
- Crato
- Juazeiro do Norte
- Cascavel

Municípios:

- [Tabela de Municípios](#)

[Variáveis nas Tabelas](#)

[Notas](#)

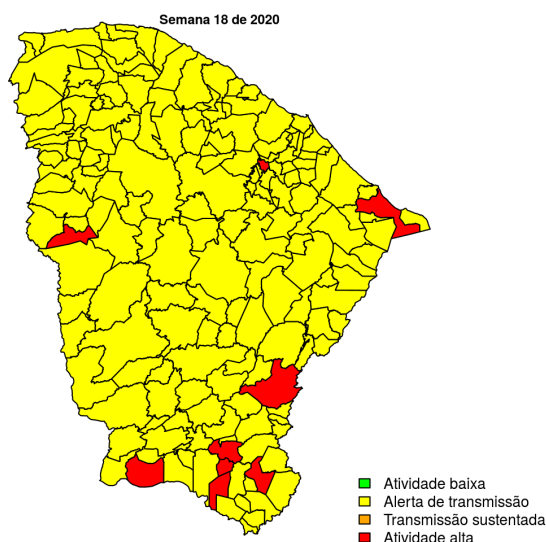
[Creditos](#)

Contato

alerta_dengue@fiocruz.br

Situação da Dengue no Estado do Ceará

De acordo com os dados disponíveis até o momento, 13553 casos foram registrados no estado, sendo 457 na última semana. A figura abaixo mostra as condições de transmissão em cada município na semana epidemiológica 18-2020.



Dos 184 municípios, 0 encontram-se em nível verde, 175 em nível amarelo, 0 em nível laranja e 9 em nível vermelho referentes a semana epidemiológica 18-2020. Para informações mais atualizadas e ter acesso ao mapa interativo do estado e de outras localidades, consultar em [Info Dengue](#).

Na semana passada: Com os dados atualizados, foram recalculados os níveis anteriores: 177 municípios em nível amarelo, 0 em laranja e 7 em vermelho.

O código de Cores

As cores indicam os seguintes níveis de atenção:

Verde: condições climáticas desfavoráveis, seja por baixa temperatura ou baixa umidade, e baixa incidência de casos.

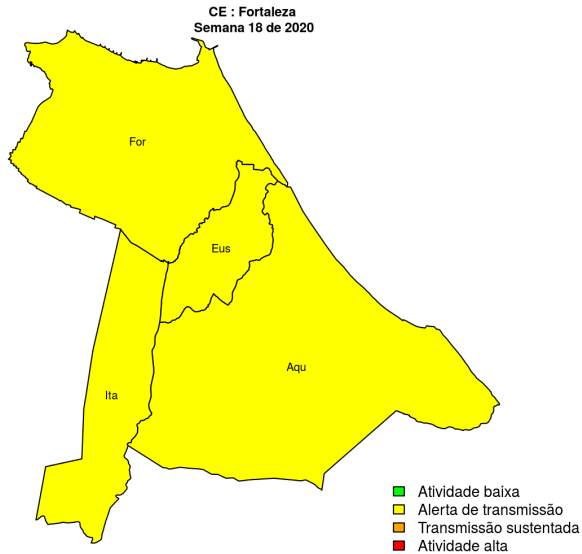
Amarelo: condições climáticas propícias para aumento da população do vetor e transmissão de arboviroses.

Laranja: transmissão aumentada e sustentada da dengue

Vermelho: incidência alta, acima dos 90% históricos.

Regional Fortaleza

Desde o início do ano, 61 casos de dengue foram registrados na Regional de Saúde, sendo NA na última semana.



Municípios

- Fortaleza
- Itaitinga
- Aquiraz
- Eusébio

Início

Figura 1. Casos notificados de dengue e Índice de menção em mídia social sobre dengue na Regional Fortaleza

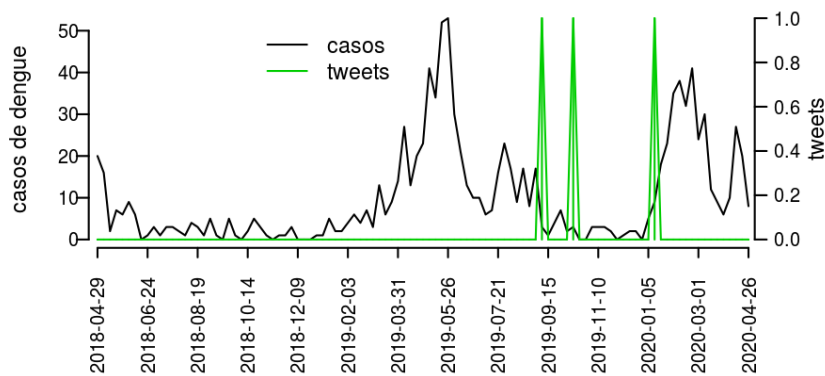


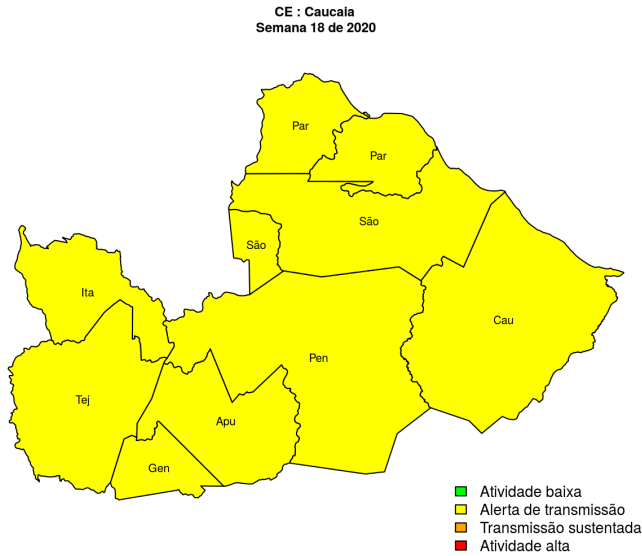
Tabela 1. Resumo das últimas seis semanas epidemiológicas na Regional Fortaleza

| SE | umid.max | tweet | casos notif | casos preditos |
|--------|----------|-------|-------------|----------------|
| 202013 | | 138 | 159 | 159 |
| 202014 | | 97 | 222 | 222 |
| 202015 | | 132 | 232 | 232 |
| 202016 | | 100 | 332 | 332 |
| 202017 | | 47 | 253 | 253 |
| 202018 | | 8 | 70 | |

[hyperlinkvartabver](#) descrição das variáveis

Regional Caucaia

Desde o início do ano, 280 casos de dengue foram registrados na Regional de Saúde, sendo NA na última semana.



Municípios

- Paraipaba
- São Gonçalo do Amarante
- São Luís do Curu
- Caucaia
- Apuiarés
- Itapagé
- Tejuçuoca
- Pentecoste
- General Sampaio
- Paracuru

[Início](#)

Figura 2. Casos notificados de dengue e Índice de menção em mídia social sobre dengue na Regional Caucaia

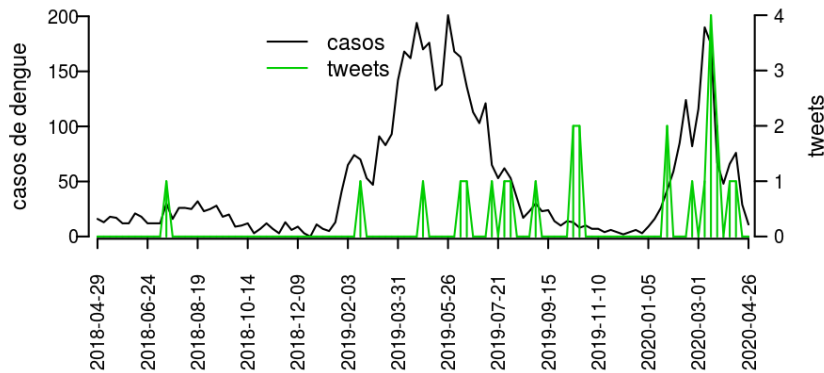


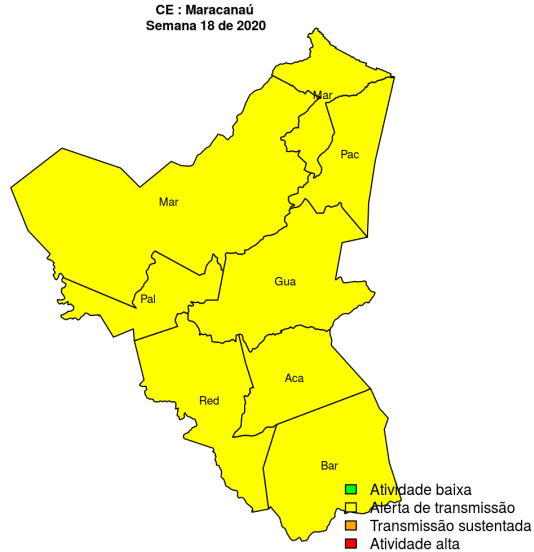
Tabela 2. Resumo das últimas seis semanas epidemiológicas na Regional Caucaia

| SE | umid.max | tweet | casos notif | casos preditos |
|--------|----------|-------|-------------|----------------|
| 202013 | | 0 | 5 | 5 |
| 202014 | | 4 | 2 | 2 |
| 202015 | | 5 | 5 | 5 |
| 202016 | | 1 | 6 | 6 |
| 202017 | | 4 | 7 | 7 |
| 202018 | | 0 | 0 | |

[hyperlink](#) [vartabver](#) [descrição](#) das variáveis

Regional Maracanaú

Desde o início do ano, 453 casos de dengue foram registrados na Regional de Saúde, sendo NA na última semana.



Municípios

- Maranguape
- Guaiúba
- Palmácia
- Barreira
- Maracanaú
- Redenção
- Pacatuba
- Acarape

Início

Figura 3. Casos notificados de dengue e Índice de menção em mídia social sobre dengue na Regional Maracanaú

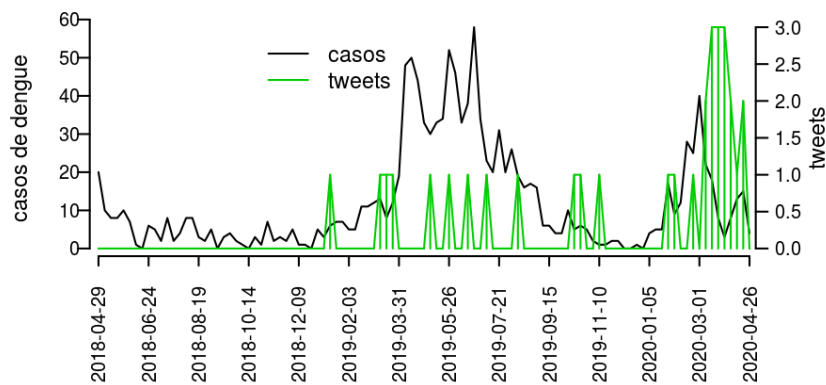


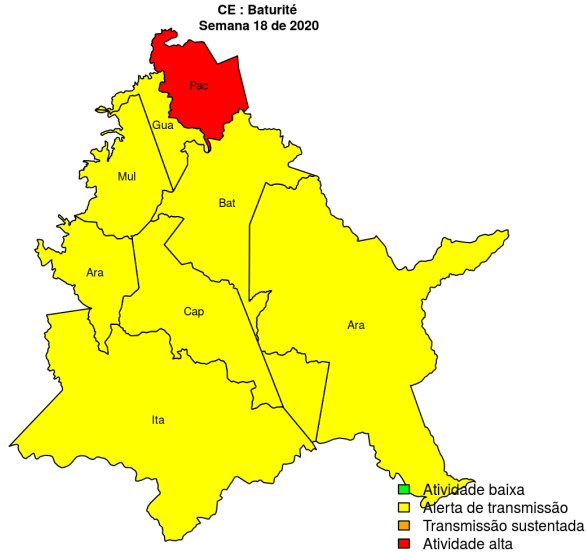
Tabela 3. Resumo das últimas seis semanas epidemiológicas na Regional Maracanaú

| SE | umid.max | tweet | casos notif | casos preditos |
|--------|----------|-------|-------------|----------------|
| 202013 | | 4 | 12 | 12 |
| 202014 | | 3 | 6 | 6 |
| 202015 | | 2 | 20 | 20 |
| 202016 | | 2 | 20 | 20 |
| 202017 | | 2 | 26 | 26 |
| 202018 | | 0 | 5 | |

[hyperlinkvartabver descrição das variáveis](#)

Regional Baturité

Desde o início do ano, 968 casos de dengue foram registrados na Regional de Saúde, sendo NA na última semana.



Municípios

- Capistrano
- Guaramiranga
- Baturité
- Aracoiaba
- Aratuba
- Mulungu
- Pacoti
- Itapiúna

Início

Figura 4. Casos notificados de dengue e Índice de menção em mídia social sobre dengue na Regional Baturité

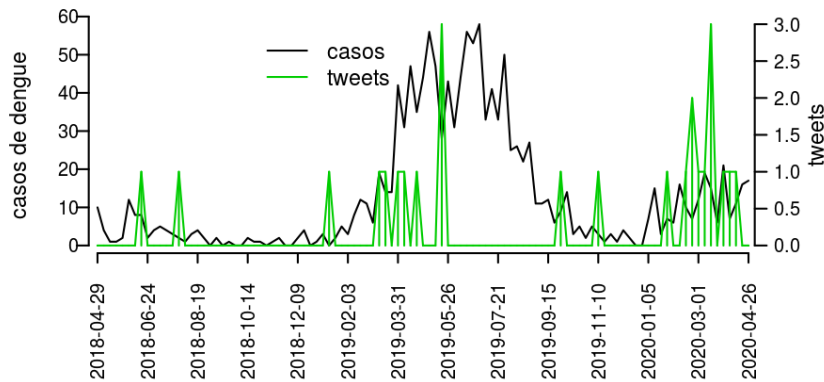


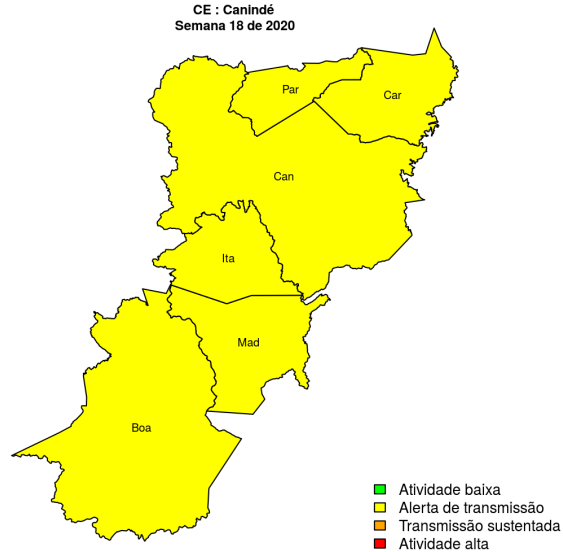
Tabela 4. Resumo das últimas seis semanas epidemiológicas na Regional Baturité

| SE | umid.max | tweet | casos notif | casos preditos |
|--------|----------|-------|-------------|----------------|
| 202013 | | 2 | 27 | 27 |
| 202014 | | 0 | 22 | 22 |
| 202015 | | 1 | 43 | 43 |
| 202016 | | 1 | 40 | 40 |
| 202017 | | 0 | 36 | 36 |
| 202018 | | 0 | 21 | |

[hyperlink](#) [vartabver](#) [descrição](#) das variáveis

Regional Canindé

Desde o início do ano, 108 casos de dengue foram registrados na Regional de Saúde, sendo NA na última semana.



Municípios

- Canindé
- Itatira
- Boa Viagem
- Madalena
- Caridade
- Paramoti

Início

Figura 5. Casos notificados de dengue e Índice de menção em mídia social sobre dengue na Regional Canindé

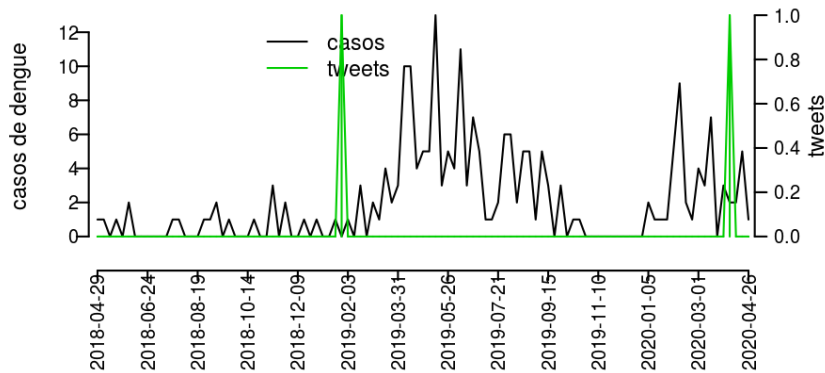


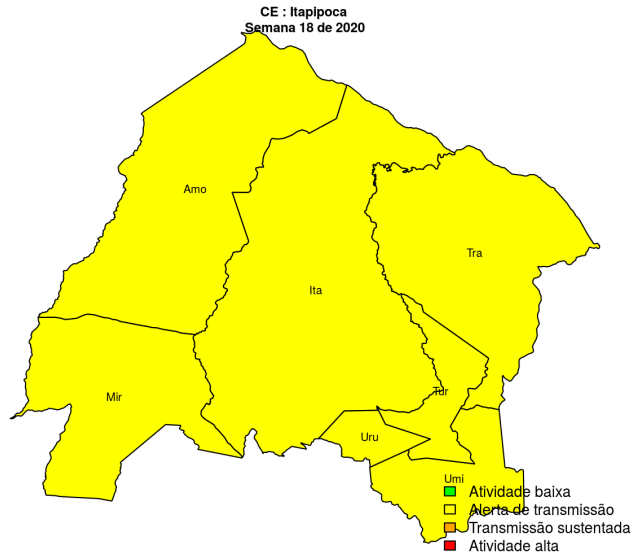
Tabela 5. Resumo das últimas seis semanas epidemiológicas na Regional Canindé

| SE | umid.max | tweet | casos notif | casos preditos |
|--------|----------|-------|-------------|----------------|
| 202013 | | 0 | 3 | 3 |
| 202014 | | 1 | 6 | 6 |
| 202015 | | 1 | 2 | 2 |
| 202016 | | 0 | 9 | 9 |
| 202017 | | 0 | 12 | 12 |
| 202018 | | 0 | 9 | |

[hyperlink](#) [vartabver](#) [descrição](#) das variáveis

Regional Itapipoca

Desde o início do ano, 88 casos de dengue foram registrados na Regional de Saúde, sendo NA na última semana.



Municípios

- Trairi
- Umirim
- Uruburetama
- Amontada
- Miraíma
- Tururu
- Itapipoca

Início

Figura 6. Casos notificados de dengue e Índice de menção em mídia social sobre dengue na Regional Itapipoca

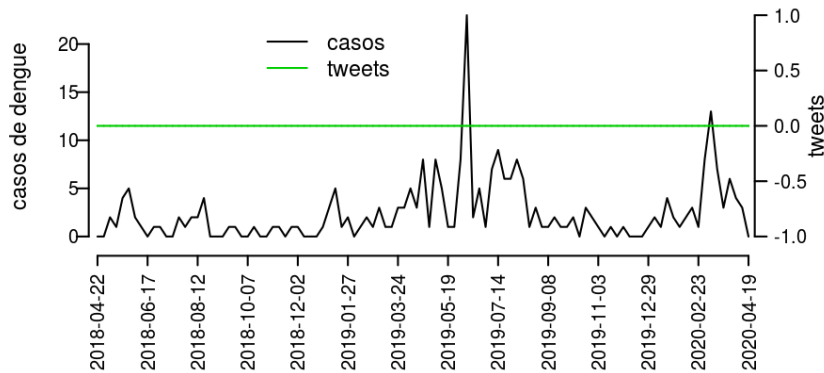


Tabela 6. Resumo das últimas seis semanas epidemiológicas na Regional Itapipoca

| SE | umid.max | tweet | casos notif | casos preditos |
|--------|----------|-------|-------------|----------------|
| 202013 | | 0 | 1 | 1 |
| 202014 | | 1 | 3 | 3 |
| 202015 | | 1 | 0 | 0 |
| 202016 | | 0 | 2 | 2 |
| 202017 | | 0 | 1 | 1 |
| 202018 | | 0 | 0 | |

[hyperlink](#) [vartabver](#) [descrição](#) das variáveis

Regional Aracati

Desde o início do ano, 260 casos de dengue foram registrados na Regional de Saúde, sendo NA na última semana.


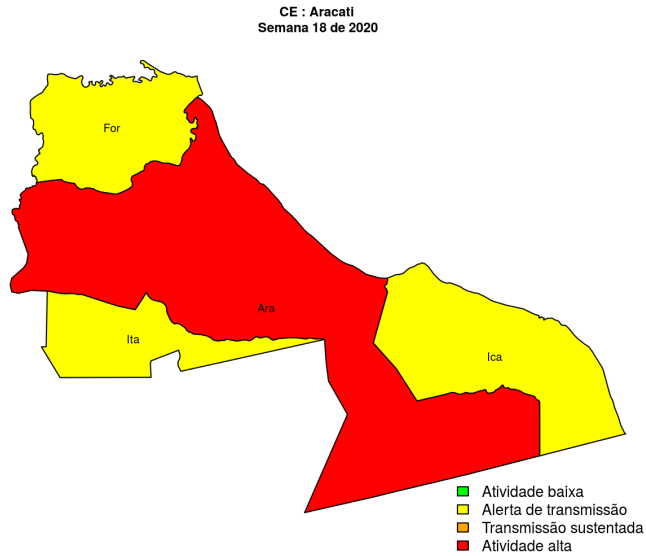


Figura 7. Casos notificados de dengue e Índice de menção em mídia social sobre dengue na Regional Aracati

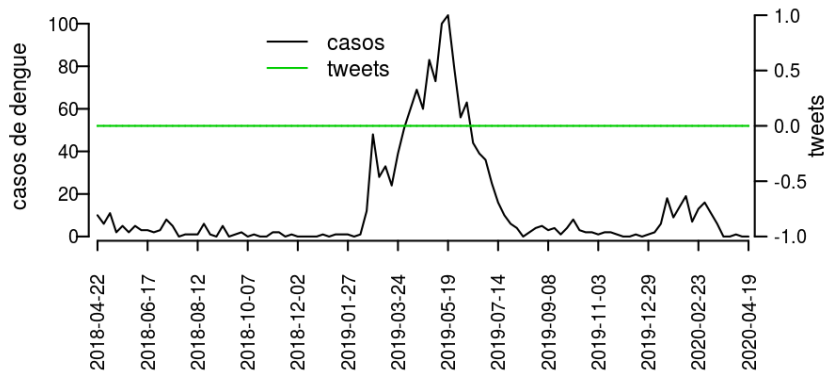


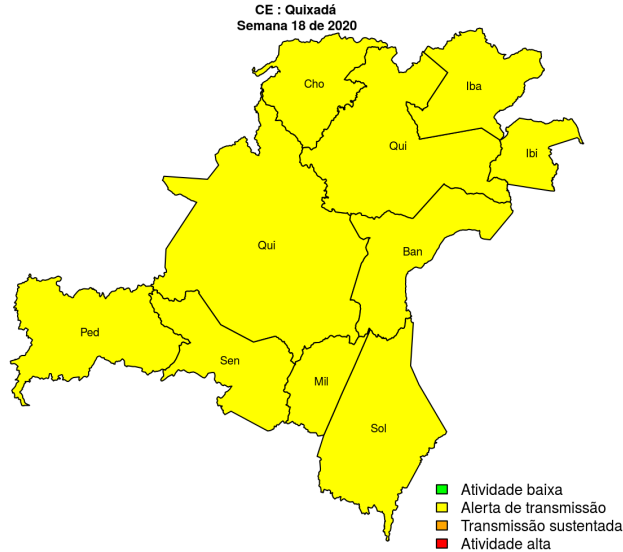
Tabela 7. Resumo das últimas seis semanas epidemiológicas na Regional Aracati

| SE | umid.max | tweet | casos notif | casos preditos |
|--------|----------|-------|-------------|----------------|
| 202013 | | 3 | 8 | 8 |
| 202014 | | 0 | 18 | 18 |
| 202015 | | 1 | 14 | 14 |
| 202016 | | 0 | 19 | 19 |
| 202017 | | 0 | 18 | 18 |
| 202018 | | 0 | 14 | |

[hyperlink](#) [vartabver](#) [descrição](#) das variáveis

Regional Quixadá

Desde o início do ano, 341 casos de dengue foram registrados na Regional de Saúde, sendo NA na última semana.



Municípios

- Ibicuitinga
- Quixeramobim
- Solonópole
- Milhã
- Banabuiú
- Choró
- Senador Pompeu
- Quixadá
- Pedra Branca
- Ibaretama

Início

Figura 8. Casos notificados de dengue e Índice de menção em mídia social sobre dengue na Regional Quixadá

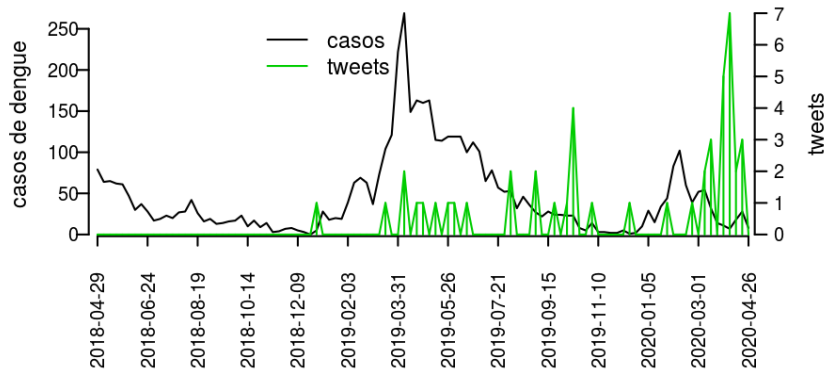


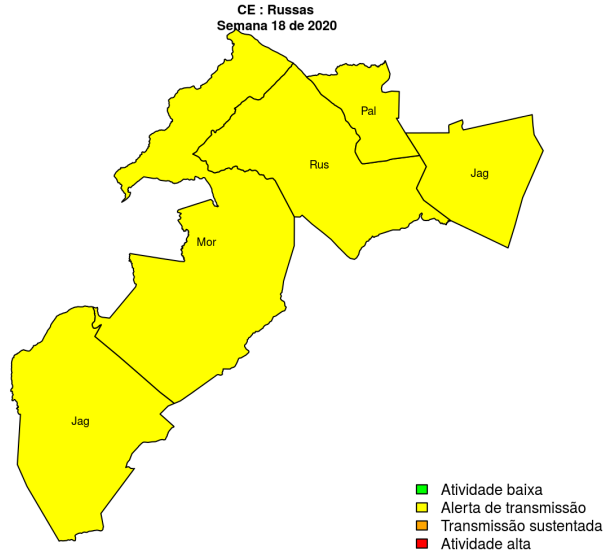
Tabela 8. Resumo das últimas seis semanas epidemiológicas na Regional Quixadá

| SE | umid.max | tweet | casos notif | casos preditos |
|--------|----------|-------|-------------|----------------|
| 202013 | | 0 | 10 | 10 |
| 202014 | | 0 | 7 | 7 |
| 202015 | | 0 | 6 | 6 |
| 202016 | | 0 | 16 | 16 |
| 202017 | | 0 | 11 | 11 |
| 202018 | | 0 | 3 | |

[hyperlinkvartabver descrição das variáveis](#)

Regional Russas

Desde o início do ano, 310 casos de dengue foram registrados na Regional de Saúde, sendo NA na última semana.



Municípios

- Russas
- Morada Nova
- Jaguaratama
- Palhano
- Jaguaruana

Início

Figura 9. Casos notificados de dengue e Índice de menção em mídia social sobre dengue na Regional Russas

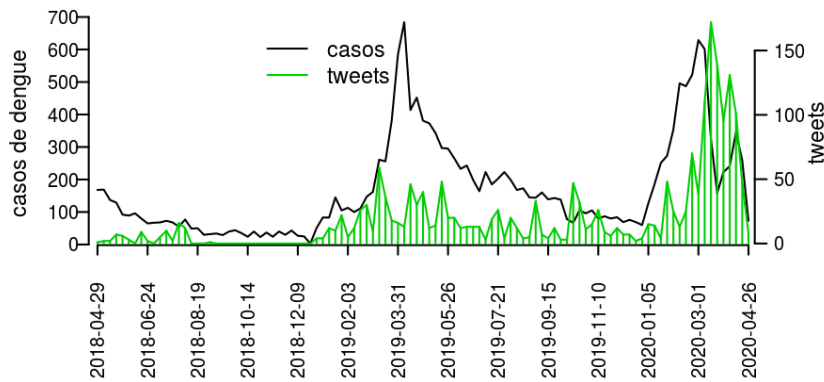


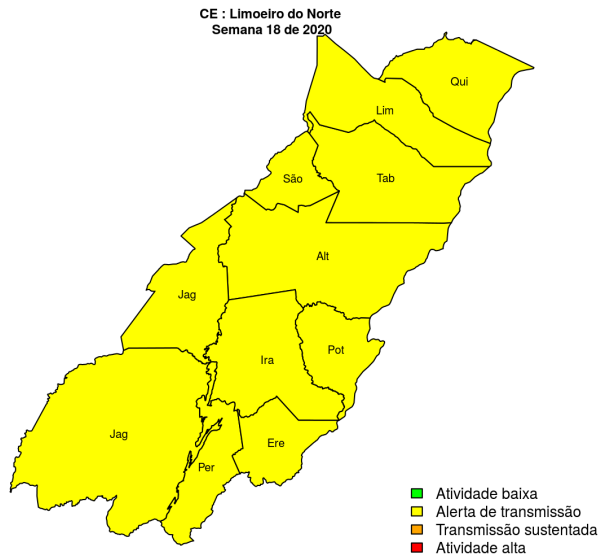
Tabela 9. Resumo das últimas seis semanas epidemiológicas na Regional Russas

| SE | umid.max | tweet | casos notif | casos preditos |
|--------|----------|-------|-------------|----------------|
| 202013 | | 0 | 8 | 8 |
| 202014 | | 0 | 2 | 2 |
| 202015 | | 0 | 3 | 3 |
| 202016 | | 1 | 9 | 9 |
| 202017 | | 1 | 7 | 7 |
| 202018 | | 0 | 1 | |

[hyperlink](#) [vartabver](#) [descrição](#) das variáveis

Regional Limoeiro do Norte

Desde o início do ano, 461 casos de dengue foram registrados na Regional de Saúde, sendo NA na última semana.



Municípios

- Jaguaribe
- São João do Jaguaribe
- Potiretama
- Pereiro
- Iracema
- Alto Santo
- Limoeiro do Norte
- Ererê
- Quixeré
- Jaguaribara
- Tabuleiro do Norte

Início

Figura 10. Casos notificados de dengue e Índice de menção em mídia social sobre dengue na Regional Limoeiro do Norte

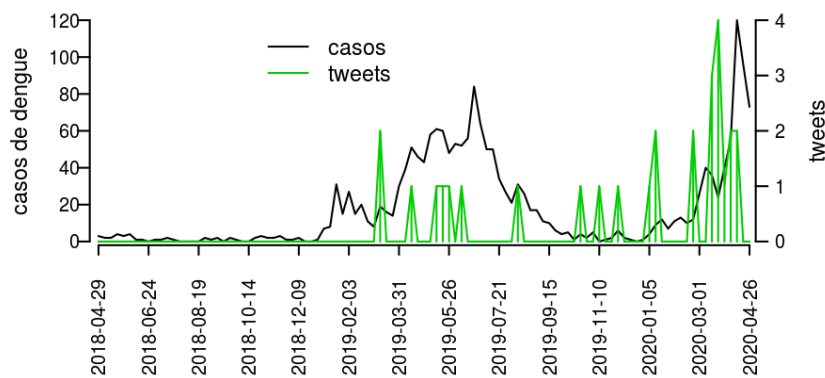


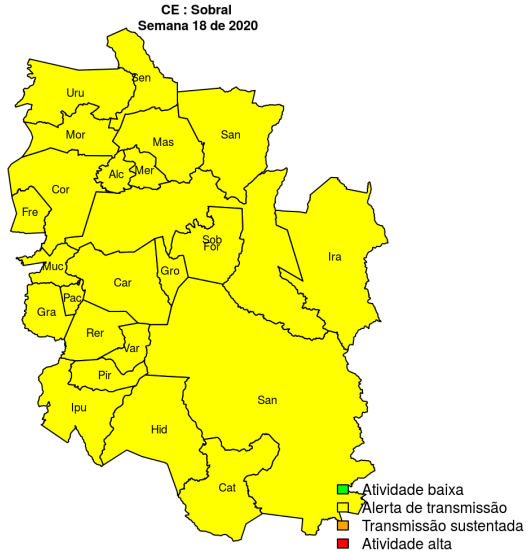
Tabela 10. Resumo das últimas seis semanas epidemiológicas na Regional Limoeiro do Norte

| SE | umid.max | tweet | casos notif | casos preditos |
|--------|----------|-------|-------------|----------------|
| 202013 | | 0 | 17 | 17 |
| 202014 | | 0 | 35 | 35 |
| 202015 | | 4 | 10 | 10 |
| 202016 | | 1 | 22 | 22 |
| 202017 | | 0 | 20 | 20 |
| 202018 | | 0 | 12 | |

[hyperlinkvartabver](#) descrição das variáveis

Regional Sobral

Desde o início do ano, 5633 casos de dengue foram registrados na Regional de Saúde, sendo NA na última semana.



Municípios

- Forquilha
- Groaíras
- Moraújo
- Meruoca
- Frecheirinha
- Massapê
- Hidrolândia
- Alcântaras
- Uruoca
- Cariré
- Catunda
- Reriutaba
- Santa Quitéria
- Senador Sá
- Sobral
- Varjota
- Coreaú
- Ipu
- Pacujá
- Pires Ferreira
- Santana do Acaraú
- Mucambo
- Irauçuba
- Graça

Início

Figura 11. Casos notificados de dengue e Índice de menção em mídia social sobre dengue na Regional Sobral

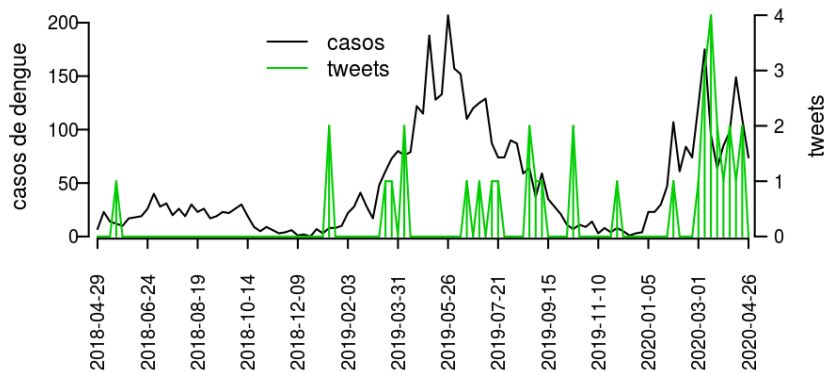


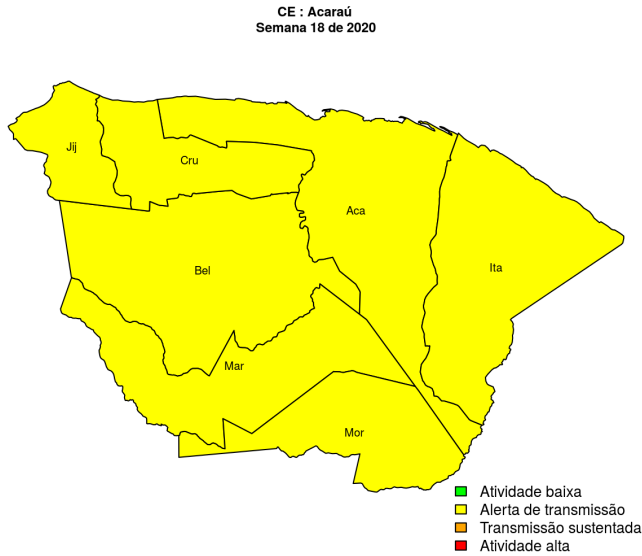
Tabela 11. Resumo das últimas seis semanas epidemiológicas na Regional Sobral

| SE | umid.max | tweet | casos notif | casos preditos |
|--------|----------|-------|-------------|----------------|
| 202013 | | 7 | 4 | 4 |
| 202014 | | 0 | 17 | 17 |
| 202015 | | 5 | 7 | 7 |
| 202016 | | 3 | 24 | 24 |
| 202017 | | 0 | 16 | 16 |
| 202018 | | 0 | 11 | |

[hyperlink](#) [vartabver](#) [descrição](#) das variáveis

Regional Acaraú

Desde o início do ano, 1018 casos de dengue foram registrados na Regional de Saúde, sendo NA na última semana.



Municípios

- Morrinhos
- Marco
- Itarema
- Acaraú
- Cruz
- Bela Cruz
- Jijoca de Jericoacoara

Início

Figura 12. Casos notificados de dengue e Índice de menção em mídia social sobre dengue na Regional Acaraú

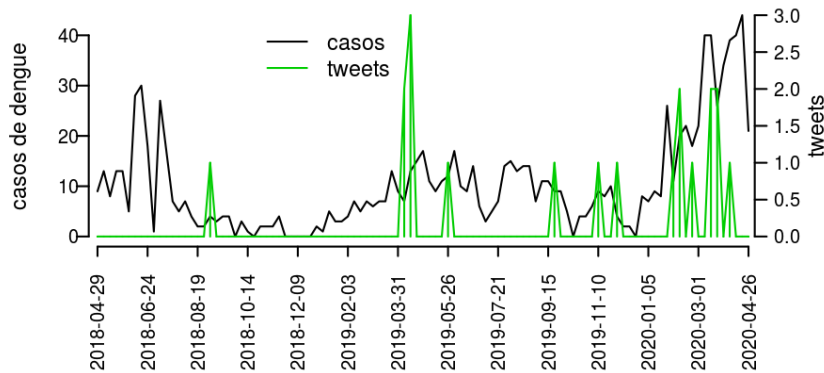


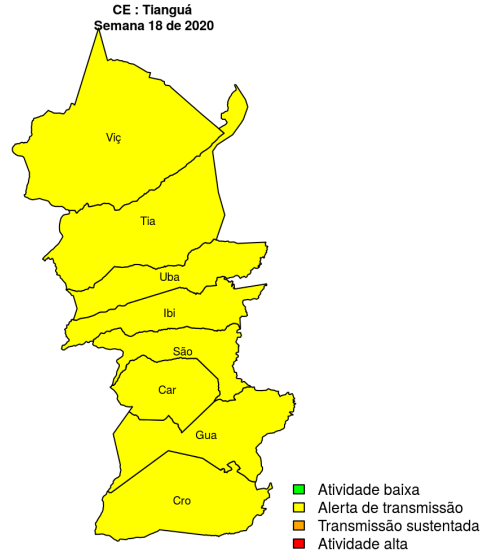
Tabela 12. Resumo das últimas seis semanas epidemiológicas na Regional Acaraú

| SE | umid.max | tweet | casos notif | casos preditos |
|--------|----------|-------|-------------|----------------|
| 202013 | | 1 | 0 | 0 |
| 202014 | | 2 | 4 | 4 |
| 202015 | | 0 | 2 | 2 |
| 202016 | | 0 | 9 | 9 |
| 202017 | | 0 | 4 | 4 |
| 202018 | | 0 | 5 | |

[hyperlink](#) [vartabver](#) [descrição](#) das variáveis

Regional Tianguá

Desde o início do ano, 538 casos de dengue foram registrados na Regional de Saúde, sendo NA na última semana.



Municípios

- Ibiapina
- Tianguá
- Viçosa do Ceará
- Croatá
- Guaraciaba do Norte
- Carnaubal
- São Benedito
- Ubajara

[Início](#)

Figura 13. Casos notificados de dengue e Índice de menção em mídia social sobre dengue na Regional Tianguá

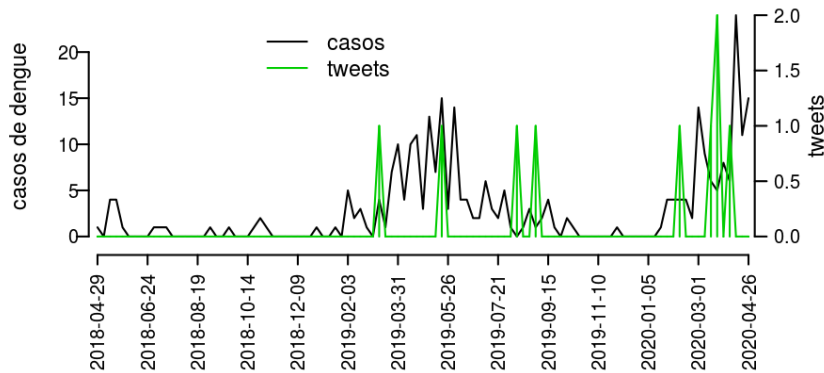


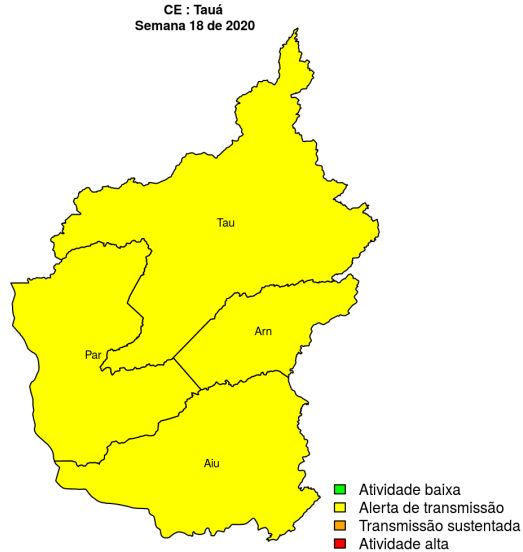
Tabela 13. Resumo das últimas seis semanas epidemiológicas na Regional Tianguá

| SE | umid.max | tweet | casos notif | casos preditos |
|--------|----------|-------|-------------|----------------|
| 202013 | | 4 | 1 | 1 |
| 202014 | | 0 | 0 | 0 |
| 202015 | | 2 | 0 | 0 |
| 202016 | | 0 | 0 | 0 |
| 202017 | | 0 | 0 | 0 |
| 202018 | | 0 | 0 | |

[hyperlink](#) [vartabver](#) [descrição](#) das variáveis

Regional Tauá

Desde o início do ano, 53 casos de dengue foram registrados na Regional de Saúde, sendo NA na última semana.



Municípios

- Arneiroz
- Parambu
- Aiuaba
- Tauá

Início

Figura 14. Casos notificados de dengue e Índice de menção em mídia social sobre dengue na Regional Tauá

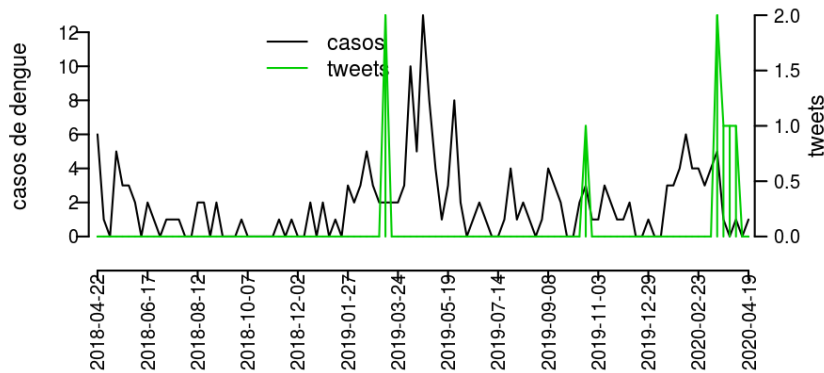


Tabela 14. Resumo das últimas seis semanas epidemiológicas na Regional Tauá

| SE | umid.max | tweet | casos notif | casos preditos |
|--------|----------|-------|-------------|----------------|
| 202013 | | 0 | 2 | 2 |
| 202014 | | 0 | 9 | 9 |
| 202015 | | 0 | 6 | 6 |
| 202016 | | 0 | 6 | 6 |
| 202017 | | 0 | 1 | 1 |
| 202018 | | 0 | 2 | |

[hyperlinkvartabver descrição das variáveis](#)

Regional Cratéis

Desde o início do ano, 1358 casos de dengue foram registrados na Regional de Saúde, sendo 145 na última semana.

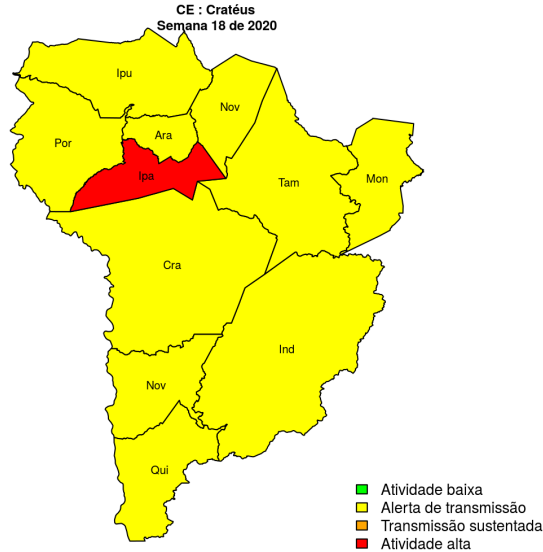


Figura 15. Casos notificados de dengue e Índice de menção em mídia social sobre dengue na Regional Cratéis

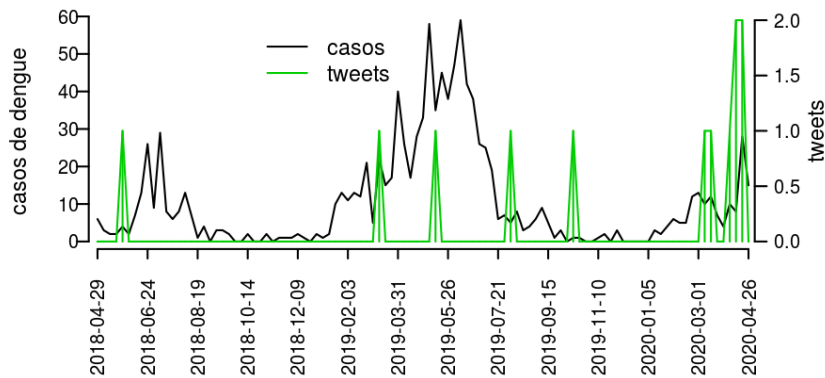


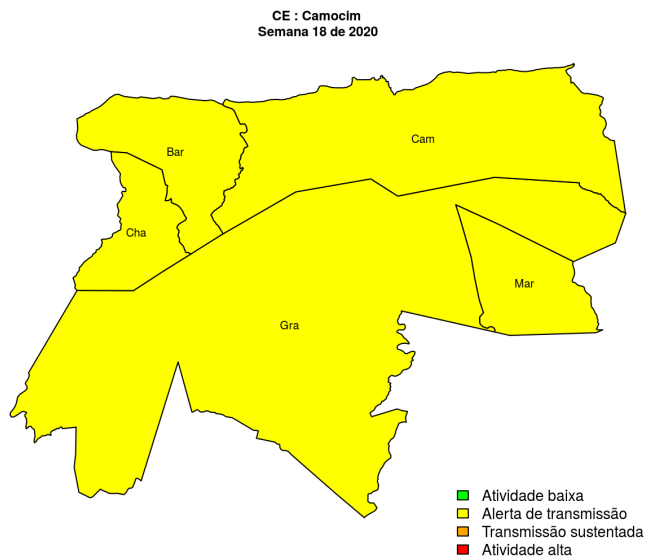
Tabela 15. Resumo das últimas seis semanas epidemiológicas na Regional Cratéis

| SE | umid.max | tweet | casos notif | casos preditos |
|--------|----------|-------|-------------|----------------|
| 202013 | | 0 | 12 | 12 |
| 202014 | | 0 | 25 | 25 |
| 202015 | | 0 | 45 | 45 |
| 202016 | | 0 | 71 | 71 |
| 202017 | | 0 | 57 | 57 |
| 202018 | | 0 | 45 | |

[hyperlink](#) [vartabver](#) [descrição](#) das variáveis

Regional Camocim

Desde o início do ano, 254 casos de dengue foram registrados na Regional de Saúde, sendo NA na última semana.



Municípios

- Martinópolis
- Granja
- Camocim
- Barroquinha
- Chaval

Início

Figura 16. Casos notificados de dengue e Índice de menção em mídia social sobre dengue na Regional Camocim

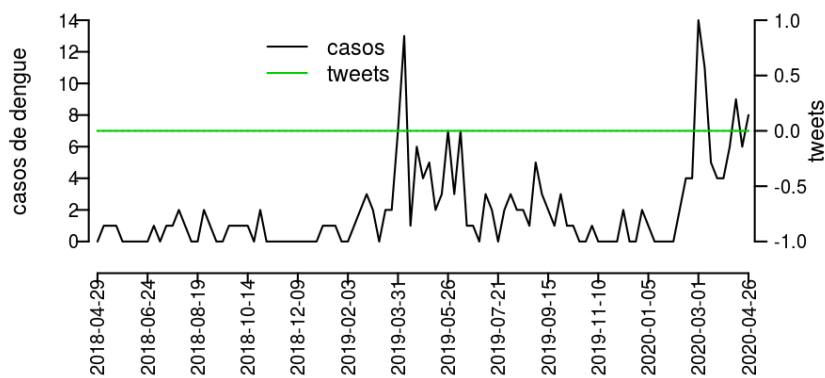


Tabela 16. Resumo das últimas seis semanas epidemiológicas na Regional Camocim

| SE | umid.max | tweet | casos notif | casos preditos |
|--------|----------|-------|-------------|----------------|
| 202013 | | 0 | 1 | 1 |
| 202014 | | 0 | 2 | 2 |
| 202015 | | 0 | 7 | 7 |
| 202016 | | 1 | 9 | 9 |
| 202017 | | 0 | 4 | 4 |
| 202018 | | 0 | 2 | |

[hyperlinkvartabver](#) descrição das variáveis

Regional Icó

Desde o início do ano, 479 casos de dengue foram registrados na Regional de Saúde, sendo NA na última semana.

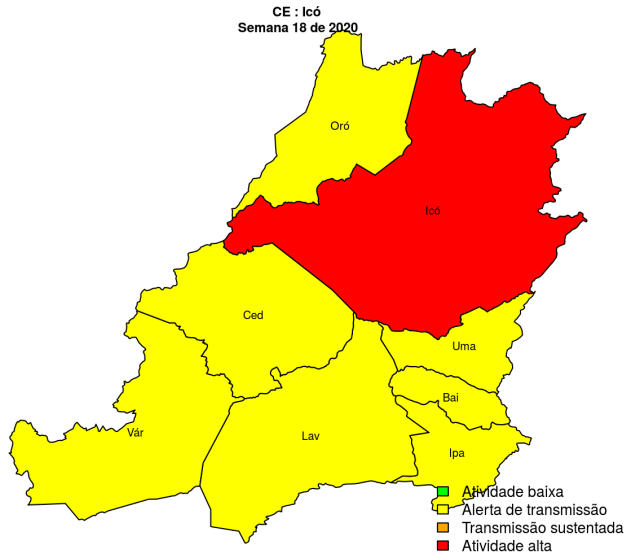


Figura 17. Casos notificados de dengue e Índice de menção em mídia social sobre dengue na Regional Icó

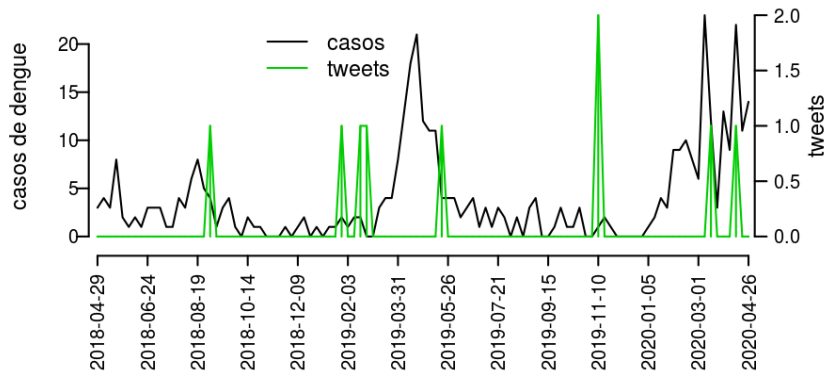


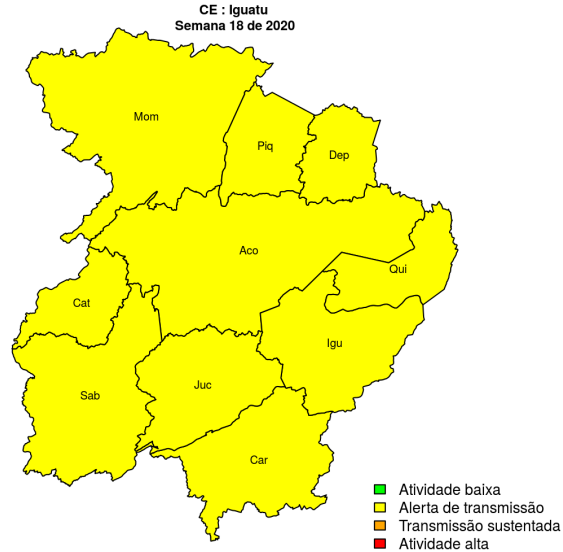
Tabela 17. Resumo das últimas seis semanas epidemiológicas na Regional Icó

| SE | umid.max | tweet | casos notif | casos preditos |
|--------|----------|-------|-------------|----------------|
| 202013 | | 1 | 74 | 74 |
| 202014 | | 0 | 62 | 62 |
| 202015 | | 2 | 83 | 83 |
| 202016 | | 1 | 100 | 100 |
| 202017 | | 1 | 67 | 67 |
| 202018 | | 0 | 44 | |

[hyperlinkvartabver descrição das variáveis](#)

Regional Iguatu

Desde o início do ano, 390 casos de dengue foram registrados na Regional de Saúde, sendo NA na última semana.



Municípios

- Piquet Carneiro
- Quixelô
- Mombaça
- Acopiara
- Catarina
- Saboeiro
- Iguatu
- Cariús
- Deputado Irapuan Pinheiro
- Jucás

Início

Figura 18. Casos notificados de dengue e Índice de menção em mídia social sobre dengue na Regional Iguatu

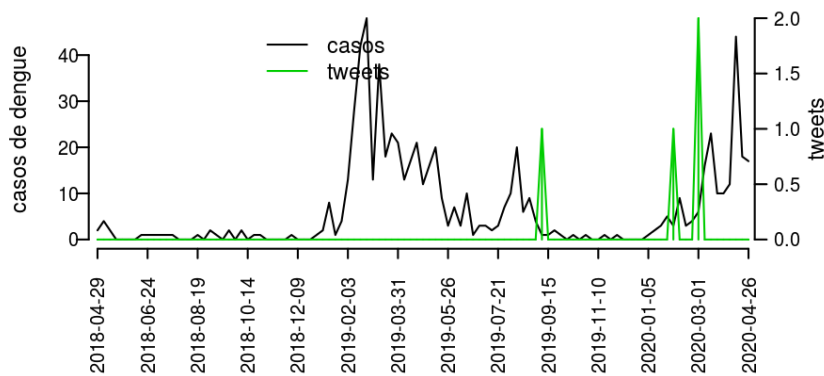


Tabela 18. Resumo das últimas seis semanas epidemiológicas na Regional Iguatu

| SE | umid.max | tweet | casos notif | casos preditos |
|--------|----------|-------|-------------|----------------|
| 202013 | | 1 | 17 | 17 |
| 202014 | | 1 | 18 | 18 |
| 202015 | | 2 | 5 | 5 |
| 202016 | | 1 | 17 | 17 |
| 202017 | | 1 | 12 | 12 |
| 202018 | | 0 | 9 | |

[hyperlink](#) [vartabver](#) [descrição](#) das variáveis

Regional Brejo Santo

Desde o início do ano, 166 casos de dengue foram registrados na Regional de Saúde, sendo NA na última semana.

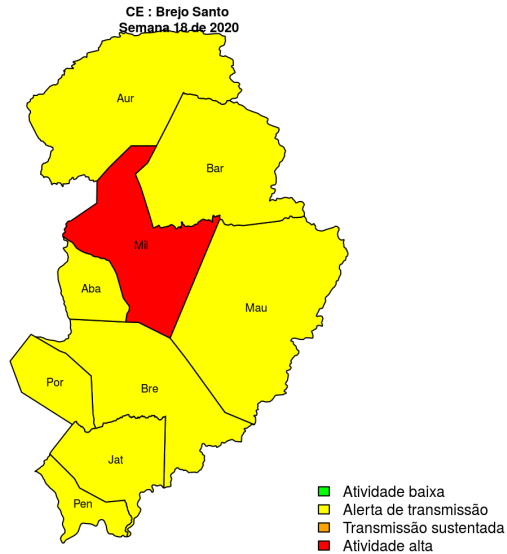


Figura 19. Casos notificados de dengue e Índice de menção em mídia social sobre dengue na Regional Brejo Santo

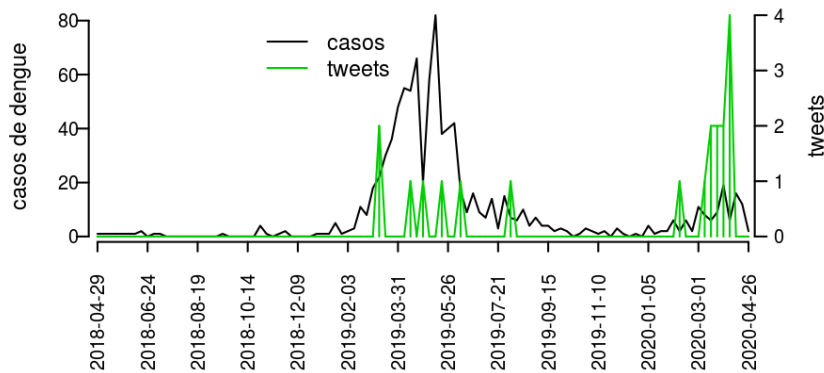


Tabela 19. Resumo das últimas seis semanas epidemiológicas na Regional Brejo Santo

| SE | umid.max | tweet | casos notif | casos preditos |
|--------|----------|-------|-------------|----------------|
| 202013 | | 0 | 36 | 36 |
| 202014 | | 0 | 33 | 33 |
| 202015 | | 0 | 31 | 31 |
| 202016 | | 0 | 88 | 88 |
| 202017 | | 0 | 44 | 44 |
| 202018 | | 0 | 38 | |

[hyperlinkvartabver](#) descrição das variáveis

Regional Crato

Desde o início do ano, 217 casos de dengue foram registrados na Regional de Saúde, sendo NA na última semana.

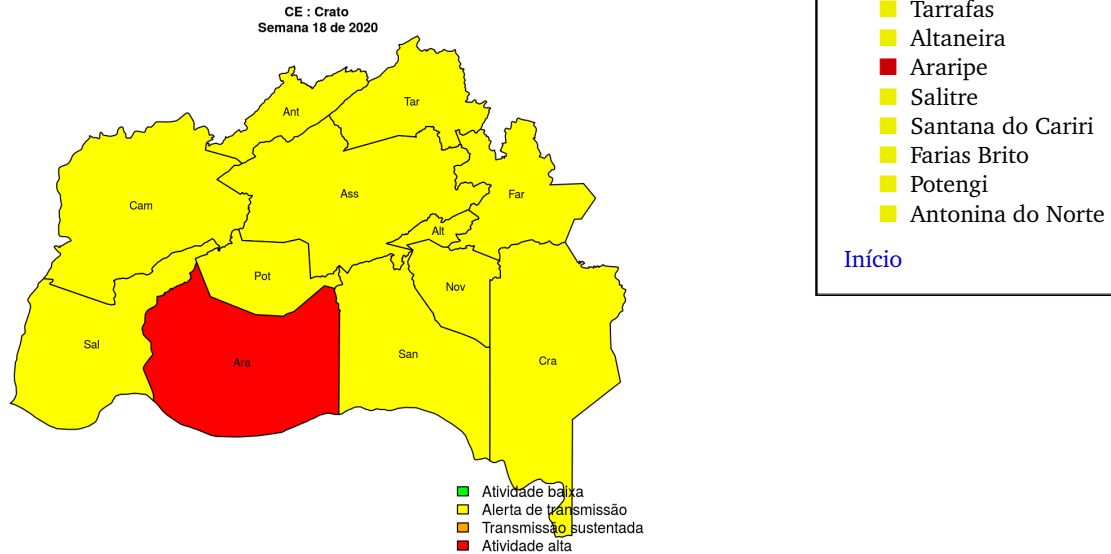


Figura 20. Casos notificados de dengue e Índice de menção em mídia social sobre dengue na Regional Crato

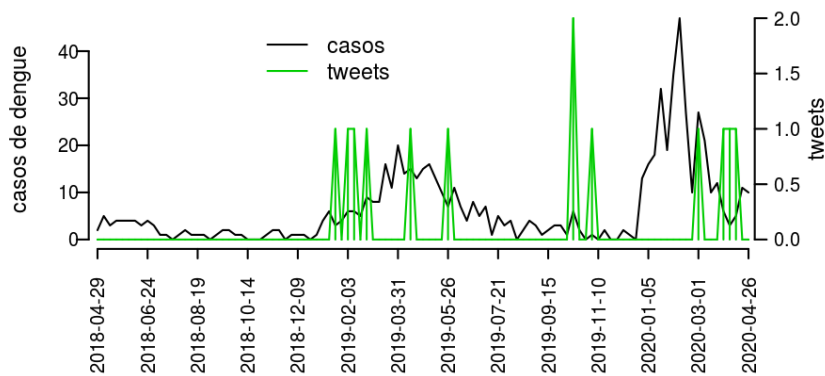


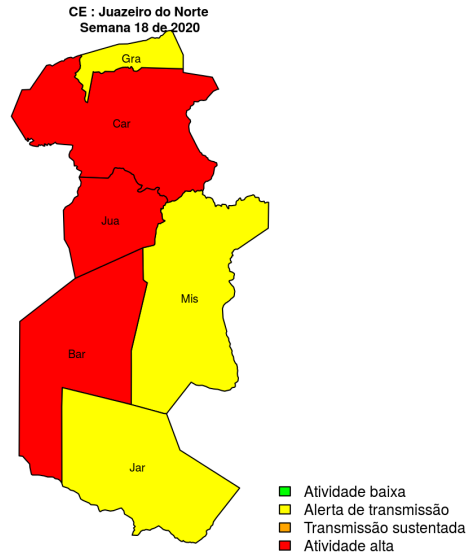
Tabela 20. Resumo das últimas seis semanas epidemiológicas na Regional Crato

| SE | umid.max | tweet | casos notif | casos preditos |
|--------|----------|-------|-------------|----------------|
| 202013 | | 3 | 16 | 16 |
| 202014 | | 0 | 25 | 25 |
| 202015 | | 4 | 35 | 35 |
| 202016 | | 5 | 43 | 43 |
| 202017 | | 2 | 23 | 23 |
| 202018 | | 0 | 13 | |

[hyperlink](#) [vartabver](#) [descrição](#) das variáveis

Regional Juazeiro do Norte

Desde o início do ano, 98 casos de dengue foram registrados na Regional de Saúde, sendo NA na última semana.



Municípios

- Granjeiro
- Juazeiro do Norte
- Missão Velha
- Jardim
- Caririçu
- Barbalha

Início

Figura 21. Casos notificados de dengue e Índice de menção em mídia social sobre dengue na Regional Juazeiro do Norte

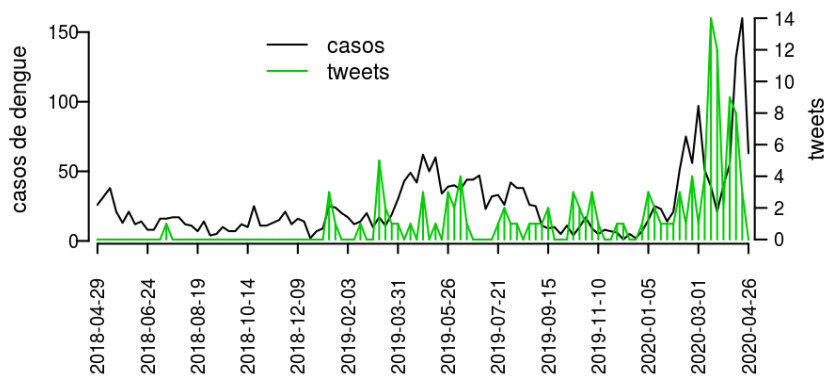


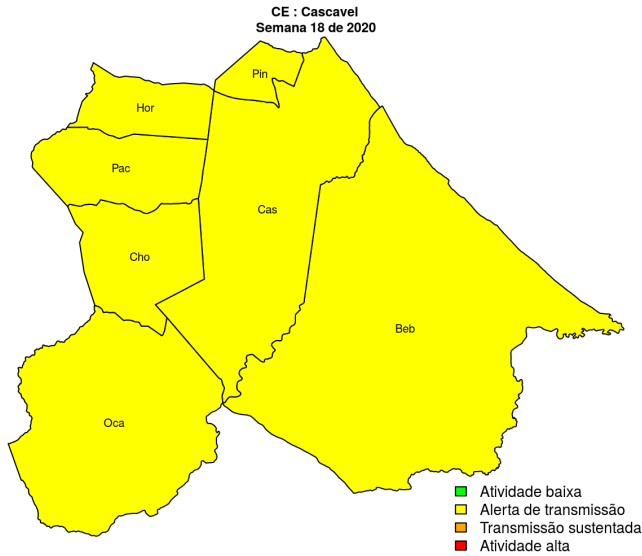
Tabela 21. Resumo das últimas seis semanas epidemiológicas na Regional Juazeiro do Norte

| SE | umid.max | tweet | casos notif | casos preditos |
|--------|----------|-------|-------------|----------------|
| 202013 | | 7 | 35 | 35 |
| 202014 | | 2 | 80 | 80 |
| 202015 | | 3 | 105 | 105 |
| 202016 | | 4 | 242 | 242 |
| 202017 | | 1 | 281 | 281 |
| 202018 | | 0 | 145 | 145 |

[hyperlinkvartabver](#) descrição das variáveis

Regional Cascavel

Desde o início do ano, 19 casos de dengue foram registrados na Regional de Saúde, sendo NA na última semana.



Municípios

- Chorozinho
- Cascavel
- Horizonte
- Ocara
- Pacajus
- Beberibe
- Pindoretama

Início

Figura 22. Casos notificados de dengue e Índice de menção em mídia social sobre dengue na Regional Cascavel

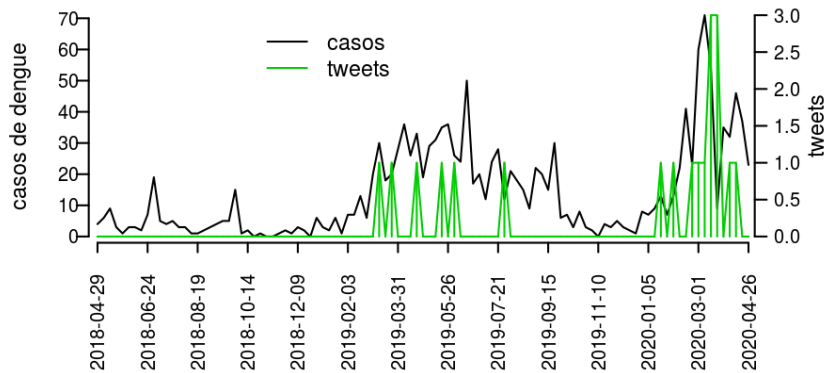


Tabela 22. Resumo das últimas seis semanas epidemiológicas na Regional Cascavel

| SE | umid.max | tweet | casos notif | casos preditos |
|--------|----------|-------|-------------|----------------|
| 202013 | | 1 | 12 | 12 |
| 202014 | | 1 | 21 | 21 |
| 202015 | | 1 | 17 | 17 |
| 202016 | | 1 | 27 | 27 |
| 202017 | | 0 | 17 | 17 |
| 202018 | | 0 | 8 | |

[hyperlink](#) [vartabver](#) [descrição](#) das variáveis

Resumo da situação epidemiológica da dengue nos municípios de Ceará, na semana 18 de 2020

| Município | Regional | Umidade | Tweets | Casos | Incidência | Rt | Nível |
|---------------------------|-------------------|---------|--------|-------|------------|------|----------|
| Granjeiro | Juazeiro do Norte | | 0 | 1 | 22.4 | 0.3 | amarelo |
| Arneiroz | Tauá | | 0 | | | | amarelo |
| Ipaumirim | Icó | | | 13 | 105.5 | 1.6 | amarelo |
| Campos Sales | Crato | | 0 | | | | amarelo |
| Juazeiro do Norte | Juazeiro do Norte | | | 56 | 20.9 | 0.7 | vermelho |
| Ibiapina | Tianguá | | 0 | | | | amarelo |
| Tianguá | Tianguá | | | | | | amarelo |
| Forquilha | Sobral | | 0 | | | | amarelo |
| Mombaça | Iguatu | | | | | | amarelo |
| Trairi | Itapipoca | | | | | | amarelo |
| Ipueiras | Cratús | | | | | | amarelo |
| Guaiúba | Maracanaú | | 0 | | | | amarelo |
| Potiretama | Limoeiro do Norte | | | | | | amarelo |
| Crato | Crato | | 0 | 1 | 0.8 | 0.1 | amarelo |
| Tarrafas | Crato | | | | | | amarelo |
| Lavras da Mangabeira | Icó | | | 4 | 12.8 | 1.0 | amarelo |
| Nova Russas | Cratús | | | 1 | 3.1 | 1.4 | amarelo |
| Russas | Russas | | | | | | amarelo |
| Capistrano | Baturité | | 0 | | | | amarelo |
| Icapuí | Aracati | | 0 | 3 | 15.3 | 2.4 | amarelo |
| Umirim | Itapipoca | | 0 | | | | amarelo |
| Marco | Acaraú | | | 3 | 11.2 | 13.9 | amarelo |
| Cariré | Sobral | | 0 | 1 | 5.4 | 1.8 | amarelo |
| Horizonte | Cascavel | | 0 | | | | amarelo |
| Deputado Irapuan Pinheiro | Iguatu | | 0 | | | | amarelo |
| Ocara | Cascavel | | | 1 | 4.0 | 0.6 | amarelo |
| Ererê | Limoeiro do Norte | | 0 | | | | amarelo |
| Morada Nova | Russas | | | | | | amarelo |
| Carnaubal | Tianguá | | 0 | | | | amarelo |
| Aquiraz | Fortaleza | | 0 | | | | amarelo |
| Camocim | Camocim | | 0 | | | | amarelo |
| Amontada | Itapipoca | | 0 | | | | amarelo |
| Quixeré | Limoeiro do Norte | | | 1 | 4.6 | 8.5 | amarelo |
| Mirafima | Itapipoca | | | | | | amarelo |
| Jaguaribe | Limoeiro do Norte | | | | | | amarelo |
| Penaforte | Brejo Santo | | | 1 | 11.3 | 18.5 | amarelo |
| São Gonçalo do Amarante | Caucaia | | | | | | amarelo |
| São João do Jaguaribe | Limoeiro do Norte | | | | | | amarelo |
| Tamboril | Cratús | | | | | | amarelo |
| Morrinhos | Acaraú | | | | | | amarelo |
| Parambu | Tauá | | | | | | amarelo |
| Várzea Alegre | Icó | | 0 | 13 | 32.3 | 1.1 | amarelo |
| Fortaleza | Fortaleza | | 8 | 70 | 2.7 | 0.3 | amarelo |
| Quixeramobim | Quixadá | | | 1 | 1.3 | 0.8 | amarelo |
| Palhano | Russas | | | | | | amarelo |
| Caridade | Canindé | | 0 | | | | amarelo |
| Aiuaba | Tauá | | 0 | | | | amarelo |
| Barroquinha | Camocim | | 0 | 1 | 6.7 | 18.4 | amarelo |
| Quixadá | Quixadá | | | 1 | 1.2 | 0.7 | amarelo |
| São Benedito | Tianguá | | | | | | amarelo |
| Pacatuba | Maracanaú | | | 2 | 2.5 | 0.4 | amarelo |
| Porteiras | Brejo Santo | | | | | | amarelo |

Continua na próxima página

| Município | Regional | Umidade | Tweets | Casos | Incidência | Rt | Nível |
|---------------------|-------------------|---------|--------|-------|------------|-----|----------|
| Eusébio | Fortaleza | | 0 | | | | amarelo |
| Pacajus | Cascavel | | | | | | amarelo |
| Cedro | Icó | | 0 | 4 | 16.0 | 2.6 | amarelo |
| Pedra Branca | Quixadá | | | | | | amarelo |
| Tururu | Itapipoca | | 0 | | | | amarelo |
| Ararendá | Cratús | | 0 | | | | amarelo |
| Abaiara | Brejo Santo | | 0 | 15 | 130.6 | 1.1 | amarelo |
| Jaguaretama | Russas | | | | | | amarelo |
| Pacoti | Baturité | | | 18 | 150.8 | 0.7 | vermelho |
| Catunda | Sobral | | 0 | | | | amarelo |
| Farias Brito | Crato | | 0 | 7 | 37.3 | 1.0 | amarelo |
| Jucás | Iguatu | | | | | | amarelo |
| Poranga | Cratús | | | | | | amarelo |
| Quiterianópolis | Cratús | | | | | | amarelo |
| Reriutaba | Sobral | | | | | | amarelo |
| Santa Quitéria | Sobral | | | | | | amarelo |
| Senador Sá | Sobral | | | | | | amarelo |
| Sobral | Sobral | | | 3 | 1.5 | 0.4 | amarelo |
| Varjota | Sobral | | 0 | | | | amarelo |
| Groaíras | Sobral | | 0 | | | | amarelo |
| Ibicuitinga | Quixadá | | 0 | | | | amarelo |
| Viçosa do Ceará | Tianguá | | 0 | | | | amarelo |
| Crateús | Cratús | | 0 | | | | amarelo |
| Piquet Carneiro | Iguatu | | | | | | amarelo |
| Missão Velha | Juazeiro do Norte | | | 6 | 17.0 | 0.5 | amarelo |
| Umari | Icó | | 0 | 8 | 104.3 | 0.5 | amarelo |
| Nova Olinda | Crato | | | | | | amarelo |
| Quixelô | Iguatu | | | | | | amarelo |
| Paraipaba | Caucaia | | | | | | amarelo |
| Moraújo | Sobral | | | 1 | 11.7 | 1.3 | amarelo |
| Maranguape | Maracanaú | | | 3 | 2.4 | 0.3 | amarelo |
| Canindé | Canindé | | 0 | 5 | 6.5 | 2.3 | amarelo |
| Assaré | Crato | | 0 | 1 | 4.3 | 1.1 | amarelo |
| Meruoca | Sobral | | | 1 | 6.8 | 3.4 | amarelo |
| Acopiara | Iguatu | | 0 | | | | amarelo |
| Solonópole | Quixadá | | | | | | amarelo |
| São Luís do Curu | Caucaia | | | | | | amarelo |
| Jardim | Juazeiro do Norte | | | 7 | 25.9 | 1.0 | amarelo |
| Fortim | Aracati | | 0 | 1 | 6.2 | 0.5 | amarelo |
| Milhã | Quixadá | | | | | | amarelo |
| Baixio | Icó | | 0 | | | | amarelo |
| Catarina | Iguatu | | 0 | 2 | 9.9 | 5.4 | amarelo |
| Saboeiro | Iguatu | | | | | | amarelo |
| Pereiro | Limoeiro do Norte | | | | | | amarelo |
| Croatá | Tianguá | | 0 | | | | amarelo |
| Guaraciaba do Norte | Tianguá | | 0 | | | | amarelo |
| Iracema | Limoeiro do Norte | | | | | | amarelo |
| Itarema | Acaraú | | | | | | amarelo |
| Uruburetama | Itapipoca | | 0 | | | | amarelo |
| Martinópole | Camocim | | | | | | amarelo |
| Monsenhor Tabosa | Cratús | | | | | | amarelo |
| Palmácia | Maracanaú | | | | | | amarelo |
| Banabuiú | Quixadá | | 0 | 1 | 5.6 | 0.8 | amarelo |
| Frecheirinha | Sobral | | 0 | | | | amarelo |
| Guaramiranga | Baturité | | 0 | | | | amarelo |

Continua na próxima página

| Município | Regional | Umidade | Tweets | Casos | Incidência | Rt | Nível |
|--------------------|-------------------|---------|--------|-------|------------|------|----------|
| Iguatu | Iguatu | | | 7 | 6.9 | 1.6 | amarelo |
| Caririaçu | Juazeiro do Norte | | 0 | 11 | 40.9 | 0.6 | vermelho |
| Jati | Brejo Santo | | | | | | amarelo |
| Massapê | Sobral | | | | | | amarelo |
| Itaiçaba | Aracati | | | | | | amarelo |
| Hidrolândia | Sobral | | 0 | | | | amarelo |
| Itatira | Canindé | | | | | | amarelo |
| Barreira | Maracanaú | | 0 | | | | amarelo |
| Choró | Quixadá | | 0 | | | | amarelo |
| Cariús | Iguatu | | 0 | | | | amarelo |
| Alcântaras | Sobral | | 0 | | | | amarelo |
| Chorozinho | Cascavel | | 0 | | | | amarelo |
| Baturité | Baturité | | 0 | | | | amarelo |
| Altaneira | Crato | | 0 | | | | amarelo |
| Caucaia | Caucaia | | 0 | | | | amarelo |
| Aracoiaba | Baturité | | 0 | | | | amarelo |
| Maracanaú | Maracanaú | | | | | | amarelo |
| Apuiarés | Caucaia | | 0 | | | | amarelo |
| Brejo Santo | Brejo Santo | | 0 | 8 | 16.5 | 0.6 | amarelo |
| Aracati | Aracati | | 0 | 10 | 13.7 | 0.7 | vermelho |
| Granja | Camocim | | 0 | 1 | 1.8 | 0.3 | amarelo |
| Alto Santo | Limoeiro do Norte | | 0 | | | | amarelo |
| Itapagé | Caucaia | | | | | | amarelo |
| Tejuçuoca | Caucaia | | | | | | amarelo |
| Boa Viagem | Canindé | | 0 | | | | amarelo |
| Araripe | Crato | | 0 | 1 | 4.7 | 0.1 | vermelho |
| Limoeiro do Norte | Limoeiro do Norte | | | 11 | 18.8 | 1.4 | amarelo |
| Independência | Cratús | | | 1 | 3.9 | 18.5 | amarelo |
| Senador Pompeu | Quixadá | | | | | | amarelo |
| Aratuba | Baturité | | 0 | 3 | 26.5 | 7.3 | amarelo |
| Uruoca | Sobral | | 0 | 1 | 7.4 | 1.1 | amarelo |
| Redenção | Maracanaú | | | | | | amarelo |
| Mauriti | Brejo Santo | | | 4 | 8.6 | 0.8 | amarelo |
| Salitre | Crato | | | | | | amarelo |
| Mulungu | Baturité | | | | | | amarelo |
| Santana do Cariri | Crato | | | 3 | 17.2 | 0.6 | amarelo |
| Madalena | Canindé | | | 4 | 20.4 | 1.4 | amarelo |
| Cascavel | Cascavel | | 0 | 2 | 2.8 | 0.2 | amarelo |
| Itaitinga | Fortaleza | | | | | | amarelo |
| Coreaú | Sobral | | 0 | | | | amarelo |
| Acarape | Maracanaú | | 0 | | | | amarelo |
| Barbalha | Juazeiro do Norte | | 0 | 64 | 107.8 | 0.9 | vermelho |
| Itapipoca | Itapipoca | | | | | | amarelo |
| Jaguaribara | Limoeiro do Norte | | | | | | amarelo |
| Potengi | Crato | | | | | | amarelo |
| Ipu | Sobral | | | 2 | 4.8 | 1.7 | amarelo |
| Pacujá | Sobral | | | | | | amarelo |
| Tabuleiro do Norte | Limoeiro do Norte | | | | | | amarelo |
| Pentecoste | Caucaia | | | | | | amarelo |
| Aurora | Brejo Santo | | 0 | 2 | 8.1 | 18.5 | amarelo |
| Pires Ferreira | Sobral | | | | | | amarelo |
| Milagres | Brejo Santo | | | 8 | 28.3 | 0.3 | vermelho |
| Orós | Icó | | | 2 | 9.4 | 0.3 | amarelo |
| Santana do Acaraú | Sobral | | | 2 | 6.3 | 3.9 | amarelo |
| Acaraú | Acaraú | | 0 | | | | amarelo |

Continua na próxima página

| Município | Regional | Umidade | Tweets | Casos | Incidencia | Rt | Nível |
|------------------------|-------------|---------|--------|-------|------------|------|----------|
| Chaval | Camocim | | 0 | | | | amarelo |
| General Sampaio | Caucaia | | 0 | | | | amarelo |
| Graça | Sobral | | 0 | | | | amarelo |
| Ibaretama | Quixadá | | 0 | | | | amarelo |
| Jaguaruana | Russas | | | 1 | 3.0 | 3.3 | amarelo |
| Antonina do Norte | Crato | | 0 | | | | amarelo |
| Ipaporanga | Cratús | | | 43 | 373.9 | 0.8 | vermelho |
| Bela Cruz | Acaraú | | 0 | 1 | 3.1 | 18.5 | amarelo |
| Beberibe | Cascavel | | 0 | 5 | 9.5 | 1.2 | amarelo |
| Ubajara | Tianguá | | 0 | | | | amarelo |
| Pindoretama | Cascavel | | | | | | amarelo |
| Paracuru | Caucaia | | | | | | amarelo |
| Itapiúna | Baturité | | | | | | amarelo |
| Barro | Brejo Santo | | 0 | | | | amarelo |
| Jijoca de Jericoacoara | Acaraú | | | 1 | 5.2 | 0.2 | amarelo |
| Tauá | Tauá | | | 2 | 3.5 | 0.4 | amarelo |
| Novo Oriente | Cratús | | | | | | amarelo |
| Paramoti | Canindé | | | | | | amarelo |
| Icó | Icó | | | | | | vermelho |
| Mucambo | Sobral | | | | | | amarelo |
| Cruz | Acaraú | | 0 | | | | amarelo |
| Irauçuba | Sobral | | | | | | amarelo |

[Início](#)

Lista das variáveis apresentadas nas tabelas:

SE = semana epidemiológica

Temperatura = média das temperaturas mínimas da semana

Tweet = número de tweets indicativos de casos de dengue na cidade

Casos notif = casos notificados de dengue

Casos preditos = número de casos estimados após correção pelo atraso de notificação

ICmin = número mínimo de casos estimados (IC 95%)

ICmax = número máximo de casos estimados (IC 95%)

Rt = número reprodutivo efetivo (> 1 indica aumento de casos transmissão)

p(Rt1) = probabilidade do número reprodutivo ser maior que 1 (> 0.95 indica aumento significativo de casos)

Incidência = incidência por 100.000 habitantes

Nível = cor do alerta (verde, amarelo, laranja, vermelho)

Notas

- Os dados do SINAN mais recentes ainda não foram totalmente digitados. Estimamos o número esperado de casos notificados considerando o tempo até os casos serem digitados.
- Os dados de tweets são gerados pelo Observatório de Dengue (UFMG). Os tweets são processados para exclusão de informes e outros temas relacionados a dengue.
- Algumas vezes, os casos da última semana ainda não estão disponíveis, nesse caso, usa-se uma estimativa com base na tendência de variação da série.

Créditos

Este é um projeto desenvolvido com apoio da SVS/MS em parceria com:

- Programa de Computação Científica, Fundação Oswaldo Cruz, Rio de Janeiro.
- Escola de Matemática Aplicada, Fundação Getúlio Vargas.
- Secretarias Estaduais, Municipais e Regionais de Saúde.
- Observatório de Dengue da UFMG

[Início](#)

Para mais detalhes sobre o sistema de alerta InfoDengue, consultar: <http://info.dengue.mat.br>

Para acessar os boletins gerados pelo sistema de alerta InfoDengue, consultar: <http://info.dengue.mat.br/relatorios/>

Contato: alerta_dengue@fiocruz.br