

Boletim Semanal

Semana 20 de 2020

- [O Estado](#)

Regionais de Saúde:

- Fortaleza
- Caucaia
- Maracanaú
- Baturité
- Canindé
- Itapipoca
- Aracati
- Quixadá
- Russas
- Limoeiro do Norte
- Sobral
- Acaraú
- Tianguá
- Tauá
- Cratús
- Camocim
- Icó
- Iguatu
- Brejo Santo
- Crato
- Juazeiro do Norte
- Cascavel

Municípios:

- [Tabela de Municípios](#)

[Variáveis nas Tabelas](#)

[Notas](#)

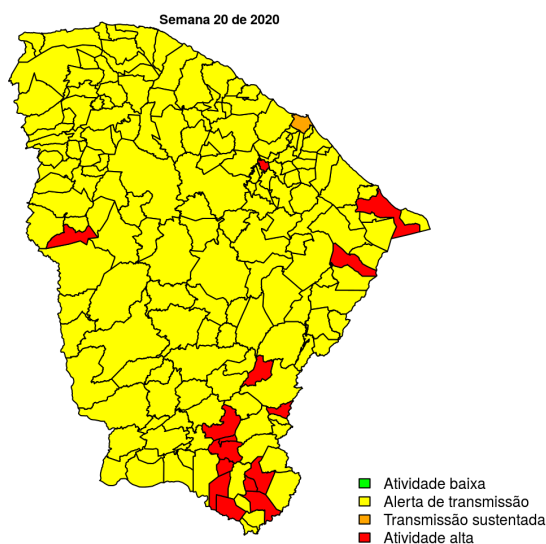
[Creditos](#)

Contato

alerta_dengue@fiocruz.br

Situação da Dengue no Estado do Ceará

De acordo com os dados disponíveis até o momento, 16431 casos foram registrados no estado, sendo 431 na última semana. A figura abaixo mostra as condições de transmissão em cada município na semana epidemiológica 20-2020.



Dos 184 municípios, 0 encontram-se em nível verde, 168 em nível amarelo, 1 em nível laranja e 15 em nível vermelho referentes a semana epidemiológica 20-2020. Para informações mais atualizadas e ter acesso ao mapa interativo do estado e de outras localidades, consultar em [Info Dengue](#).

Na semana passada: Com os dados atualizados, foram recalculados os níveis anteriores: 170 municípios em nível amarelo, 0 em laranja e 14 em vermelho.

O código de Cores

As cores indicam os seguintes níveis de atenção:

Verde: condições climáticas desfavoráveis, seja por baixa temperatura ou baixa umidade, e baixa incidência de casos.

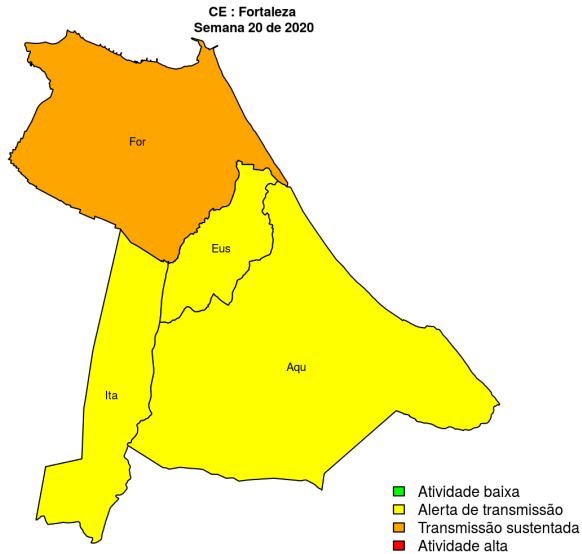
Amarelo: condições climáticas propícias para aumento da população do vetor e transmissão de arboviroses.

Laranja: transmissão aumentada e sustentada da dengue

Vermelho: incidência alta, acima dos 90% históricos.

Regional Fortaleza

Desde o início do ano, 118 casos de dengue foram registrados na Regional de Saúde, sendo NA na última semana.



Municípios

- Fortaleza
- Itaitinga
- Aquiraz
- Eusébio

Início

Figura 1. Casos notificados de dengue e Índice de menção em mídia social sobre dengue na Regional Fortaleza

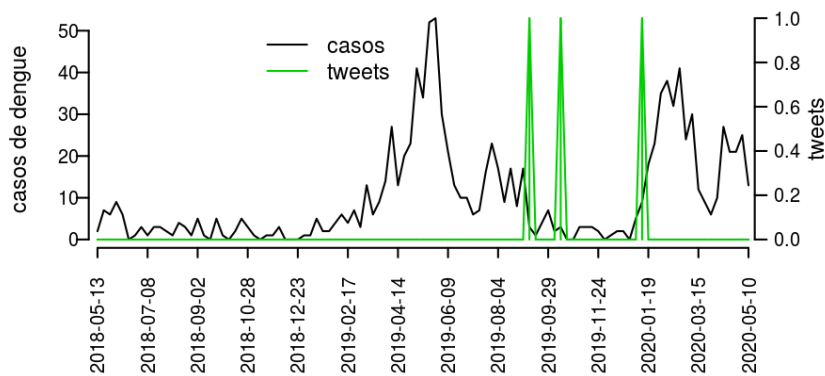


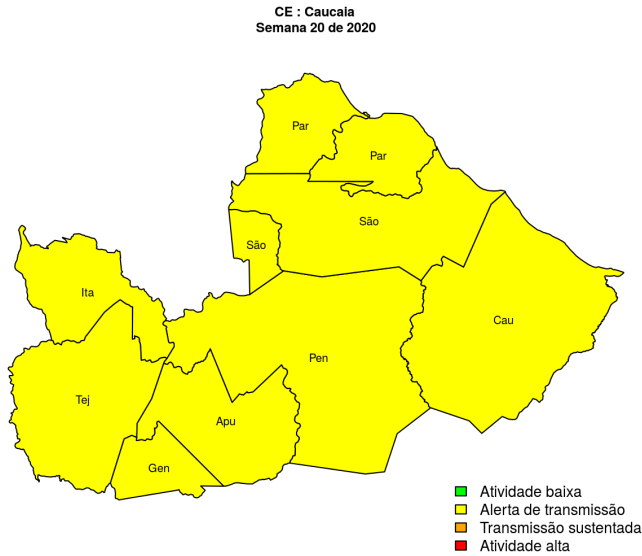
Tabela 1. Resumo das últimas seis semanas epidemiológicas na Regional Fortaleza

SE	umid.max	tweet	casos notif	casos preditos
202015		132	245	245
202016		100	364	364
202017		47	351	351
202018		46	374	374
202019		94	255	255
202020		41	71	

[hyperlinkvartabver](#) descrição das variáveis

Regional Caucaia

Desde o início do ano, 326 casos de dengue foram registrados na Regional de Saúde, sendo 10 na última semana.



Municípios

- Paraipaba
- São Gonçalo do Amarante
- São Luís do Curu
- Caucaia
- Apuiarés
- Itapagé
- Tejuçuoca
- Pentecoste
- General Sampaio
- Paracuru

[Início](#)

Figura 2. Casos notificados de dengue e Índice de menção em mídia social sobre dengue na Regional Caucaia

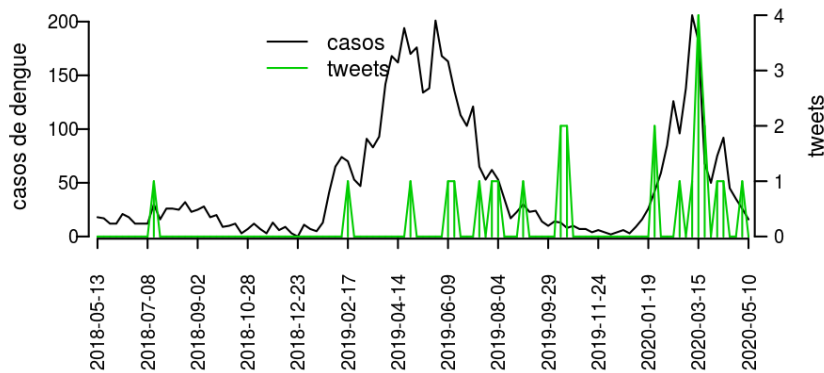


Tabela 2. Resumo das últimas seis semanas epidemiológicas na Regional Caucaia

SE	umid.max	tweet	casos notif	casos preditos
202015		5	6	6
202016		1	6	6
202017		4	14	14
202018		5	20	20
202019		2	24	24
202020		1	3	

[hyperlinkvartabver descrição das variáveis](#)

Regional Maracanaú

Desde o início do ano, 553 casos de dengue foram registrados na Regional de Saúde, sendo NA na última semana.

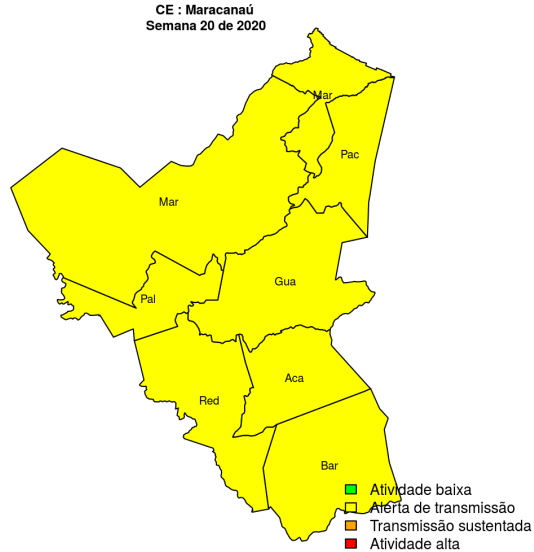


Figura 3. Casos notificados de dengue e Índice de menção em mídia social sobre dengue na Regional Maracanaú

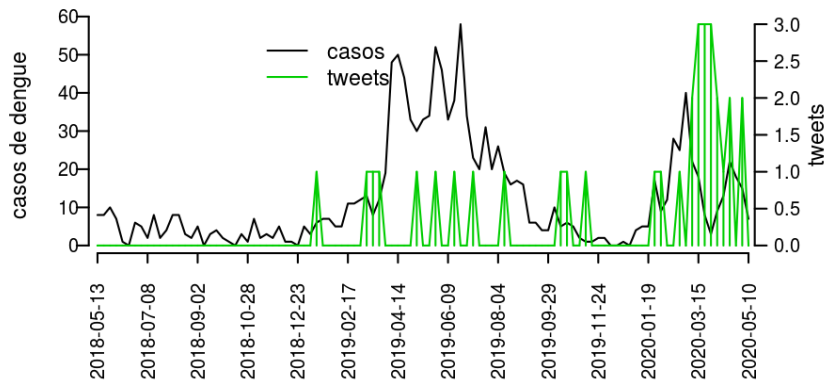


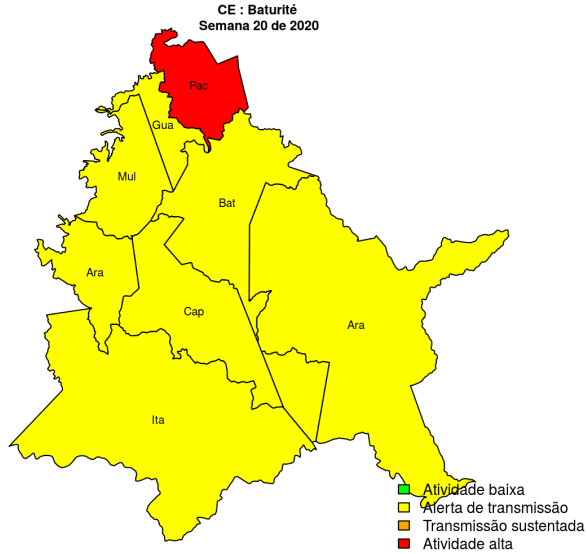
Tabela 3. Resumo das últimas seis semanas epidemiológicas na Regional Maracanaú

SE	umid.max	tweet	casos notif	casos preditos
202015		2	21	21
202016		2	20	20
202017		2	29	29
202018		0	13	13
202019		1	14	14
202020		0	7	

[hyperlink](#) [vartabver](#) [descrição](#) das variáveis

Regional Baturité

Desde o início do ano, 1086 casos de dengue foram registrados na Regional de Saúde, sendo NA na última semana.



Municípios

- Capistrano
- Guaramiranga
- Baturité
- Aracoiaba
- Aratuba
- Mulungu
- Pacoti
- Itapiúna

Início

Figura 4. Casos notificados de dengue e Índice de menção em mídia social sobre dengue na Regional Baturité

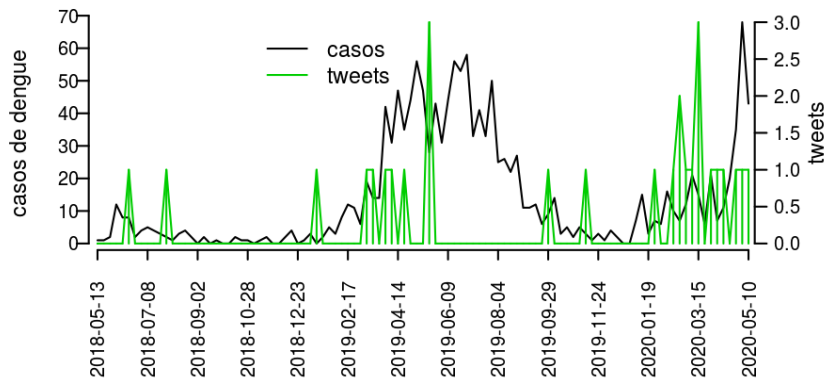


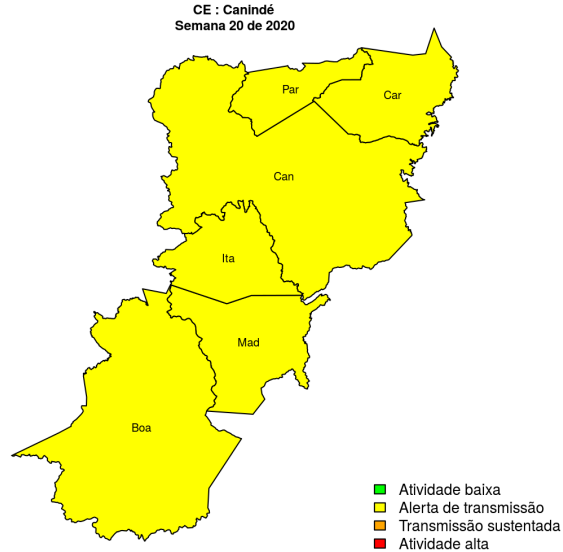
Tabela 4. Resumo das últimas seis semanas epidemiológicas na Regional Baturité

SE	umid.max	tweet	casos notif	casos preditos
202015		1	44	44
202016		1	45	45
202017		0	36	36
202018		0	39	39
202019		0	49	49
202020		1	25	

[hyperlink](#) [vartabver](#) [descrição](#) das variáveis

Regional Canindé

Desde o início do ano, 125 casos de dengue foram registrados na Regional de Saúde, sendo NA na última semana.



Municípios

- Canindé
- Itatira
- Boa Viagem
- Madalena
- Caridade
- Paramoti

Início

Figura 5. Casos notificados de dengue e Índice de menção em mídia social sobre dengue na Regional Canindé

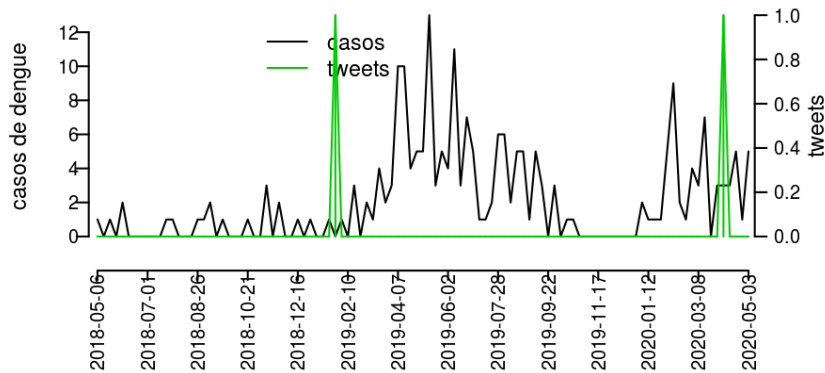


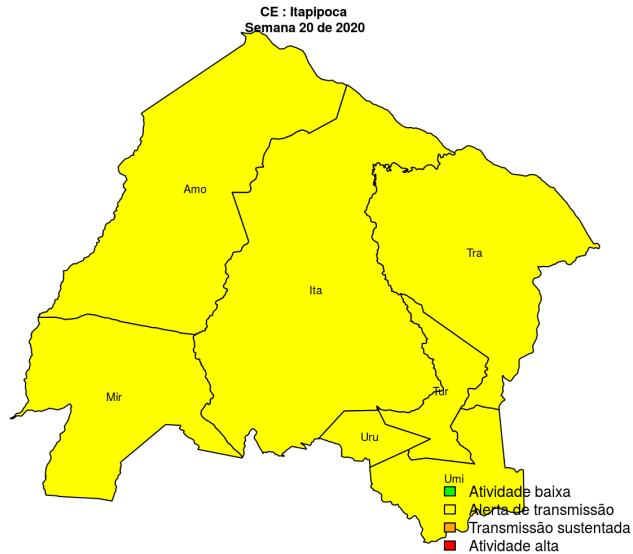
Tabela 5. Resumo das últimas seis semanas epidemiológicas na Regional Canindé

SE	umid.max	tweet	casos notif	casos preditos
202015		1	2	2
202016		0	9	9
202017		0	15	15
202018		0	11	11
202019		0	1	1
202020		3	0	

[hyperlinkvartabver descrição das variáveis](#)

Regional Itapipoca

Desde o início do ano, 94 casos de dengue foram registrados na Regional de Saúde, sendo NA na última semana.



Municípios

- Trairi
- Umirim
- Uruburetama
- Amontada
- Miraíma
- Tururu
- Itapipoca

Início

Figura 6. Casos notificados de dengue e Índice de menção em mídia social sobre dengue na Regional Itapipoca

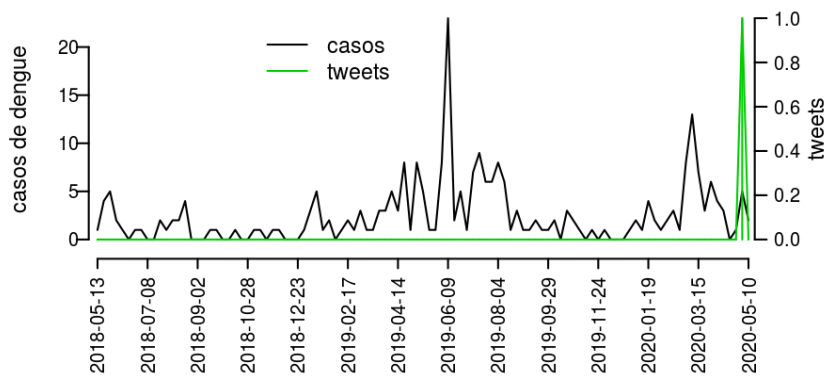


Tabela 6. Resumo das últimas seis semanas epidemiológicas na Regional Itapipoca

SE	umid.max	tweet	casos notif	casos preditos
202015		1	0	0
202016		0	2	2
202017		0	1	1
202018		0	4	4
202019		0	4	4
202020		0	0	

[hyperlinkvartabver](#) descrição das variáveis

Regional Aracati

Desde o início do ano, 316 casos de dengue foram registrados na Regional de Saúde, sendo NA na última semana.

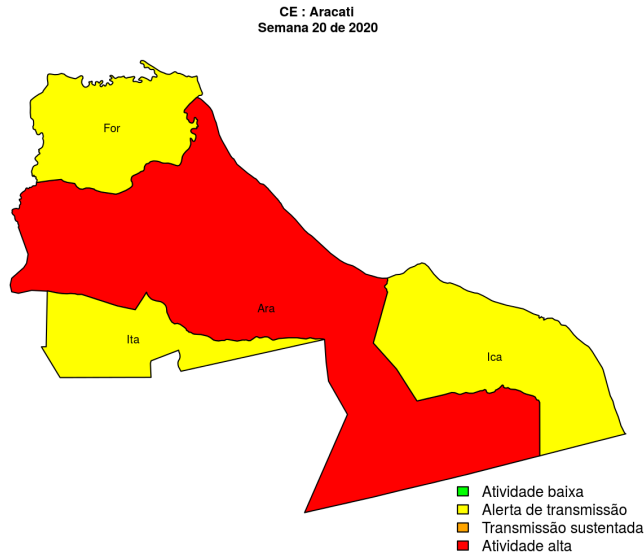


Figura 7. Casos notificados de dengue e Índice de menção em mídia social sobre dengue na Regional Aracati

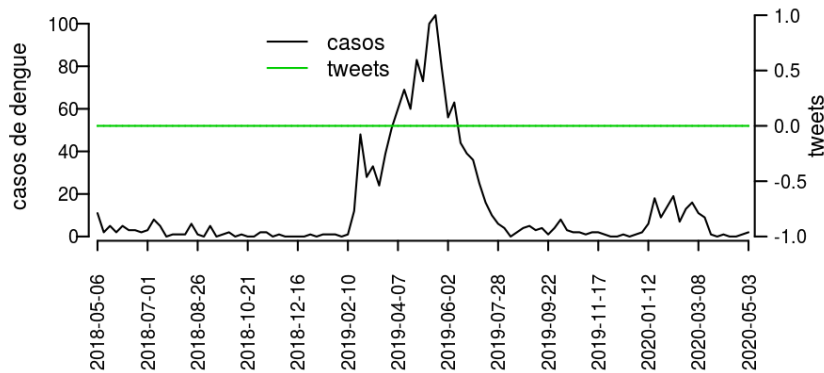


Tabela 7. Resumo das últimas seis semanas epidemiológicas na Regional Aracati

SE	umid.max	tweet	casos notif	casos preditos
202015		1	14	14
202016		0	21	21
202017		0	18	18
202018		0	20	20
202019		0	28	28
202020		0	10	10

[hyperlink](#) [vartabver](#) [descrição](#) das variáveis

Regional Quixadá

Desde o início do ano, 399 casos de dengue foram registrados na Regional de Saúde, sendo NA na última semana.

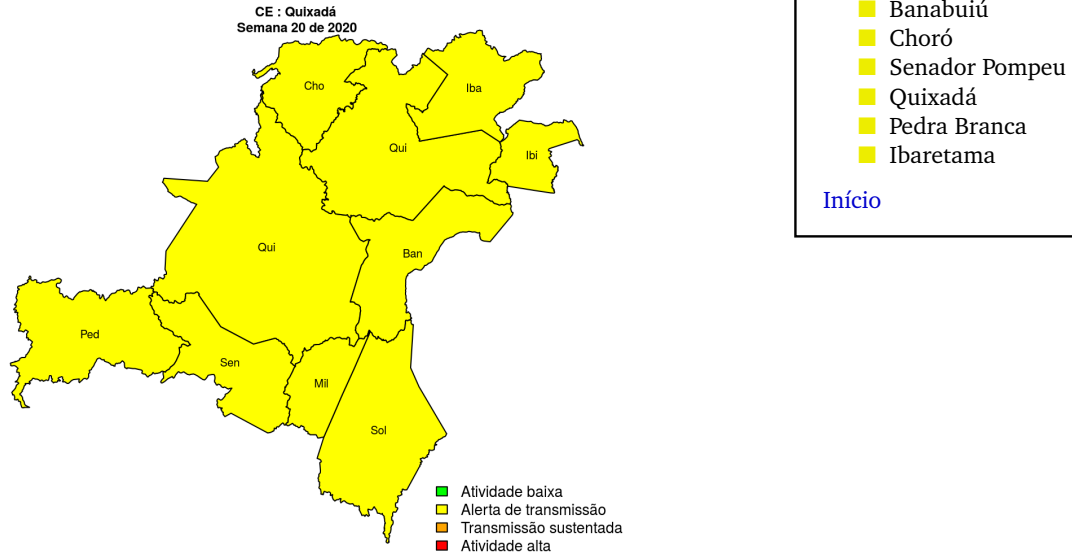


Figura 8. Casos notificados de dengue e Índice de menção em mídia social sobre dengue na Regional Quixadá

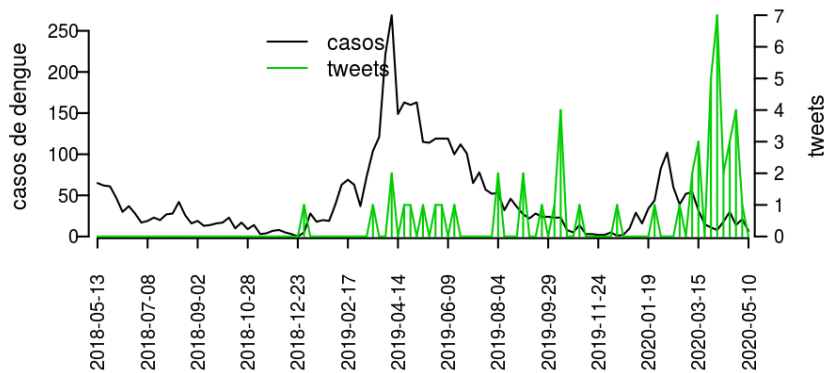


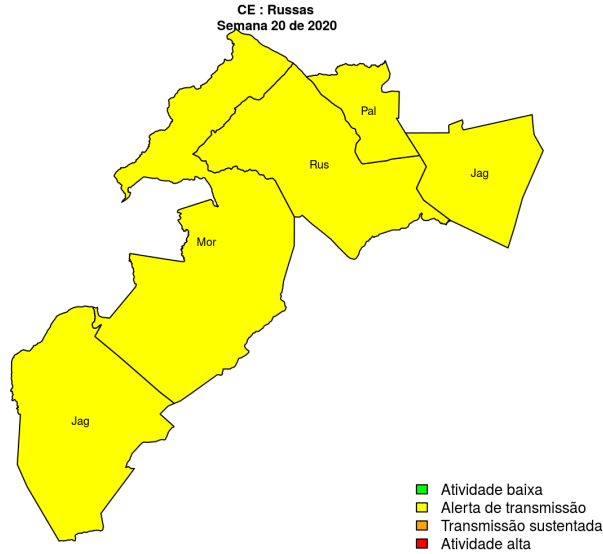
Tabela 8. Resumo das últimas seis semanas epidemiológicas na Regional Quixadá

SE	umid.max	tweet	casos notif	casos preditos
202015		0	6	6
202016		0	16	16
202017		0	14	14
202018		1	8	8
202019		0	39	39
202020		0	21	

[hyperlink](#) [vartabver](#) [descrição](#) das variáveis

Regional Russas

Desde o início do ano, 401 casos de dengue foram registrados na Regional de Saúde, sendo NA na última semana.



Municípios

- Russas
- Morada Nova
- Jaguaratama
- Palhano
- Jaguaruana

Início

Figura 9. Casos notificados de dengue e Índice de menção em mídia social sobre dengue na Regional Russas

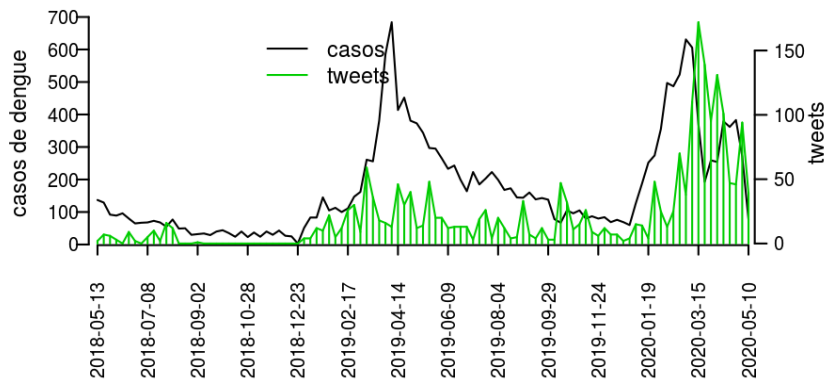


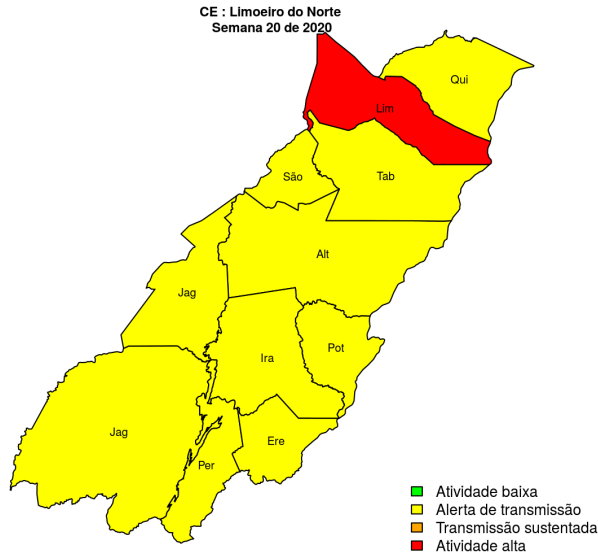
Tabela 9. Resumo das últimas seis semanas epidemiológicas na Regional Russas

SE	umid.max	tweet	casos notif	casos preditos
202015		0	4	4
202016		1	9	9
202017		1	7	7
202018		0	3	3
202019		1	12	12
202020		0	10	

[hyperlink](#) [vartabver](#) [descrição](#) das variáveis

Regional Limoeiro do Norte

Desde o início do ano, 641 casos de dengue foram registrados na Regional de Saúde, sendo NA na última semana.



Municípios

- Jaguaribe
- São João do Jaguaribe
- Potiretama
- Pereiro
- Iracema
- Alto Santo
- Limoeiro do Norte
- Ererê
- Quixeré
- Jaguaribara
- Tabuleiro do Norte

Início

Figura 10. Casos notificados de dengue e Índice de menção em mídia social sobre dengue na Regional Limoeiro do Norte

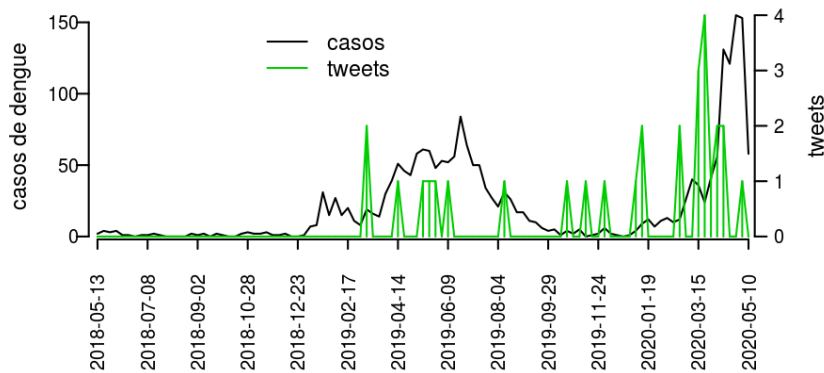


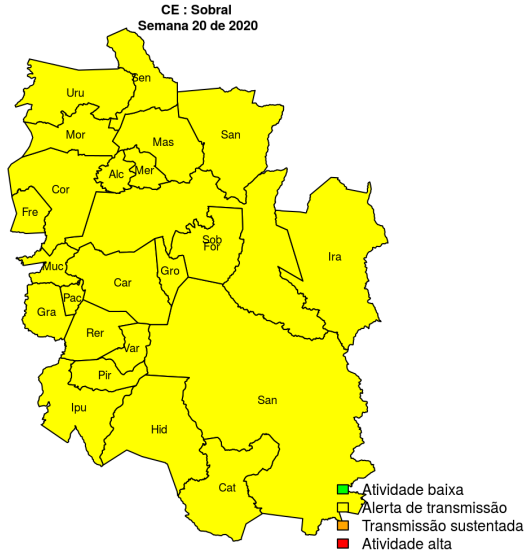
Tabela 10. Resumo das últimas seis semanas epidemiológicas na Regional Limoeiro do Norte

SE	umid.max	tweet	casos notif	casos preditos
202015		4	10	10
202016		1	22	22
202017		0	24	24
202018		0	39	39
202019		1	41	41
202020		2	28	

[hyperlinkvartabver descrição das variáveis](#)

Regional Sobral

Desde o início do ano, 6535 casos de dengue foram registrados na Regional de Saúde, sendo NA na última semana.



Municípios

- Forquilha
- Groaíras
- Moraújo
- Meruoca
- Frecheirinha
- Massapê
- Hidrolândia
- Alcântaras
- Uruoca
- Cariré
- Catunda
- Reriutaba
- Santa Quitéria
- Senador Sá
- Sobral
- Varjota
- Coreaú
- Ipu
- Pacujá
- Pires Ferreira
- Santana do Acaraú
- Mucambo
- Irauçuba
- Graça

Início

Figura 11. Casos notificados de dengue e Índice de menção em mídia social sobre dengue na Regional Sobral

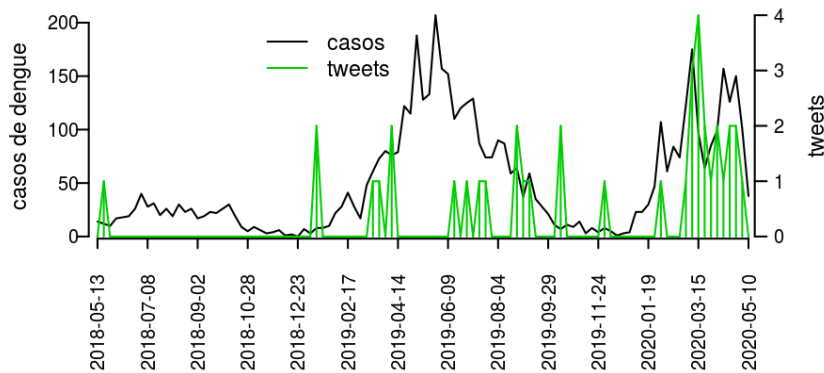


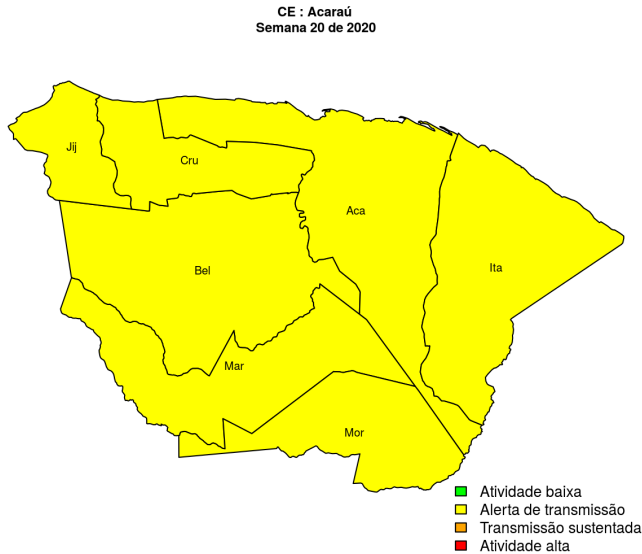
Tabela 11. Resumo das últimas seis semanas epidemiológicas na Regional Sobral

SE	umid.max	tweet	casos notif	casos preditos
202015		5	7	7
202016		3	26	26
202017		0	20	20
202018		1	30	30
202019		1	24	24
202020		0	17	

[hyperlinkvartabver](#) descrição das variáveis

Regional Acaraú

Desde o início do ano, 1234 casos de dengue foram registrados na Regional de Saúde, sendo NA na última semana.



Municípios

- Morrinhos
- Marco
- Itarema
- Acaraú
- Cruz
- Bela Cruz
- Jijoca de Jericoacoara

Início

Figura 12. Casos notificados de dengue e Índice de menção em mídia social sobre dengue na Regional Acaraú

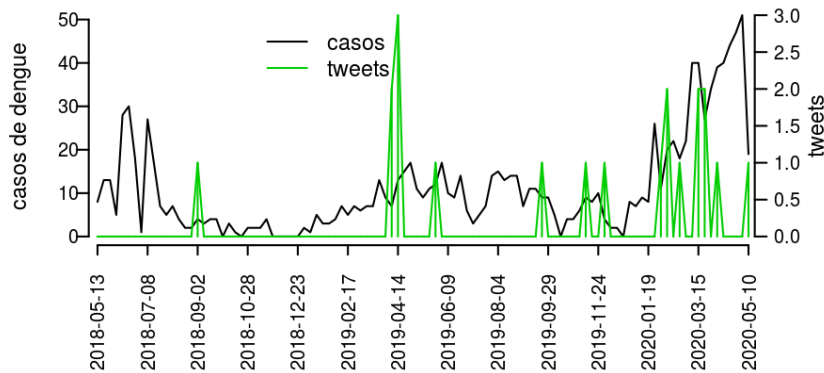


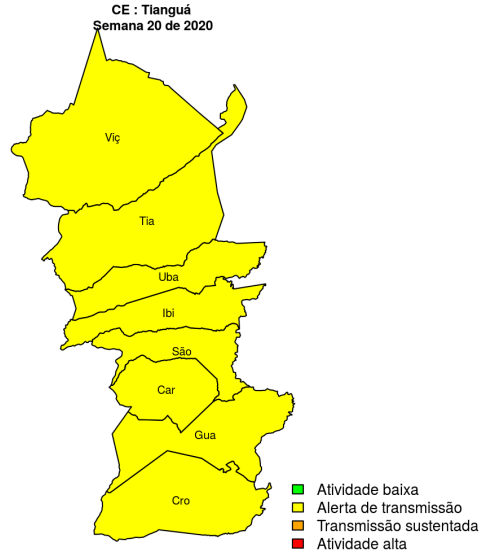
Tabela 12. Resumo das últimas seis semanas epidemiológicas na Regional Acaraú

SE	umid.max	tweet	casos notif	casos preditos
202015		0	2	2
202016		0	9	9
202017		0	4	4
202018		0	21	21
202019		0	23	23
202020		0	17	

[hyperlinkvartabver](#) descrição das variáveis

Regional Tianguá

Desde o início do ano, 599 casos de dengue foram registrados na Regional de Saúde, sendo NA na última semana.



Municípios

- Ibiapina
- Tianguá
- Viçosa do Ceará
- Croatá
- Guaraciaba do Norte
- Carnaubal
- São Benedito
- Ubajara

[Início](#)

Figura 13. Casos notificados de dengue e Índice de menção em mídia social sobre dengue na Regional Tianguá

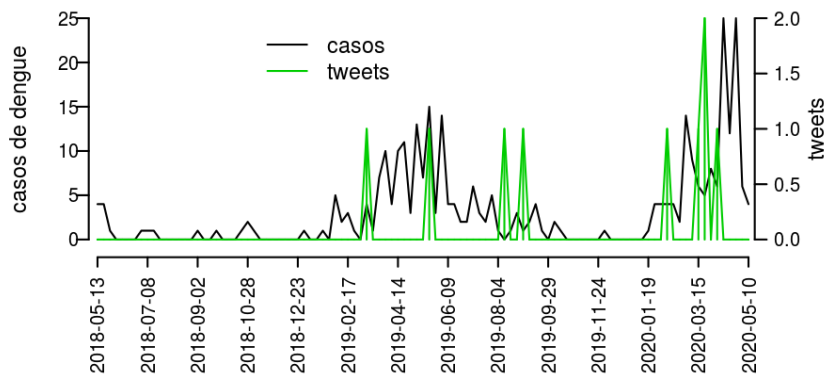


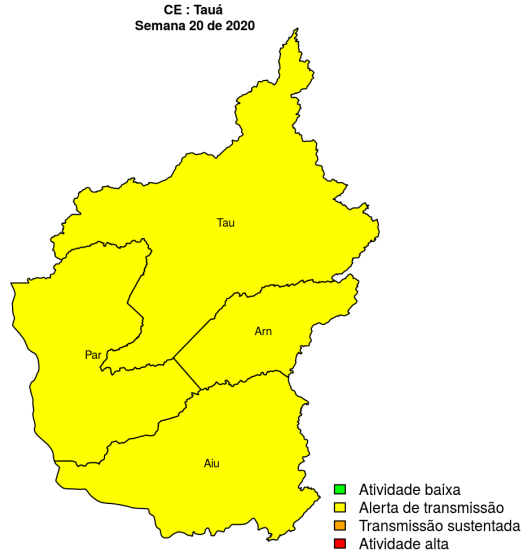
Tabela 13. Resumo das últimas seis semanas epidemiológicas na Regional Tianguá

SE	umid.max	tweet	casos notif	casos preditos
202015		2	0	0
202016		0	1	1
202017		0	1	1
202018		0	2	2
202019		0	1	1
202020		0	0	

[hyperlinkvartabver descrição das variáveis](#)

Regional Tauá

Desde o início do ano, 61 casos de dengue foram registrados na Regional de Saúde, sendo NA na última semana.



Municípios

- Arneiroz
- Parambu
- Aiuaba
- Tauá

Início

Figura 14. Casos notificados de dengue e Índice de menção em mídia social sobre dengue na Regional Tauá

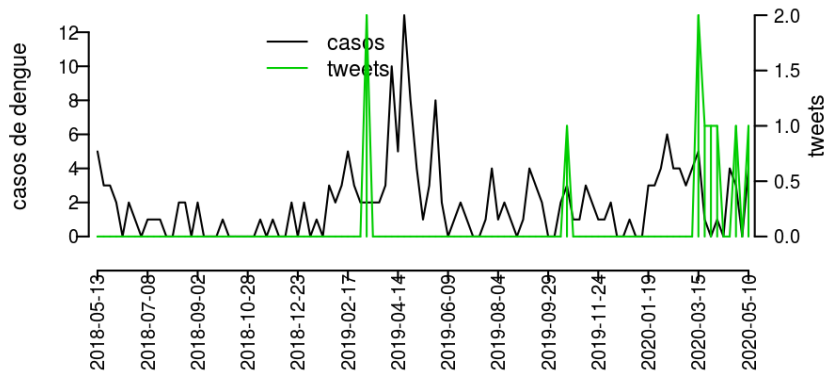


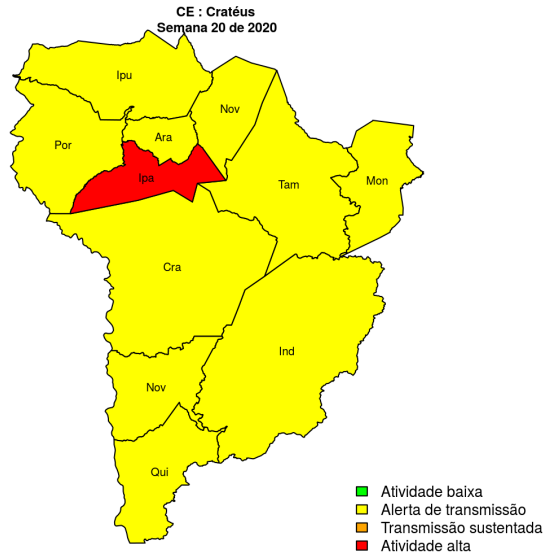
Tabela 14. Resumo das últimas seis semanas epidemiológicas na Regional Tauá

SE	umid.max	tweet	casos notif	casos preditos
202015		0	6	6
202016		0	6	6
202017		0	2	2
202018		0	5	5
202019		1	3	3
202020		1	3	

[hyperlinkvartabver descrição das variáveis](#)

Regional Cratéus

Desde o início do ano, 2006 casos de dengue foram registrados na Regional de Saúde, sendo 119 na última semana.



Municípios

- Cratéus
- Tamboril
- Ipueiras
- Nova Russas
- Monsenhor Tabosa
- Independência
- Ararendá
- Poranga
- Quiterianópolis
- Novo Oriente
- Ipaporanga

Início

Figura 15. Casos notificados de dengue e Índice de menção em mídia social sobre dengue na Regional Cratéus

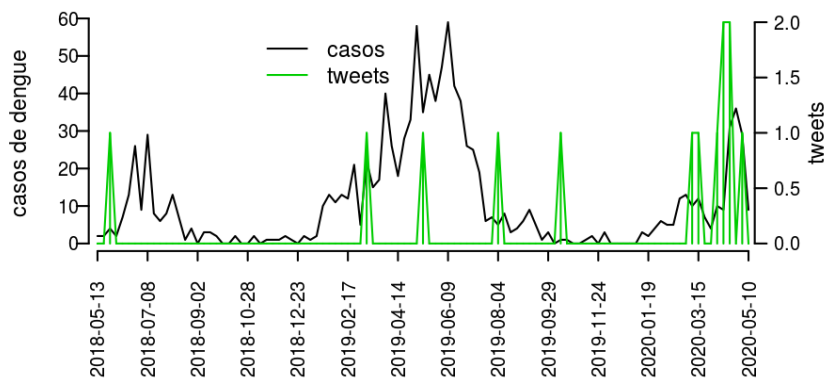


Tabela 15. Resumo das últimas seis semanas epidemiológicas na Regional Cratéus

SE	umid.max	tweet	casos notif	casos preditos
202015		0	46	46
202016		0	72	72
202017		0	57	57
202018		0	58	58
202019		0	57	57
202020		1	19	

[hyperlink](#) [vartabver](#) [descrição](#) das variáveis

Regional Camocim

Desde o início do ano, 354 casos de dengue foram registrados na Regional de Saúde, sendo NA na última semana.

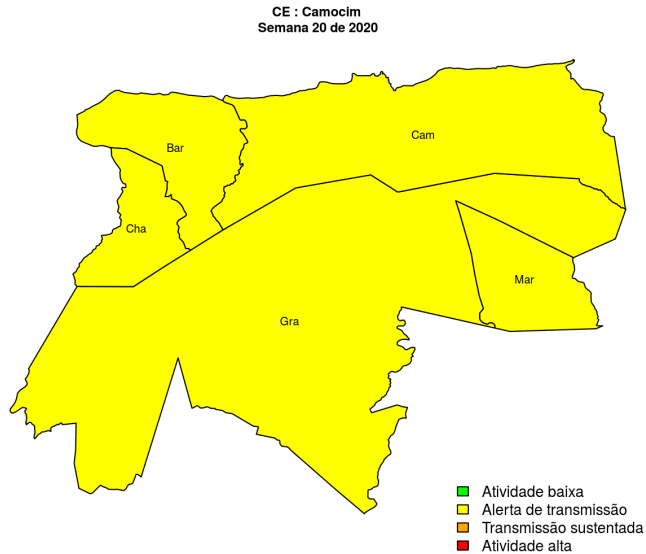


Figura 16. Casos notificados de dengue e Índice de menção em mídia social sobre dengue na Regional Camocim

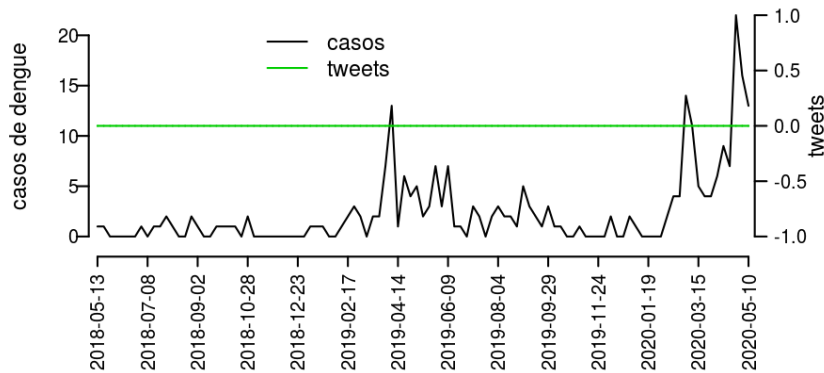


Tabela 16. Resumo das últimas seis semanas epidemiológicas na Regional Camocim

SE	umid.max	tweet	casos notif	casos preditos
202015		0	7	7
202016		1	9	9
202017		0	4	4
202018		1	6	6
202019		0	8	8
202020		0	4	

[hyperlinkvartabver](#) descrição das variáveis

Regional Icó

Desde o início do ano, 512 casos de dengue foram registrados na Regional de Saúde, sendo NA na última semana.

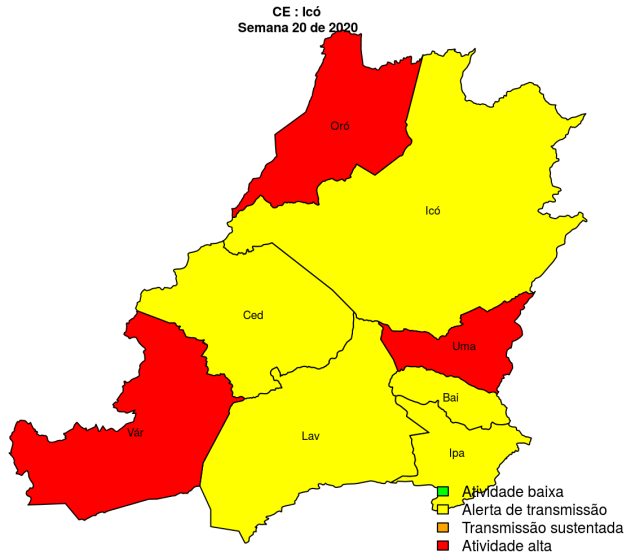


Figura 17. Casos notificados de dengue e Índice de menção em mídia social sobre dengue na Regional Icó

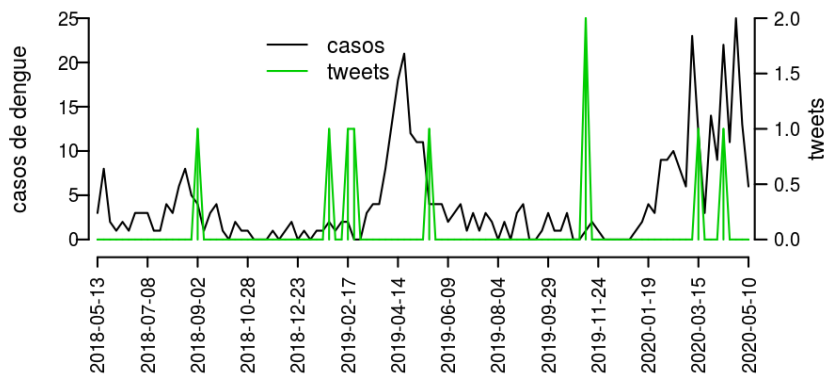


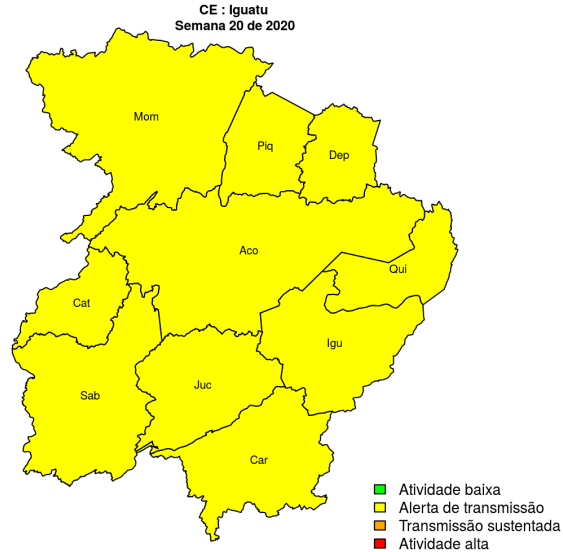
Tabela 17. Resumo das últimas seis semanas epidemiológicas na Regional Icó

SE	umid.max	tweet	casos notif	casos preditos
202015		2	91	91
202016		1	116	116
202017		1	88	88
202018		0	89	89
202019		1	47	47
202020		0	16	

[hyperlinkvartabver descrição das variáveis](#)

Regional Iguatu

Desde o início do ano, 464 casos de dengue foram registrados na Regional de Saúde, sendo NA na última semana.



Municípios

- Piquet Carneiro
- Quixelô
- Mombaça
- Acopiara
- Catarina
- Saboeiro
- Iguatu
- Cariús
- Deputado Irapuan Pinheiro
- Jucás

Início

Figura 18. Casos notificados de dengue e Índice de menção em mídia social sobre dengue na Regional Iguatu

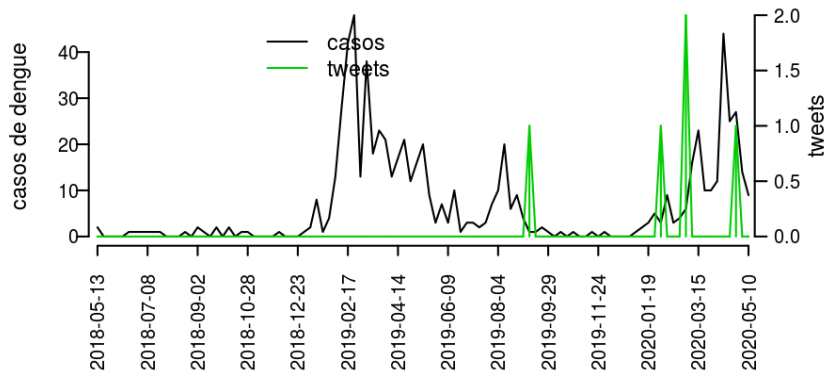


Tabela 18. Resumo das últimas seis semanas epidemiológicas na Regional Iguatu

SE	umid.max	tweet	casos notif	casos preditos
202015		2	5	5
202016		1	18	18
202017		1	20	20
202018		1	34	34
202019		2	22	22
202020		0	5	

[hyperlink](#) [vartabver](#) [descrição](#) das variáveis

Regional Brejo Santo

Desde o início do ano, 192 casos de dengue foram registrados na Regional de Saúde, sendo NA na última semana.

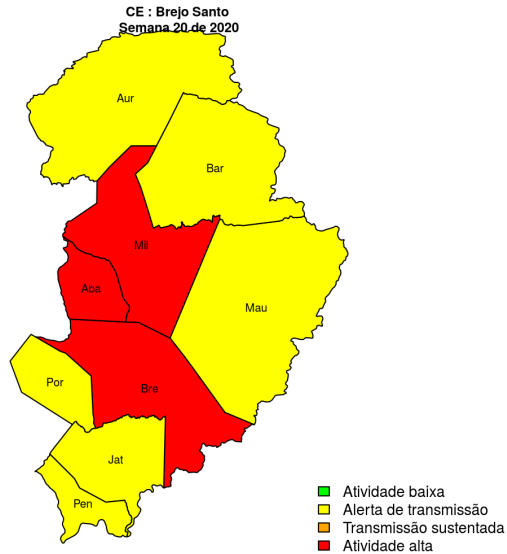


Figura 19. Casos notificados de dengue e Índice de menção em mídia social sobre dengue na Regional Brejo Santo

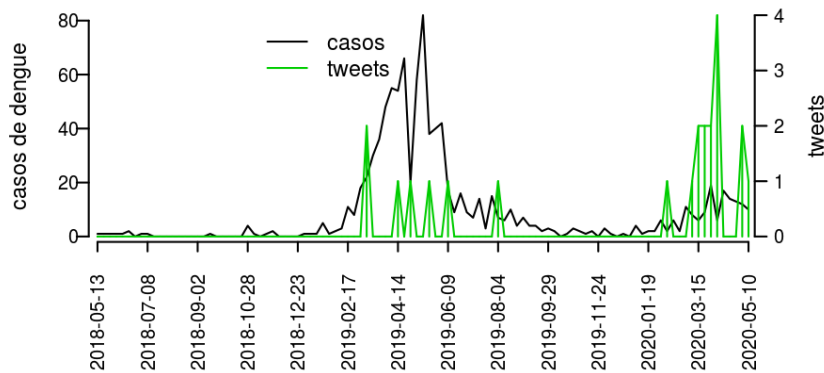


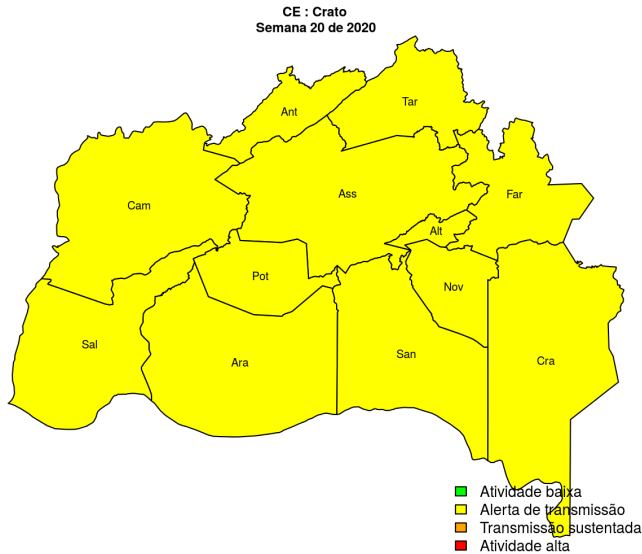
Tabela 19. Resumo das últimas seis semanas epidemiológicas na Regional Brejo Santo

SE	umid.max	tweet	casos notif	casos preditos
202015		0	32	32
202016		0	90	90
202017		0	51	51
202018		0	79	79
202019		0	42	42
202020		1	25	

[hyperlinkvartabver descrição das variáveis](#)

Regional Crato

Desde o início do ano, 283 casos de dengue foram registrados na Regional de Saúde, sendo NA na última semana.



Municípios

- Campos Sales
- Nova Olinda
- Assaré
- Crato
- Tarrafas
- Altaneira
- Araripe
- Salitre
- Santana do Cariri
- Farias Brito
- Potengi
- Antonina do Norte

Início

Figura 20. Casos notificados de dengue e Índice de menção em mídia social sobre dengue na Regional Crato

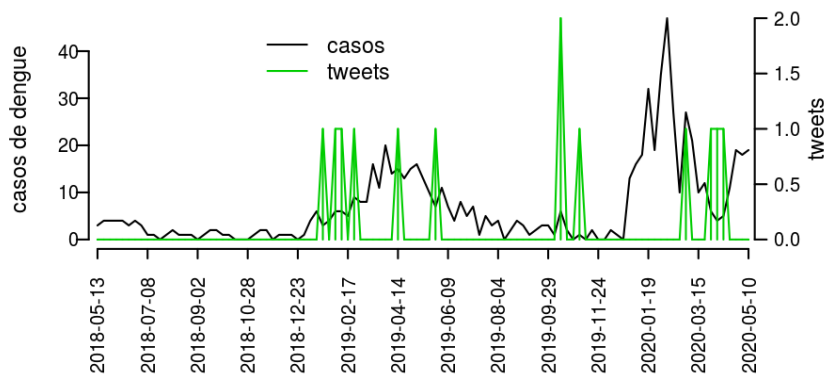


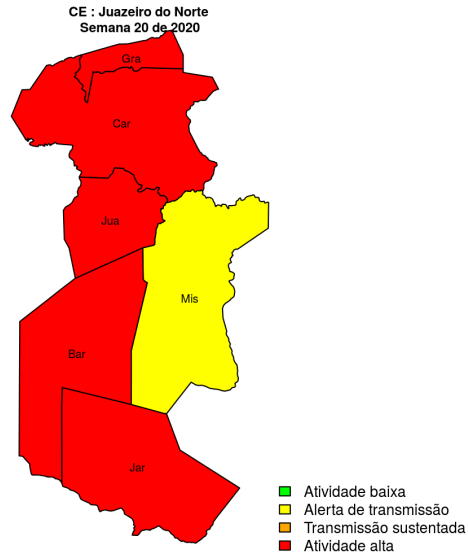
Tabela 20. Resumo das últimas seis semanas epidemiológicas na Regional Crato

SE	umid.max	tweet	casos notif	casos preditos
202015		4	35	35
202016		5	55	55
202017		2	42	42
202018		2	43	43
202019		6	36	36
202020		4	28	

[hyperlink](#) [vartabver](#) [descrição](#) das variáveis

Regional Juazeiro do Norte

Desde o início do ano, 108 casos de dengue foram registrados na Regional de Saúde, sendo NA na última semana.



Municípios

- Granjeiro
- Juazeiro do Norte
- Missão Velha
- Jardim
- Caririçu
- Barbalha

Início

Figura 21. Casos notificados de dengue e Índice de menção em mídia social sobre dengue na Regional Juazeiro do Norte

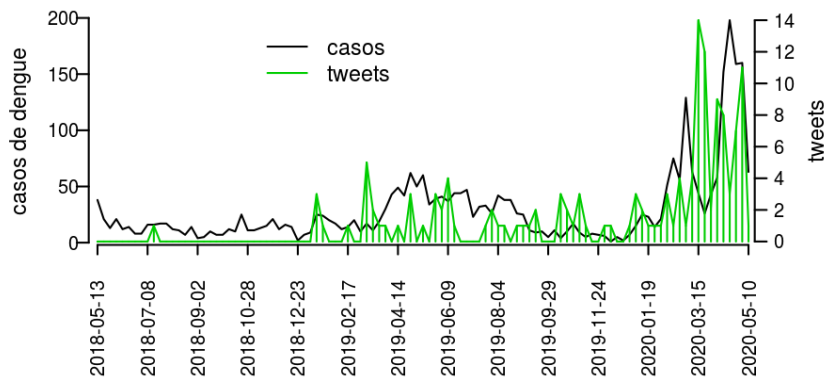


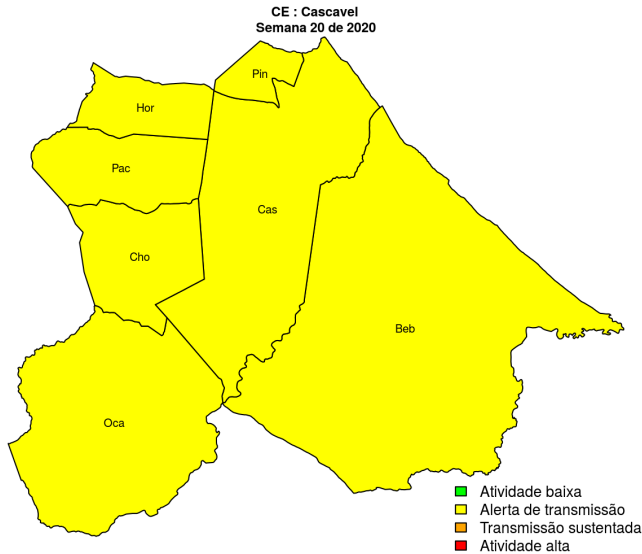
Tabela 21. Resumo das últimas seis semanas epidemiológicas na Regional Juazeiro do Norte

SE	umid.max	tweet	casos notif	casos preditos
202015		3	109	109
202016		4	262	262
202017		1	330	330
202018		4	313	313
202019		7	284	284
202020		1	119	119

[hyperlinkvartabver descrição das variáveis](#)

Regional Cascavel

Desde o início do ano, 24 casos de dengue foram registrados na Regional de Saúde, sendo NA na última semana.



Municípios

- Chorozinho
- Cascavel
- Horizonte
- Ocara
- Pacajus
- Beberibe
- Pindoretama

Início

Figura 22. Casos notificados de dengue e Índice de menção em mídia social sobre dengue na Regional Cascavel

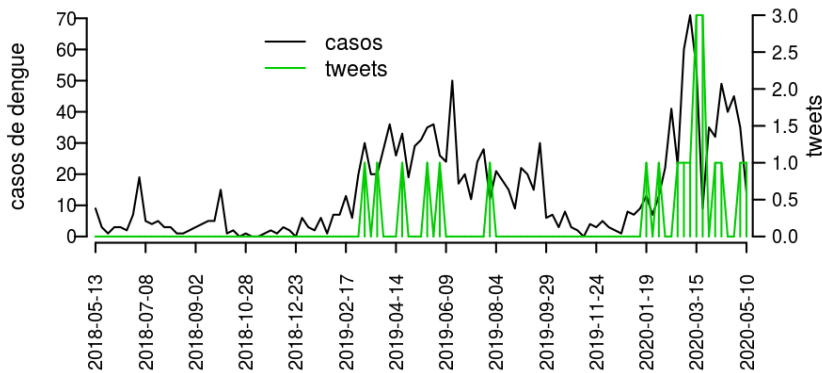


Tabela 22. Resumo das últimas seis semanas epidemiológicas na Regional Cascavel

SE	umid.max	tweet	casos notif	casos preditos
202015		1	17	17
202016		1	28	28
202017		0	21	21
202018		1	24	24
202019		0	32	32
202020		0	3	

hyperlinkvartabver descrição das variáveis

Resumo da situação epidemiológica da dengue nos municípios de Ceará, na semana 20 de 2020

Município	Regional	Umidade	Tweets	Casos	Incidência	Rt	Nível
Granjeiro	Juazeiro do Norte		0	8	179.4	0.4	vermelho
Arneiroz	Tauá		0				amarelo
Ipaumirim	Icó		0	1	8.1	0.1	amarelo
Campos Sales	Crato		0				amarelo
Juazeiro do Norte	Juazeiro do Norte		1	45	16.8	0.4	vermelho
Ibiapina	Tianguá		0				amarelo
Tianguá	Tianguá		0				amarelo
Forquilha	Sobral		0				amarelo
Mombaça	Iguatu		0				amarelo
Trairi	Itapipoca		0				amarelo
Ipueiras	Cratús		0				amarelo
Guaiúba	Maracanaú		0	1	3.8	17.1	amarelo
Potiretama	Limoeiro do Norte		0				amarelo
Crato	Crato		4				amarelo
Tarrafas	Crato		0				amarelo
Lavras da Mangabeira	Icó		0	3	9.6	0.6	amarelo
Nova Russas	Cratús		0	1	3.1	1.3	amarelo
Russas	Russas		0	6	7.9	1.4	amarelo
Capistrano	Baturité		0	1	5.7	1.2	amarelo
Icapuí	Aracati		0	2	10.2	1.1	amarelo
Umirim	Itapipoca		0				amarelo
Marco	Acaraú		0	12	44.9	2.8	amarelo
Cariré	Sobral		0				amarelo
Horizonte	Cascavel		0				amarelo
Deputado Irapuan Pinheiro	Iguatu		0				amarelo
Ocara	Cascavel		0	2	7.9	0.6	amarelo
Ererê	Limoeiro do Norte		0				amarelo
Morada Nova	Russas		0				amarelo
Carnaubal	Tianguá		0				amarelo
Aquiraz	Fortaleza		1	1	1.3	0.5	amarelo
Camocim	Camocim		0				amarelo
Amontada	Itapipoca		0				amarelo
Quixeré	Limoeiro do Norte		0				amarelo
Mirafíma	Itapipoca		0				amarelo
Jaguaribe	Limoeiro do Norte		0				amarelo
Penaforte	Brejo Santo		0				amarelo
São Gonçalo do Amarante	Caucaia		0	3	6.3	0.4	amarelo
São João do Jaguaribe	Limoeiro do Norte		0				amarelo
Tamboril	Cratús		0				amarelo
Morrinhos	Acaraú		0				amarelo
Parambu	Tauá		0	1	3.2	17.1	amarelo
Várzea Alegre	Icó		0	7	17.4	0.3	vermelho
Fortaleza	Fortaleza		39	70	2.7	0.2	laranja
Quixeramobim	Quixadá		0	21	26.9	1.6	amarelo
Palhano	Russas		0				amarelo
Caridade	Canindé		0				amarelo
Aiuaba	Tauá		0				amarelo
Barroquinha	Camocim		0				amarelo
Quixadá	Quixadá		0				amarelo
São Benedito	Tianguá		0				amarelo
Pacatuba	Maracanaú		0				amarelo
Porteiras	Brejo Santo		0				amarelo

Continua na próxima página

Município	Regional	Umidade	Tweets	Casos	Incidência	Rt	Nível
Eusébio	Fortaleza		1				amarelo
Pacajus	Cascavel		0				amarelo
Cedro	Icó		0	4	16.0	1.0	amarelo
Pedra Branca	Quixadá		0				amarelo
Tururu	Itapipoca		0				amarelo
Ararendá	Cratús		0	1	9.3	3.4	amarelo
Abaiara	Brejo Santo		0	3	26.1	0.2	vermelho
Jaguaretama	Russas		0	4	22.3	3.1	amarelo
Pacoti	Baturité		1	19	159.2	0.7	vermelho
Catunda	Sobral		0				amarelo
Farias Brito	Crato		0	9	47.9	0.7	amarelo
Jucás	Iguatu		0				amarelo
Poranga	Cratús		0				amarelo
Quiterianópolis	Cratús		0				amarelo
Reriutaba	Sobral		0				amarelo
Santa Quitéria	Sobral		0				amarelo
Senador Sá	Sobral		0	2	26.9	2.0	amarelo
Sobral	Sobral		0	8	3.9	0.8	amarelo
Varjota	Sobral		0				amarelo
Groaíras	Sobral		0				amarelo
Ibicuitinga	Quixadá		0				amarelo
Viçosa do Ceará	Tianguá		0				amarelo
Crateús	Cratús		1				amarelo
Piquet Carneiro	Iguatu		0	1	6.0	0.6	amarelo
Missão Velha	Juazeiro do Norte		0	7	19.8	0.6	amarelo
Umari	Icó		0	1	13.0	0.1	vermelho
Nova Olinda	Crato		0				amarelo
Quixelô	Iguatu		0				amarelo
Paraipaba	Caucaia		0				amarelo
Moraújo	Sobral		0	4	46.6	2.3	amarelo
Maranguape	Maracanaú		0	6	4.8	0.7	amarelo
Canindé	Canindé		0				amarelo
Assaré	Crato		0	1	4.3	1.3	amarelo
Meruoca	Sobral		0	1	6.8	0.7	amarelo
Acopiara	Iguatu		0	2	3.7	0.9	amarelo
Solonópole	Quixadá		0				amarelo
São Luís do Curu	Caucaia		0				amarelo
Jardim	Juazeiro do Norte		0	7	25.9	0.3	vermelho
Fortim	Aracati		0	1	6.2	0.5	amarelo
Milhã	Quixadá		0				amarelo
Baixio	Icó		0				amarelo
Catarina	Iguatu		0				amarelo
Saboeiro	Iguatu		0				amarelo
Pereiro	Limoeiro do Norte		0				amarelo
Croatá	Tianguá		0				amarelo
Guaraciaba do Norte	Tianguá		0				amarelo
Iracema	Limoeiro do Norte		0				amarelo
Itarema	Acaraú		0				amarelo
Uruburetama	Itapipoca		0				amarelo
Martinópole	Camocim		0				amarelo
Monsenhor Tabosa	Cratús		0				amarelo
Palmácia	Maracanaú		0				amarelo
Banabuiú	Quixadá		0				amarelo
Frecheirinha	Sobral		0				amarelo
Guaramiranga	Baturité		0	2	55.1	0.3	amarelo

Continua na próxima página

Município	Regional	Umidade	Tweets	Casos	Incidência	Rt	Nível
Iguatu	Iguatu		0	1	1.0	0.1	amarelo
Caririaçu	Juazeiro do Norte		0	6	22.3	0.4	vermelho
Jati	Brejo Santo		0	1	12.8	0.7	amarelo
Massapê	Sobral		0				amarelo
Itaiçaba	Aracati		0	1	13.0	0.6	amarelo
Hidrolândia	Sobral		0				amarelo
Itatira	Canindé		0				amarelo
Barreira	Maracanaú		0				amarelo
Choró	Quixadá		0				amarelo
Cariús	Iguatu		0	1	5.3	18.5	amarelo
Alcântaras	Sobral		0				amarelo
Chorozinho	Cascavel		0	1	5.2	1.3	amarelo
Baturité	Baturité		0	3	8.5	18.5	amarelo
Altaneira	Crato		0	1	13.5	18.5	amarelo
Caucaia	Caucaia		1				amarelo
Aracoiaba	Baturité		0				amarelo
Maracanaú	Maracanaú		0				amarelo
Apuiarés	Caucaia		0				amarelo
Brejo Santo	Brejo Santo		0	11	22.7	0.9	vermelho
Aracati	Aracati		0	6	8.2	0.4	vermelho
Granja	Camocim		0	4	7.4	1.1	amarelo
Alto Santo	Limoeiro do Norte		0				amarelo
Itapagé	Caucaia		0				amarelo
Tejuçuoca	Caucaia		0				amarelo
Boa Viagem	Canindé		0				amarelo
Araripe	Crato		0	7	32.8	0.7	amarelo
Limoeiro do Norte	Limoeiro do Norte		1	22	37.6	1.1	vermelho
Independência	Cratús		0				amarelo
Senador Pompeu	Quixadá		0				amarelo
Aratuba	Baturité		0				amarelo
Uruoca	Sobral		0				amarelo
Redenção	Maracanaú		0				amarelo
Mauriti	Brejo Santo		0	1	2.2	0.1	amarelo
Salitre	Crato		0				amarelo
Mulungu	Baturité		0				amarelo
Santana do Cariri	Crato		0				amarelo
Madalena	Canindé		3				amarelo
Cascavel	Cascavel		0				amarelo
Itaitinga	Fortaleza		0				amarelo
Coreaú	Sobral		0	2	8.7	3.1	amarelo
Acarape	Maracanaú		0				amarelo
Barbalha	Juazeiro do Norte		0	46	77.5	0.4	vermelho
Itapipoca	Itapipoca		0				amarelo
Jaguaribara	Limoeiro do Norte		0				amarelo
Potengi	Crato		0	10	92.1	2.3	amarelo
Ipu	Sobral		0				amarelo
Pacujá	Sobral		0				amarelo
Tabuleiro do Norte	Limoeiro do Norte		1	6	19.8	0.9	amarelo
Pentecoste	Caucaia		0				amarelo
Aurora	Brejo Santo		1				amarelo
Pires Ferreira	Sobral		0				amarelo
Milagres	Brejo Santo		0	8	28.3	0.4	vermelho
Orós	Icó		0				vermelho
Santana do Acaraú	Sobral		0				amarelo
Acaraú	Acaraú		0				amarelo

Continua na próxima página

Município	Regional	Umidade	Tweets	Casos	Incidencia	Rt	Nível
Chaval	Camocim		0				amarelo
General Sampaio	Caucaia		0				amarelo
Graça	Sobral		0				amarelo
Ibaretama	Quixadá		0				amarelo
Jaguaruana	Russas		0				amarelo
Antonina do Norte	Crato		0				amarelo
Ipaporanga	Cratêus		0	17	147.8	0.3	vermelho
Bela Cruz	Acaraú		0	3	9.3	1.1	amarelo
Beberibe	Cascavel		0				amarelo
Ubajara	Tianguá		0				amarelo
Pindoretama	Cascavel		0				amarelo
Paracuru	Caucaia		0				amarelo
Itapiúna	Baturité		0				amarelo
Barro	Brejo Santo		0	1	4.5	0.4	amarelo
Jijoca de Jericoacoara	Acaraú		0				amarelo
Tauá	Tauá		1	2	3.5	0.5	amarelo
Novo Oriente	Cratêus		0				amarelo
Paramoti	Canindé		0				amarelo
Icó	Icó		0				amarelo
Mucambo	Sobral		0				amarelo
Cruz	Acaraú		0	2	8.4	1.5	amarelo
Irauçuba	Sobral		0				amarelo

[Início](#)

Lista das variáveis apresentadas nas tabelas:

SE = semana epidemiológica

Temperatura = média das temperaturas mínimas da semana

Tweet = número de tweets indicativos de casos de dengue na cidade

Casos notif = casos notificados de dengue

Casos preditos = número de casos estimados após correção pelo atraso de notificação

ICmin = número mínimo de casos estimados (IC 95%)

ICmax = número máximo de casos estimados (IC 95%)

Rt = número reprodutivo efetivo (> 1 indica aumento de casos transmissão)

p(Rt1) = probabilidade do número reprodutivo ser maior que 1 (> 0.95 indica aumento significativo de casos)

Incidência = incidência por 100.000 habitantes

Nível = cor do alerta (verde, amarelo, laranja, vermelho)

Notas

- Os dados do SINAN mais recentes ainda não foram totalmente digitados. Estimamos o número esperado de casos notificados considerando o tempo até os casos serem digitados.
- Os dados de tweets são gerados pelo Observatório de Dengue (UFMG). Os tweets são processados para exclusão de informes e outros temas relacionados a dengue.
- Algumas vezes, os casos da última semana ainda não estão disponíveis, nesse caso, usa-se uma estimativa com base na tendência de variação da série.

Créditos

Este é um projeto desenvolvido com apoio da SVS/MS em parceria com:

- Programa de Computação Científica, Fundação Oswaldo Cruz, Rio de Janeiro.
- Escola de Matemática Aplicada, Fundação Getúlio Vargas.
- Secretarias Estaduais, Municipais e Regionais de Saúde.
- Observatório de Dengue da UFMG

[Início](#)

Para mais detalhes sobre o sistema de alerta InfoDengue, consultar: <http://info.dengue.mat.br>

Para acessar os boletins gerados pelo sistema de alerta InfoDengue, consultar: <http://info.dengue.mat.br/relatorios/>

Contato: alerta_dengue@fiocruz.br