

## Boletim Semanal

Semana 22 de 2020

- [O Estado](#)

### Regionais de Saúde:

- Fortaleza
- Caucaia
- Maracanaú
- Baturité
- Canindé
- Itapipoca
- Aracati
- Quixadá
- Russas
- Limoeiro do Norte
- Sobral
- Acaraú
- Tianguá
- Tauá
- Cratús
- Camocim
- Icó
- Iguatu
- Brejo Santo
- Crato
- Juazeiro do Norte
- Cascavel

### Municípios:

- [Tabela de Municípios](#)

[Variáveis nas Tabelas](#)

[Notas](#)

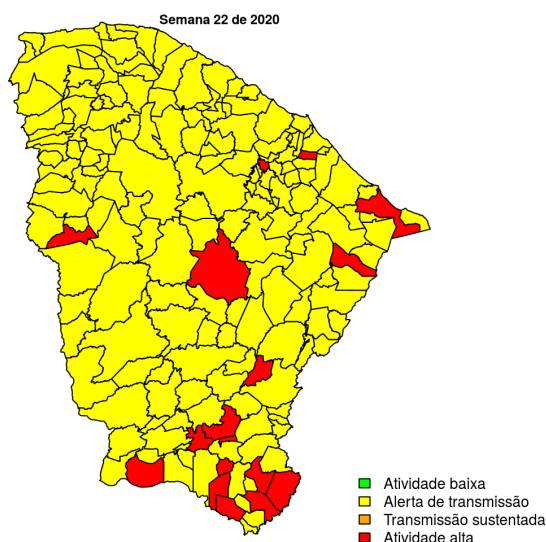
[Creditos](#)

### Contato

[alerta\\_dengue@fiocruz.br](mailto:alerta_dengue@fiocruz.br)

## Situação da Dengue no Estado do Ceará

De acordo com os dados disponíveis até o momento, 18986 casos foram registrados no estado, sendo 327 na última semana. A figura abaixo mostra as condições de transmissão em cada município na semana epidemiológica 22-2020.



Dos 184 municípios, 0 encontram-se em nível verde, 167 em nível amarelo, 0 em nível laranja e 17 em nível vermelho referentes a semana epidemiológica 22-2020. Para informações mais atualizadas e ter acesso ao mapa interativo do estado e de outras localidades, consultar em [Info Dengue](#).

**Na semana passada:** Com os dados atualizados, foram recalculados os níveis anteriores: 166 municípios em nível amarelo, 0 em laranja e 18 em vermelho.

### O código de Cores

As cores indicam os seguintes níveis de atenção:

**Verde:** condições climáticas desfavoráveis, seja por baixa temperatura ou baixa umidade, e baixa incidência de casos.

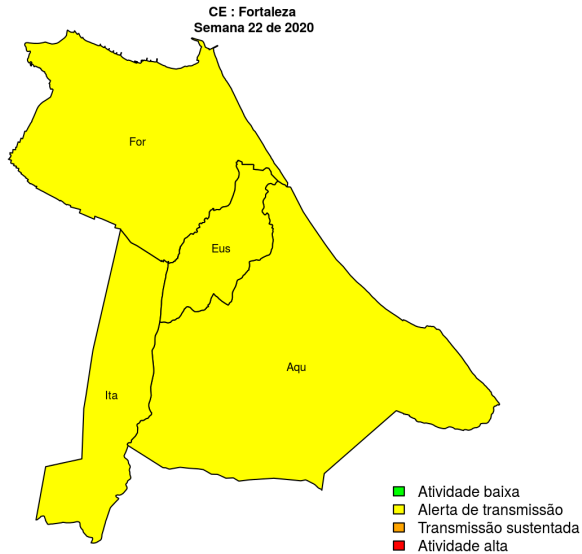
**Amarelo:** condições climáticas propícias para aumento da população do vetor e transmissão de arboviroses.

**Laranja:** transmissão aumentada e sustentada da dengue

**Vermelho:** incidência alta, acima dos 90% históricos.

## Regional Fortaleza

Desde o início do ano, 138 casos de dengue foram registrados na Regional de Saúde, sendo NA na última semana.

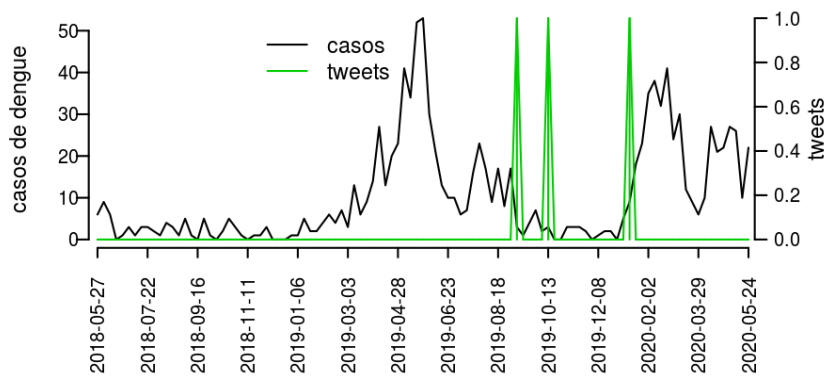


### Municípios

- Fortaleza
- Itaitinga
- Aquiraz
- Eusébio

### Início

**Figura 1.** Casos notificados de dengue e Índice de menção em mídia social sobre dengue na Regional Fortaleza



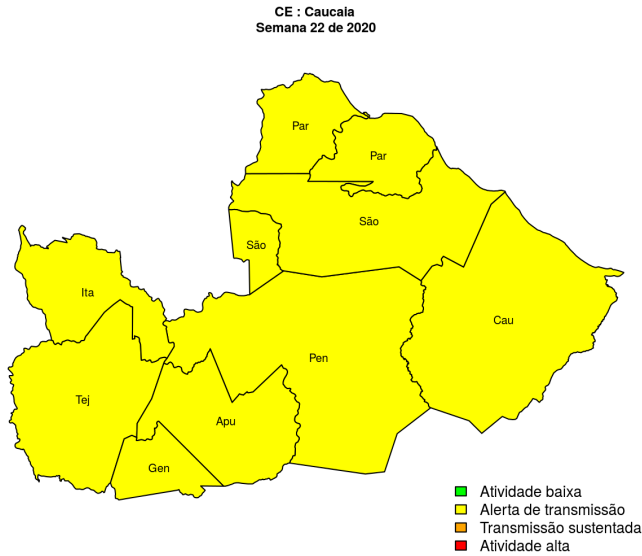
**Tabela 1.** Resumo das últimas seis semanas epidemiológicas na Regional Fortaleza

SE	umid.max	tweet	casos notif	casos preditos
202017		47	399	399
202018		46	447	447
202019		94	373	373
202020		41	201	201
202021		27	133	133
202022		0	21	

[hyperlinkvartabver](#) descrição das variáveis

## Regional Caucaia

Desde o início do ano, 390 casos de dengue foram registrados na Regional de Saúde, sendo NA na última semana.

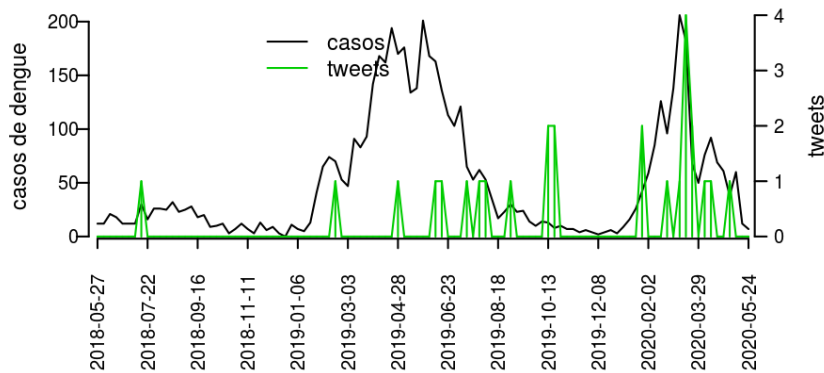


### Municípios

- Paraipaba
- São Gonçalo do Amarante
- São Luís do Curu
- Caucaia
- Apuiarés
- Itapagé
- Tejuçuoca
- Pentecoste
- General Sampaio
- Paracuru

Início

**Figura 2.** Casos notificados de dengue e Índice de menção em mídia social sobre dengue na Regional Caucaia



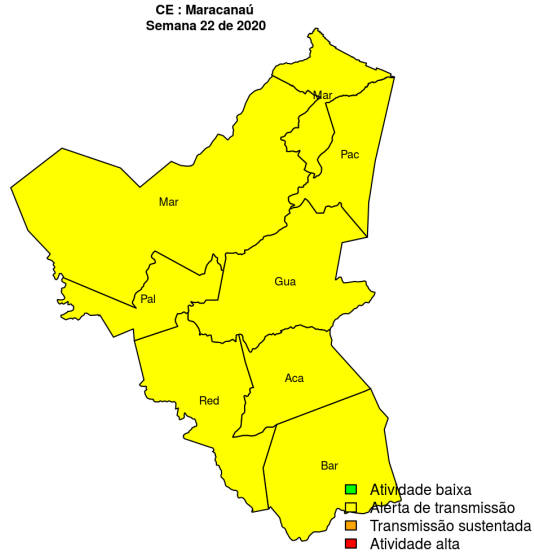
**Tabela 2.** Resumo das últimas seis semanas epidemiológicas na Regional Caucaia

SE	umid.max	tweet	casos notif	casos preditos
202017		4	14	14
202018		5	20	20
202019		2	26	26
202020		1	7	7
202021		1	4	4
202022		0	1	

[hyperlinkvartabver](#) descrição das variáveis

## Regional Maracanaú

Desde o início do ano, 600 casos de dengue foram registrados na Regional de Saúde, sendo NA na última semana.

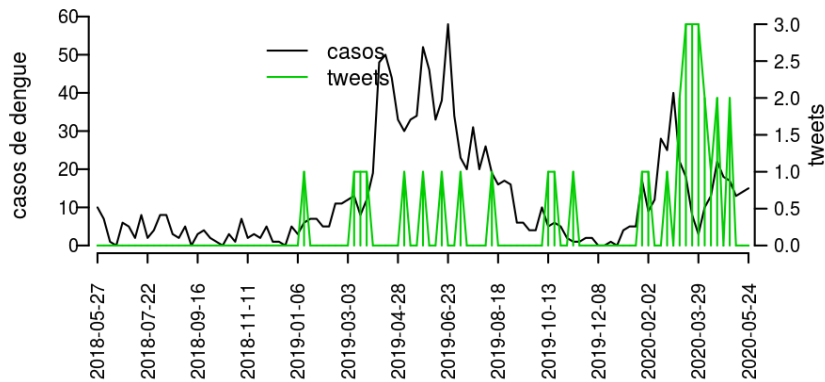


### Municípios

- Maranguape
- Guaiúba
- Palmácia
- Barreira
- Maracanaú
- Redenção
- Pacatuba
- Acarape

Início

**Figura 3.** Casos notificados de dengue e Índice de menção em mídia social sobre dengue na Regional Maracanaú



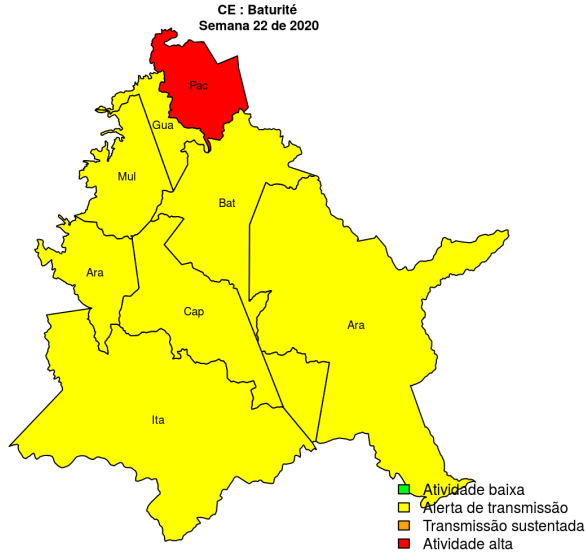
**Tabela 3.** Resumo das últimas seis semanas epidemiológicas na Regional Maracanaú

SE	umid.max	tweet	casos notif	casos preditos
202017		2	29	29
202018		0	18	18
202019		1	23	23
202020		0	21	21
202021		0	8	8
202022		0	1	

[hyperlinkvartabver](#) descrição das variáveis

## Regional Baturité

Desde o início do ano, 1251 casos de dengue foram registrados na Regional de Saúde, sendo NA na última semana.

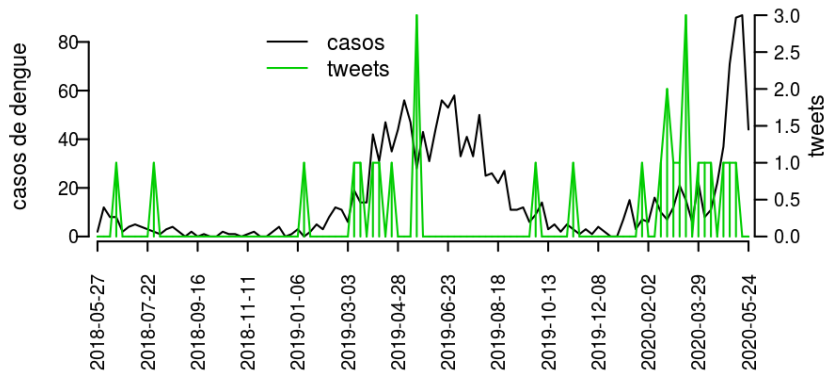


### Municípios

- Capistrano
- Guaramiranga
- Baturité
- Aracoiaba
- Aratuba
- Mulungu
- Pacoti
- Itapiúna

Início

**Figura 4.** Casos notificados de dengue e Índice de menção em mídia social sobre dengue na Regional Baturité



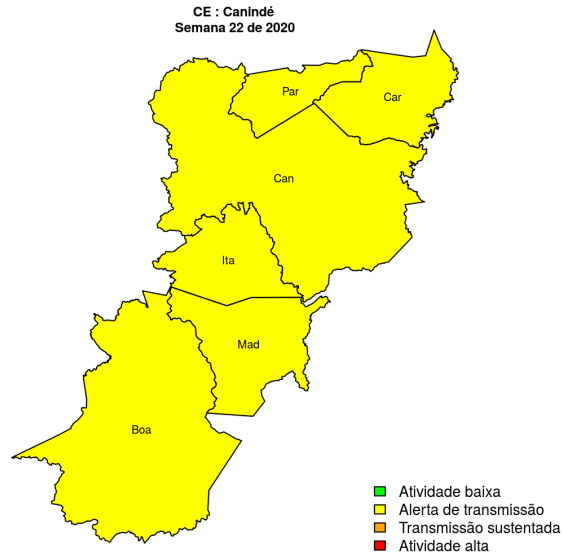
**Tabela 4.** Resumo das últimas seis semanas epidemiológicas na Regional Baturité

SE	umid.max	tweet	casos notif	casos preditos
202017		0	36	36
202018		0	39	39
202019		0	51	51
202020		1	34	34
202021		0	21	21
202022		0	14	

[hyperlinkvartabver](#) descrição das variáveis

## Regional Canindé

Desde o início do ano, 141 casos de dengue foram registrados na Regional de Saúde, sendo NA na última semana.

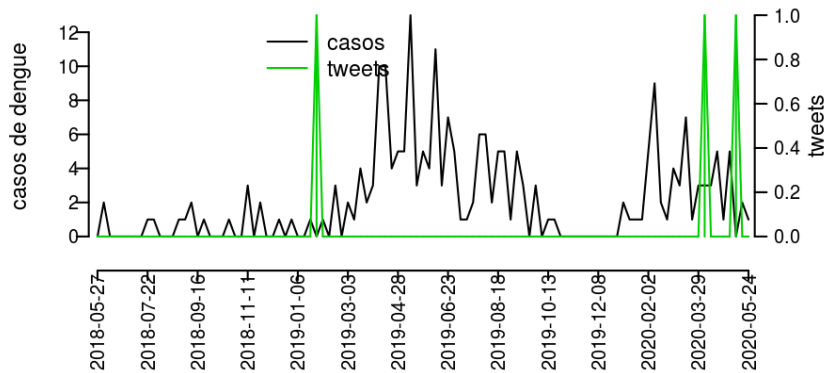


### Municípios

- Canindé
- Itatira
- Boa Viagem
- Madalena
- Caridade
- Paramoti

Início

**Figura 5.** Casos notificados de dengue e Índice de menção em mídia social sobre dengue na Regional Canindé



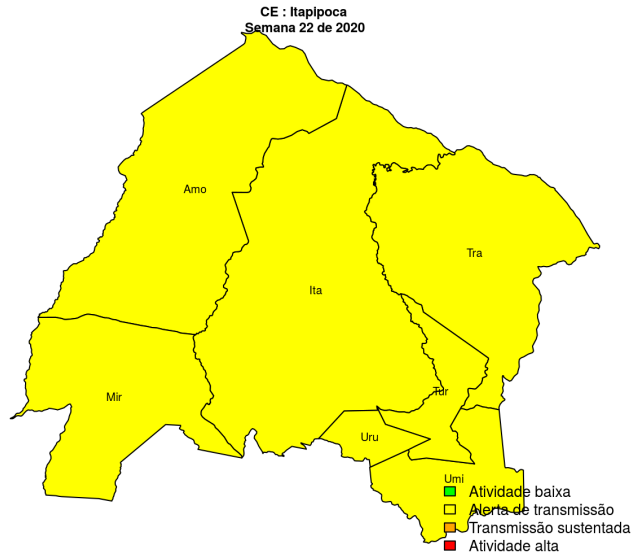
**Tabela 5.** Resumo das últimas seis semanas epidemiológicas na Regional Canindé

SE	umid.max	tweet	casos notif	casos preditos
202017		0	16	16
202018		0	11	11
202019		0	1	1
202020		3	2	2
202021		0	3	3
202022		0	6	

[hyperlink](#) [vartabver](#) [descrição](#) das variáveis

## Regional Itapipoca

Desde o início do ano, 107 casos de dengue foram registrados na Regional de Saúde, sendo NA na última semana.

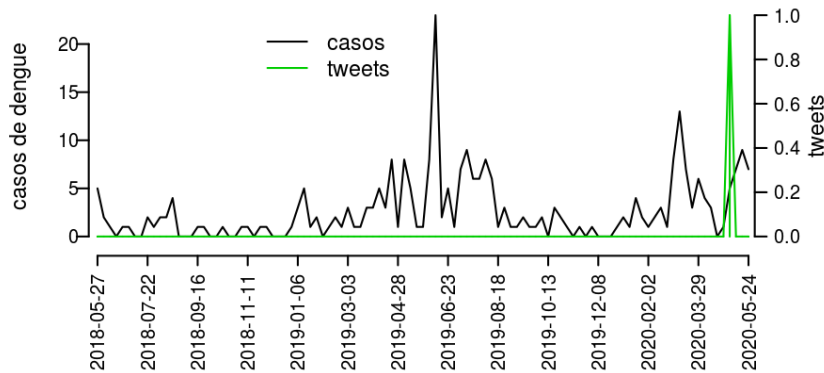


### Municípios

- Trairi
- Umirim
- Uruburetama
- Amontada
- Miraíma
- Tururu
- Itapipoca

Início

**Figura 6.** Casos notificados de dengue e Índice de menção em mídia social sobre dengue na Regional Itapipoca



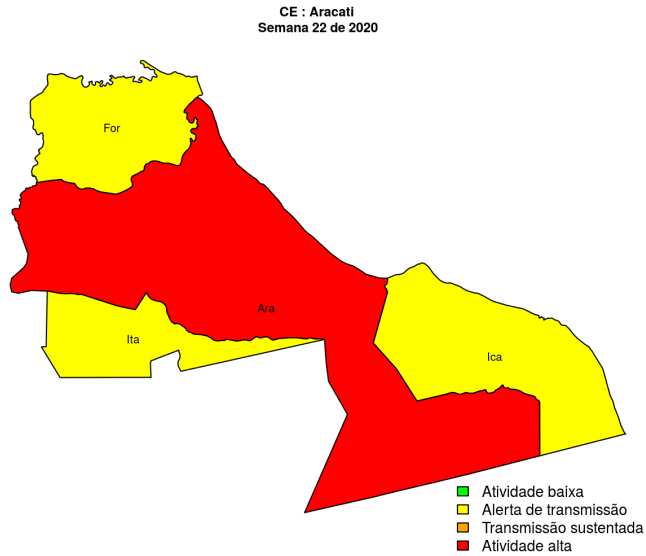
**Tabela 6.** Resumo das últimas seis semanas epidemiológicas na Regional Itapipoca

SE	umid.max	tweet	casos notif	casos preditos
202017		0	1	1
202018		0	4	4
202019		0	5	5
202020		0	3	3
202021		0	4	4
202022		0	0	

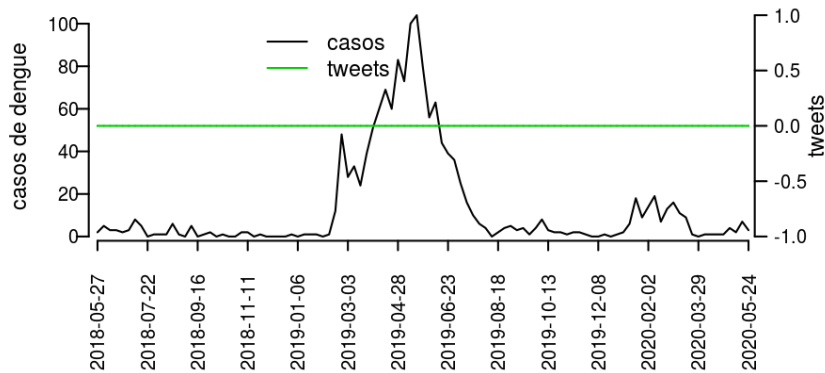
[hyperlinkvartabver](#) descrição das variáveis

## Regional Aracati

Desde o início do ano, 363 casos de dengue foram registrados na Regional de Saúde, sendo NA na última semana.



**Figura 7.** Casos notificados de dengue e Índice de menção em mídia social sobre dengue na Regional Aracati



**Tabela 7.** Resumo das últimas seis semanas epidemiológicas na Regional Aracati

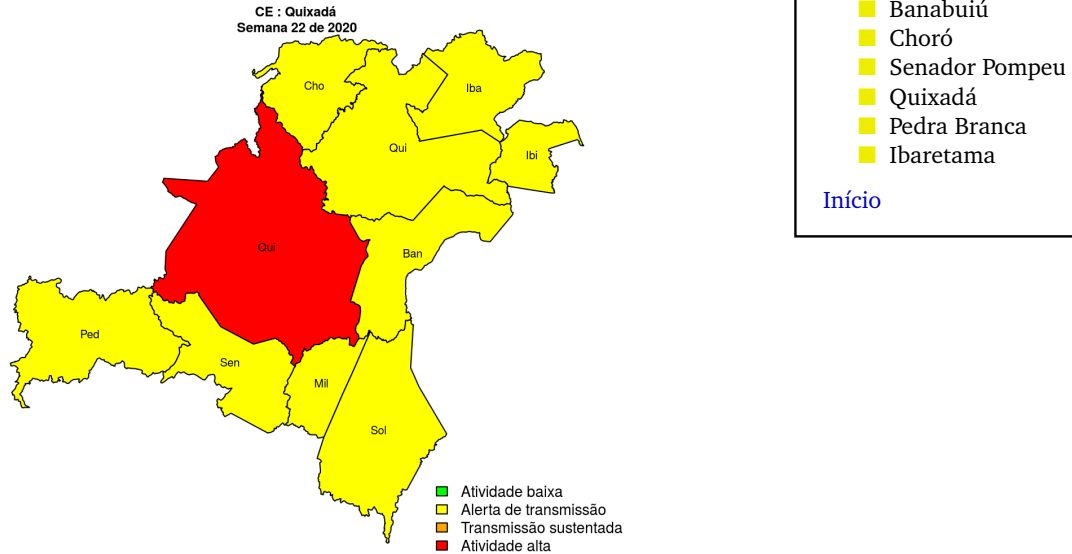
SE	umid.max	tweet	casos notif	casos preditos
202017		0	18	18
202018		0	21	21
202019		0	33	33
202020		0	26	26
202021		0	25	25
202022		0	16	

[hyperlink](#) [vartabver](#) [descrição](#) das variáveis

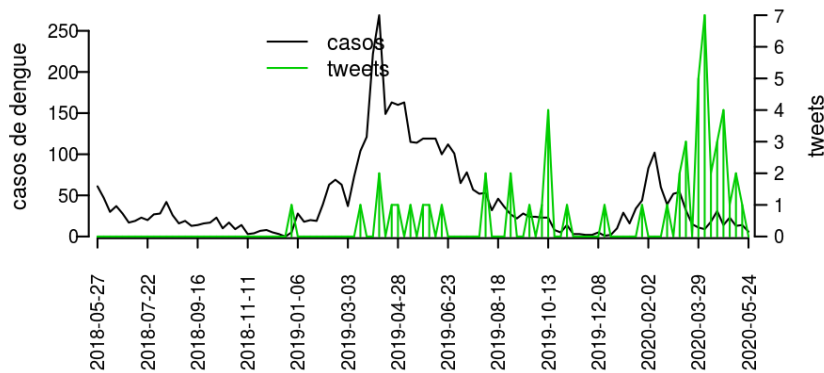


## Regional Quixadá

Desde o início do ano, 410 casos de dengue foram registrados na Regional de Saúde, sendo NA na última semana.



**Figura 8.** Casos notificados de dengue e Índice de menção em mídia social sobre dengue na Regional Quixadá



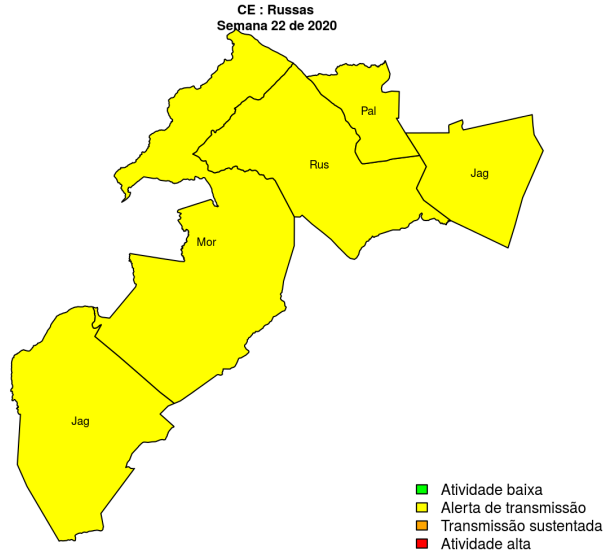
**Tabela 8.** Resumo das últimas seis semanas epidemiológicas na Regional Quixadá

SE	umid.max	tweet	casos notif	casos preditos
202017		0	26	26
202018		1	9	9
202019		0	41	41
202020		0	42	42
202021		0	70	70
202022		0	27	

[hyperlink](#) [vartabver](#) [descrição](#) das variáveis

## Regional Russas

Desde o início do ano, 480 casos de dengue foram registrados na Regional de Saúde, sendo NA na última semana.

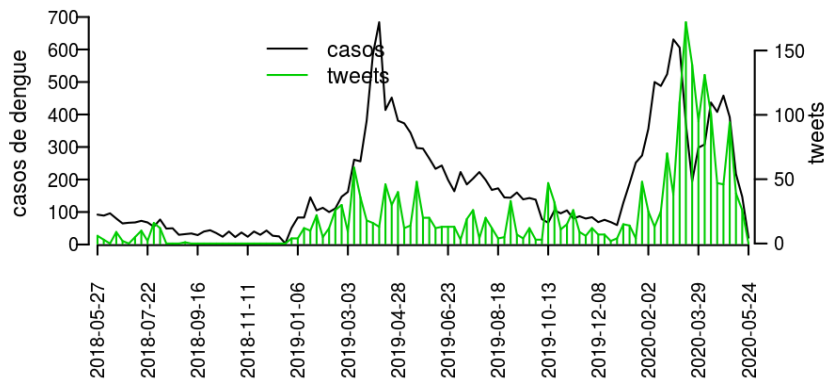


### Municípios

- Russas
- Morada Nova
- Jaguaratama
- Palhano
- Jaguaruana

Início

**Figura 9.** Casos notificados de dengue e Índice de menção em mídia social sobre dengue na Regional Russas



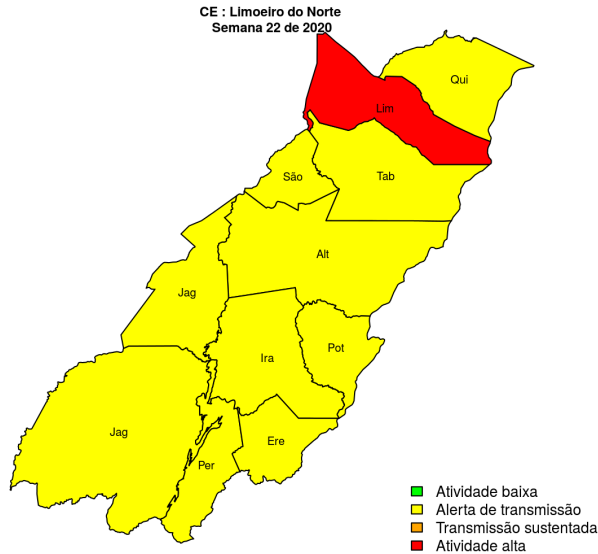
**Tabela 9.** Resumo das últimas seis semanas epidemiológicas na Regional Russas

SE	umid.max	tweet	casos notif	casos preditos
202017		1	8	8
202018		0	4	4
202019		1	14	14
202020		0	17	17
202021		0	14	14
202022		0	9	

[hyperlinkvartabver](#) descrição das variáveis

## Regional Limoeiro do Norte

Desde o início do ano, 786 casos de dengue foram registrados na Regional de Saúde, sendo NA na última semana.

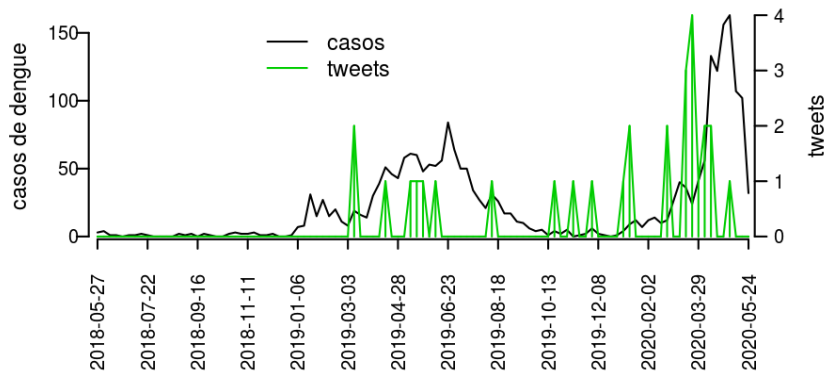


### Municípios

- Jaguaribe
- São João do Jaguaribe
- Potiretama
- Pereiro
- Iracema
- Alto Santo
- Limoeiro do Norte
- Ererê
- Quixerê
- Jaguaribara
- Tabuleiro do Norte

### Início

**Figura 10.** Casos notificados de dengue e Índice de menção em mídia social sobre dengue na Regional Limoeiro do Norte



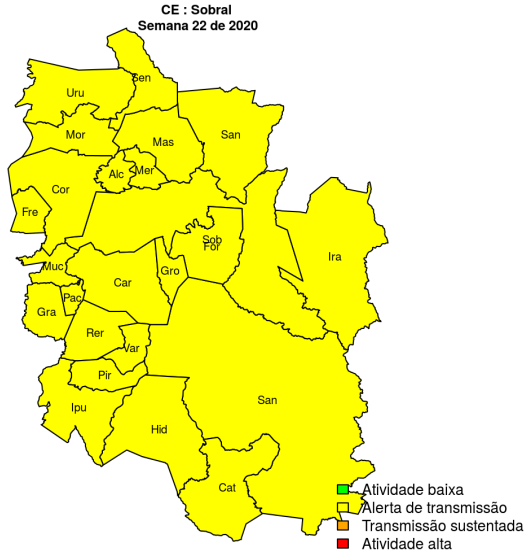
**Tabela 10.** Resumo das últimas seis semanas epidemiológicas na Regional Limoeiro do Norte

SE	umid.max	tweet	casos notif	casos preditos
202017		0	24	24
202018		0	40	40
202019		1	43	43
202020		2	65	65
202021		0	44	44
202022		0	19	

[hyperlinkvartabver](#) descrição das variáveis

## Regional Sobral

Desde o início do ano, 7217 casos de dengue foram registrados na Regional de Saúde, sendo NA na última semana.

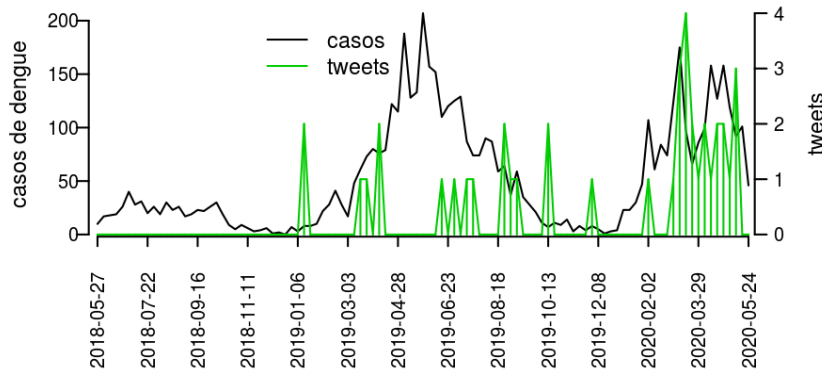


### Municípios

- Forquilha
- Groaíras
- Moraújo
- Meruoca
- Frecheirinha
- Massapê
- Hidrolândia
- Alcântaras
- Uruoca
- Cariré
- Catunda
- Reriutaba
- Santa Quitéria
- Senador Sá
- Sobral
- Varjota
- Coreaú
- Ipu
- Pacujá
- Pires Ferreira
- Santana do Acaraú
- Mucambo
- Irauçuba
- Graça

Início

**Figura 11.** Casos notificados de dengue e Índice de menção em mídia social sobre dengue na Regional Sobral



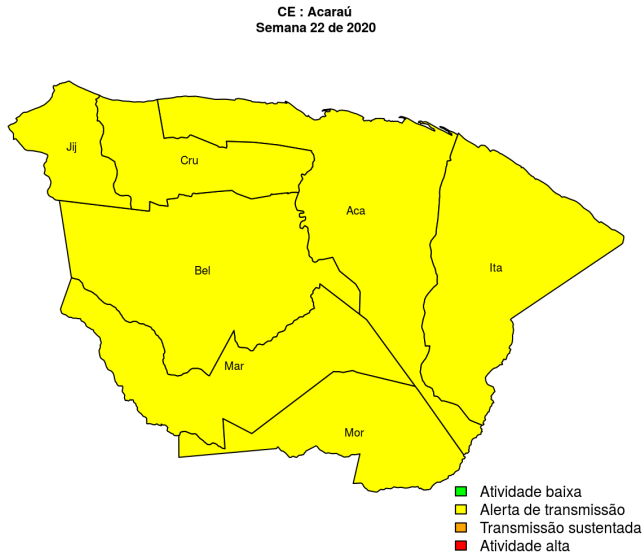
**Tabela 11.** Resumo das últimas seis semanas epidemiológicas na Regional Sobral

SE	umid.max	tweet	casos notif	casos preditos
202017		0	20	20
202018		1	30	30
202019		1	32	32
202020		0	64	64
202021		0	47	47
202022		0	10	

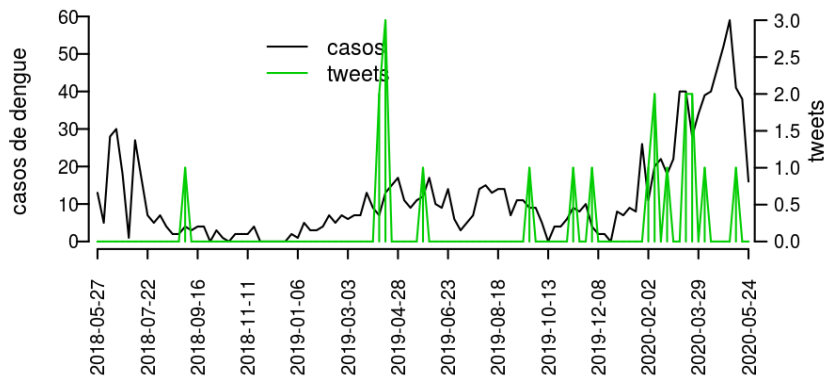
hyperlinkvartabver descrição das variáveis

## Regional Acaraú

Desde o início do ano, 1463 casos de dengue foram registrados na Regional de Saúde, sendo NA na última semana.



**Figura 12.** Casos notificados de dengue e Índice de menção em mídia social sobre dengue na Regional Acaraú



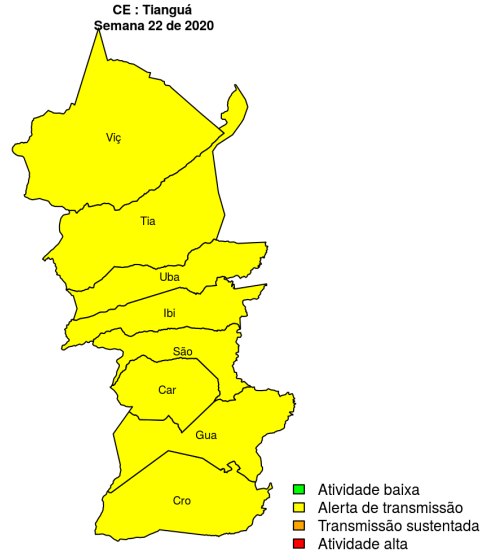
**Tabela 12.** Resumo das últimas seis semanas epidemiológicas na Regional Acaraú

SE	umid.max	tweet	casos notif	casos preditos
202017		0	5	5
202018		0	21	21
202019		0	26	26
202020		0	27	27
202021		0	4	4
202022		0	1	

[hyperlink](#) [vartabver](#) [descrição](#) das variáveis

## Regional Tianguá

Desde o início do ano, 680 casos de dengue foram registrados na Regional de Saúde, sendo NA na última semana.

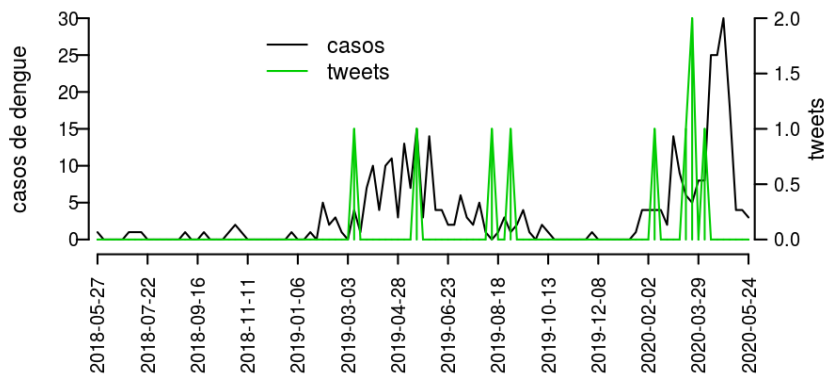


### Municípios

- Ibiapina
- Tianguá
- Viçosa do Ceará
- Croatá
- Guaraciaba do Norte
- Carnaubal
- São Benedito
- Ubajara

[Início](#)

**Figura 13.** Casos notificados de dengue e Índice de menção em mídia social sobre dengue na Regional Tianguá



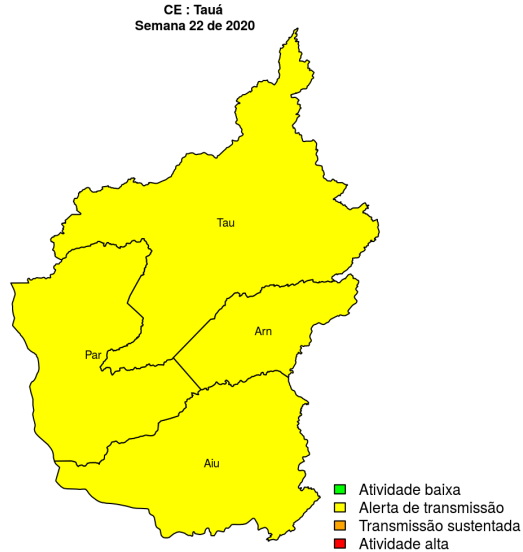
**Tabela 13.** Resumo das últimas seis semanas epidemiológicas na Regional Tianguá

SE	umid.max	tweet	casos notif	casos preditos
202017		0	1	1
202018		0	2	2
202019		0	1	1
202020		0	0	0
202021		0	0	0
202022		0	0	0

[hyperlinkvartabver](#) descrição das variáveis

## Regional Tauá

Desde o início do ano, 69 casos de dengue foram registrados na Regional de Saúde, sendo NA na última semana.

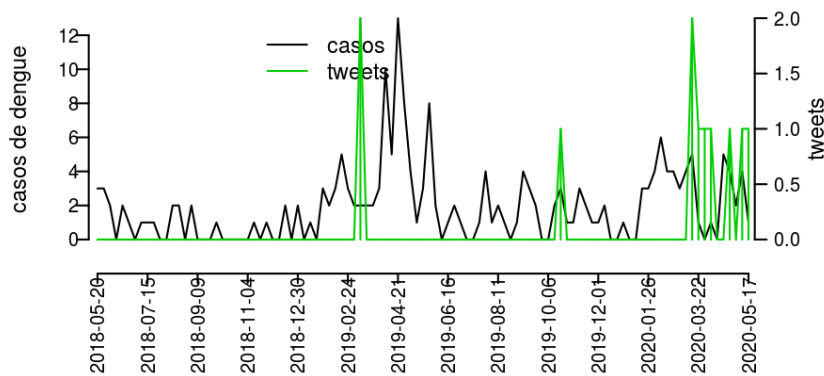


### Municípios

- Arneiroz
- Parambu
- Aiuaba
- Tauá

Início

**Figura 14.** Casos notificados de dengue e Índice de menção em mídia social sobre dengue na Regional Tauá



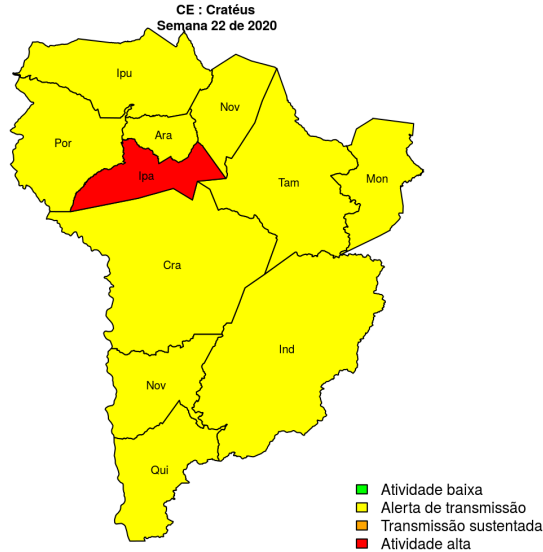
**Tabela 14.** Resumo das últimas seis semanas epidemiológicas na Regional Tauá

SE	umid.max	tweet	casos notif	casos preditos
202017		0	2	2
202018		0	5	5
202019		1	4	4
202020		1	5	5
202021		0	7	7
202022		0	7	

[hyperlinkvartabver descrição das variáveis](#)

## Regional Cratéis

Desde o início do ano, 2485 casos de dengue foram registrados na Regional de Saúde, sendo 78 na última semana.

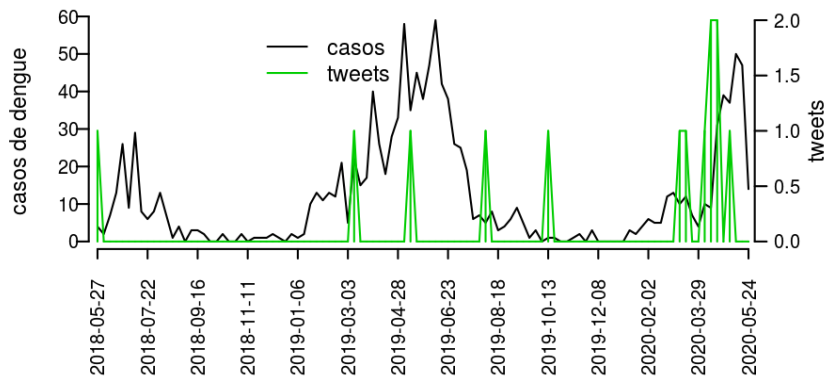


### Municípios

- Cratéis
- Tamboril
- Ipueiras
- Nova Russas
- Monsenhor Tabosa
- Independência
- Ararendá
- Poranga
- Quiterianópolis
- Novo Oriente
- Ipaporanga

### Início

**Figura 15.** Casos notificados de dengue e Índice de menção em mídia social sobre dengue na Regional Cratéis



**Tabela 15.** Resumo das últimas seis semanas epidemiológicas na Regional Cratéis

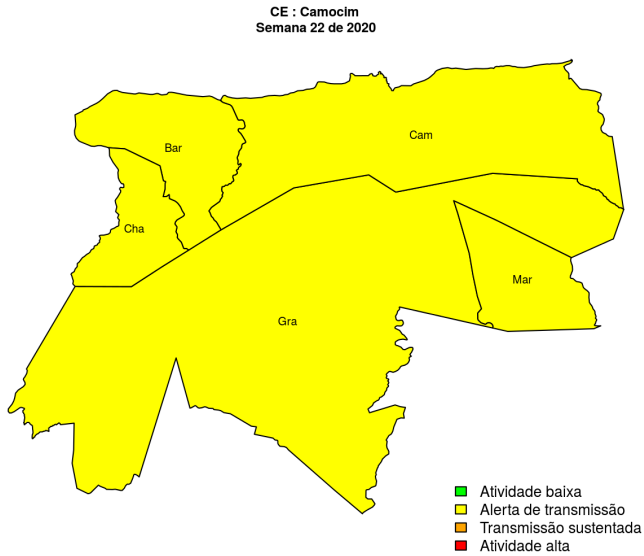
SE	umid.max	tweet	casos notif	casos preditos
202017		0	57	57
202018		0	58	58
202019		0	59	59
202020		1	28	28
202021		0	41	41
202022		0	27	

[hyperlink](#) [vartabver](#) [descrição](#) das variáveis



## Regional Camocim

Desde o início do ano, 458 casos de dengue foram registrados na Regional de Saúde, sendo NA na última semana.

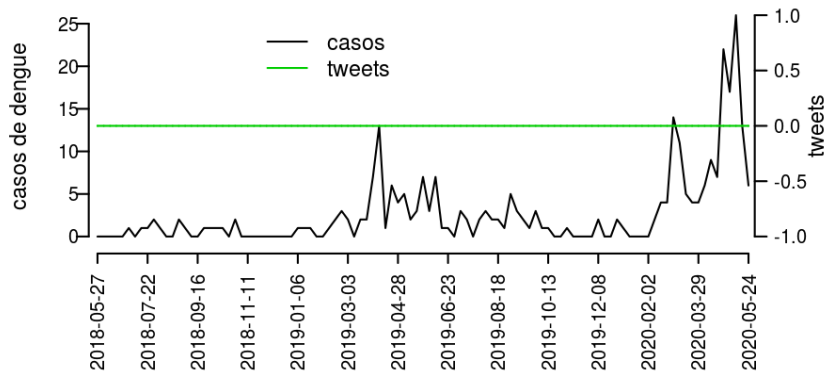


### Municípios

- Martinópolis
- Granja
- Camocim
- Barroquinha
- Chaval

Início

**Figura 16.** Casos notificados de dengue e Índice de menção em mídia social sobre dengue na Regional Camocim



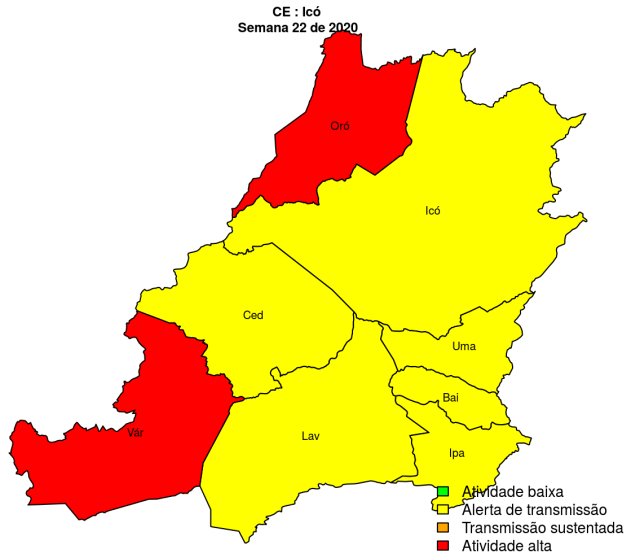
**Tabela 16.** Resumo das últimas seis semanas epidemiológicas na Regional Camocim

SE	umid.max	tweet	casos notif	casos preditos
202017		0	4	4
202018		1	6	6
202019		0	8	8
202020		0	6	6
202021		0	12	12
202022		0	2	

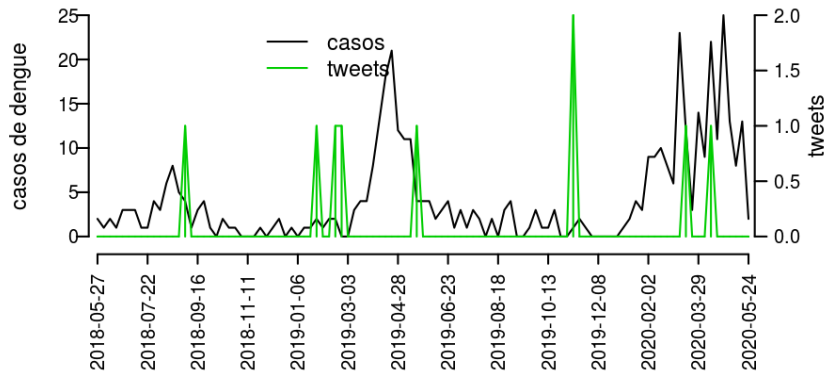
[hyperlinkvartabver](#) descrição das variáveis

## Regional Icó

Desde o início do ano, 549 casos de dengue foram registrados na Regional de Saúde, sendo NA na última semana.



**Figura 17.** Casos notificados de dengue e Índice de menção em mídia social sobre dengue na Regional Icó



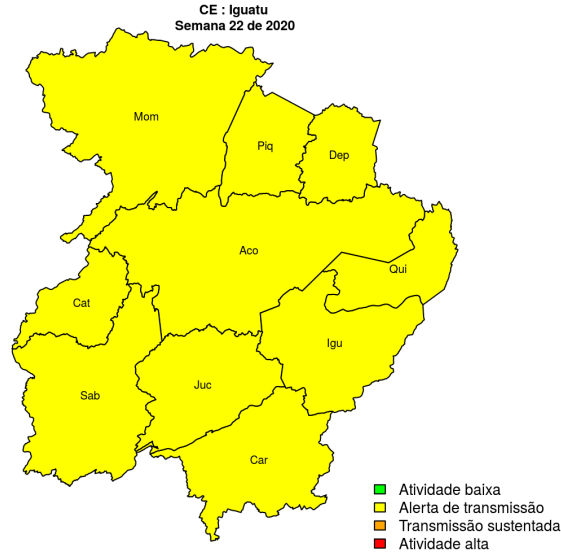
**Tabela 17.** Resumo das últimas seis semanas epidemiológicas na Regional Icó

SE	umid.max	tweet	casos notif	casos preditos
202017		1	112	112
202018		0	113	113
202019		1	56	56
202020		0	102	102
202021		0	62	62
202022		0	22	

[hyperlinkvartabver](#) descrição das variáveis

## Regional Iguatu

Desde o início do ano, 628 casos de dengue foram registrados na Regional de Saúde, sendo NA na última semana.

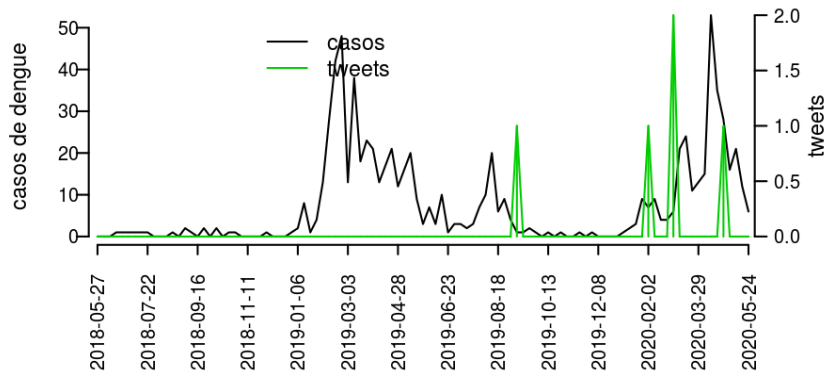


### Municípios

- Piquet Carneiro
- Quixelô
- Mombaça
- Acopiara
- Catarina
- Saboeiro
- Iguatu
- Cariús
- Deputado Irapuan Pinheiro
- Jucás

Início

**Figura 18.** Casos notificados de dengue e Índice de menção em mídia social sobre dengue na Regional Iguatu



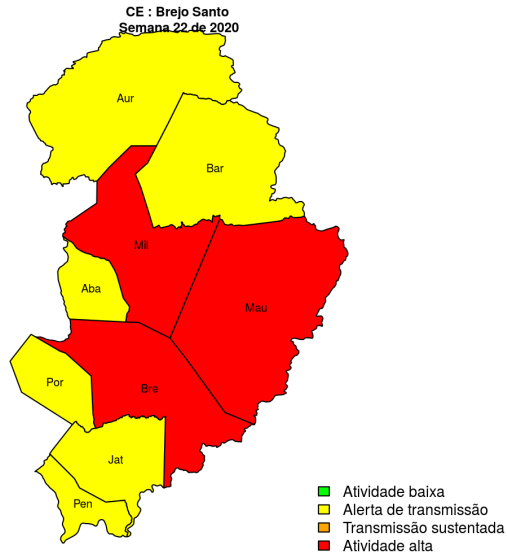
**Tabela 18.** Resumo das últimas seis semanas epidemiológicas na Regional Iguatu

SE	umid.max	tweet	casos notif	casos preditos
202017		1	21	21
202018		1	34	34
202019		2	30	30
202020		0	22	22
202021		0	46	46
202022		0	8	

[hyperlink](#) [vartabver](#) [descrição](#) das variáveis

## Regional Brejo Santo

Desde o início do ano, 227 casos de dengue foram registrados na Regional de Saúde, sendo NA na última semana.

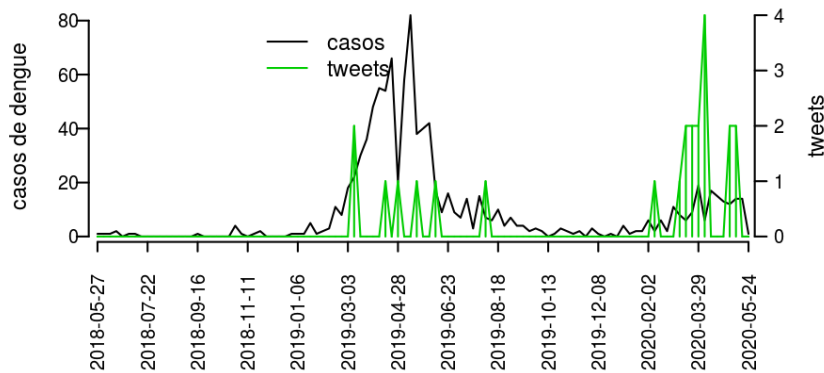


### Municípios

- Penaforte
- Jati
- Brejo Santo
- Mauriti
- Porteiras
- Abaiara
- Aurora
- Milagres
- Barro

Início

**Figura 19.** Casos notificados de dengue e Índice de menção em mídia social sobre dengue na Regional Brejo Santo



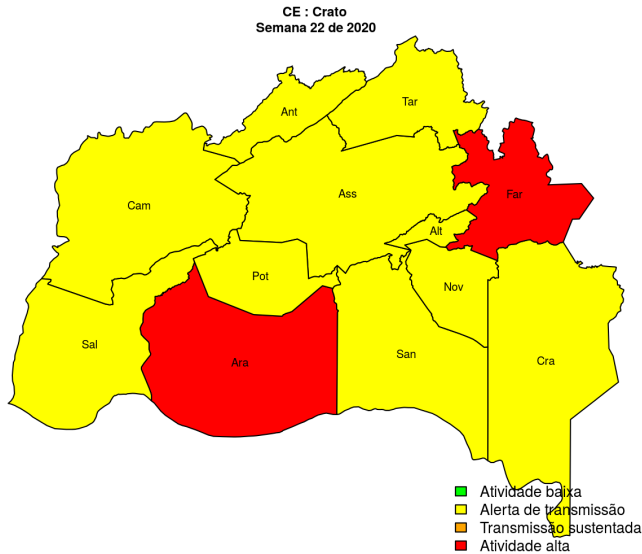
**Tabela 19.** Resumo das últimas seis semanas epidemiológicas na Regional Brejo Santo

SE	umid.max	tweet	casos notif	casos preditos
202017		0	64	64
202018		0	91	91
202019		0	71	71
202020		1	62	62
202021		0	33	33
202022		0	36	

[hyperlink](#) [vartabver](#) [descrição](#) das variáveis

## Regional Crato

Desde o início do ano, 395 casos de dengue foram registrados na Regional de Saúde, sendo NA na última semana.

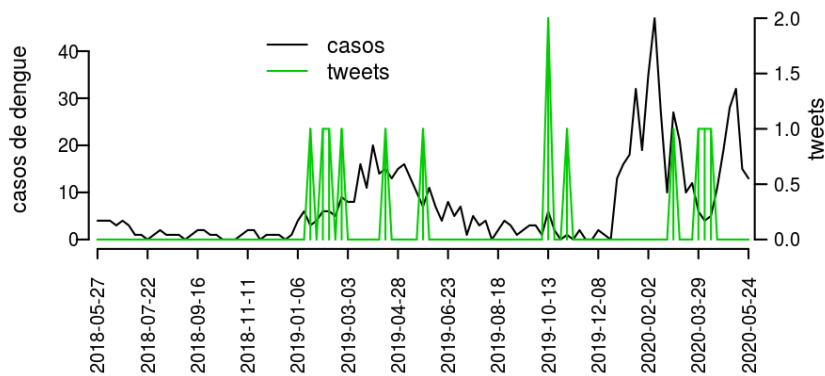


### Municípios

- Campos Sales
- Nova Olinda
- Assaré
- Crato
- Tarrafas
- Altaneira
- Araripe
- Salitre
- Santana do Cariri
- Farias Brito
- Potengi
- Antonina do Norte

Início

**Figura 20.** Casos notificados de dengue e Índice de menção em mídia social sobre dengue na Regional Crato



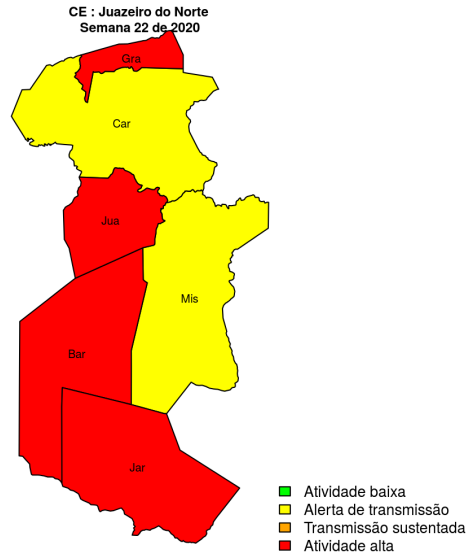
**Tabela 20.** Resumo das últimas seis semanas epidemiológicas na Regional Crato

SE	umid.max	tweet	casos notif	casos preditos
202017		2	42	42
202018		2	55	55
202019		6	44	44
202020		4	57	57
202021		0	47	47
202022		0	17	

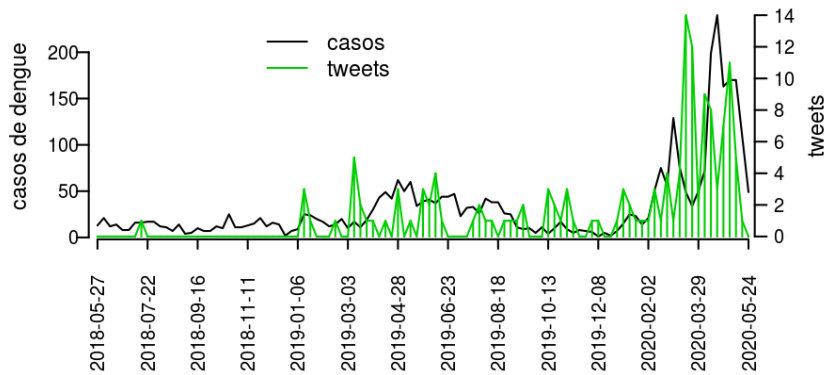
[hyperlink](#) [vartabver](#) [descrição](#) das variáveis

## Regional Juazeiro do Norte

Desde o início do ano, 125 casos de dengue foram registrados na Regional de Saúde, sendo NA na última semana.



**Figura 21.** Casos notificados de dengue e Índice de menção em mídia social sobre dengue na Regional Juazeiro do Norte



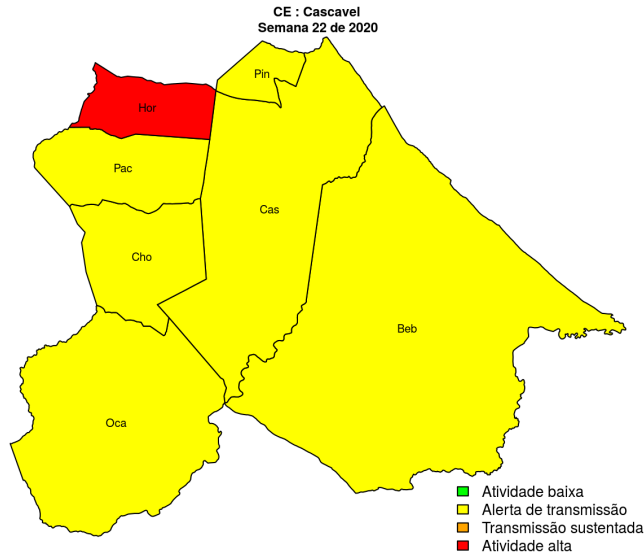
**Tabela 21.** Resumo das últimas seis semanas epidemiológicas na Regional Juazeiro do Norte

SE	umid.max	tweet	casos notif	casos preditos
202017		1	372	372
202018		4	317	317
202019		7	293	293
202020		1	219	219
202021		1	179	179
202022		0	78	78

[hyperlinkvartabver descrição das variáveis](#)

## Regional Cascavel

Desde o início do ano, 24 casos de dengue foram registrados na Regional de Saúde, sendo NA na última semana.

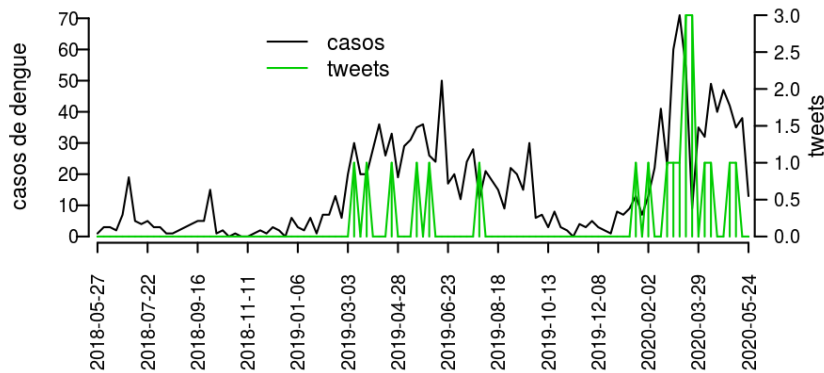


### Municípios

- Chorozinho
- Cascavel
- Horizonte
- Ocara
- Pacajus
- Beberibe
- Pindoretama

Início

**Figura 22.** Casos notificados de dengue e Índice de menção em mídia social sobre dengue na Regional Cascavel



**Tabela 22.** Resumo das últimas seis semanas epidemiológicas na Regional Cascavel

SE	umid.max	tweet	casos notif	casos preditos
202017		0	23	23
202018		1	24	24
202019		0	44	44
202020		0	22	22
202021		0	9	9
202022		0	5	

[hyperlinkvartabver](#) descrição das variáveis

## Resumo da situação epidemiológica da dengue nos municípios de Ceará, na semana 22 de 2020

Município	Regional	Umidade	Tweets	Casos	Incidência	Rt	Nível
Granjeiro	Juazeiro do Norte			8	179.4	0.3	vermelho
Arneiroz	Tauá						amarelo
Ipaumirim	Icó						amarelo
Campos Sales	Crato			6	22.1	2.3	amarelo
Juazeiro do Norte	Juazeiro do Norte			34	12.7	0.4	vermelho
Ibiapina	Tianguá						amarelo
Tianguá	Tianguá						amarelo
Forquilha	Sobral						amarelo
Mombaça	Iguatu			4	9.2	0.7	amarelo
Trairi	Itapipoca						amarelo
Ipueiras	Cratús						amarelo
Guaiúba	Maracanaú						amarelo
Potiretama	Limoeiro do Norte						amarelo
Crato	Crato						amarelo
Tarrafas	Crato						amarelo
Lavras da Mangabeira	Icó			4	12.8	1.2	amarelo
Nova Russas	Cratús						amarelo
Russas	Russas			4	5.3	0.5	amarelo
Capistrano	Baturité						amarelo
Icapuí	Aracati			11	56.3	3.8	amarelo
Umirim	Itapipoca						amarelo
Marco	Acaraú			1	3.7	0.1	amarelo
Cariré	Sobral						amarelo
Horizonte	Cascavel						vermelho
Deputado Irapuan Pinheiro	Iguatu						amarelo
Ocara	Cascavel						amarelo
Ererê	Limoeiro do Norte						amarelo
Morada Nova	Russas						amarelo
Carnaubal	Tianguá						amarelo
Aquiraz	Fortaleza						amarelo
Camocim	Camocim						amarelo
Amontada	Itapipoca						amarelo
Quixeré	Limoeiro do Norte			3	13.8	0.9	amarelo
Mirafíma	Itapipoca						amarelo
Jaguaribe	Limoeiro do Norte						amarelo
Penaforte	Brejo Santo			3	33.8	6.6	amarelo
São Gonçalo do Amarante	Caucaia			1	2.1	0.2	amarelo
São João do Jaguaribe	Limoeiro do Norte			1	13.0	0.4	amarelo
Tamboril	Cratús			1	3.9	3.4	amarelo
Morrinhos	Acaraú						amarelo
Parambu	Tauá						amarelo
Várzea Alegre	Icó			10	24.8	0.3	vermelho
Fortaleza	Fortaleza			21	0.8	0.1	amarelo
Quixeramobim	Quixadá			25	32.1	0.6	vermelho
Palhano	Russas			2	21.6	0.8	amarelo
Caridade	Canindé						amarelo
Aiuaba	Tauá			1	5.8	3.4	amarelo
Barroquinha	Camocim						amarelo
Quixadá	Quixadá						amarelo
São Benedito	Tianguá						amarelo
Pacatuba	Maracanaú						amarelo
Porteiras	Brejo Santo			1	6.7	0.9	amarelo

Continua na próxima página



Município	Regional	Umidade	Tweets	Casos	Incidência	Rt	Nível
Eusébio	Fortaleza						amarelo
Pacajus	Cascavel						amarelo
Cedro	Icó			3	12.0	0.5	amarelo
Pedra Branca	Quixadá						amarelo
Tururu	Itapipoca						amarelo
Ararendá	Cratés			1	9.3	0.7	amarelo
Abaiara	Brejo Santo						amarelo
Jaguaretama	Russas			2	11.1	0.6	amarelo
Pacoti	Baturité			11	92.2	0.4	vermelho
Catunda	Sobral			1	9.7	3.4	amarelo
Farias Brito	Crato			4	21.3	0.2	vermelho
Jucás	Iguatu						amarelo
Poranga	Cratés			2	16.3	1.6	amarelo
Quiterianópolis	Cratés						amarelo
Reriutaba	Sobral						amarelo
Santa Quitéria	Sobral						amarelo
Senador Sá	Sobral						amarelo
Sobral	Sobral			3	1.5	0.1	amarelo
Varjota	Sobral						amarelo
Groaíras	Sobral			2	18.3	12.3	amarelo
Ibicuitinga	Quixadá						amarelo
Viçosa do Ceará	Tianguá						amarelo
Crateús	Cratés						amarelo
Piquet Carneiro	Iguatu			1	6.0	0.4	amarelo
Missão Velha	Juazeiro do Norte			3	8.5	0.3	amarelo
Umari	Icó			1	13.0	0.2	amarelo
Nova Olinda	Crato						amarelo
Quixelô	Iguatu						amarelo
Paraipaba	Caucaia						amarelo
Moraújo	Sobral						amarelo
Maranguape	Maracanaú			1	0.8	0.1	amarelo
Canindé	Canindé			4	5.2	1.7	amarelo
Assaré	Crato						amarelo
Meruoca	Sobral						amarelo
Acopiara	Iguatu						amarelo
Solonópole	Quixadá						amarelo
São Luís do Curu	Caucaia						amarelo
Jardim	Juazeiro do Norte			7	25.9	0.2	vermelho
Fortim	Aracati			2	12.4	0.9	amarelo
Milhã	Quixadá						amarelo
Baixio	Icó						amarelo
Catarina	Iguatu						amarelo
Saboeiro	Iguatu						amarelo
Pereiro	Limoeiro do Norte						amarelo
Croatá	Tianguá						amarelo
Guaraciaba do Norte	Tianguá						amarelo
Iracema	Limoeiro do Norte						amarelo
Itarema	Acaraú						amarelo
Uruburetama	Itapipoca						amarelo
Martinópole	Camocim						amarelo
Monsenhor Tabosa	Cratés						amarelo
Palmácia	Maracanaú						amarelo
Banabuiú	Quixadá			1	5.6	2.8	amarelo
Frecheirinha	Sobral						amarelo
Guaramiranga	Baturité			2	55.1	0.4	amarelo

Continua na próxima página

Município	Regional	Umidade	Tweets	Casos	Incidência	Rt	Nível
Iguatu	Iguatu			2	2.0	0.2	amarelo
Caririaçu	Juazeiro do Norte			4	14.9	0.5	amarelo
Jati	Brejo Santo			1	12.8	0.6	amarelo
Massapê	Sobral						amarelo
Itaiçaba	Aracati						amarelo
Hidrolândia	Sobral						amarelo
Itatira	Canindé						amarelo
Barreira	Maracanaú						amarelo
Choró	Quixadá						amarelo
Cariús	Iguatu			1	5.3	1.4	amarelo
Alcântaras	Sobral						amarelo
Chorozinho	Cascavel			5	26.0	1.2	amarelo
Baturité	Baturité						amarelo
Altaneira	Crato			2	27.0	2.7	amarelo
Caucaia	Caucaia						amarelo
Aracoiaba	Baturité						amarelo
Maracanaú	Maracanaú						amarelo
Apuiarés	Caucaia						amarelo
Brejo Santo	Brejo Santo			20	41.3	1.2	vermelho
Aracati	Aracati			3	4.1	0.2	vermelho
Granja	Camocim			2	3.7	0.4	amarelo
Alto Santo	Limoeiro do Norte						amarelo
Itapagé	Caucaia						amarelo
Tejuçuoca	Caucaia						amarelo
Boa Viagem	Canindé			1	1.9	13.1	amarelo
Araripe	Crato						vermelho
Limoeiro do Norte	Limoeiro do Norte			15	25.6	0.5	vermelho
Independência	Cratús						amarelo
Senador Pompeu	Quixadá			1	3.8	2.9	amarelo
Aratuba	Baturité			1	8.8	2.2	amarelo
Uruoca	Sobral						amarelo
Redenção	Maracanaú						amarelo
Mauriti	Brejo Santo			7	15.1	0.5	vermelho
Salitre	Crato						amarelo
Mulungu	Baturité						amarelo
Santana do Cariri	Crato			1	5.7	1.1	amarelo
Madalena	Canindé			1	5.1	3.3	amarelo
Cascavel	Cascavel						amarelo
Itaitinga	Fortaleza						amarelo
Coreaú	Sobral			4	17.4	2.7	amarelo
Acarape	Maracanaú						amarelo
Barbalha	Juazeiro do Norte			22	37.1	0.3	vermelho
Itapipoca	Itapipoca						amarelo
Jaguaribara	Limoeiro do Norte						amarelo
Potengi	Crato			4	36.8	0.4	amarelo
Ipu	Sobral						amarelo
Pacujá	Sobral						amarelo
Tabuleiro do Norte	Limoeiro do Norte						amarelo
Pentecoste	Caucaia						amarelo
Aurora	Brejo Santo						amarelo
Pires Ferreira	Sobral						amarelo
Milagres	Brejo Santo			3	10.6	0.3	vermelho
Orós	Icó			4	18.7	0.3	vermelho
Santana do Acaraú	Sobral						amarelo
Acaraú	Acaraú						amarelo

Continua na próxima página

Município	Regional	Umidade	Tweets	Casos	Incidencia	Rt	Nível
Chaval	Camocim						amarelo
General Sampaio	Caucaia						amarelo
Graça	Sobral						amarelo
Ibaretama	Quixadá						amarelo
Jaguaruana	Russas			1	3.0	9.3	amarelo
Antonina do Norte	Crato						amarelo
Ipaporanga	Cratés			21	182.6	0.6	vermelho
Bela Cruz	Acaraú						amarelo
Beberibe	Cascavel						amarelo
Ubajara	Tianguá						amarelo
Pindoretama	Cascavel						amarelo
Paracuru	Caucaia						amarelo
Itapiúna	Baturité						amarelo
Barro	Brejo Santo			1	4.5	0.2	amarelo
Jijoca de Jericoacoara	Acaraú						amarelo
Tauá	Tauá			6	10.4	1.3	amarelo
Novo Oriente	Cratés			2	7.1	3.4	amarelo
Paramoti	Canindé						amarelo
Icó	Icó						amarelo
Mucambo	Sobral						amarelo
Cruz	Acaraú						amarelo
Irauçuba	Sobral						amarelo

[Início](#)

## Lista das variáveis apresentadas nas tabelas:

**SE** = semana epidemiológica

**Temperatura** = média das temperaturas mínimas da semana

**Tweet** = número de tweets indicativos de casos de dengue na cidade

**Casos notif** = casos notificados de dengue

**Casos preditos** = número de casos estimados após correção pelo atraso de notificação

**ICmin** = número mínimo de casos estimados (IC 95%)

**ICmax** = número máximo de casos estimados (IC 95%)

**Rt** = número reprodutivo efetivo (> 1 indica aumento de casos transmissão)

**p(Rt1)** = probabilidade do número reprodutivo ser maior que 1 (> 0.95 indica aumento significativo de casos)

**Incidência** = incidência por 100.000 habitantes

**Nível** = cor do alerta (verde, amarelo, laranja, vermelho)

## Notas

- Os dados do SINAN mais recentes ainda não foram totalmente digitados. Estimamos o número esperado de casos notificados considerando o tempo até os casos serem digitados.
- Os dados de tweets são gerados pelo Observatório de Dengue (UFMG). Os tweets são processados para exclusão de informes e outros temas relacionados a dengue.
- Algumas vezes, os casos da última semana ainda não estão disponíveis, nesse caso, usa-se uma estimação com base na tendência de variação da série.

## Créditos

Este é um projeto desenvolvido com apoio da SVS/MS em parceria com:

- Programa de Computação Científica, Fundação Oswaldo Cruz, Rio de Janeiro.
- Escola de Matemática Aplicada, Fundação Getúlio Vargas.
- Secretarias Estaduais, Municipais e Regionais de Saúde.
- Observatório de Dengue da UFMG

[Início](#)

---

Para mais detalhes sobre o sistema de alerta InfoDengue, consultar: <http://info.dengue.mat.br>

Para acessar os boletins gerados pelo sistema de alerta InfoDengue, consultar: <http://info.dengue.mat.br/relatorios/>

**Contato:** [alerta\\_dengue@fiocruz.br](mailto:alerta_dengue@fiocruz.br)