

Boletim Semanal

Semana 35 de 2020

- [O Estado](#)

Regionais de Saúde:

- Fortaleza
- Caucaia
- Maracanaú
- Baturité
- Canindé
- Itapipoca
- Aracati
- Quixadá
- Russas
- Limoeiro do Norte
- Sobral
- Acaraú
- Tianguá
- Tauá
- Cratús
- Camocim
- Icó
- Iguatu
- Brejo Santo
- Crato
- Juazeiro do Norte
- Cascavel

Municípios:

- [Tabela de Municípios](#)

[Variáveis nas Tabelas](#)

[Notas](#)

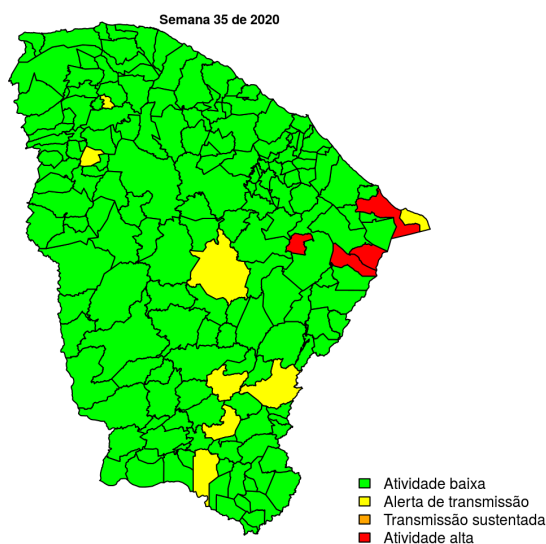
[Creditos](#)

Contato

alerta_dengue@fiocruz.br

Situação da Dengue no Estado do Ceará

De acordo com os dados disponíveis até o momento, 33159 casos foram registrados no estado, sendo 129 na última semana. A figura abaixo mostra as condições de transmissão em cada município na semana epidemiológica 35-2020.



Dos 184 municípios, 172 encontram-se em nível verde, 8 em nível amarelo, 0 em nível laranja e 4 em nível vermelho referentes a semana epidemiológica 35-2020. Para informações mais atualizadas e ter acesso ao mapa interativo do estado e de outras localidades, consultar em [Info Dengue](#).

Na semana passada: Com os dados atualizados, foram recalculados os níveis anteriores: 12 municípios em nível amarelo, 0 em laranja e 4 em vermelho.

O código de Cores

As cores indicam os seguintes níveis de atenção:

Verde: condições climáticas desfavoráveis, seja por baixa temperatura ou baixa umidade, e baixa incidência de casos.

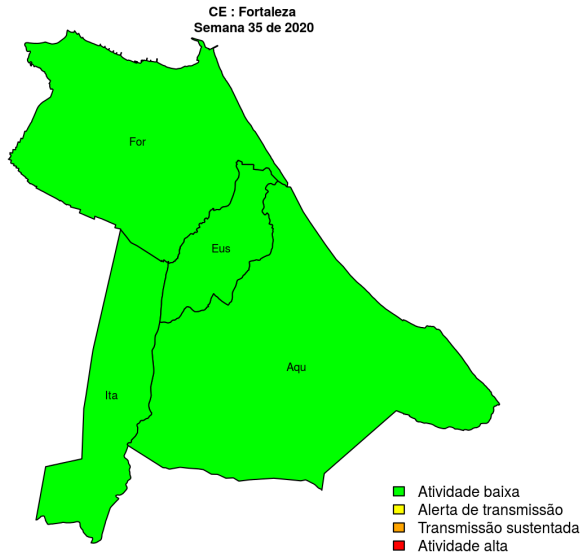
Amarelo: condições climáticas propícias para aumento da população do vetor e transmissão de arboviroses.

Laranja: transmissão aumentada e sustentada da dengue

Vermelho: incidência alta, acima dos 90% históricos.

Regional Fortaleza

Desde o início do ano, 217 casos de dengue foram registrados na Regional de Saúde, sendo NA na última semana.



Municípios

- Fortaleza
- Itaitinga
- Aquiraz
- Eusébio

Início

Figura 1. Casos notificados de dengue e Índice de menção em mídia social sobre dengue na Regional Fortaleza

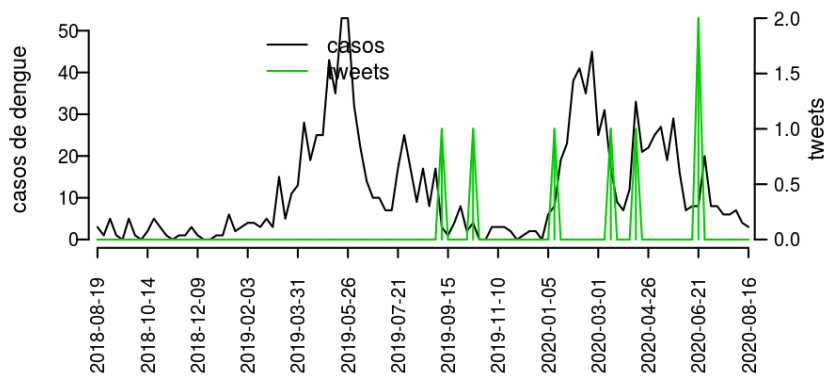


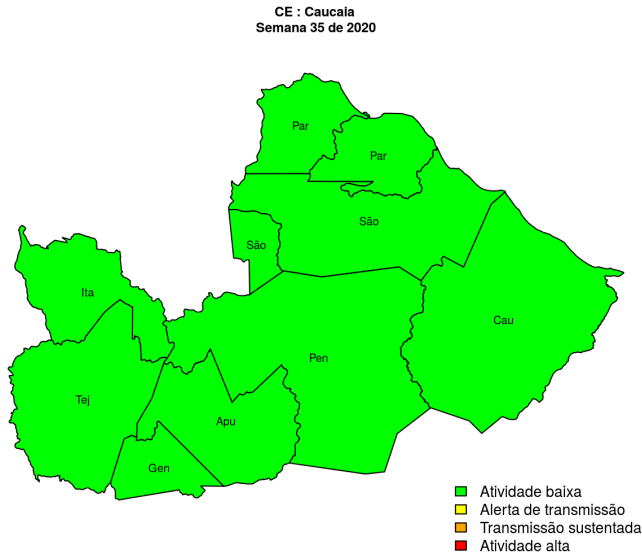
Tabela 1. Resumo das últimas seis semanas epidemiológicas na Regional Fortaleza

SE	umid.max	tweet	casos notif	casos preditos
202030	85.8	48	284	284
202031	80.0	23	210	210
202032	82.8	22	166	166
202033	81.4	32	163	163
202034	84.2	20	77	77
202035	85.0	13	36	

[hyperlinkvartabver descrição das variáveis](#)

Regional Caucaia

Desde o início do ano, 1071 casos de dengue foram registrados na Regional de Saúde, sendo NA na última semana.



Municípios

- Paraipaba
- São Gonçalo do Amarante
- São Luís do Curu
- Caucaia
- Apuiarés
- Itapagé
- Tejuçuoca
- Pentecoste
- General Sampaio
- Paracuru

Início

Figura 2. Casos notificados de dengue e Índice de menção em mídia social sobre dengue na Regional Caucaia

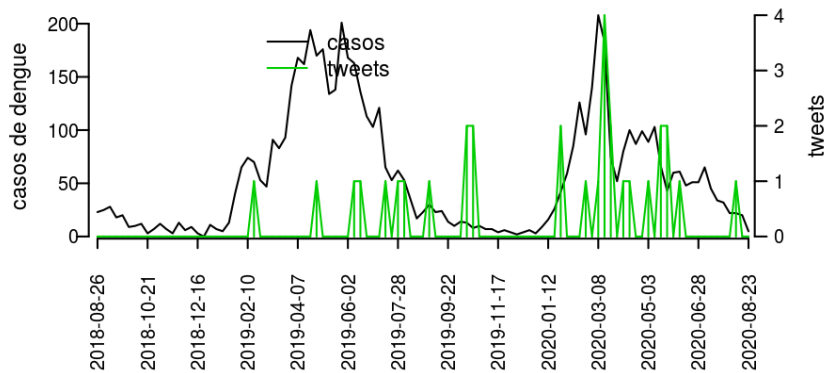


Tabela 2. Resumo das últimas seis semanas epidemiológicas na Regional Caucaia

SE	umid.max	tweet	casos notif	casos preditos
202030	85.8	0	8	8
202031	80.0	0	6	6
202032	82.8	0	7	7
202033	81.4	0	1	1
202034	84.2	2	5	5
202035	85.0	0	1	

[hyperlinkvartabver descrição das variáveis](#)

Regional Maracanaú

Desde o início do ano, 727 casos de dengue foram registrados na Regional de Saúde, sendo NA na última semana.

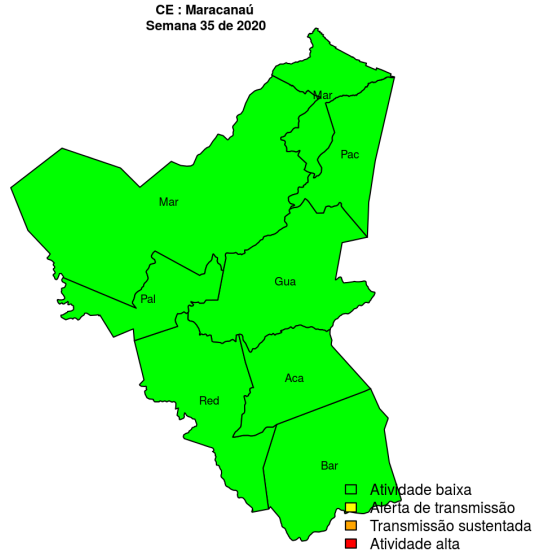


Figura 3. Casos notificados de dengue e Índice de menção em mídia social sobre dengue na Regional Maracanaú

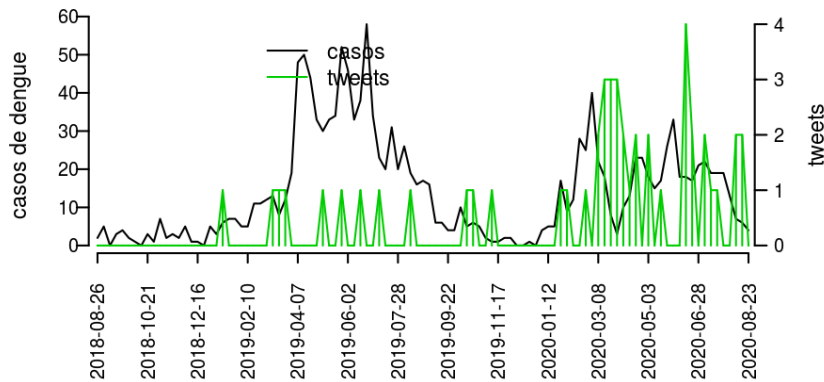


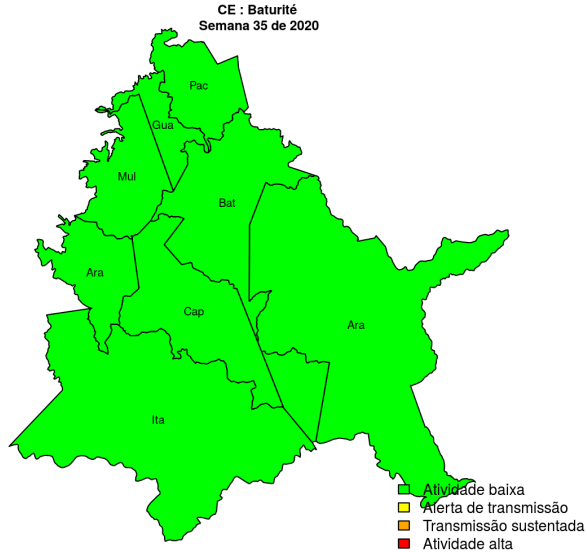
Tabela 3. Resumo das últimas seis semanas epidemiológicas na Regional Maracanaú

SE	umid.max	tweet	casos notif	casos preditos
202030	85.8	1	12	12
202031	80.0	0	10	10
202032	82.8	0	2	2
202033	81.4	2	6	6
202034	84.2	1	4	4
202035	85.0	0	1	1

[hyperlink](#) [vartabver](#) [descrição](#) das variáveis

Regional Baturité

Desde o início do ano, 1552 casos de dengue foram registrados na Regional de Saúde, sendo NA na última semana.



Municípios

- Capistrano
- Guaramiranga
- Baturité
- Aracoiaba
- Aratuba
- Mulungu
- Pacoti
- Itapiúna

Início

Figura 4. Casos notificados de dengue e Índice de menção em mídia social sobre dengue na Regional Baturité

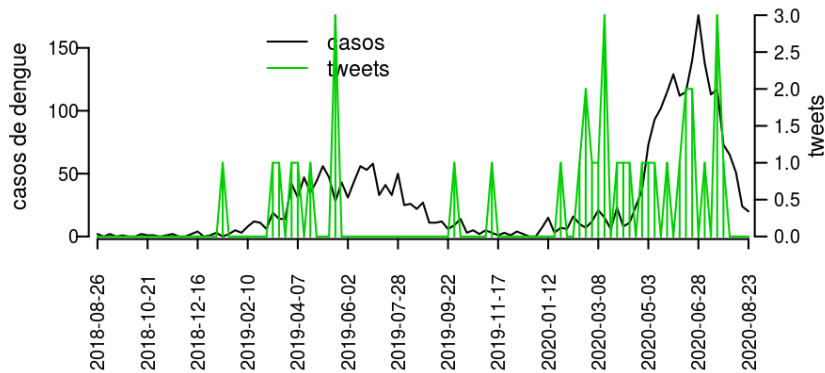


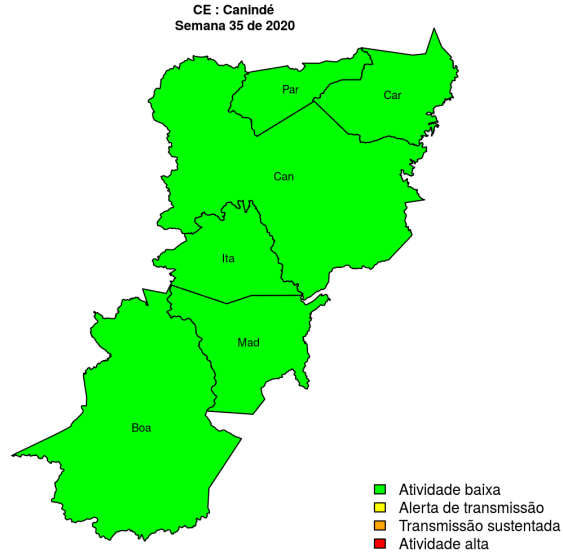
Tabela 4. Resumo das últimas seis semanas epidemiológicas na Regional Baturité

SE	umid.max	tweet	casos notif	casos preditos
202030	85.8	0	10	10
202031	80.0	0	3	3
202032	82.8	0	4	4
202033	81.4	0	5	5
202034	84.2	0	6	6
202035	85.0	0	3	

[hyperlink](#) [vartabver](#) [descrição](#) das variáveis

Regional Canindé

Desde o início do ano, 224 casos de dengue foram registrados na Regional de Saúde, sendo NA na última semana.



Municípios

- Canindé
- Itatira
- Boa Viagem
- Madalena
- Caridade
- Paramoti

Início

Figura 5. Casos notificados de dengue e Índice de menção em mídia social sobre dengue na Regional Canindé

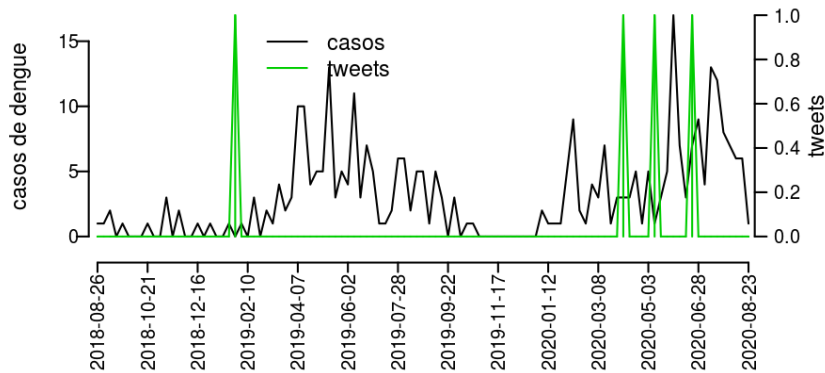


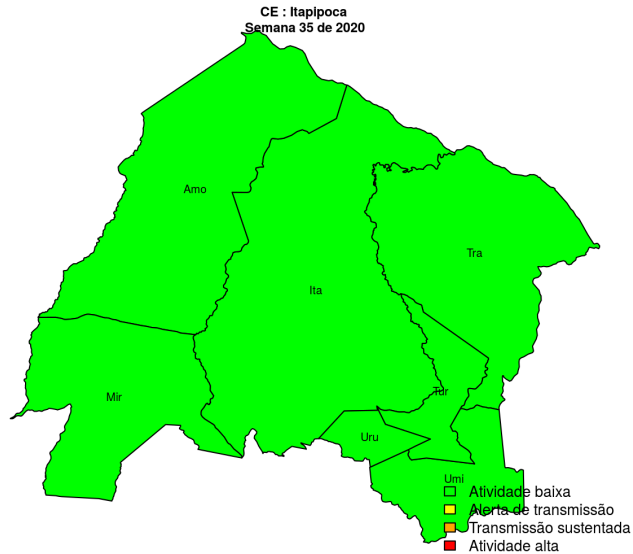
Tabela 5. Resumo das últimas seis semanas epidemiológicas na Regional Canindé

SE	umid.max	tweet	casos notif	casos preditos
202030	76.0	0	3	3
202031	78.8	0	1	1
202032	70.0	0	3	3
202033	82.1	1	3	3
202034	84.8	0	1	1
202035	85.2	0	2	

[hyperlinkvartabver descrição das variáveis](#)

Regional Itapipoca

Desde o início do ano, 164 casos de dengue foram registrados na Regional de Saúde, sendo NA na última semana.



Municípios

- Trairi
- Umirim
- Uruburetama
- Amontada
- Miraíma
- Tururu
- Itapipoca

Início

Figura 6. Casos notificados de dengue e Índice de menção em mídia social sobre dengue na Regional Itapipoca

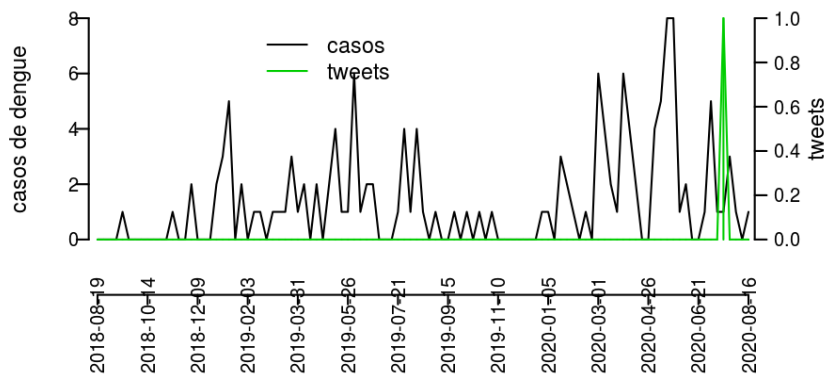


Tabela 6. Resumo das últimas seis semanas epidemiológicas na Regional Itapipoca

SE	umid.max	tweet	casos notif	casos preditos
202030	85.8	1	2	2
202031	80.0	0	4	4
202032	82.8	0	1	1
202033	81.4	0	1	1
202034	84.2	0	3	3
202035	85.0	0	0	

[hyperlinkvartabver descrição das variáveis](#)

Regional Aracati

Desde o início do ano, 559 casos de dengue foram registrados na Regional de Saúde, sendo NA na última semana.

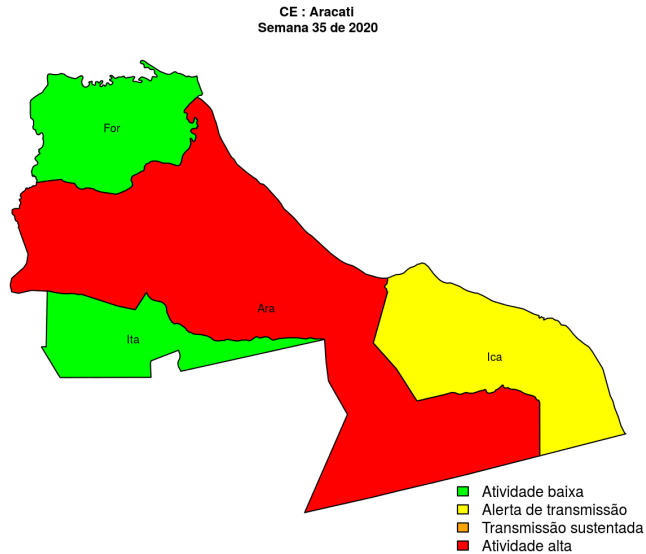


Figura 7. Casos notificados de dengue e Índice de menção em mídia social sobre dengue na Regional Aracati

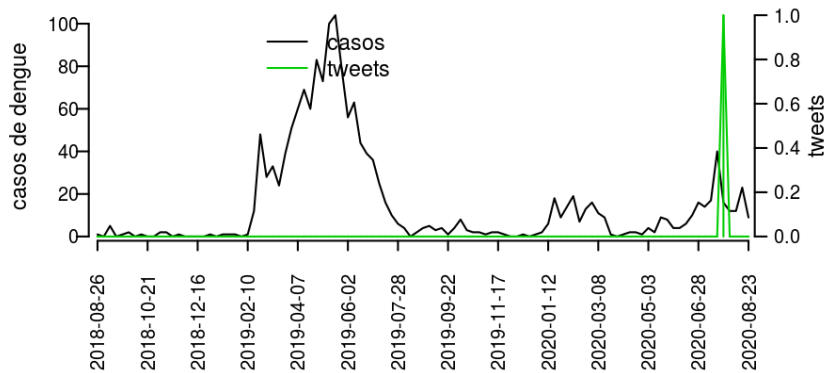


Tabela 7. Resumo das últimas seis semanas epidemiológicas na Regional Aracati

SE	umid.max	tweet	casos notif	casos preditos
202030	85.8	0	45	45
202031	80.0	0	37	37
202032	82.8	0	23	23
202033	81.4	0	27	27
202034	84.2	0	17	17
202035	85.0	0	3	

[hyperlinkvartabver descrição das variáveis](#)

Regional Quixadá

Desde o início do ano, 530 casos de dengue foram registrados na Regional de Saúde, sendo NA na última semana.

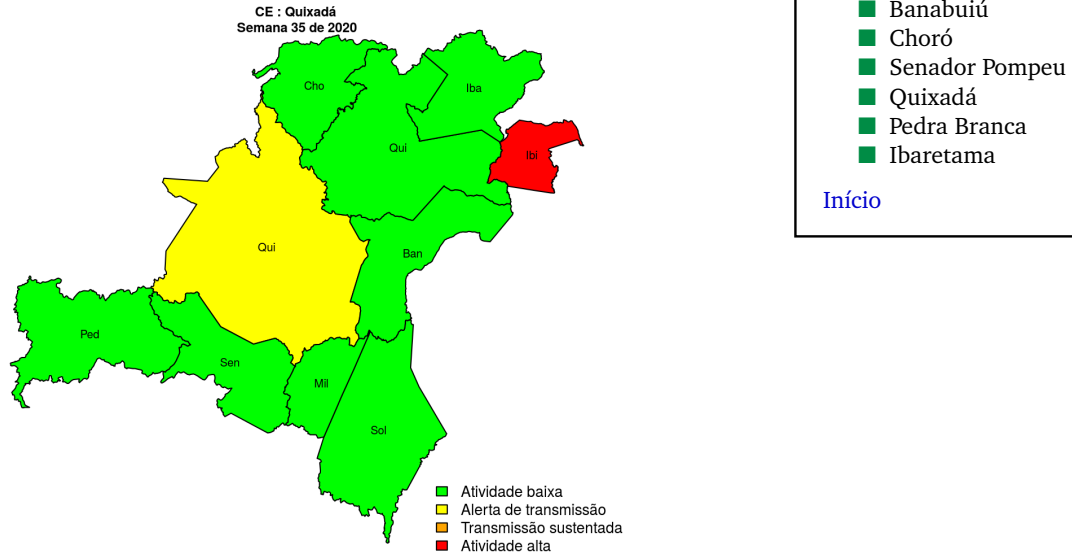


Figura 8. Casos notificados de dengue e Índice de menção em mídia social sobre dengue na Regional Quixadá

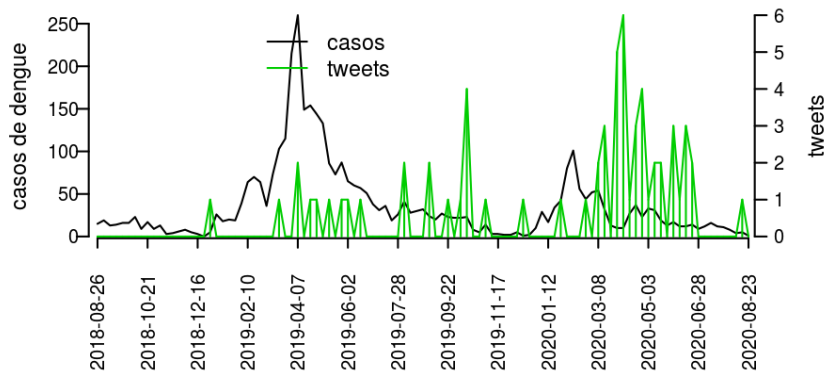


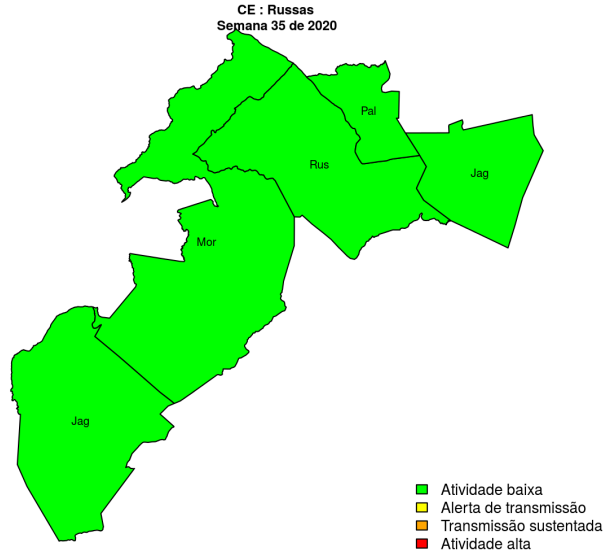
Tabela 8. Resumo das últimas seis semanas epidemiológicas na Regional Quixadá

SE	umid.max	tweet	casos notif	casos preditos
202030	76.0	2	74	74
202031	78.8	0	53	53
202032	70.0	0	49	49
202033	82.1	0	24	24
202034	84.8	1	38	38
202035	85.2	0	8	

[hyperlinkvartabver descrição das variáveis](#)

Regional Russas

Desde o início do ano, 620 casos de dengue foram registrados na Regional de Saúde, sendo NA na última semana.



Municípios

- Russas
- Morada Nova
- Jaguaretama
- Palhano
- Jaguaruana

Início

Figura 9. Casos notificados de dengue e Índice de menção em mídia social sobre dengue na Regional Russas

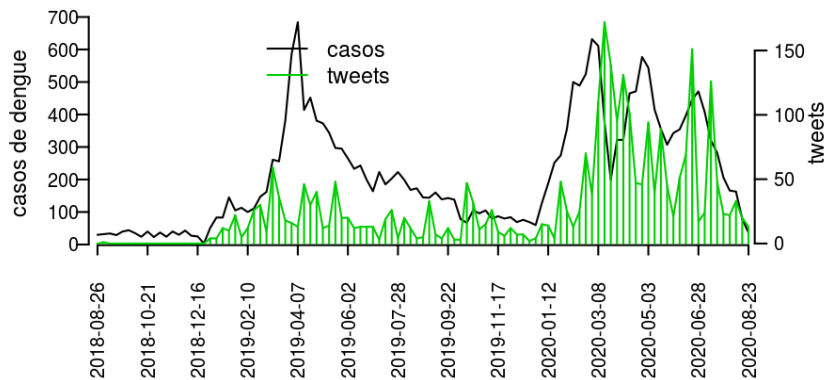


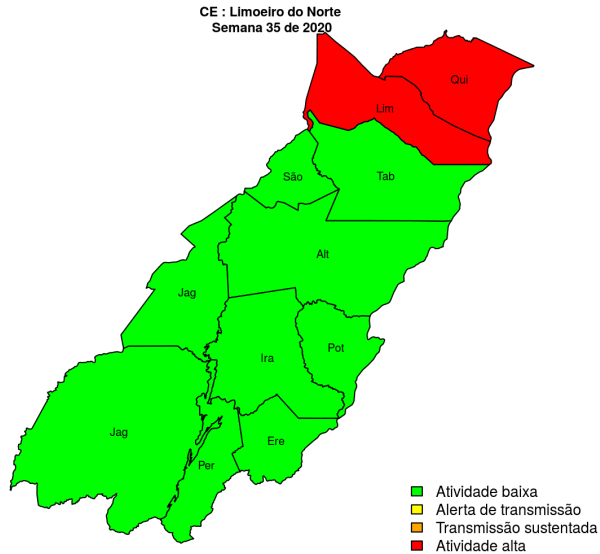
Tabela 9. Resumo das últimas seis semanas epidemiológicas na Regional Russas

SE	umid.max	tweet	casos notif	casos preditos
202030	85.8	0	31	31
202031	80.0	0	23	23
202032	82.8	0	14	14
202033	81.4	1	8	8
202034	84.2	0	25	25
202035	85.0	0	12	

[hyperlinkvartabver descrição das variáveis](#)

Regional Limoeiro do Norte

Desde o início do ano, 3074 casos de dengue foram registrados na Regional de Saúde, sendo NA na última semana.



Municípios

- Jaguaribe
- São João do Jaguaribe
- Potiretama
- Pereiro
- Iracema
- Alto Santo
- Limoeiro do Norte
- Ererê
- Quixeré
- Jaguaribara
- Tabuleiro do Norte

Início

Figura 10. Casos notificados de dengue e Índice de menção em mídia social sobre dengue na Regional Limoeiro do Norte

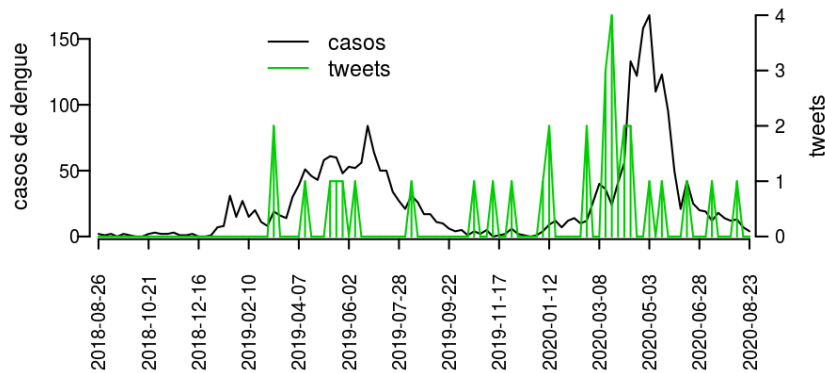


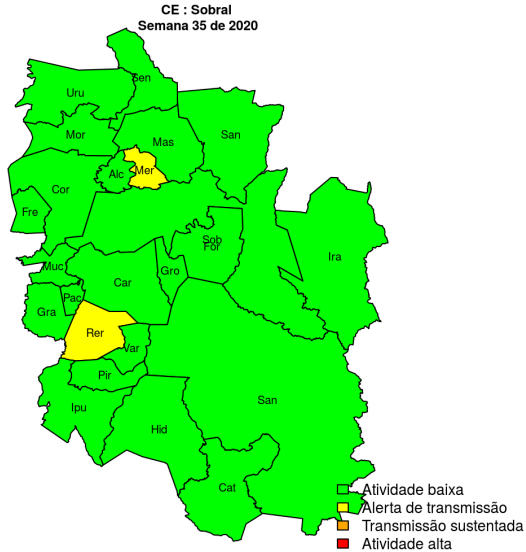
Tabela 10. Resumo das últimas seis semanas epidemiológicas na Regional Limoeiro do Norte

SE	umid.max	tweet	casos notif	casos preditos
202030	85.8	1	145	145
202031	80.0	1	90	90
202032	82.8	0	87	87
202033	81.4	0	69	69
202034	84.2	0	57	57
202035	85.0	0	29	

[hyperlinkvartabver descrição das variáveis](#)

Regional Sobral

Desde o início do ano, 12007 casos de dengue foram registrados na Regional de Saúde, sendo NA na última semana.



Municípios

- Forquilha
- Groaíras
- Moraújo
- Meruoca
- Frecheirinha
- Massapê
- Hidrolândia
- Alcântaras
- Uruoca
- Cariré
- Catunda
- Reriutaba
- Santa Quitéria
- Senador Sá
- Sobral
- Varjota
- Coreaú
- Ipu
- Pacujá
- Pires Ferreira
- Santana do Acaraú
- Mucambo
- Irauçuba
- Graça

Início

Figura 11. Casos notificados de dengue e Índice de menção em mídia social sobre dengue na Regional Sobral

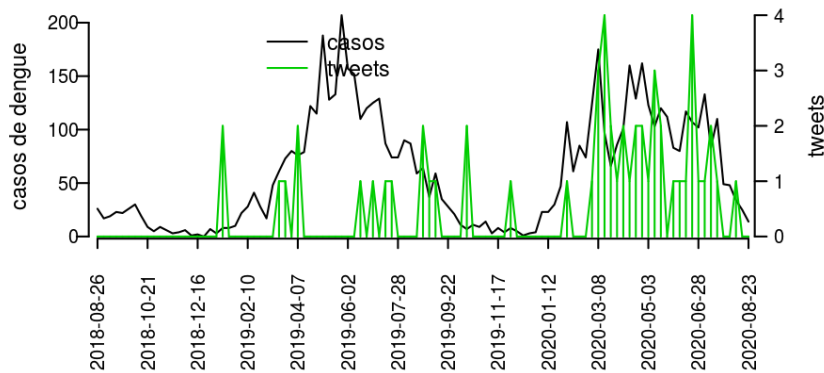


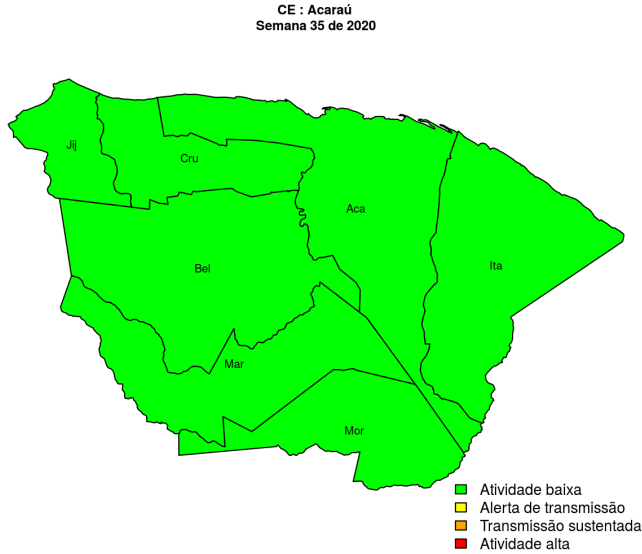
Tabela 11. Resumo das últimas seis semanas epidemiológicas na Regional Sobral

SE	umid.max	tweet	casos notif	casos preditos
202030	85.8	2	23	23
202031	80.0	0	40	40
202032	82.8	0	34	34
202033	81.4	4	38	38
202034	84.2	0	33	33
202035	85.0	1	11	

[hyperlink](#) [vartabver](#) [descrição](#) das variáveis

Regional Acaraú

Desde o início do ano, 1842 casos de dengue foram registrados na Regional de Saúde, sendo NA na última semana.



Municípios

- Morrinhos
- Marco
- Itarema
- Acaraú
- Cruz
- Bela Cruz
- Jijoca de Jericoacoara

[Início](#)

Figura 12. Casos notificados de dengue e Índice de menção em mídia social sobre dengue na Regional Acaraú

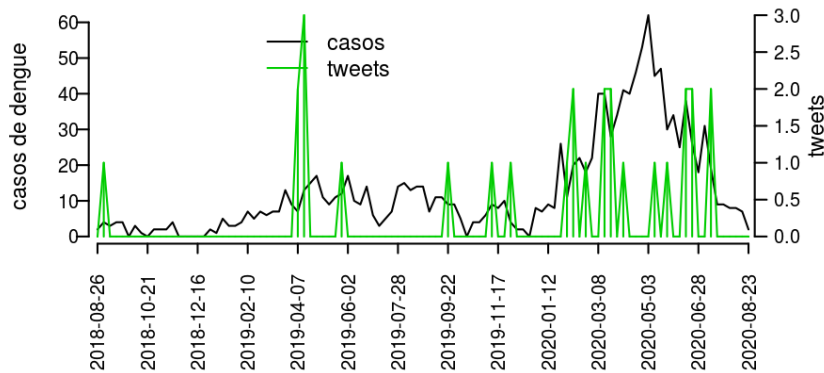


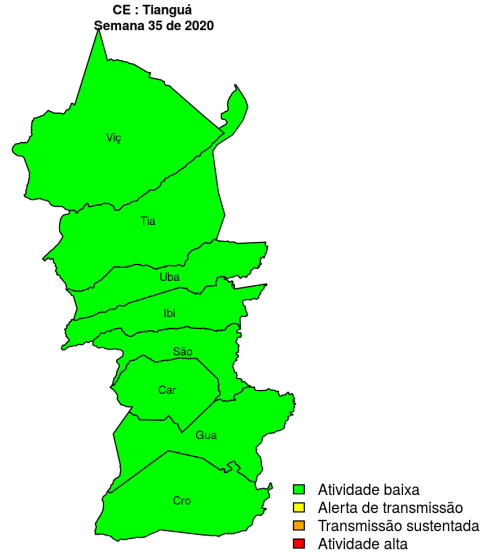
Tabela 12. Resumo das últimas seis semanas epidemiológicas na Regional Acaraú

SE	umid.max	tweet	casos notif	casos preditos
202030	85.8	0	2	2
202031	80.0	0	0	0
202032	82.8	0	1	1
202033	81.4	0	3	3
202034	84.2	0	2	2
202035	85.0	0	0	

[hyperlink](#) [vartabver](#) [descrição](#) das variáveis

Regional Tianguá

Desde o início do ano, 1345 casos de dengue foram registrados na Regional de Saúde, sendo NA na última semana.



Municípios

- Ibiapina
- Tianguá
- Viçosa do Ceará
- Croatá
- Guaraciaba do Norte
- Carnaubal
- São Benedito
- Ubajara

Início

Figura 13. Casos notificados de dengue e Índice de menção em mídia social sobre dengue na Regional Tianguá

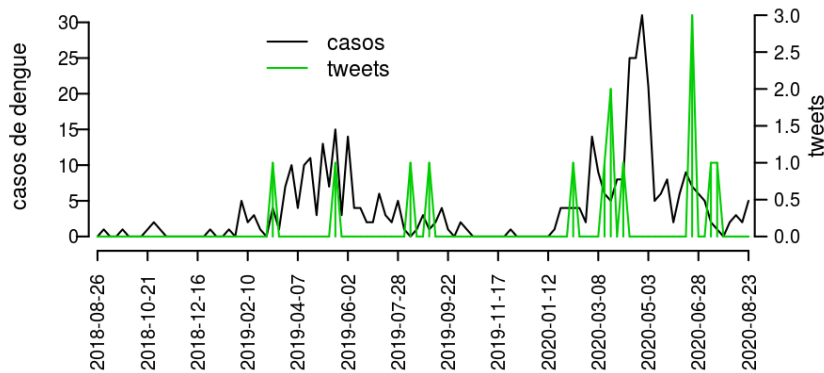


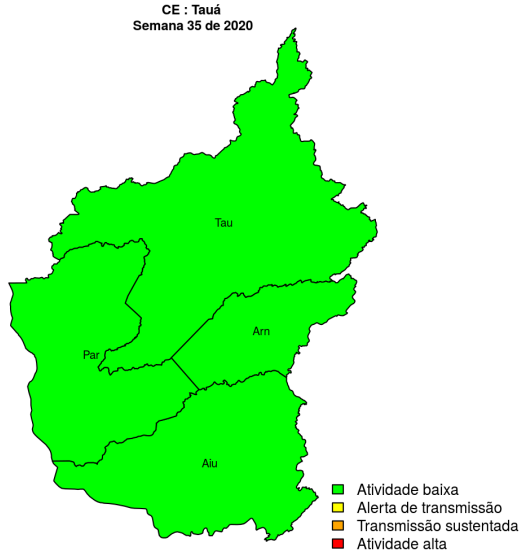
Tabela 13. Resumo das últimas seis semanas epidemiológicas na Regional Tianguá

SE	umid.max	tweet	casos notif	casos preditos
202030	85.8	1	0	0
202031	80.0	0	1	1
202032	82.8	0	0	0
202033	81.4	1	0	0
202034	84.2	0	1	1
202035	85.0	0	0	0

[hyperlinkvartabver descrição das variáveis](#)

Regional Tauá

Desde o início do ano, 96 casos de dengue foram registrados na Regional de Saúde, sendo NA na última semana.



Municípios

- Arneiroz
- Parambu
- Aiuaba
- Tauá

Início

Figura 14. Casos notificados de dengue e Índice de menção em mídia social sobre dengue na Regional Tauá

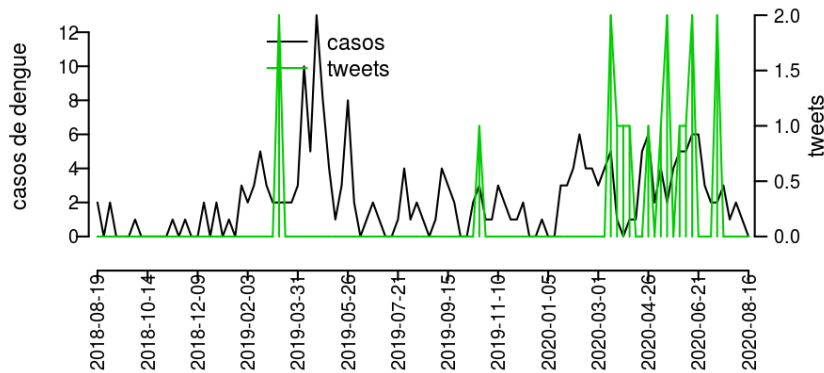


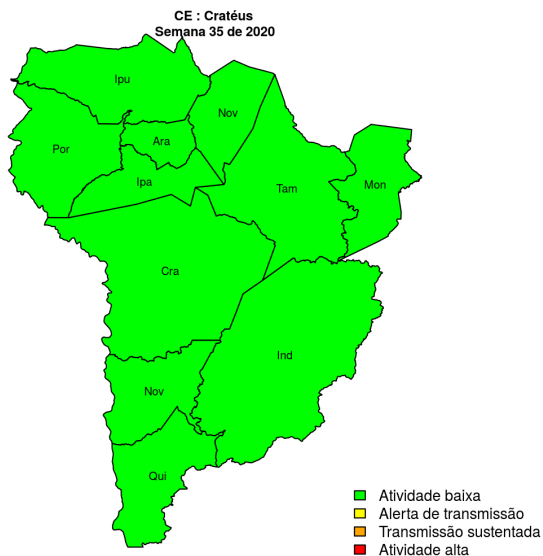
Tabela 14. Resumo das últimas seis semanas epidemiológicas na Regional Tauá

SE	umid.max	tweet	casos notif	casos preditos
202030	76.0	0	5	5
202031	78.8	0	7	7
202032	70.0	0	1	1
202033	82.1	0	2	2
202034	84.8	0	2	2
202035	85.2	1	1	

[hyperlinkvartabver descrição das variáveis](#)

Regional Cratéis

Desde o início do ano, 3494 casos de dengue foram registrados na Regional de Saúde, sendo NA na última semana.



Municípios

- Cratéis
- Tamboril
- Ipueiras
- Nova Russas
- Monsenhor Tabosa
- Independência
- Ararendá
- Poranga
- Quiterianópolis
- Novo Oriente
- Ipaporanga

Início

Figura 15. Casos notificados de dengue e Índice de menção em mídia social sobre dengue na Regional Cratéis

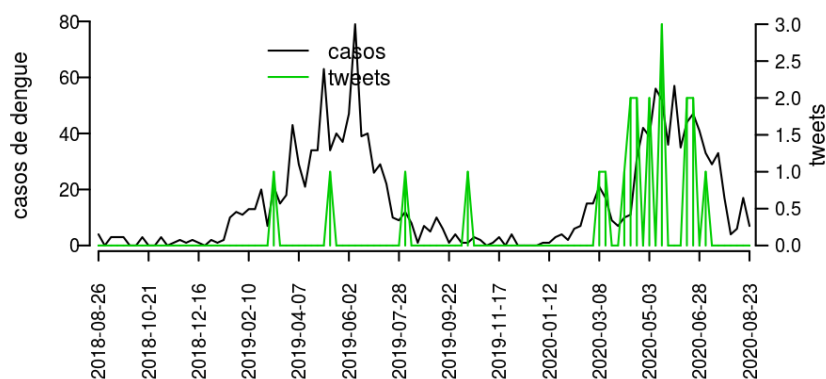


Tabela 15. Resumo das últimas seis semanas epidemiológicas na Regional Cratéis

SE	umid.max	tweet	casos notif	casos preditos
202030	76.0	0	10	10
202031	78.8	0	7	7
202032	70.0	0	1	1
202033	82.1	0	3	3
202034	84.8	0	2	2
202035	85.2	0	6	

[hyperlinkvartabver descrição das variáveis](#)

Regional Camocim

Desde o início do ano, 1769 casos de dengue foram registrados na Regional de Saúde, sendo NA na última semana.

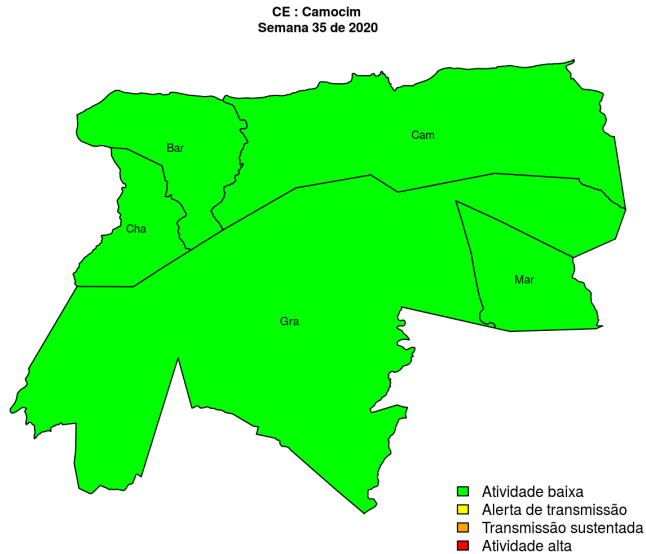


Figura 16. Casos notificados de dengue e Índice de menção em mídia social sobre dengue na Regional Camocim

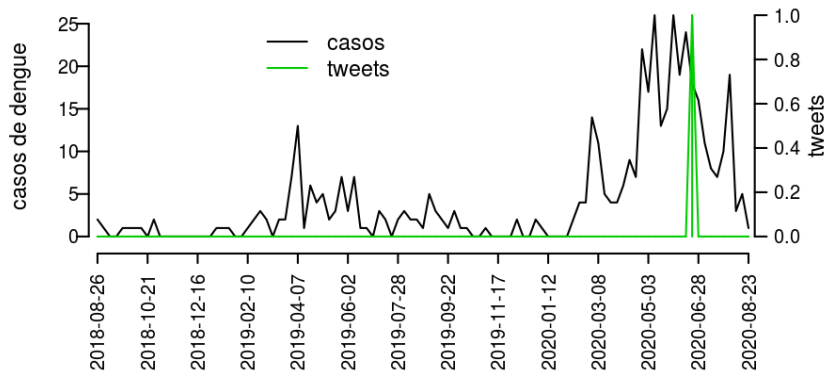


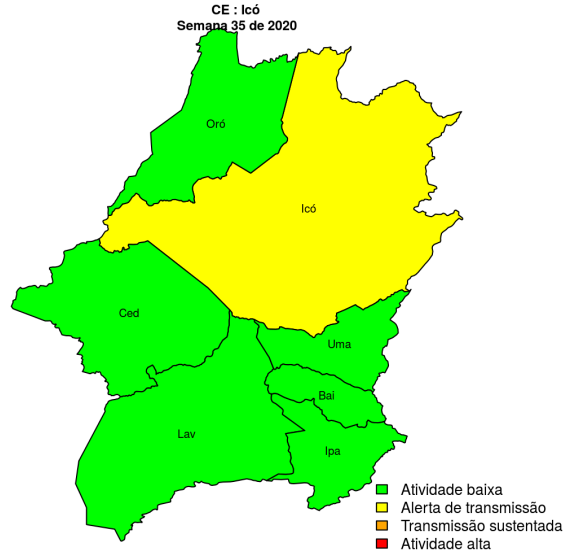
Tabela 16. Resumo das últimas seis semanas epidemiológicas na Regional Camocim

SE	umid.max	tweet	casos notif	casos preditos
202030	85.8	0	1	1
202031	80.0	1	0	0
202032	82.8	0	1	1
202033	81.4	0	0	0
202034	84.2	0	1	1
202035	85.0	0	0	

[hyperlink](#) para descrição das variáveis

Regional Icó

Desde o início do ano, 702 casos de dengue foram registrados na Regional de Saúde, sendo NA na última semana.



Municípios

- Ipaumirim
- Umari
- Lavras da Mangabeira
- Baixo
- Cedro
- Orós
- Icó

Início

Figura 17. Casos notificados de dengue e Índice de menção em mídia social sobre dengue na Regional Icó

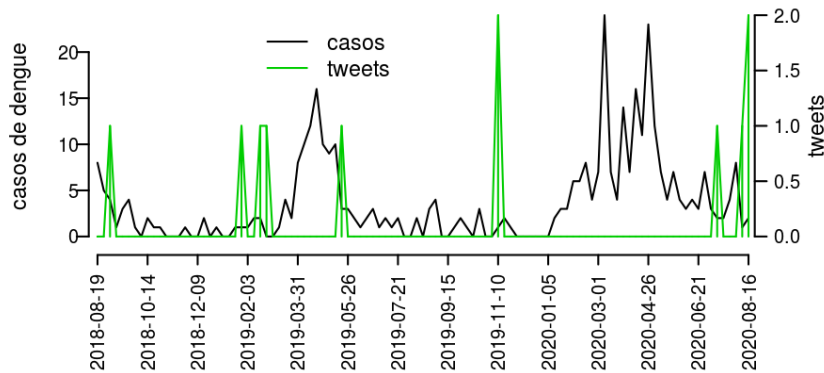


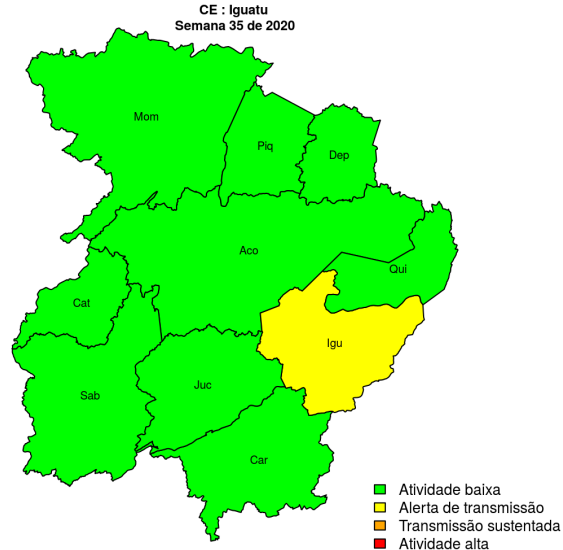
Tabela 17. Resumo das últimas seis semanas epidemiológicas na Regional Icó

SE	umid.max	tweet	casos notif	casos preditos
202030	82.7	0	16	16
202031	76.0	0	31	31
202032	81.3	0	9	9
202033	76.1	0	12	12
202034	74.2	0	2	2
202035	69.6	0	1	

[hyperlinkvartabver](#) descrição das variáveis

Regional Iguatu

Desde o início do ano, 1514 casos de dengue foram registrados na Regional de Saúde, sendo NA na última semana.



Municípios

- Piquet Carneiro
- Quixelô
- Mombaça
- Acopiara
- Catarina
- Saboeiro
- Iguatu
- Cariús
- Deputado Irapuan Pinheiro
- Jucás

Início

Figura 18. Casos notificados de dengue e Índice de menção em mídia social sobre dengue na Regional Iguatu

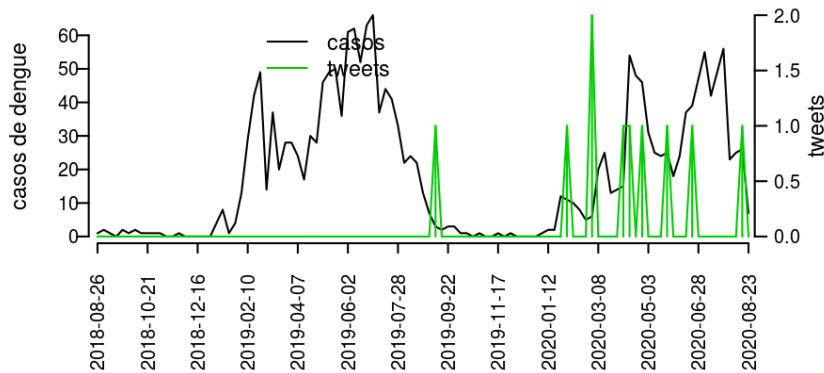


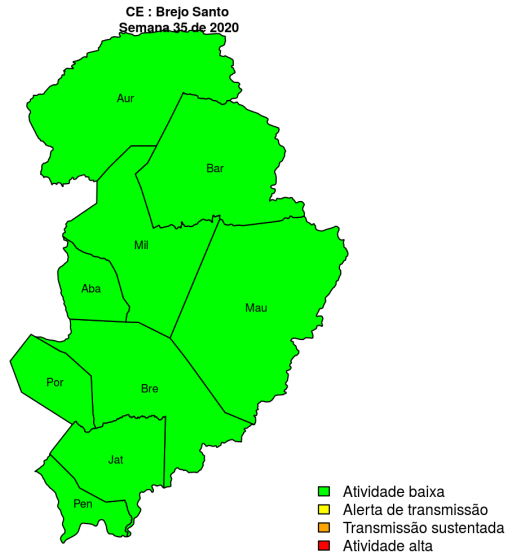
Tabela 18. Resumo das últimas seis semanas epidemiológicas na Regional Iguatu

SE	umid.max	tweet	casos notif	casos preditos
202030	82.7	2	92	92
202031	76.0	0	28	28
202032	81.3	0	31	31
202033	76.1	1	17	17
202034	74.2	0	3	3
202035	69.6	0	4	

[hyperlink](#) para descrição das variáveis

Regional Brejo Santo

Desde o início do ano, 588 casos de dengue foram registrados na Regional de Saúde, sendo NA na última semana.



Municípios

- Penaforte
- Jati
- Brejo Santo
- Mauriti
- Porteiras
- Abaiara
- Aurora
- Milagres
- Barro

[Início](#)

Figura 19. Casos notificados de dengue e Índice de menção em mídia social sobre dengue na Regional Brejo Santo

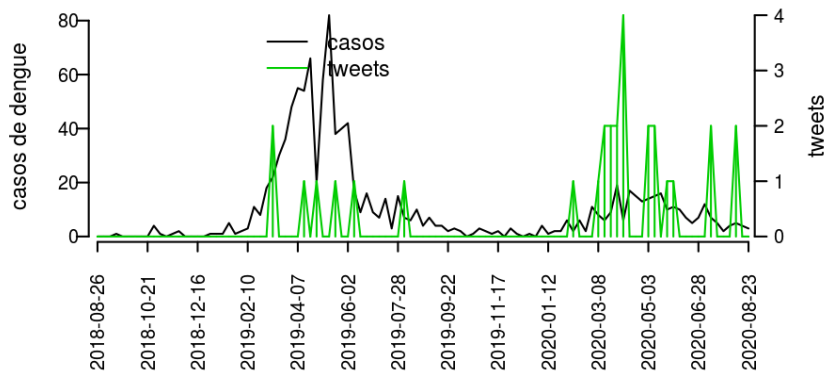


Tabela 19. Resumo das últimas seis semanas epidemiológicas na Regional Brejo Santo

SE	umid.max	tweet	casos notif	casos preditos
202030	82.7	0	12	12
202031	76.0	1	9	9
202032	81.3	0	11	11
202033	76.1	0	10	10
202034	74.2	0	7	7
202035	69.6	0	1	

[hyperlink](#) [vartabver](#) [descrição](#) das variáveis

Regional Crato

Desde o início do ano, 813 casos de dengue foram registrados na Regional de Saúde, sendo NA na última semana.

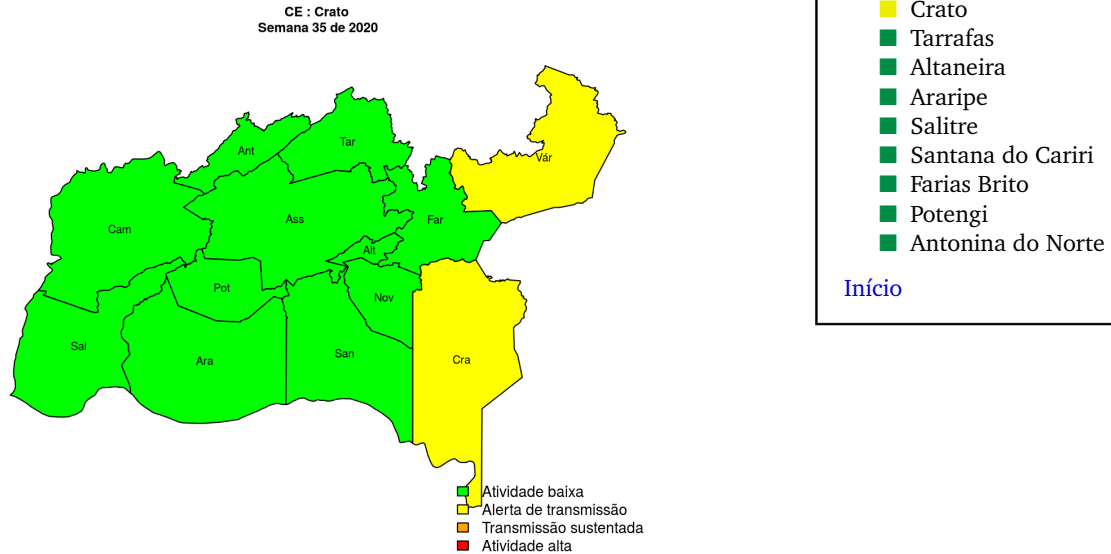


Figura 20. Casos notificados de dengue e Índice de menção em mídia social sobre dengue na Regional Crato

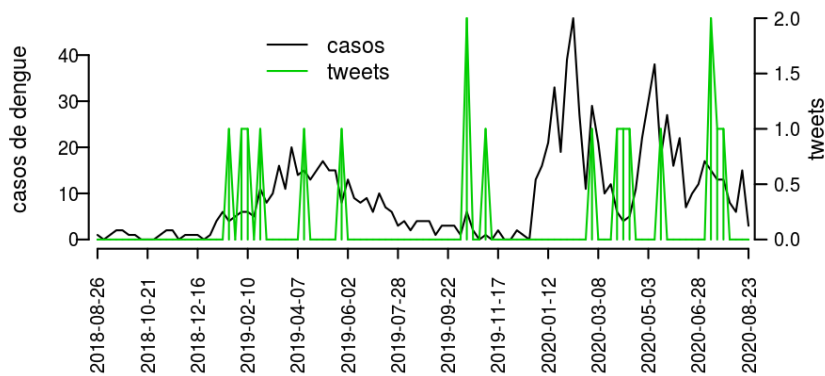


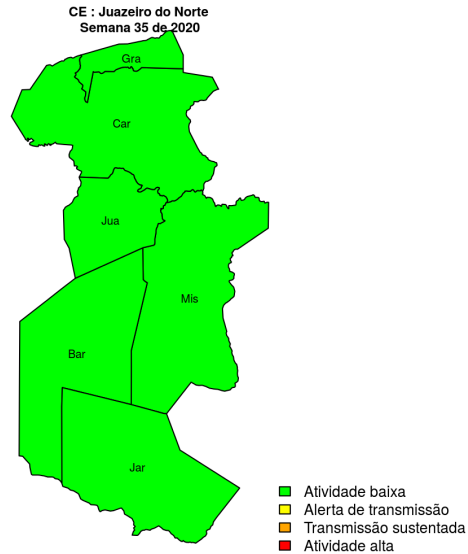
Tabela 20. Resumo das últimas seis semanas epidemiológicas na Regional Crato

SE	umid.max	tweet	casos notif	casos preditos
202030	76.5	1	41	41
202031	78.5	1	24	24
202032	70.9	1	26	26
202033	81.7	0	11	11
202034	83.9	2	3	3
202035	84.0	0	1	

[hyperlinkvartabver descrição das variáveis](#)

Regional Juazeiro do Norte

Desde o início do ano, 203 casos de dengue foram registrados na Regional de Saúde, sendo NA na última semana.



Municípios

- Granjeiro
- Juazeiro do Norte
- Missão Velha
- Jardim
- Caririçu
- Barbalha

Início

Figura 21. Casos notificados de dengue e Índice de menção em mídia social sobre dengue na Regional Juazeiro do Norte

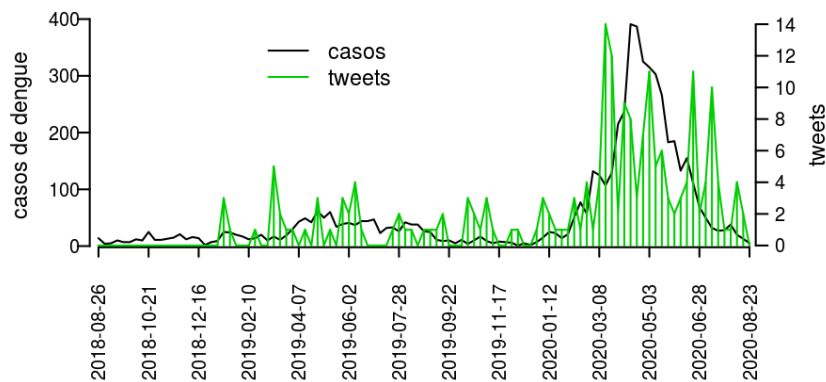


Tabela 21. Resumo das últimas seis semanas epidemiológicas na Regional Juazeiro do Norte

SE	umid.max	tweet	casos notif	casos preditos
202030	82.7	1	17	17
202031	76.0	0	13	13
202032	81.3	0	11	11
202033	76.1	1	12	12
202034	74.2	0	10	10
202035	69.6	0	8	

[hyperlinkvartabver descrição das variáveis](#)

Regional Cascavel

Desde o início do ano, 48 casos de dengue foram registrados na Regional de Saúde, sendo NA na última semana.

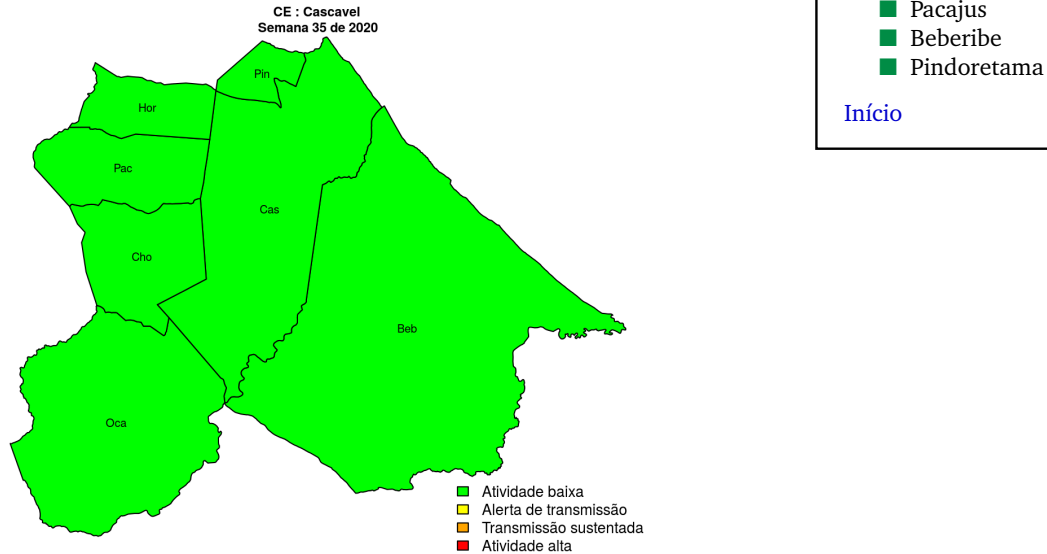


Figura 22. Casos notificados de dengue e Índice de menção em mídia social sobre dengue na Regional Cascavel

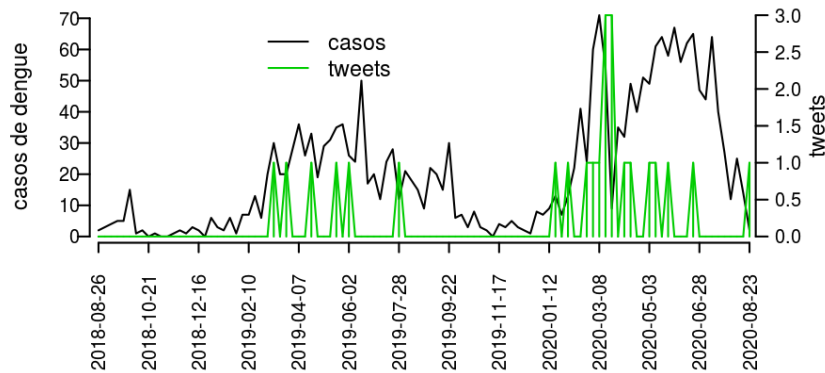


Tabela 22. Resumo das últimas seis semanas epidemiológicas na Regional Cascavel

SE	umid.max	tweet	casos notif	casos preditos
202030	85.8	0	7	7
202031	80.0	0	7	7
202032	82.8	0	7	7
202033	81.4	2	4	4
202034	84.2	2	5	5
202035	85.0	0	1	

[hyperlink](#) para descrição das variáveis

Resumo da situação epidemiológica da dengue nos municípios de Ceará, na semana 35 de 2020

Município	Regional	Umidade	Tweets	Casos	Incidência	Rt	Nível
Granjeiro	Juazeiro do Norte	69.6	0				verde
Arneiroz	Tauá	85.2	0				verde
Ipaumirim	Icó	69.6	0				verde
Campos Sales	Crato	85.2	0				verde
Juazeiro do Norte	Juazeiro do Norte	69.6	0	5	1.9	0.7	verde
Ibiapina	Tianguá	85.0	0				verde
Tianguá	Tianguá	85.0	0				verde
Forquilha	Sobral	85.0	0				verde
Mombaça	Iguatu	69.6	0				verde
Trairi	Itapipoca	85.0	0				verde
Ipueiras	Cratús	85.2	0				verde
Guaiúba	Maracanaú	85.0	0				verde
Potiretama	Limoeiro do Norte	85.0	0				verde
Crato	Crato	85.2	0				amarelo
Tarrafas	Crato	85.2	0				verde
Lavras da Mangabeira	Icó	69.6	0				verde
Nova Russas	Cratús	85.2	0				verde
Russas	Russas	85.0	0	3	4.0	0.7	verde
Capistrano	Baturité	85.0	0				verde
Icapuí	Aracati	85.0	0	2	10.2	0.4	amarelo
Umirim	Itapipoca	85.0	0				verde
Marco	Acaraú	85.0	0				verde
Cariré	Sobral	85.0	0				verde
Horizonte	Cascavel	85.0	0				verde
Deputado Irapuan Pinheiro	Iguatu	69.6	0				verde
Ocara	Cascavel	85.0	0				verde
Ererê	Limoeiro do Norte	85.0	0				verde
Morada Nova	Russas	85.0	0	4	6.5	1.0	verde
Carnaubal	Tianguá	85.0	0				verde
Aquiraz	Fortaleza	85.0	0				verde
Camocim	Camocim	85.0	0				verde
Amontada	Itapipoca	85.0	0				verde
Quixeré	Limoeiro do Norte	85.0	0	7	32.2	0.4	vermelho
Mirafíma	Itapipoca	85.0	0				verde
Jaguaribe	Limoeiro do Norte	85.0	0	1	2.9	0.3	verde
Penaforte	Brejo Santo	69.6	0				verde
São Gonçalo do Amarante	Caucaia	85.0	0	1	2.1	0.8	verde
São João do Jaguaribe	Limoeiro do Norte	85.0	0				verde
Tamboril	Cratús	85.2	0				verde
Morrinhos	Acaraú	85.0	0				verde
Parambu	Tauá	85.2	0				verde
Várzea Alegre	Crato	69.6	0				amarelo
Fortaleza	Fortaleza	85.0	13	36	1.4	0.3	verde
Quixeramobim	Quixadá	85.2	0	1	1.3	0.2	amarelo
Palhano	Russas	85.0	0	5	54.1	2.5	verde
Caridade	Canindé	85.2	0				verde
Aiuaba	Tauá	85.2	0				verde
Barroquinha	Camocim	85.0	0				verde
Quixadá	Quixadá	85.2	0				verde
São Benedito	Tianguá	85.0	0				verde
Pacatuba	Maracanaú	85.0	0				verde
Porteiras	Brejo Santo	69.6	0				verde

Continua na próxima página

Município	Regional	Umidade	Tweets	Casos	Incidência	Rt	Nível
Eusébio	Fortaleza	85.0	0				verde
Pacajus	Cascavel	85.0	0				verde
Cedro	Icó	69.6	0				verde
Pedra Branca	Quixadá	85.2	0				verde
Tururu	Itapipoca	85.0	0				verde
Ararendá	Cratéus	85.2	0	5	46.3	3.8	verde
Abaiara	Brejo Santo	69.6	0				verde
Jaguaretama	Russas	85.0	0				verde
Pacoti	Baturité	85.0	0	2	16.8	0.6	verde
Catunda	Sobral	85.0	0				verde
Farias Brito	Crato	85.2	0				verde
Jucás	Iguatu	69.6	0				verde
Poranga	Cratéus	85.2	0				verde
Quiterianópolis	Cratéus	85.2	0	1	4.8	6.0	verde
Reriutaba	Sobral	85.0	0	10	52.9	0.8	amarelo
Santa Quitéria	Sobral	85.0	0				verde
Senador Sá	Sobral	85.0	0				verde
Sobral	Sobral	85.0	0				verde
Varjota	Sobral	85.0	0				verde
Groaíras	Sobral	85.0	0				verde
Ibicuitinga	Quixadá	85.2	0				vermelho
Viçosa do Ceará	Tianguá	85.0	0				verde
Crateús	Cratéus	85.2	0				verde
Piquet Carneiro	Iguatu	69.6	0				verde
Missão Velha	Juazeiro do Norte	69.6	0				verde
Umari	Icó	69.6	0				verde
Nova Olinda	Crato	85.2	0				verde
Quixelô	Iguatu	69.6	0				verde
Paraipaba	Caucaia	85.0	0				verde
Moraújo	Sobral	85.0	0				verde
Maranguape	Maracanaú	85.0	0	1	0.8	0.5	verde
Canindé	Canindé	85.2	0				verde
Assaré	Crato	85.2	0	1	4.3	1.0	verde
Meruoca	Sobral	85.0	0				amarelo
Acopiara	Iguatu	69.6	0	3	5.6	18.0	verde
Solonópole	Quixadá	85.2	0	4	22.1	1.1	verde
São Luís do Curu	Caucaia	85.0	0				verde
Jardim	Juazeiro do Norte	69.6	0				verde
Fortim	Aracati	85.0	0				verde
Milhã	Quixadá	85.2	0				verde
Baixio	Icó	69.6	0				verde
Catarina	Iguatu	69.6	0	1	4.9	0.5	verde
Saboeiro	Iguatu	69.6	0				verde
Pereiro	Limoeiro do Norte	85.0	0	1	6.2	8.9	verde
Croatá	Tianguá	85.0	0				verde
Guaraciaba do Norte	Tianguá	85.0	0				verde
Iracema	Limoeiro do Norte	85.0	0	1	7.1	3.4	verde
Itarema	Acaraú	85.0	0				verde
Uruburetama	Itapipoca	85.0	0				verde
Martinópole	Camocim	85.0	0				verde
Monsenhor Tabosa	Cratéus	85.2	0				verde
Palmácia	Maracanaú	85.0	0				verde
Banabuiú	Quixadá	85.2	0	1	5.6	0.3	verde
Frecheirinha	Sobral	85.0	0				verde
Guaramiranga	Baturité	85.0	0				verde

Continua na próxima página

Município	Regional	Umidade	Tweets	Casos	Incidência	Rt	Nível
Iguatu	Iguatu	69.6	0				amarelo
Caririaçu	Juazeiro do Norte	69.6	0				verde
Jati	Brejo Santo	69.6	0				verde
Massapê	Sobral	85.0	0				verde
Itaiçaba	Aracati	85.0	0				verde
Hidrolândia	Sobral	85.0	0				verde
Itatira	Canindé	85.2	0				verde
Barreira	Maracanaú	85.0	0				verde
Choró	Quixadá	85.2	0	1	7.5	0.1	verde
Cariús	Iguatu	69.6	0				verde
Alcântaras	Sobral	85.0	0	1	8.8	1.1	verde
Chorozinho	Cascavel	85.0	0				verde
Baturité	Baturité	85.0	0				verde
Altaneira	Crato	85.2	0				verde
Caucaia	Caucaia	85.0	0				verde
Aracoiaba	Baturité	85.0	0				verde
Maracanaú	Maracanaú	85.0	0				verde
Apuiarés	Caucaia	85.0	0				verde
Brejo Santo	Brejo Santo	69.6	0				verde
Aracati	Aracati	85.0	0	1	1.4	0.1	vermelho
Granja	Camocim	85.0	0				verde
Alto Santo	Limoeiro do Norte	85.0	0				verde
Itapagé	Caucaia	85.0	0				verde
Tejuçuoca	Caucaia	85.0	0				verde
Boa Viagem	Canindé	85.2	0				verde
Araripe	Crato	85.2	0				verde
Limoeiro do Norte	Limoeiro do Norte	85.0	0	19	32.4	0.5	vermelho
Independência	Cratús	85.2	0				verde
Senador Pompeu	Quixadá	85.2	0	1	3.8	0.5	verde
Aratuba	Baturité	85.0	0				verde
Uruoca	Sobral	85.0	0				verde
Redenção	Maracanaú	85.0	0				verde
Mauriti	Brejo Santo	69.6	0				verde
Salitre	Crato	85.2	0				verde
Mulungu	Baturité	85.0	0				verde
Santana do Cariri	Crato	85.2	0				verde
Madalena	Canindé	85.2	0	2	10.2	18.5	verde
Cascavel	Cascavel	85.0	0	1	1.4	0.6	verde
Itaitinga	Fortaleza	85.0	0				verde
Coreaú	Sobral	85.0	0				verde
Acarape	Maracanaú	85.0	0				verde
Barbalha	Juazeiro do Norte	69.6	0	3	5.1	1.0	verde
Itapipoca	Itapipoca	85.0	0				verde
Jaguaribara	Limoeiro do Norte	85.0	0				verde
Potengi	Crato	85.2	0				verde
Ipu	Sobral	85.0	1				verde
Pacujá	Sobral	85.0	0				verde
Tabuleiro do Norte	Limoeiro do Norte	85.0	0				verde
Pentecoste	Caucaia	85.0	0				verde
Aurora	Brejo Santo	69.6	0				verde
Pires Ferreira	Sobral	85.0	0				verde
Milagres	Brejo Santo	69.6	0				verde
Orós	Icó	69.6	0				verde
Santana do Acaraú	Sobral	85.0	0				verde
Acaraú	Acaraú	85.0	0				verde

Continua na próxima página

Município	Regional	Umidade	Tweets	Casos	Incidencia	Rt	Nível
Chaval	Camocim	85.0	0				verde
General Sampaio	Caucaia	85.0	0				verde
Graça	Sobral	85.0	0				verde
Ibaretama	Quixadá	85.2	0				verde
Jaguaruana	Russas	85.0	0				verde
Antonina do Norte	Crato	85.2	0				verde
Ipaporanga	Cratús	85.2	0				verde
Bela Cruz	Acaraú	85.0	0				verde
Beberibe	Cascavel	85.0	0				verde
Ubajara	Tianguá	85.0	0				verde
Pindoretama	Cascavel	85.0	0				verde
Paracuru	Caucaia	85.0	0				verde
Itapiúna	Baturité	85.0	0	1	5.0	3.4	verde
Barro	Brejo Santo	69.6	0	1	4.5	18.3	verde
Jijoca de Jericoacoara	Acaraú	85.0	0				verde
Tauá	Tauá	85.2	1	1	1.7	0.7	verde
Novo Oriente	Cratús	85.2	0				verde
Paramoti	Canindé	85.2	0				verde
Icó	Icó	69.6	0	1	1.5	1.3	amarelo
Mucambo	Sobral	85.0	0				verde
Cruz	Acaraú	85.0	0				verde
Irauçuba	Sobral	85.0	0				verde

[Início](#)

Lista das variáveis apresentadas nas tabelas:

SE = semana epidemiológica

Temperatura = média das temperaturas mínimas da semana

Tweet = número de tweets indicativos de casos de dengue na cidade

Casos notif = casos notificados de dengue

Casos preditos = número de casos estimados após correção pelo atraso de notificação

ICmin = número mínimo de casos estimados (IC 95%)

ICmax = número máximo de casos estimados (IC 95%)

Rt = número reprodutivo efetivo (> 1 indica aumento de casos transmissão)

p(Rt1) = probabilidade do número reprodutivo ser maior que 1 (> 0.95 indica aumento significativo de casos)

Incidência = incidência por 100.000 habitantes

Nível = cor do alerta (verde, amarelo, laranja, vermelho)

Notas

- Os dados do SINAN mais recentes ainda não foram totalmente digitados. Estimamos o número esperado de casos notificados considerando o tempo até os casos serem digitados.
- Os dados de tweets são gerados pelo Observatório de Dengue (UFMG). Os tweets são processados para exclusão de informes e outros temas relacionados a dengue.
- Algumas vezes, os casos da última semana ainda não estão disponíveis, nesse caso, usa-se uma estimativa com base na tendência de variação da série.

Créditos

Este é um projeto desenvolvido com apoio da SVS/MS em parceria com:

- Programa de Computação Científica, Fundação Oswaldo Cruz, Rio de Janeiro.
- Escola de Matemática Aplicada, Fundação Getúlio Vargas.
- Secretarias Estaduais, Municipais e Regionais de Saúde.
- Observatório de Dengue da UFMG

[Início](#)

Para mais detalhes sobre o sistema de alerta InfoDengue, consultar: <http://info.dengue.mat.br>

Para acessar os boletins gerados pelo sistema de alerta InfoDengue, consultar: <http://info.dengue.mat.br/relatorios/>

Contato: alerta_dengue@fiocruz.br