

Boletim Semanal

Semana 41 de 2020

- [O Estado](#)

Regionais de Saúde:

- Fortaleza
- Caucaia
- Maracanaú
- Baturité
- Canindé
- Itapipoca
- Aracati
- Quixadá
- Russas
- Limoeiro do Norte
- Sobral
- Acaraú
- Tianguá
- Tauá
- Cratús
- Camocim
- Icó
- Iguatu
- Brejo Santo
- Crato
- Juazeiro do Norte
- Cascavel

Municípios:

- [Tabela de Municípios](#)

[Variáveis nas Tabelas](#)

[Notas](#)

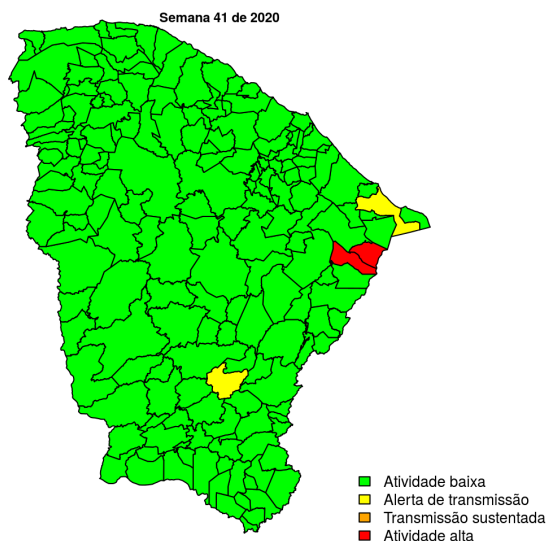
[Creditos](#)

Contato

alerta_dengue@fiocruz.br

Situação da Dengue no Estado do Ceará

De acordo com os dados disponíveis até o momento, 37519 casos foram registrados no estado, sendo 72 na última semana. A figura abaixo mostra as condições de transmissão em cada município na semana epidemiológica 41-2020.



Dos 184 municípios, 180 encontram-se em nível verde, 2 em nível amarelo, 0 em nível laranja e 2 em nível vermelho referentes a semana epidemiológica 41-2020. Para informações mais atualizadas e ter acesso ao mapa interativo do estado e de outras localidades, consultar em [Info Dengue](#).

Na semana passada: Com os dados atualizados, foram recalculados os níveis anteriores: 4 municípios em nível amarelo, 0 em laranja e 2 em vermelho.

O código de Cores

As cores indicam os seguintes níveis de atenção:

Verde: condições climáticas desfavoráveis, seja por baixa temperatura ou baixa umidade, e baixa incidência de casos.

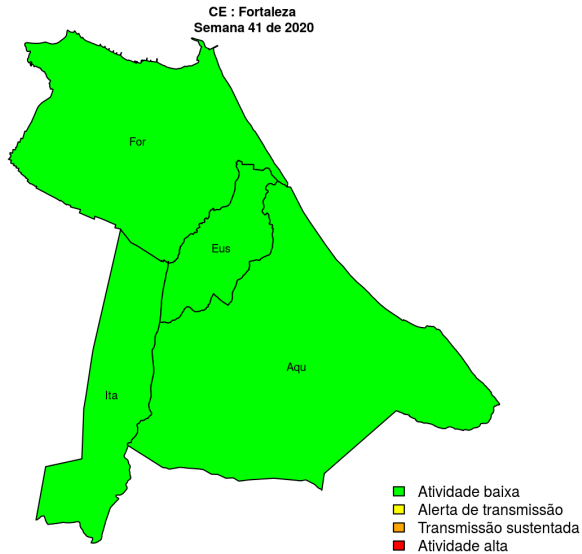
Amarelo: condições climáticas propícias para aumento da população do vetor e transmissão de arboviroses.

Laranja: transmissão aumentada e sustentada da dengue

Vermelho: incidência alta, acima dos 90% históricos.

Regional Fortaleza

Desde o início do ano, 229 casos de dengue foram registrados na Regional de Saúde, sendo NA na última semana.



Municípios

- Fortaleza
- Itaitinga
- Aquiraz
- Eusébio

Início

Figura 1. Casos notificados de dengue e Índice de menção em mídia social sobre dengue na Regional Fortaleza

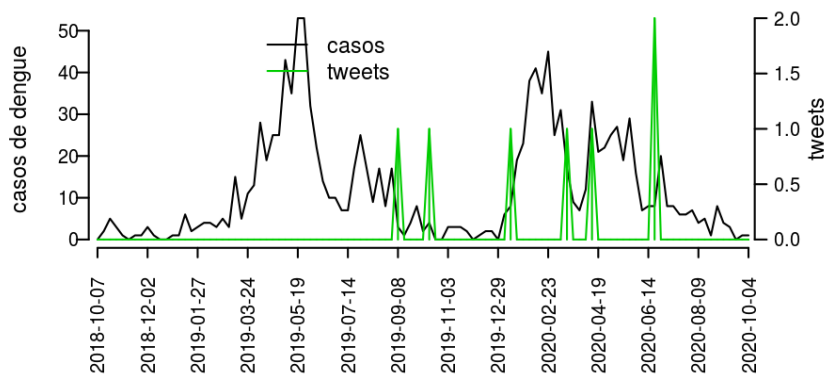


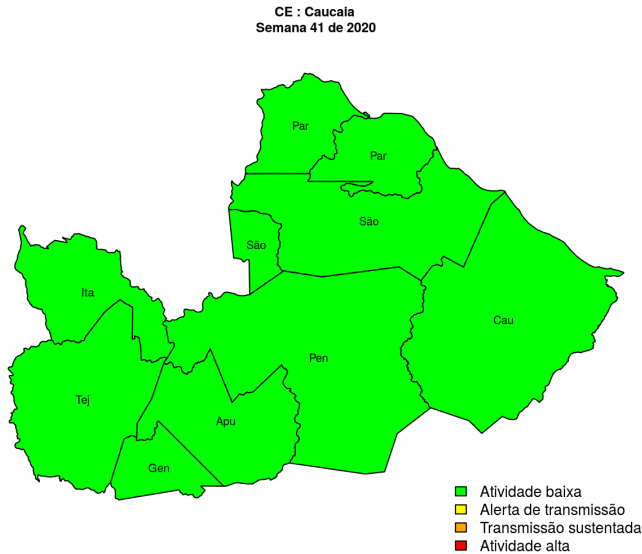
Tabela 1. Resumo das últimas seis semanas epidemiológicas na Regional Fortaleza

SE	umid.max	tweet	casos notif	casos preditos
202036	82.9	7	162	162
202037	84.3	15	117	117
202038	82.1	15	114	114
202039	84.3	11	97	97
202040	82.2	19	75	75
202041	83.6	13	36	

[hyperlinkvartabver descrição das variáveis](#)

Regional Caucaia

Desde o início do ano, 1170 casos de dengue foram registrados na Regional de Saúde, sendo NA na última semana.



Municípios

- Paraipaba
- São Gonçalo do Amarante
- São Luís do Curu
- Caucaia
- Apuiarés
- Itapagé
- Tejuçuoca
- Pentecoste
- General Sampaio
- Paracuru

[Início](#)

Figura 2. Casos notificados de dengue e Índice de menção em mídia social sobre dengue na Regional Caucaia

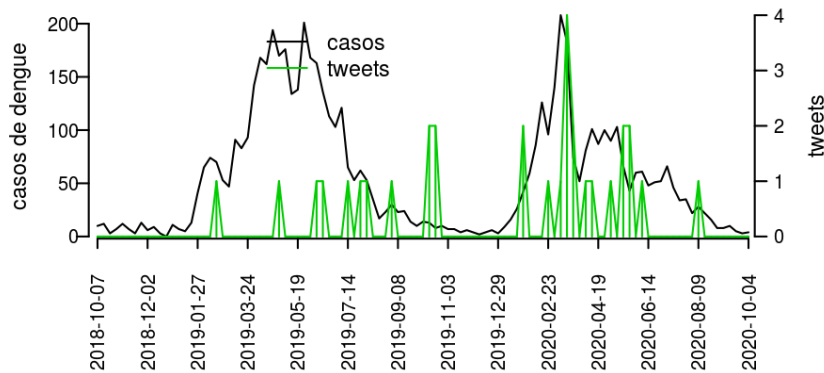


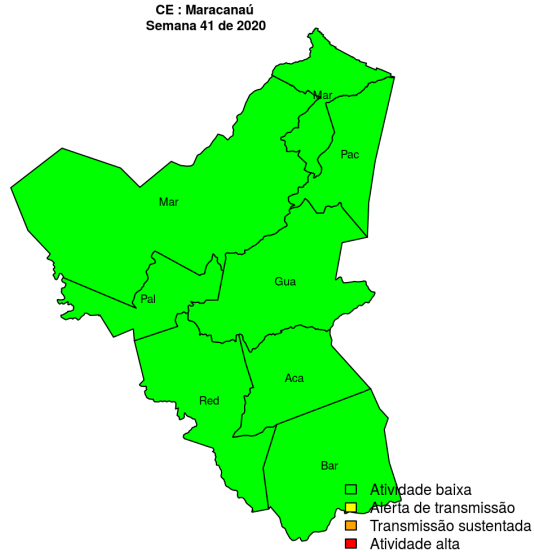
Tabela 2. Resumo das últimas seis semanas epidemiológicas na Regional Caucaia

SE	umid.max	tweet	casos notif	casos preditos
202036	82.9	0	2	2
202037	84.3	0	4	4
202038	82.1	0	8	8
202039	84.3	1	2	2
202040	82.2	0	1	1
202041	83.6	0	2	

[hyperlinkvartabver descrição das variáveis](#)

Regional Maracanaú

Desde o início do ano, 757 casos de dengue foram registrados na Regional de Saúde, sendo NA na última semana.



Municípios

- Maranguape
- Guaiúba
- Palmácia
- Barreira
- Maracanaú
- Redenção
- Pacatuba
- Acarape

Início

Figura 3. Casos notificados de dengue e Índice de menção em mídia social sobre dengue na Regional Maracanaú

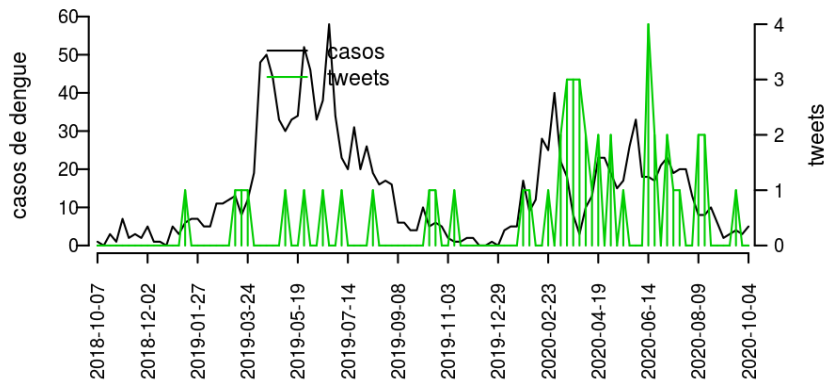


Tabela 3. Resumo das últimas seis semanas epidemiológicas na Regional Maracanaú

SE	umid.max	tweet	casos notif	casos preditos
202036	82.9	0	5	5
202037	84.3	0	5	5
202038	82.1	0	4	4
202039	84.3	0	2	2
202040	82.2	0	2	2
202041	83.6	0	0	

[hyperlinkvartabver descrição das variáveis](#)

Regional Baturité

Desde o início do ano, 1581 casos de dengue foram registrados na Regional de Saúde, sendo NA na última semana.

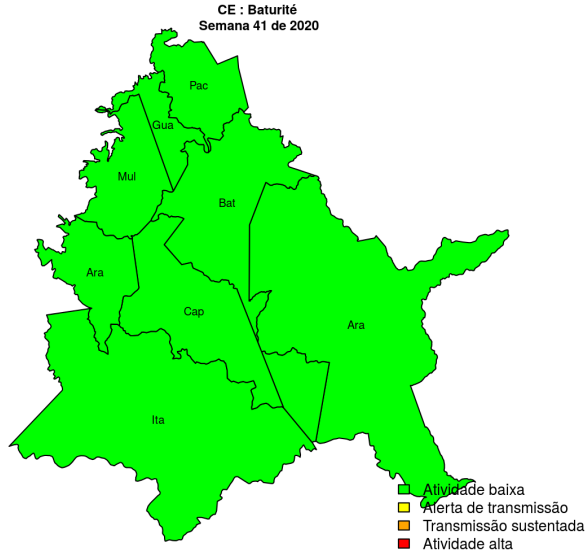


Figura 4. Casos notificados de dengue e Índice de menção em mídia social sobre dengue na Regional Baturité

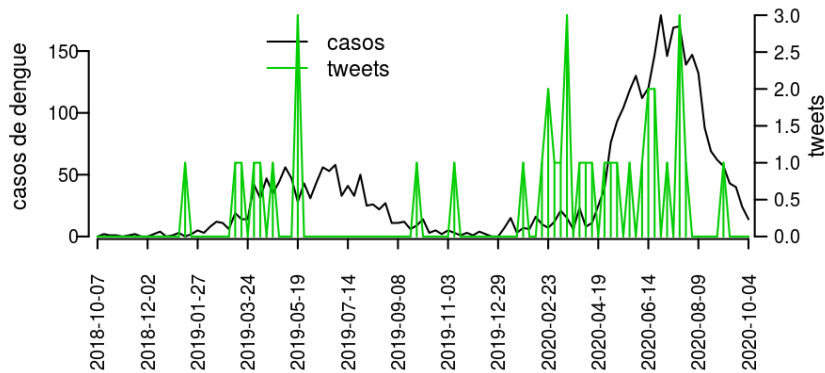


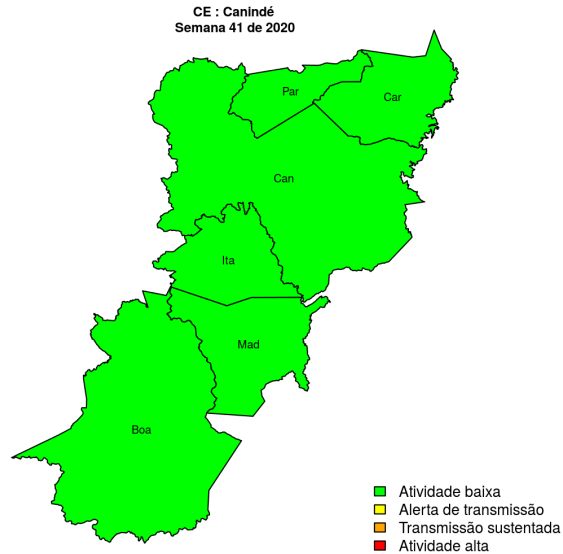
Tabela 4. Resumo das últimas seis semanas epidemiológicas na Regional Baturité

SE	umid.max	tweet	casos notif	casos preditos
202036	82.9	0	5	5
202037	84.3	0	3	3
202038	82.1	1	6	6
202039	84.3	0	4	4
202040	82.2	1	6	6
202041	83.6	0	2	

[hyperlink](#) para descrição das variáveis

Regional Canindé

Desde o início do ano, 226 casos de dengue foram registrados na Regional de Saúde, sendo NA na última semana.



Municípios

- Canindé
- Itatira
- Boa Viagem
- Madalena
- Caridade
- Paramoti

[Início](#)

Figura 5. Casos notificados de dengue e Índice de menção em mídia social sobre dengue na Regional Canindé

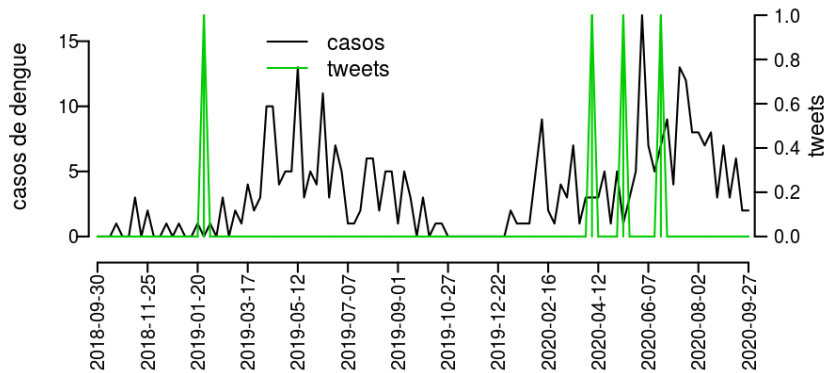


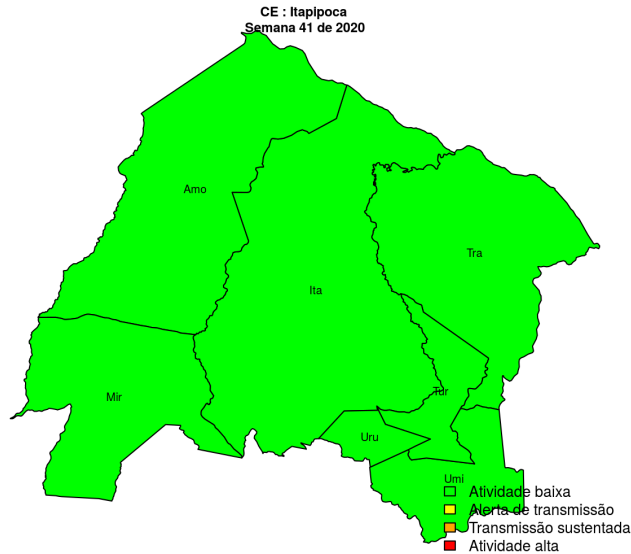
Tabela 5. Resumo das últimas seis semanas epidemiológicas na Regional Canindé

SE	umid.max	tweet	casos notif	casos preditos
202036	80.2	0	2	2
202037	80.0	0	2	2
202038	126.2	0	2	2
202039	81.2	0	1	1
202040	80.3	0	3	3
202041	78.1	0	1	

[hyperlinkvartabver descrição das variáveis](#)

Regional Itapipoca

Desde o início do ano, 182 casos de dengue foram registrados na Regional de Saúde, sendo NA na última semana.



Municípios

- Trairi
- Umirim
- Uruburetama
- Amontada
- Miraíma
- Tururu
- Itapipoca

Início

Figura 6. Casos notificados de dengue e Índice de menção em mídia social sobre dengue na Regional Itapipoca

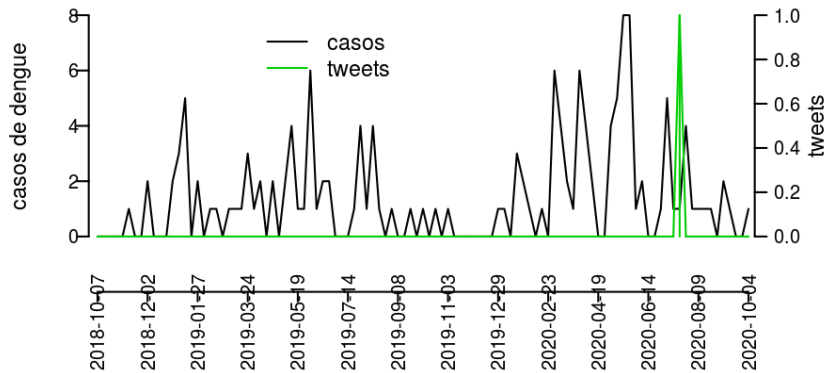


Tabela 6. Resumo das últimas seis semanas epidemiológicas na Regional Itapipoca

SE	umid.max	tweet	casos notif	casos preditos
202036	82.9	0	2	2
202037	84.3	0	0	0
202038	82.1	0	1	1
202039	84.3	0	3	3
202040	82.2	0	3	3
202041	83.6	0	1	

[hyperlinkvartabver descrição das variáveis](#)

Regional Aracati

Desde o início do ano, 592 casos de dengue foram registrados na Regional de Saúde, sendo NA na última semana.

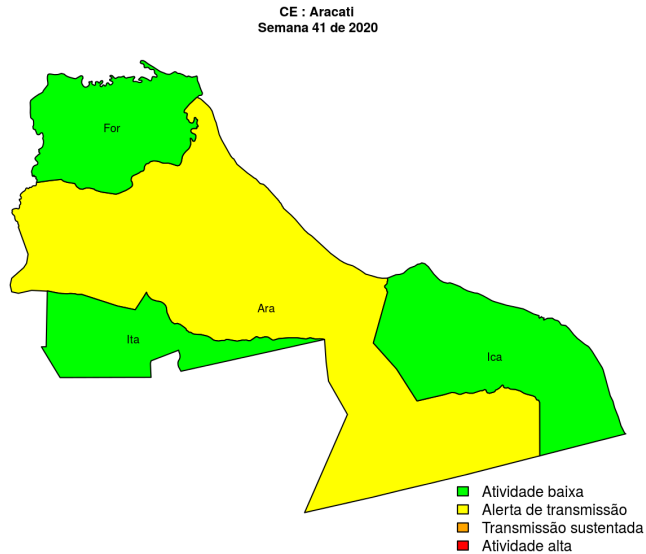


Figura 7. Casos notificados de dengue e Índice de menção em mídia social sobre dengue na Regional Aracati

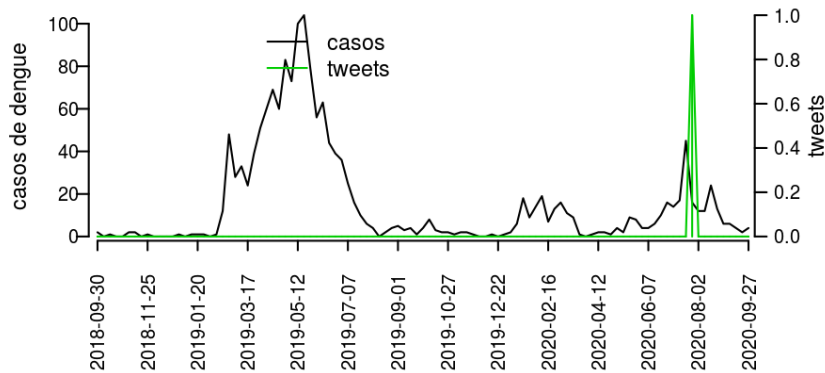


Tabela 7. Resumo das últimas seis semanas epidemiológicas na Regional Aracati

SE	umid.max	tweet	casos notif	casos preditos
202036	82.9	0	19	19
202037	84.3	0	19	19
202038	82.1	0	11	11
202039	84.3	0	6	6
202040	82.2	0	5	5
202041	83.6	0	1	

[hyperlinkvartabver descrição das variáveis](#)

Regional Quixadá

Desde o início do ano, 590 casos de dengue foram registrados na Regional de Saúde, sendo NA na última semana.

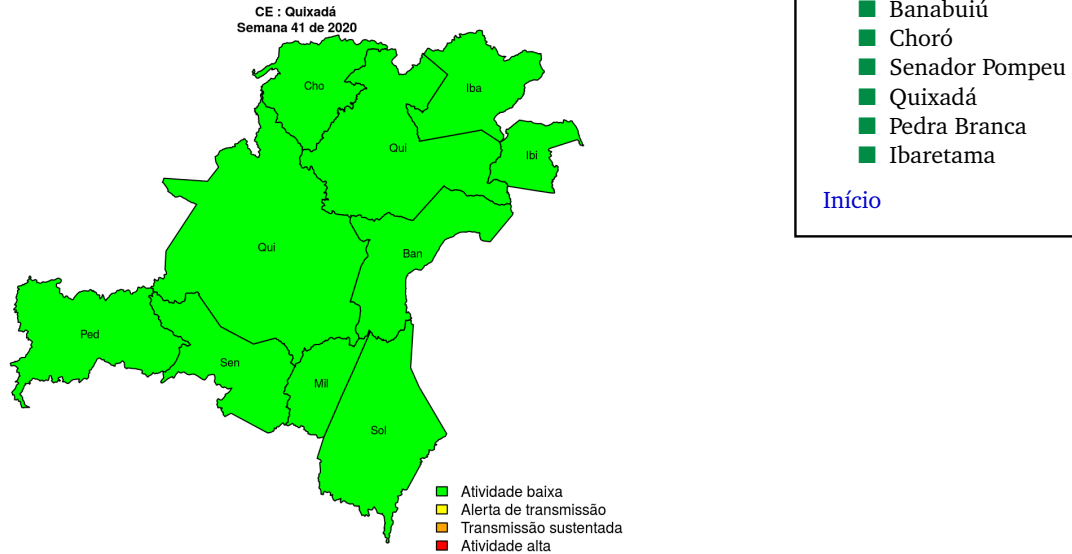


Figura 8. Casos notificados de dengue e Índice de menção em mídia social sobre dengue na Regional Quixadá

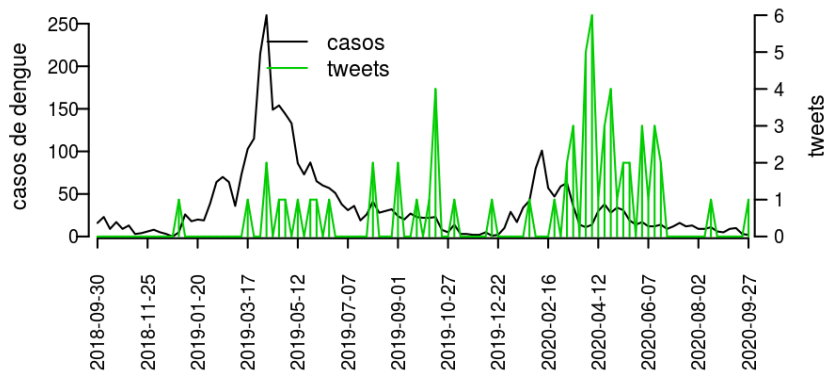


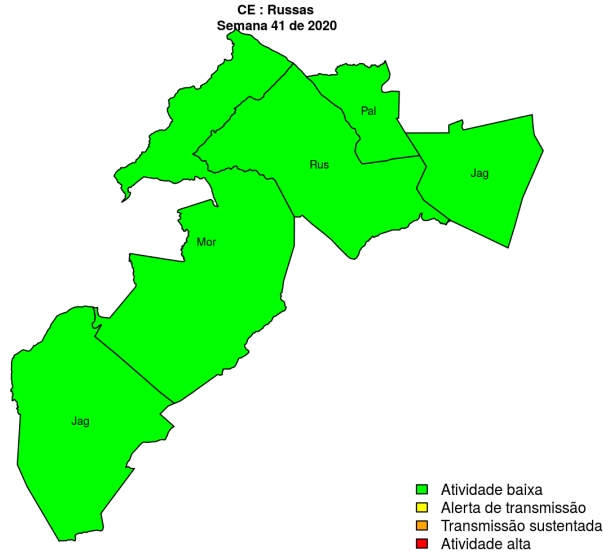
Tabela 8. Resumo das últimas seis semanas epidemiológicas na Regional Quixadá

SE	umid.max	tweet	casos notif	casos preditos
202036	80.2	0	19	19
202037	80.0	1	30	30
202038	126.2	0	6	6
202039	81.2	0	22	22
202040	80.3	0	4	4
202041	78.1	0	0	

[hyperlinkvartabver descrição das variáveis](#)

Regional Russas

Desde o início do ano, 648 casos de dengue foram registrados na Regional de Saúde, sendo NA na última semana.



Municípios

- Russas
- Morada Nova
- Jaguaratama
- Palhano
- Jaguaruana

Início

Figura 9. Casos notificados de dengue e Índice de menção em mídia social sobre dengue na Regional Russas

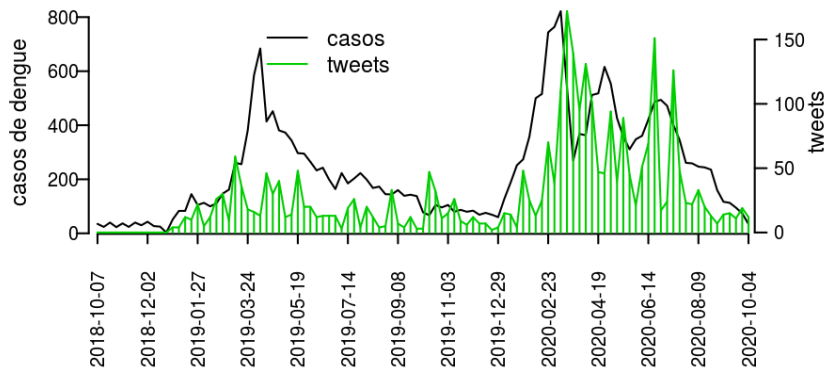


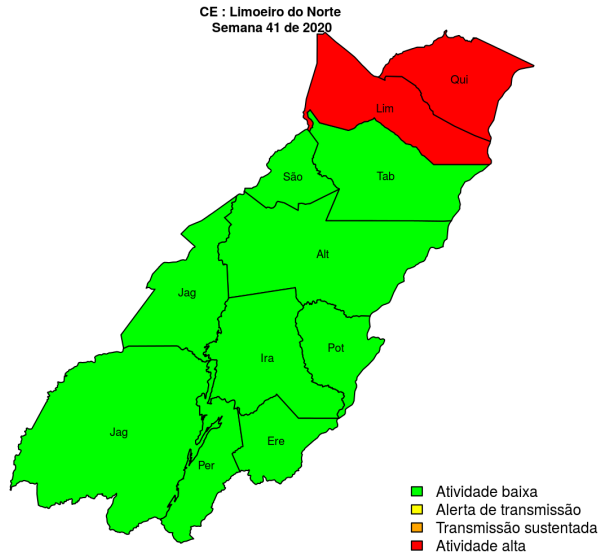
Tabela 9. Resumo das últimas seis semanas epidemiológicas na Regional Russas

SE	umid.max	tweet	casos notif	casos preditos
202036	82.9	0	9	9
202037	84.3	0	4	4
202038	82.1	0	12	12
202039	84.3	0	6	6
202040	82.2	0	1	1
202041	83.6	0	3	

[hyperlinkvartabver descrição das variáveis](#)

Regional Limoeiro do Norte

Desde o início do ano, 3127 casos de dengue foram registrados na Regional de Saúde, sendo NA na última semana.



Municípios

- Jaguaribe
- São João do Jaguaribe
- Potiretama
- Pereiro
- Iracema
- Alto Santo
- Limoeiro do Norte
- Ererê
- Quixeré
- Jaguaribara
- Tabuleiro do Norte

Início

Figura 10. Casos notificados de dengue e Índice de menção em mídia social sobre dengue na Regional Limoeiro do Norte

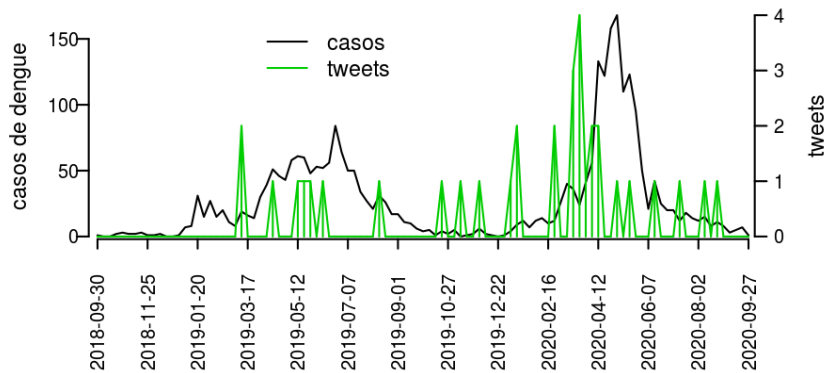


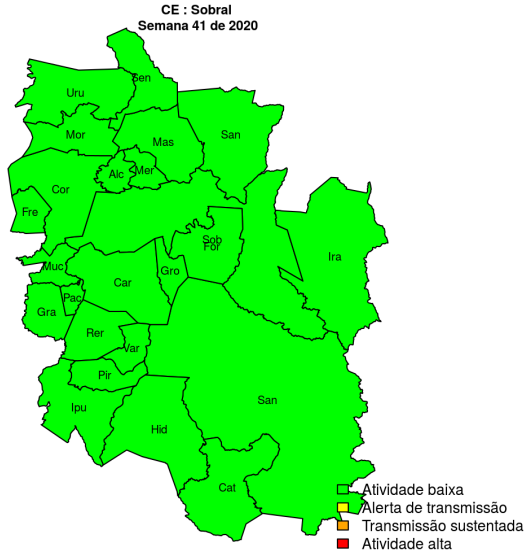
Tabela 10. Resumo das últimas seis semanas epidemiológicas na Regional Limoeiro do Norte

SE	umid.max	tweet	casos notif	casos preditos
202036	82.9	0	83	83
202037	84.3	0	65	65
202038	82.1	0	61	61
202039	84.3	0	48	48
202040	82.2	0	37	37
202041	83.6	0	16	

[hyperlinkvartabver descrição das variáveis](#)

Regional Sobral

Desde o início do ano, 14592 casos de dengue foram registrados na Regional de Saúde, sendo NA na última semana.



Municípios

- Forquilha
- Groaíras
- Moraújo
- Meruoca
- Frecheirinha
- Massapê
- Hidrolândia
- Alcântaras
- Uruoca
- Cariré
- Catunda
- Reriutaba
- Santa Quitéria
- Senador Sá
- Sobral
- Varjota
- Coreaú
- Ipu
- Pacujá
- Pires Ferreira
- Santana do Acaraú
- Mucambo
- Irauçuba
- Graça

Início

Figura 11. Casos notificados de dengue e Índice de menção em mídia social sobre dengue na Regional Sobral

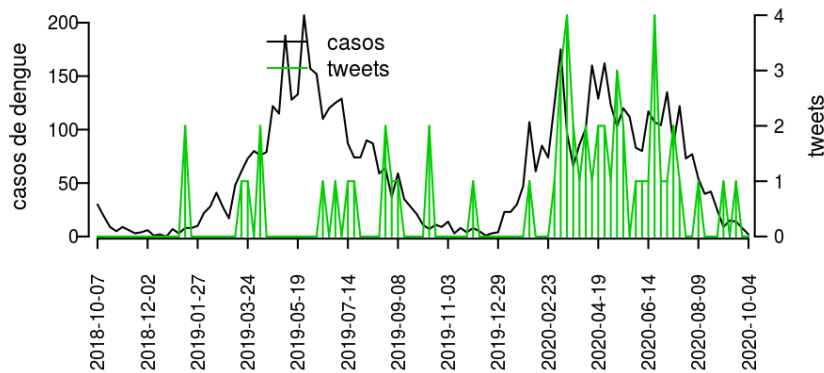


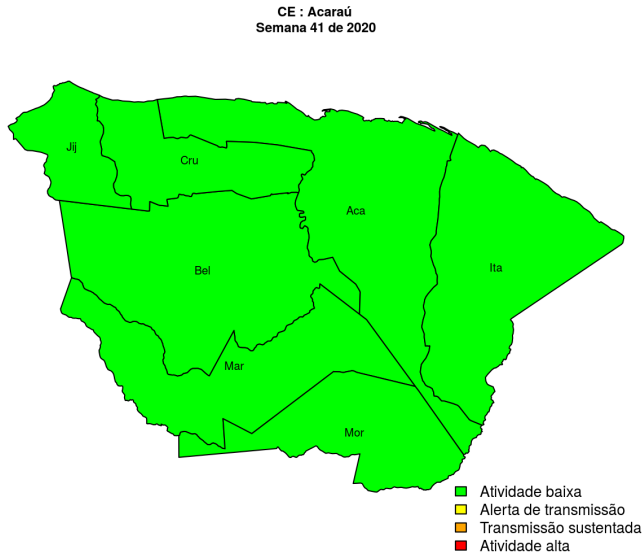
Tabela 11. Resumo das últimas seis semanas epidemiológicas na Regional Sobral

SE	umid.max	tweet	casos notif	casos preditos
202036	82.9	0	19	19
202037	84.3	0	9	9
202038	82.1	0	9	9
202039	84.3	1	7	7
202040	82.2	0	3	3
202041	83.6	0	0	

[hyperlinkvartabver descrição das variáveis](#)

Regional Acaraú

Desde o início do ano, 1868 casos de dengue foram registrados na Regional de Saúde, sendo NA na última semana.



Municípios

- Morrinhos
- Marco
- Itarema
- Acaraú
- Cruz
- Bela Cruz
- Jijoca de Jericoacoara

Início

Figura 12. Casos notificados de dengue e Índice de menção em mídia social sobre dengue na Regional Acaraú

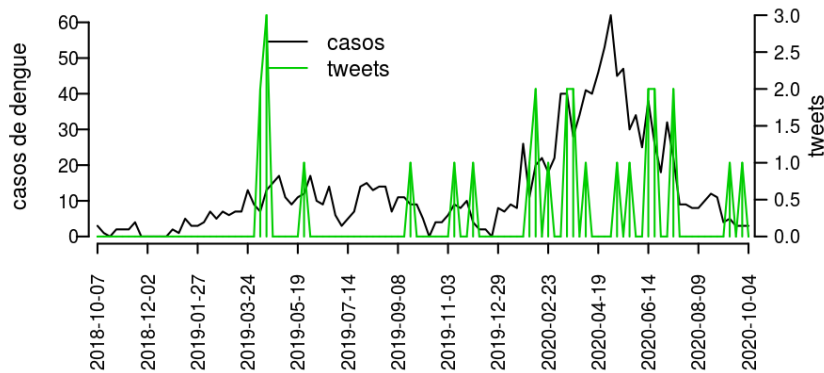


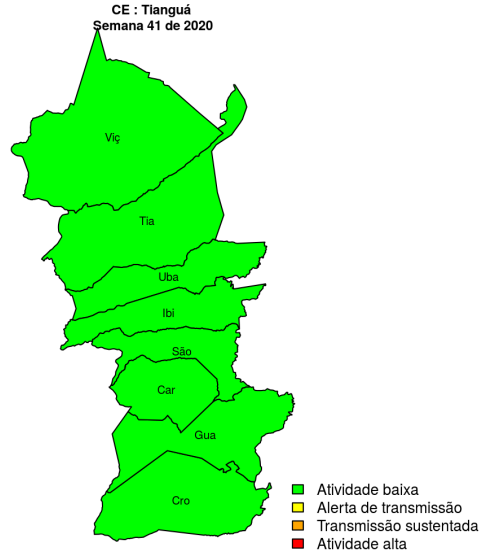
Tabela 12. Resumo das últimas seis semanas epidemiológicas na Regional Acaraú

SE	umid.max	tweet	casos notif	casos preditos
202036	82.9	0	2	2
202037	84.3	0	1	1
202038	82.1	0	6	6
202039	84.3	0	1	1
202040	82.2	0	0	0
202041	83.6	0	0	0

[hyperlinkvartabver descrição das variáveis](#)

Regional Tianguá

Desde o início do ano, 1476 casos de dengue foram registrados na Regional de Saúde, sendo NA na última semana.



Municípios

- Ibiapina
- Tianguá
- Viçosa do Ceará
- Croatá
- Guaraciaba do Norte
- Carnaubal
- São Benedito
- Ubajara

[Início](#)

Figura 13. Casos notificados de dengue e Índice de menção em mídia social sobre dengue na Regional Tianguá

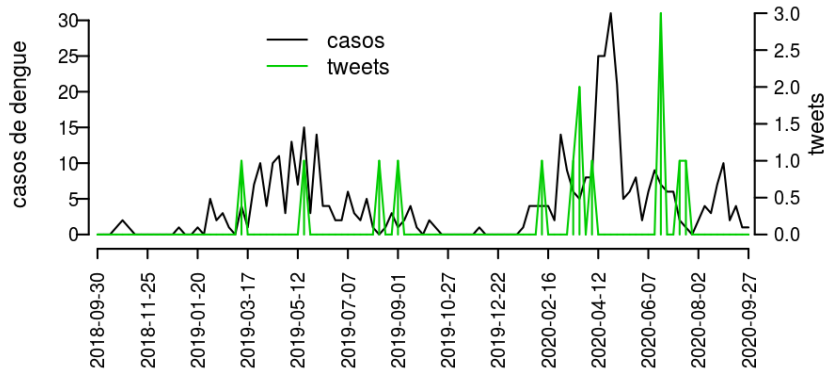


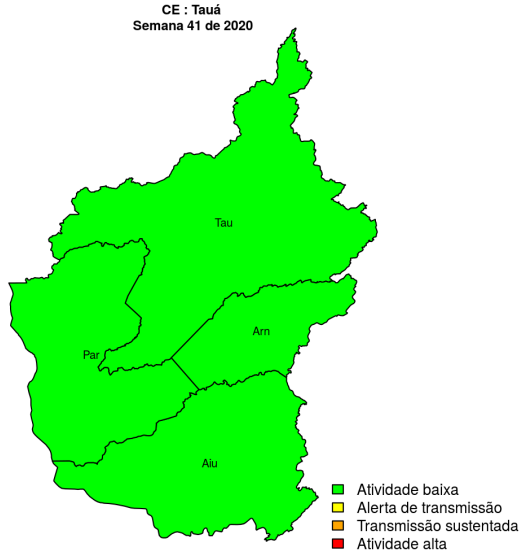
Tabela 13. Resumo das últimas seis semanas epidemiológicas na Regional Tianguá

SE	umid.max	tweet	casos notif	casos preditos
202036	82.9	0	4	4
202037	84.3	0	0	0
202038	82.1	0	1	1
202039	84.3	0	0	0
202040	82.2	0	1	1
202041	83.6	0	1	

[hyperlinkvartabver descrição das variáveis](#)

Regional Tauá

Desde o início do ano, 109 casos de dengue foram registrados na Regional de Saúde, sendo NA na última semana.



Municípios

- Arneiroz
- Parambu
- Aiuaba
- Tauá

Início

Figura 14. Casos notificados de dengue e Índice de menção em mídia social sobre dengue na Regional Tauá

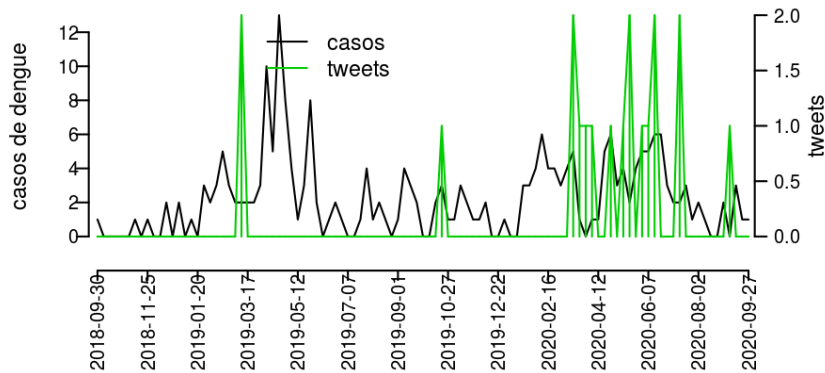


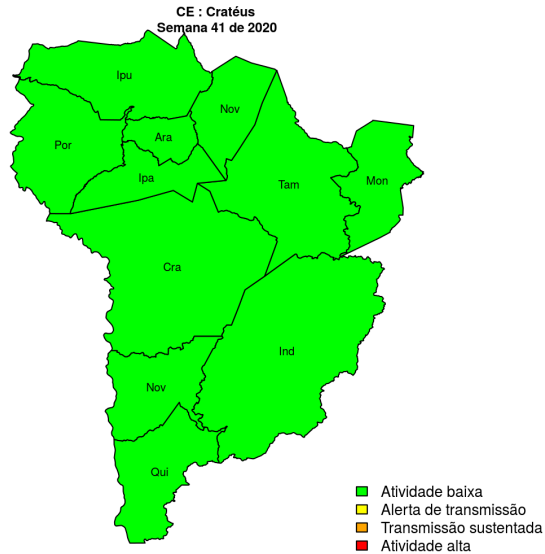
Tabela 14. Resumo das últimas seis semanas epidemiológicas na Regional Tauá

SE	umid.max	tweet	casos notif	casos preditos
202036	80.2	0	3	3
202037	80.0	0	5	5
202038	126.2	0	5	5
202039	81.2	0	1	1
202040	80.3	0	3	3
202041	78.1	0	0	

[hyperlinkvartabver descrição das variáveis](#)

Regional Cratéis

Desde o início do ano, 3530 casos de dengue foram registrados na Regional de Saúde, sendo NA na última semana.



Municípios

- Cratéis
- Tamboril
- Ipueiras
- Nova Russas
- Monsenhor Tabosa
- Independência
- Ararendá
- Poranga
- Quiterianópolis
- Novo Oriente
- Ipaporanga

Início

Figura 15. Casos notificados de dengue e Índice de menção em mídia social sobre dengue na Regional Cratéis

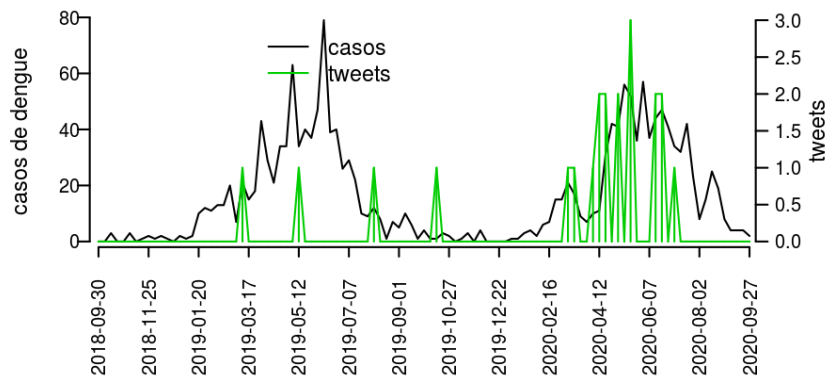


Tabela 15. Resumo das últimas seis semanas epidemiológicas na Regional Cratéis

SE	umid.max	tweet	casos notif	casos preditos
202036	80.2	0	11	11
202037	80.0	0	1	1
202038	126.2	0	4	4
202039	81.2	0	2	2
202040	80.3	0	0	0
202041	78.1	0	0	0

[hyperlink](#) para descrição das variáveis

Regional Camocim

Desde o início do ano, 2599 casos de dengue foram registrados na Regional de Saúde, sendo NA na última semana.

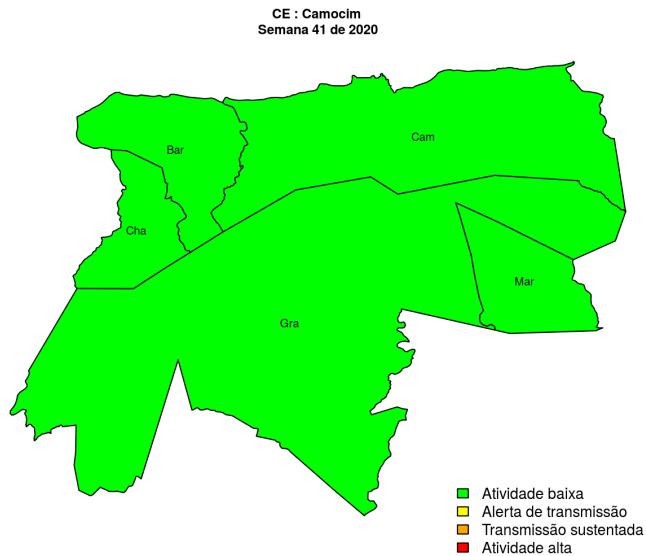


Figura 16. Casos notificados de dengue e Índice de menção em mídia social sobre dengue na Regional Camocim

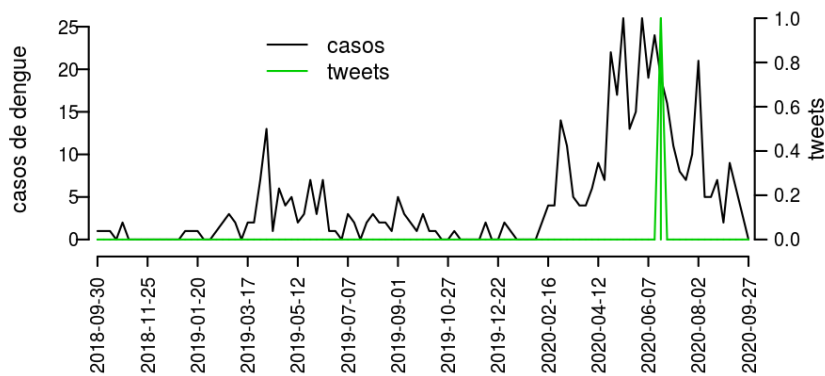


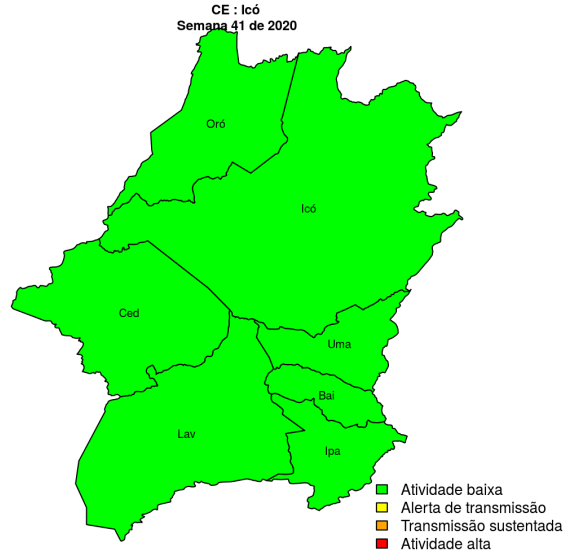
Tabela 16. Resumo das últimas seis semanas epidemiológicas na Regional Camocim

SE	umid.max	tweet	casos notif	casos preditos
202036	82.9	0	0	0
202037	84.3	0	0	0
202038	82.1	0	1	1
202039	84.3	0	0	0
202040	82.2	0	0	0
202041	83.6	0	1	

[hyperlink](#) para descrição das variáveis

Regional Icó

Desde o início do ano, 737 casos de dengue foram registrados na Regional de Saúde, sendo NA na última semana.



Municípios

- Ipaumirim
- Umari
- Lavras da Mangabeira
- Baixo
- Cedro
- Orós
- Icó

[Início](#)

Figura 17. Casos notificados de dengue e Índice de menção em mídia social sobre dengue na Regional Icó

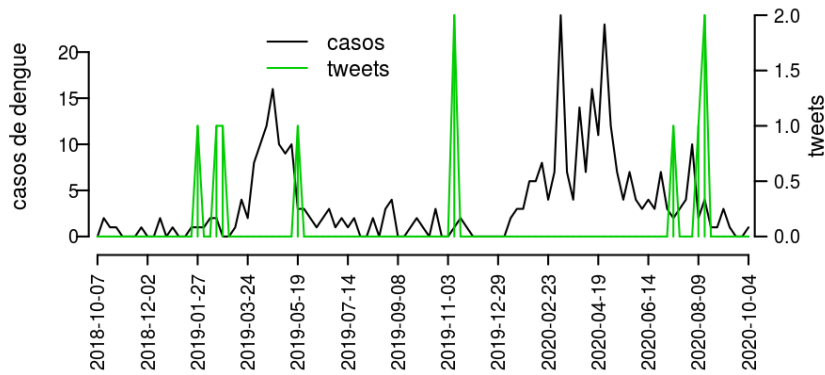


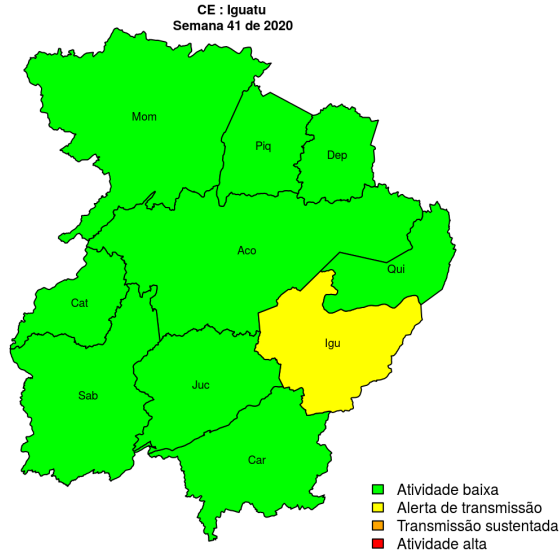
Tabela 17. Resumo das últimas seis semanas epidemiológicas na Regional Icó

SE	umid.max	tweet	casos notif	casos preditos
202036	67.4	0	3	3
202037	71.5	0	2	2
202038	72.8	0	2	2
202039	71.6	0	3	3
202040	72.9	0	0	0
202041	71.9	0	2	

[hyperlinkvartabver descrição das variáveis](#)

Regional Iguatu

Desde o início do ano, 1677 casos de dengue foram registrados na Regional de Saúde, sendo NA na última semana.



Municípios

- Piquet Carneiro
- Quixelô
- Mombaça
- Acopiara
- Catarina
- Saboeiro
- Iguatu
- Cariús
- Deputado Irapuan Pinheiro
- Jucás

Início

Figura 18. Casos notificados de dengue e Índice de menção em mídia social sobre dengue na Regional Iguatu

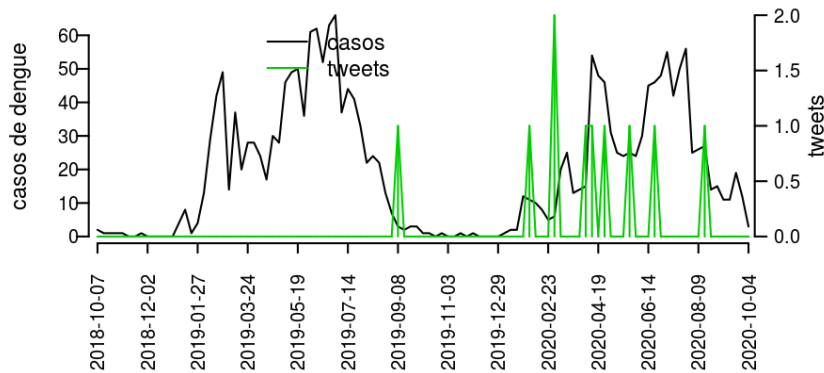


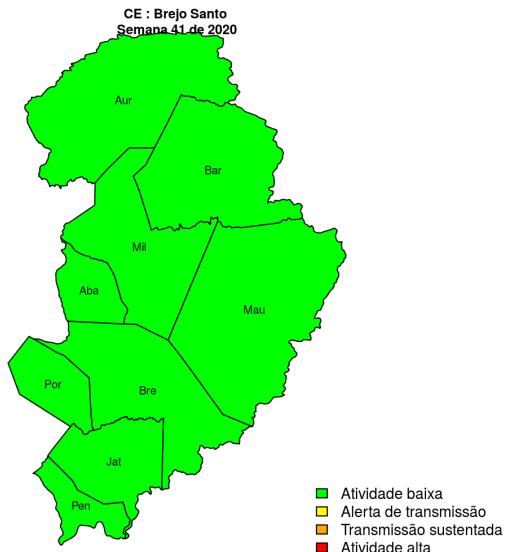
Tabela 18. Resumo das últimas seis semanas epidemiológicas na Regional Iguatu

SE	umid.max	tweet	casos notif	casos preditos
202036	67.4	0	9	9
202037	71.5	1	4	4
202038	72.8	0	3	3
202039	71.6	1	6	6
202040	72.9	0	6	6
202041	71.9	0	2	

[hyperlinkvartabver descrição das variáveis](#)

Regional Brejo Santo

Desde o início do ano, 654 casos de dengue foram registrados na Regional de Saúde, sendo NA na última semana.



Municípios

- Penaforte
- Jati
- Brejo Santo
- Mauriti
- Porteiras
- Abaiara
- Aurora
- Milagres
- Barro

[Início](#)

Figura 19. Casos notificados de dengue e Índice de menção em mídia social sobre dengue na Regional Brejo Santo

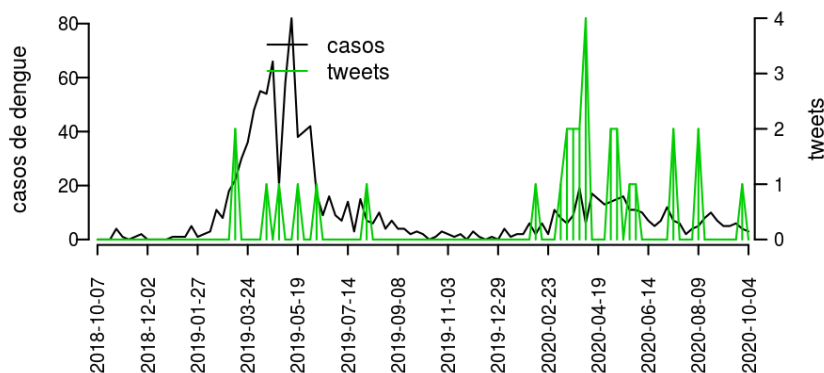


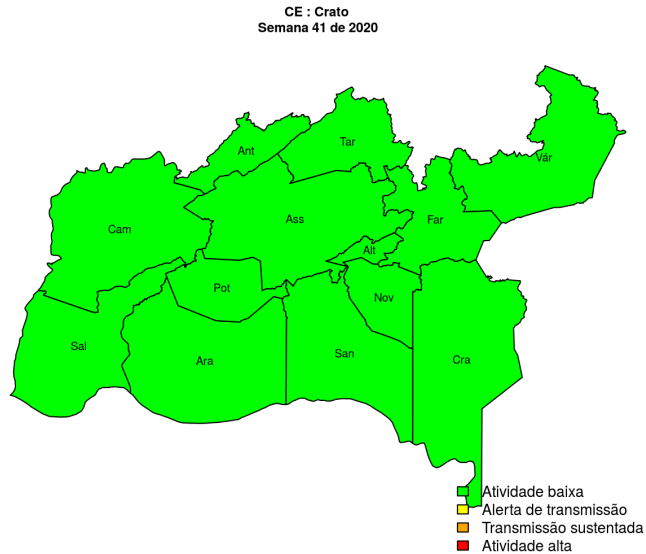
Tabela 19. Resumo das últimas seis semanas epidemiológicas na Regional Brejo Santo

SE	umid.max	tweet	casos notif	casos preditos
202036	67.4	0	8	8
202037	71.5	0	5	5
202038	72.8	0	5	5
202039	71.6	0	1	1
202040	72.9	1	1	1
202041	71.9	0	1	

[hyperlinkvartabver descrição das variáveis](#)

Regional Crato

Desde o início do ano, 883 casos de dengue foram registrados na Regional de Saúde, sendo NA na última semana.



Municípios

- Campos Sales
- Nova Olinda
- Assaré
- Várzea Alegre
- Crato
- Tarrafas
- Altaneira
- Araripe
- Salitre
- Santana do Cariri
- Farias Brito
- Potengi
- Antonina do Norte

Início

Figura 20. Casos notificados de dengue e Índice de menção em mídia social sobre dengue na Regional Crato

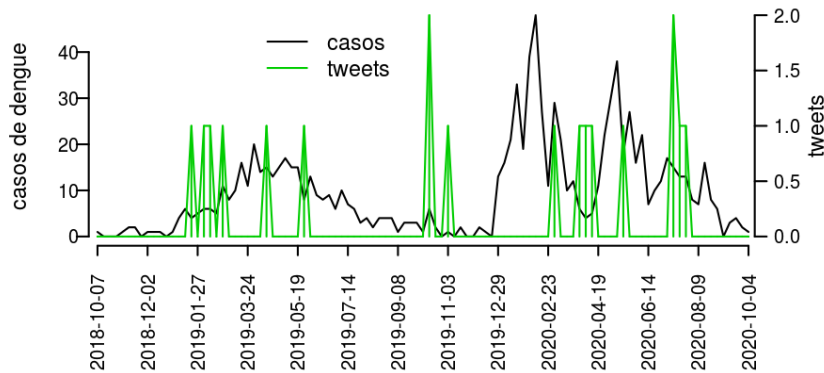


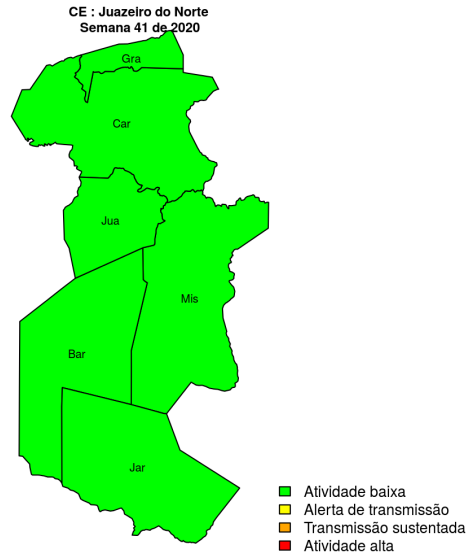
Tabela 20. Resumo das últimas seis semanas epidemiológicas na Regional Crato

SE	umid.max	tweet	casos notif	casos preditos
202036	79.2	0	4	4
202037	79.4	0	2	2
202038	122.0	1	8	8
202039	80.4	0	3	3
202040	79.8	0	2	2
202041	77.6	1	1	

[hyperlinkvartabver descrição das variáveis](#)

Regional Juazeiro do Norte

Desde o início do ano, 231 casos de dengue foram registrados na Regional de Saúde, sendo NA na última semana.



Municípios

- Granjeiro
- Juazeiro do Norte
- Missão Velha
- Jardim
- Caririçu
- Barbalha

Início

Figura 21. Casos notificados de dengue e Índice de menção em mídia social sobre dengue na Regional Juazeiro do Norte

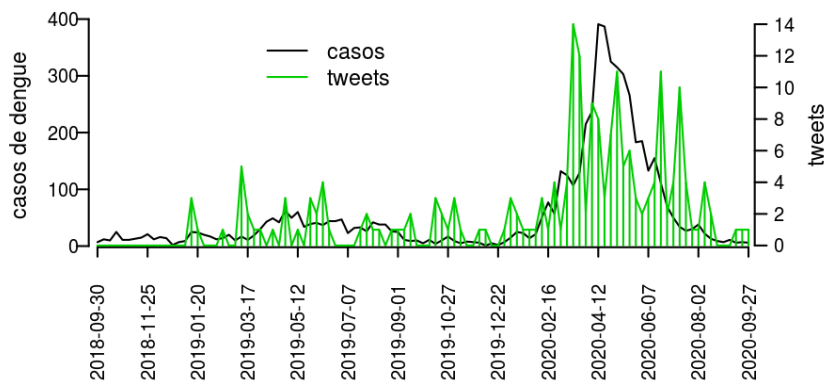


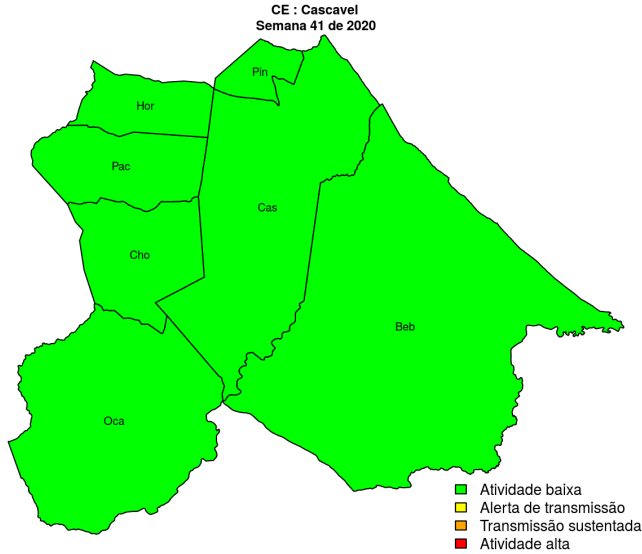
Tabela 21. Resumo das últimas seis semanas epidemiológicas na Regional Juazeiro do Norte

SE	umid.max	tweet	casos notif	casos preditos
202036	67.4	0	3	3
202037	71.5	0	7	7
202038	72.8	0	4	4
202039	71.6	0	6	6
202040	72.9	2	6	6
202041	71.9	0	0	

[hyperlink](#) [vartabver](#) [descrição](#) das variáveis

Regional Cascavel

Desde o início do ano, 61 casos de dengue foram registrados na Regional de Saúde, sendo NA na última semana.



Municípios

- Chorozinho
- Cascavel
- Horizonte
- Ocara
- Pacajus
- Beberibe
- Pindoretama

Início

Figura 22. Casos notificados de dengue e Índice de menção em mídia social sobre dengue na Regional Cascavel

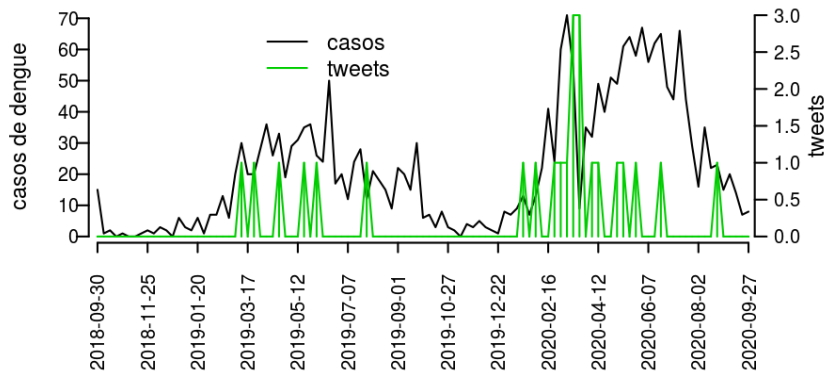


Tabela 22. Resumo das últimas seis semanas epidemiológicas na Regional Cascavel

SE	umid.max	tweet	casos notif	casos preditos
202036	82.9	0	5	5
202037	84.3	0	4	4
202038	82.1	0	2	2
202039	84.3	0	6	6
202040	82.2	0	2	2
202041	83.6	0	2	

[hyperlink](#) [vartabver](#) [descrição](#) das variáveis

Resumo da situação epidemiológica da dengue nos municípios de Ceará, na semana 41 de 2020

Município	Regional	Umidade	Tweets	Casos	Incidência	Rt	Nível
Granjeiro	Juazeiro do Norte	71.9	0				verde
Arneiroz	Tauá	78.1	0				verde
Ipaumirim	Icó	71.9					verde
Campos Sales	Crato	78.1	0				verde
Juazeiro do Norte	Juazeiro do Norte	71.9					verde
Ibiapina	Tianguá	83.6					verde
Tianguá	Tianguá	83.6					verde
Forquilha	Sobral	83.6	0				verde
Mombaça	Iguatu	71.9					verde
Trairi	Itapipoca	83.6					verde
Ipueiras	Cratús	78.1					verde
Guaiúba	Maracanaú	83.6					verde
Potiretama	Limoeiro do Norte	83.6					verde
Crato	Crato	78.1	1				verde
Tarrafas	Crato	78.1					verde
Lavras da Mangabeira	Icó	71.9					verde
Nova Russas	Cratús	78.1					verde
Russas	Russas	83.6		3	4.0	1.1	verde
Capistrano	Baturité	83.6	0				verde
Icapuí	Aracati	83.6		1	5.1	13.9	verde
Umirim	Itapipoca	83.6					verde
Marco	Acaraú	83.6					verde
Cariré	Sobral	83.6	0				verde
Horizonte	Cascavel	83.6					verde
Deputado Irapuan Pinheiro	Iguatu	71.9	0				verde
Ocara	Cascavel	83.6		1	4.0	1.3	verde
Ererê	Limoeiro do Norte	83.6	0				verde
Morada Nova	Russas	83.6					verde
Carnaubal	Tianguá	83.6	0				verde
Aquiraz	Fortaleza	83.6	1				verde
Camocim	Camocim	83.6	0				verde
Amontada	Itapipoca	83.6	0				verde
Quixeré	Limoeiro do Norte	83.6		2	9.2	0.2	vermelho
Mirafíma	Itapipoca	83.6					verde
Jaguaribe	Limoeiro do Norte	83.6					verde
Penaforte	Brejo Santo	71.9					verde
São Gonçalo do Amarante	Caucaia	83.6		2	4.2	3.6	verde
São João do Jaguaribe	Limoeiro do Norte	83.6					verde
Tamboril	Cratús	78.1					verde
Morrinhos	Acaraú	83.6					verde
Parambu	Tauá	78.1					verde
Várzea Alegre	Crato	71.9					verde
Fortaleza	Fortaleza	83.6	12	34	1.3	0.4	verde
Quixeramobim	Quixadá	78.1					verde
Palhano	Russas	83.6					verde
Caridade	Canindé	78.1	0				verde
Aiuaba	Tauá	78.1	0				verde
Barroquinha	Camocim	83.6	0				verde
Quixadá	Quixadá	78.1					verde
São Benedito	Tianguá	83.6					verde
Pacatuba	Maracanaú	83.6					verde
Porteiras	Brejo Santo	71.9					verde

Continua na próxima página

Município	Regional	Umidade	Tweets	Casos	Incidência	Rt	Nível
Eusébio	Fortaleza	83.6	0				verde
Pacajus	Cascavel	83.6					verde
Cedro	Icó	71.9	0				verde
Pedra Branca	Quixadá	78.1					verde
Tururu	Itapipoca	83.6					verde
Ararendá	Cratés	78.1	0				verde
Abaiara	Brejo Santo	71.9	0				verde
Jaguaretama	Russas	83.6					verde
Pacoti	Baturité	83.6		1	8.4	0.4	verde
Catunda	Sobral	83.6	0				verde
Farias Brito	Crato	78.1	0				verde
Jucás	Iguatu	71.9					verde
Poranga	Cratés	78.1					verde
Quiterianópolis	Cratés	78.1					verde
Reriutaba	Sobral	83.6					verde
Santa Quitéria	Sobral	83.6					verde
Senador Sá	Sobral	83.6					verde
Sobral	Sobral	83.6					verde
Varjota	Sobral	83.6					verde
Groaíras	Sobral	83.6					verde
Ibicuitinga	Quixadá	78.1					verde
Viçosa do Ceará	Tianguá	83.6		1	1.7	15.9	verde
Crateús	Cratés	78.1	0				verde
Piquet Carneiro	Iguatu	71.9					verde
Missão Velha	Juazeiro do Norte	71.9					verde
Umari	Icó	71.9					verde
Nova Olinda	Crato	78.1					verde
Quixelô	Iguatu	71.9					verde
Paraipaba	Caucaia	83.6					verde
Moraújo	Sobral	83.6					verde
Maranguape	Maracanaú	83.6					verde
Canindé	Canindé	78.1	0	1	1.3	1.2	verde
Assaré	Crato	78.1	0				verde
Meruoca	Sobral	83.6					verde
Acopiara	Iguatu	71.9	0	1	1.9	18.4	verde
Solonópole	Quixadá	78.1					verde
São Luís do Curu	Caucaia	83.6					verde
Jardim	Juazeiro do Norte	71.9					verde
Fortim	Aracati	83.6	0				verde
Milhã	Quixadá	78.1					verde
Baixio	Icó	71.9	0				verde
Catarina	Iguatu	71.9	0	1	4.9	3.2	verde
Saboeiro	Iguatu	71.9					verde
Pereiro	Limoeiro do Norte	83.6					verde
Croatá	Tianguá	83.6	0				verde
Guaraciaba do Norte	Tianguá	83.6					verde
Iracema	Limoeiro do Norte	83.6					verde
Itarema	Acaraú	83.6					verde
Uruburetama	Itapipoca	83.6		1	4.7	3.4	verde
Martinópole	Camocim	83.6					verde
Monsenhor Tabosa	Cratés	78.1					verde
Palmácia	Maracanaú	83.6					verde
Banabuiú	Quixadá	78.1	0				verde
Frecheirinha	Sobral	83.6	0				verde
Guaramiranga	Baturité	83.6					verde

Continua na próxima página

Município	Regional	Umidade	Tweets	Casos	Incidência	Rt	Nível
Iguatu	Iguatu	71.9					amarelo
Caririaçu	Juazeiro do Norte	71.9	0				verde
Jati	Brejo Santo	71.9					verde
Massapê	Sobral	83.6					verde
Itaiçaba	Aracati	83.6					verde
Hidrolândia	Sobral	83.6					verde
Itatira	Canindé	78.1					verde
Barreira	Maracanaú	83.6	0				verde
Choró	Quixadá	78.1	0				verde
Cariús	Iguatu	71.9	0				verde
Alcântaras	Sobral	83.6	0				verde
Chorozinho	Cascavel	83.6	0	1	5.2	6.2	verde
Baturité	Baturité	83.6	0				verde
Altaneira	Crato	78.1	0				verde
Caucaia	Caucaia	83.6	0				verde
Aracoiaba	Baturité	83.6	0				verde
Maracanaú	Maracanaú	83.6					verde
Apuiarés	Caucaia	83.6	0				verde
Brejo Santo	Brejo Santo	71.9	0	1	2.1	0.8	verde
Aracati	Aracati	83.6	0				amarelo
Granja	Camocim	83.6	0	1	1.8	18.5	verde
Alto Santo	Limoeiro do Norte	83.6	0				verde
Itapagé	Caucaia	83.6					verde
Tejuçuoca	Caucaia	83.6					verde
Boa Viagem	Canindé	78.1	0				verde
Araripe	Crato	78.1	0				verde
Limoeiro do Norte	Limoeiro do Norte	83.6		13	22.2	0.5	vermelho
Independência	Cratús	78.1					verde
Senador Pompeu	Quixadá	78.1					verde
Aratuba	Baturité	83.6	0	1	8.8	18.5	verde
Uruoca	Sobral	83.6					verde
Redenção	Maracanaú	83.6					verde
Mauriti	Brejo Santo	71.9					verde
Salitre	Crato	78.1					verde
Mulungu	Baturité	83.6					verde
Santana do Cariri	Crato	78.1		1	5.7	1.8	verde
Madalena	Canindé	78.1					verde
Cascavel	Cascavel	83.6	0				verde
Itaitinga	Fortaleza	83.6		2	5.1	2.7	verde
Coreaú	Sobral	83.6	0				verde
Acarape	Maracanaú	83.6	0				verde
Barbalha	Juazeiro do Norte	71.9	0				verde
Itapipoca	Itapipoca	83.6					verde
Jaguaribara	Limoeiro do Norte	83.6					verde
Potengi	Crato	78.1					verde
Ipu	Sobral	83.6					verde
Pacujá	Sobral	83.6					verde
Tabuleiro do Norte	Limoeiro do Norte	83.6		1	3.3	0.3	verde
Pentecoste	Caucaia	83.6					verde
Aurora	Brejo Santo	71.9	0				verde
Pires Ferreira	Sobral	83.6					verde
Milagres	Brejo Santo	71.9					verde
Orós	Icó	71.9		2	9.4	12.0	verde
Santana do Acaraú	Sobral	83.6					verde
Acaraú	Acaraú	83.6	0				verde

Continua na próxima página

Município	Regional	Umidade	Tweets	Casos	Incidencia	Rt	Nível
Chaval	Camocim	83.6	0				verde
General Sampaio	Caucaia	83.6	0				verde
Graça	Sobral	83.6	0				verde
Ibaretama	Quixadá	78.1					verde
Jaguaruana	Russas	83.6					verde
Antonina do Norte	Crato	78.1	0				verde
Ipaporanga	Cratêus	78.1					verde
Bela Cruz	Acaraú	83.6	0				verde
Beberibe	Cascavel	83.6	0				verde
Ubajara	Tianguá	83.6					verde
Pindoretama	Cascavel	83.6					verde
Paracuru	Caucaia	83.6					verde
Itapiúna	Baturité	83.6					verde
Barro	Brejo Santo	71.9	0				verde
Jijoca de Jericoacoara	Acaraú	83.6					verde
Tauá	Tauá	78.1					verde
Novo Oriente	Cratêus	78.1					verde
Paramoti	Canindé	78.1					verde
Icó	Icó	71.9					verde
Mucambo	Sobral	83.6					verde
Cruz	Acaraú	83.6	0				verde
Irauçuba	Sobral	83.6					verde

[Início](#)

Lista das variáveis apresentadas nas tabelas:

SE = semana epidemiológica

Temperatura = média das temperaturas mínimas da semana

Tweet = número de tweets indicativos de casos de dengue na cidade

Casos notif = casos notificados de dengue

Casos preditos = número de casos estimados após correção pelo atraso de notificação

ICmin = número mínimo de casos estimados (IC 95%)

ICmax = número máximo de casos estimados (IC 95%)

Rt = número reprodutivo efetivo (> 1 indica aumento de casos transmissão)

p(Rt1) = probabilidade do número reprodutivo ser maior que 1 (> 0.95 indica aumento significativo de casos)

Incidência = incidência por 100.000 habitantes

Nível = cor do alerta (verde, amarelo, laranja, vermelho)

Notas

- Os dados do SINAN mais recentes ainda não foram totalmente digitados. Estimamos o número esperado de casos notificados considerando o tempo até os casos serem digitados.
- Os dados de tweets são gerados pelo Observatório de Dengue (UFMG). Os tweets são processados para exclusão de informes e outros temas relacionados a dengue.
- Algumas vezes, os casos da última semana ainda não estão disponíveis, nesse caso, usa-se uma estimativa com base na tendência de variação da série.

Créditos

Este é um projeto desenvolvido com apoio da SVS/MS em parceria com:

- Programa de Computação Científica, Fundação Oswaldo Cruz, Rio de Janeiro.
- Escola de Matemática Aplicada, Fundação Getúlio Vargas.
- Secretarias Estaduais, Municipais e Regionais de Saúde.
- Observatório de Dengue da UFMG

[Início](#)

Para mais detalhes sobre o sistema de alerta InfoDengue, consultar: <http://info.dengue.mat.br>

Para acessar os boletins gerados pelo sistema de alerta InfoDengue, consultar: <http://info.dengue.mat.br/relatorios/>

Contato: alerta_dengue@fiocruz.br