

## Boletim Semanal

Semana 42 de 2020

- [O Estado](#)

### Regionais de Saúde:

- Fortaleza
- Caucaia
- Maracanaú
- Baturité
- Canindé
- Itapipoca
- Aracati
- Quixadá
- Russas
- Limoeiro do Norte
- Sobral
- Acaraú
- Tianguá
- Tauá
- Cratús
- Camocim
- Icó
- Iguatu
- Brejo Santo
- Crato
- Juazeiro do Norte
- Cascavel

### Municípios:

- [Tabela de Municípios](#)

[Variáveis nas Tabelas](#)

[Notas](#)

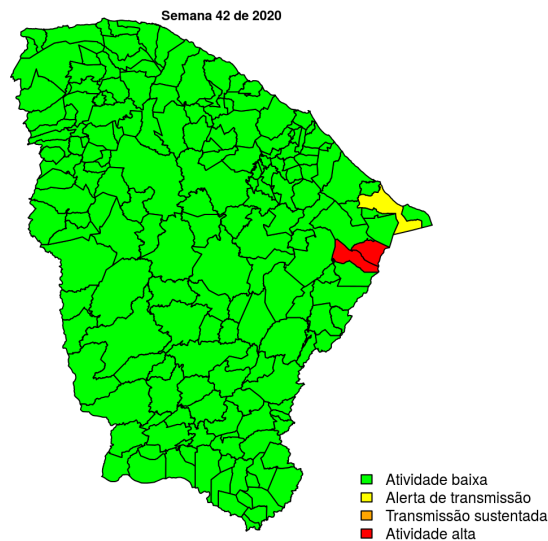
[Creditos](#)

### Contato

[alerta\\_dengue@fiocruz.br](mailto:alerta_dengue@fiocruz.br)

## Situação da Dengue no Estado do Ceará

De acordo com os dados disponíveis até o momento, 37800 casos foram registrados no estado, sendo 63 na última semana. A figura abaixo mostra as condições de transmissão em cada município na semana epidemiológica 42-2020.



Dos 184 municípios, 181 encontram-se em nível verde, 1 em nível amarelo, 0 em nível laranja e 2 em nível vermelho referentes a semana epidemiológica 42-2020. Para informações mais atualizadas e ter acesso ao mapa interativo do estado e de outras localidades, consultar em [Info Dengue](#).

**Na semana passada:** Com os dados atualizados, foram recalculados os níveis anteriores: 2 municípios em nível amarelo, 0 em laranja e 2 em vermelho.

### O código de Cores

As cores indicam os seguintes níveis de atenção:

**Verde:** condições climáticas desfavoráveis, seja por baixa temperatura ou baixa umidade, e baixa incidência de casos.

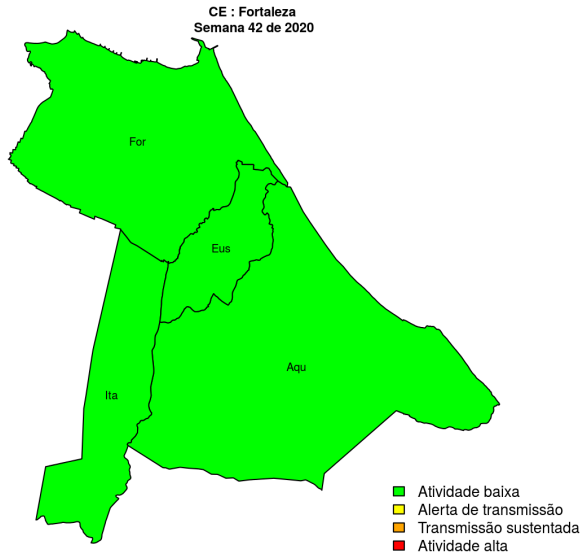
**Amarelo:** condições climáticas propícias para aumento da população do vetor e transmissão de arboviroses.

**Laranja:** transmissão aumentada e sustentada da dengue

**Vermelho:** incidência alta, acima dos 90% históricos.

## Regional Fortaleza

Desde o início do ano, 230 casos de dengue foram registrados na Regional de Saúde, sendo NA na última semana.

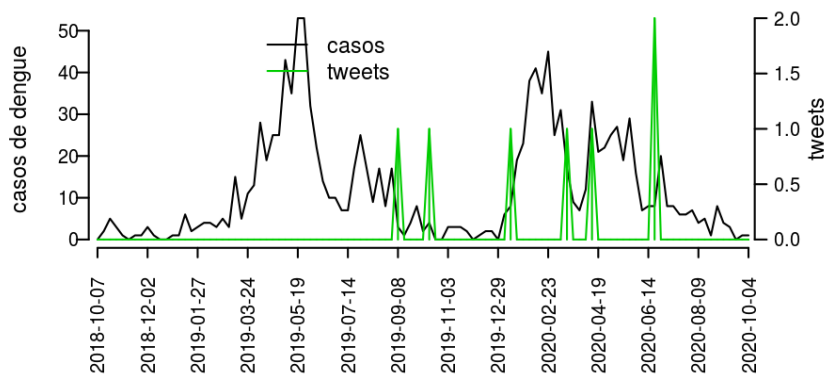


### Municípios

- Fortaleza
- Itaitinga
- Aquiraz
- Eusébio

### Início

**Figura 1.** Casos notificados de dengue e Índice de menção em mídia social sobre dengue na Regional Fortaleza



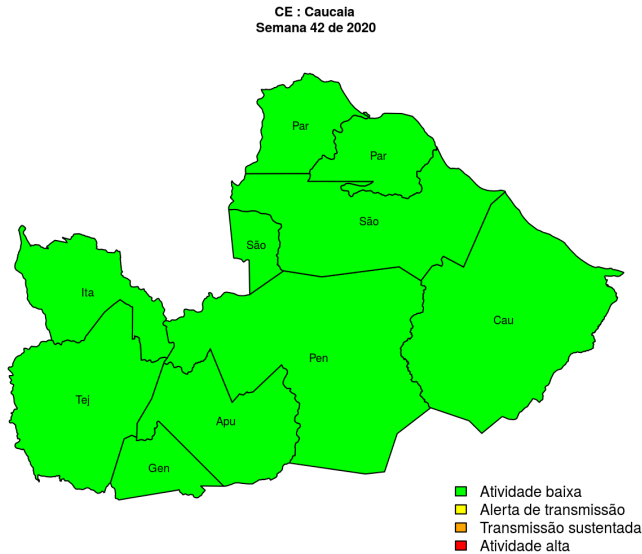
**Tabela 1.** Resumo das últimas seis semanas epidemiológicas na Regional Fortaleza

SE	umid.max	tweet	casos notif	casos preditos
202037	84.3	15	130	130
202038	82.1	15	128	128
202039	84.3	11	110	110
202040	82.2	19	77	77
202041	83.6	15	61	61
202042	83.7	8	41	

[hyperlinkvartabver descrição das variáveis](#)

## Regional Caucaia

Desde o início do ano, 1180 casos de dengue foram registrados na Regional de Saúde, sendo NA na última semana.

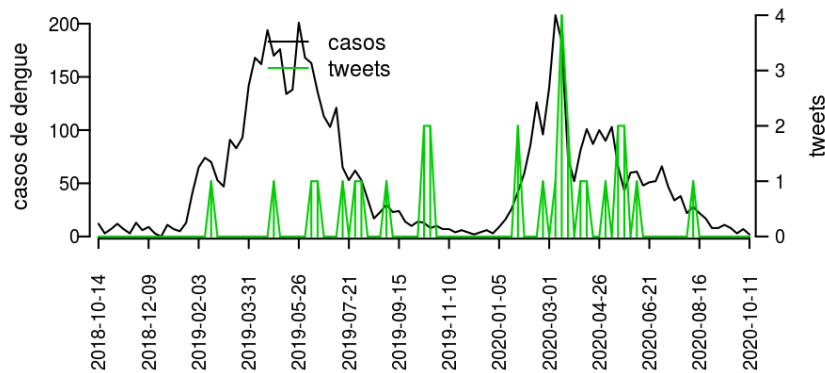


### Municípios

- Paraipaba
- São Gonçalo do Amarante
- São Luís do Curu
- Caucaia
- Apuiarés
- Itapagé
- Tejuçuoca
- Pentecoste
- General Sampaio
- Paracuru

[Início](#)

**Figura 2.** Casos notificados de dengue e Índice de menção em mídia social sobre dengue na Regional Caucaia



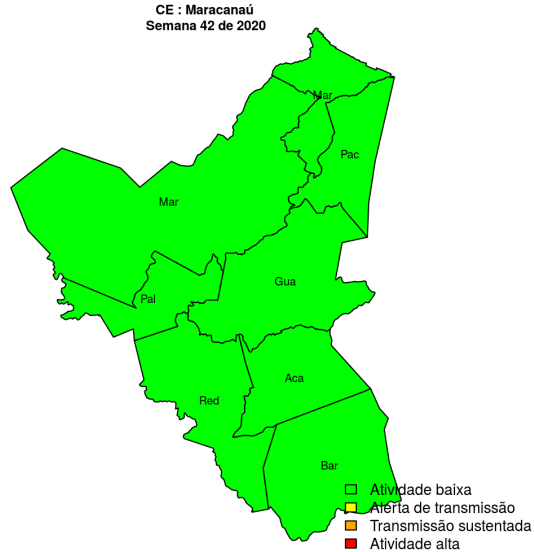
**Tabela 2.** Resumo das últimas seis semanas epidemiológicas na Regional Caucaia

SE	umid.max	tweet	casos notif	casos preditos
202037	84.3	0	4	4
202038	82.1	0	8	8
202039	84.3	1	2	2
202040	82.2	0	1	1
202041	83.6	0	2	2
202042	83.7	1	2	

[hyperlinkvartabver descrição das variáveis](#)

## Regional Maracanaú

Desde o início do ano, 759 casos de dengue foram registrados na Regional de Saúde, sendo NA na última semana.

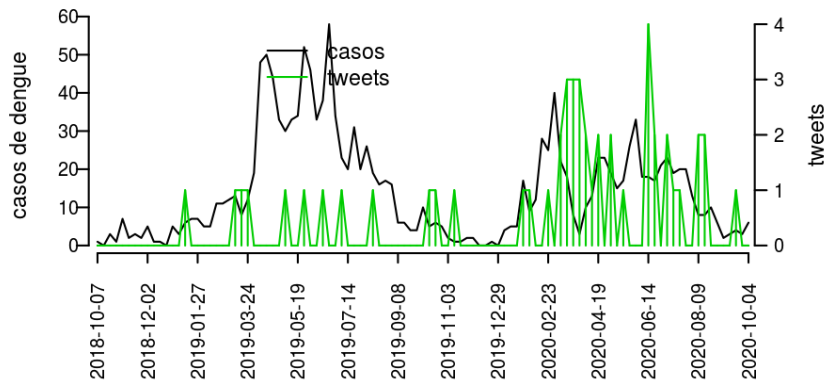


### Municípios

- Maranguape
- Guaiúba
- Palmácia
- Barreira
- Maracanaú
- Redenção
- Pacatuba
- Acarape

Início

**Figura 3.** Casos notificados de dengue e Índice de menção em mídia social sobre dengue na Regional Maracanaú



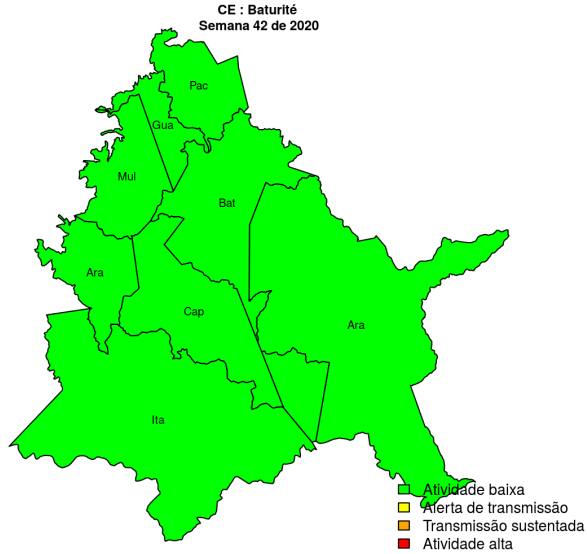
**Tabela 3.** Resumo das últimas seis semanas epidemiológicas na Regional Maracanaú

SE	umid.max	tweet	casos notif	casos preditos
202037	84.3	0	5	5
202038	82.1	0	4	4
202039	84.3	0	2	2
202040	82.2	0	2	2
202041	83.6	0	2	2
202042	83.7	0	2	2

[hyperlinkvartabver descrição das variáveis](#)

## Regional Baturité

Desde o início do ano, 1583 casos de dengue foram registrados na Regional de Saúde, sendo NA na última semana.

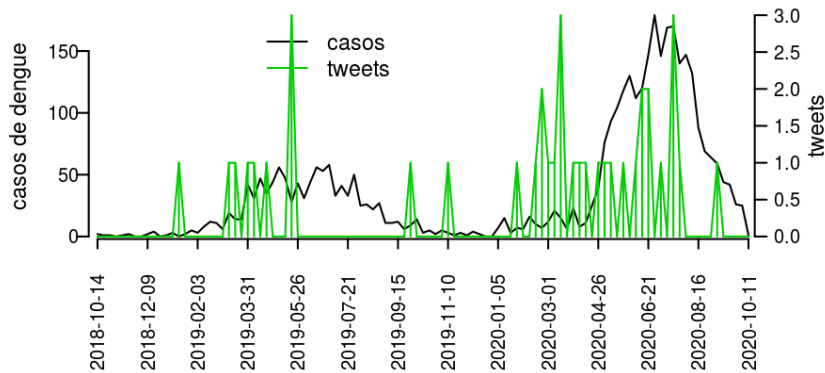


### Municípios

- Capistrano
- Guaramiranga
- Baturité
- Aracoiaba
- Aratuba
- Mulungu
- Pacoti
- Itapiúna

Início

**Figura 4.** Casos notificados de dengue e Índice de menção em mídia social sobre dengue na Regional Baturité



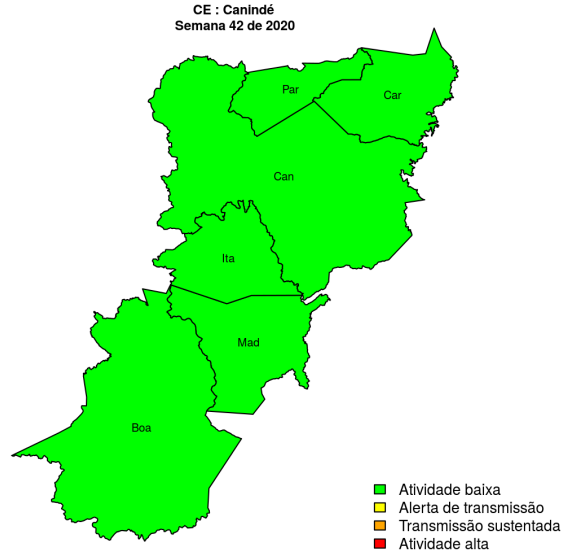
**Tabela 4.** Resumo das últimas seis semanas epidemiológicas na Regional Baturité

SE	umid.max	tweet	casos notif	casos preditos
202037	84.3	0	3	3
202038	82.1	1	6	6
202039	84.3	0	4	4
202040	82.2	1	6	6
202041	83.6	0	4	4
202042	83.7	0	0	

[hyperlink](#) para descrição das variáveis

## Regional Canindé

Desde o início do ano, 226 casos de dengue foram registrados na Regional de Saúde, sendo NA na última semana.

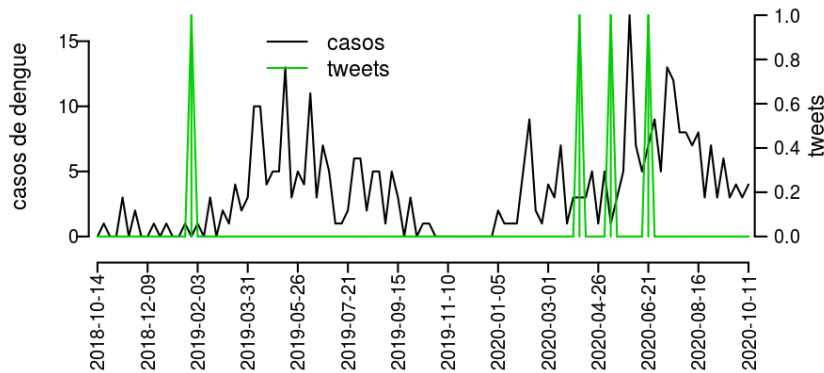


### Municípios

- Canindé
- Itatira
- Boa Viagem
- Madalena
- Caridade
- Paramoti

Início

**Figura 5.** Casos notificados de dengue e Índice de menção em mídia social sobre dengue na Regional Canindé



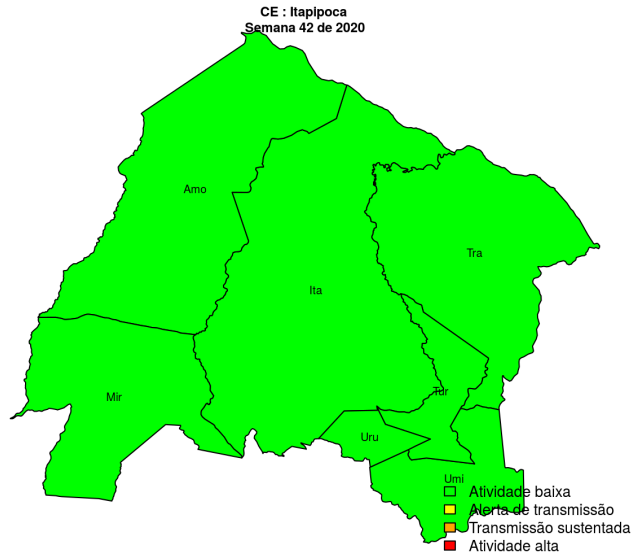
**Tabela 5.** Resumo das últimas seis semanas epidemiológicas na Regional Canindé

SE	umid.max	tweet	casos notif	casos preditos
202037	80.0	0	2	2
202038	126.2	0	2	2
202039	81.2	0	1	1
202040	80.3	0	3	3
202041	78.1	0	1	1
202042	78.8	0	0	

[hyperlinkvartabver descrição das variáveis](#)

## Regional Itapipoca

Desde o início do ano, 182 casos de dengue foram registrados na Regional de Saúde, sendo NA na última semana.

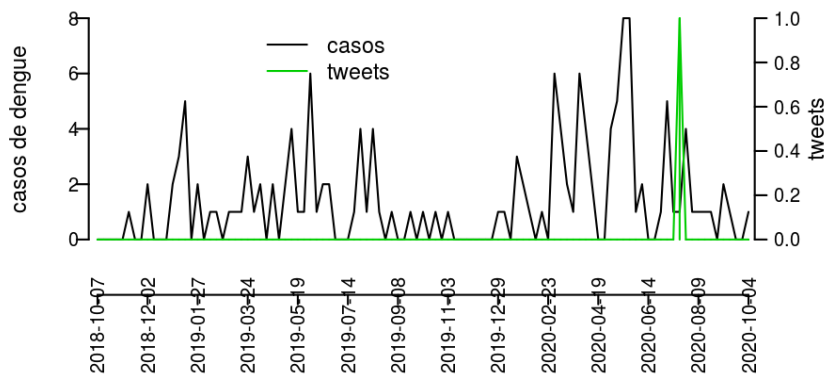


### Municípios

- Trairi
- Umirim
- Uruburetama
- Amontada
- Miraíma
- Tururu
- Itapipoca

Início

**Figura 6.** Casos notificados de dengue e Índice de menção em mídia social sobre dengue na Regional Itapipoca



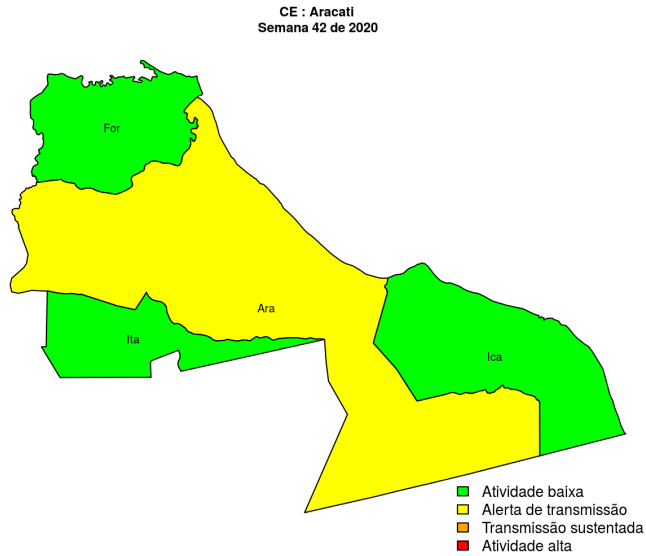
**Tabela 6.** Resumo das últimas seis semanas epidemiológicas na Regional Itapipoca

SE	umid.max	tweet	casos notif	casos preditos
202037	84.3	0	0	0
202038	82.1	0	1	1
202039	84.3	0	3	3
202040	82.2	0	3	3
202041	83.6	0	1	1
202042	83.7	0	2	

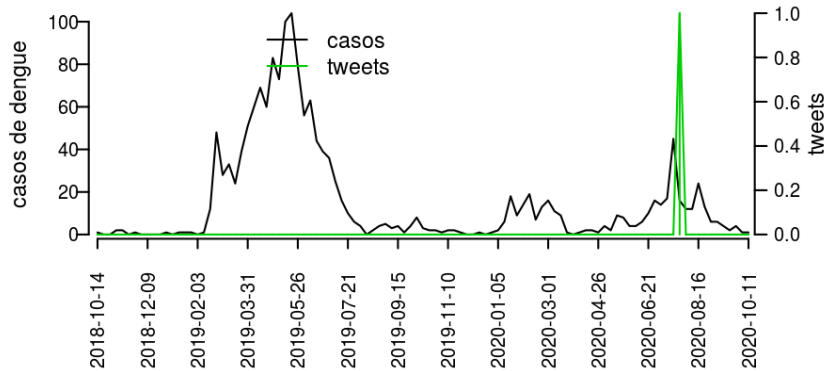
[hyperlinkvartabver descrição das variáveis](#)

## Regional Aracati

Desde o início do ano, 596 casos de dengue foram registrados na Regional de Saúde, sendo NA na última semana.



**Figura 7.** Casos notificados de dengue e Índice de menção em mídia social sobre dengue na Regional Aracati



**Tabela 7.** Resumo das últimas seis semanas epidemiológicas na Regional Aracati

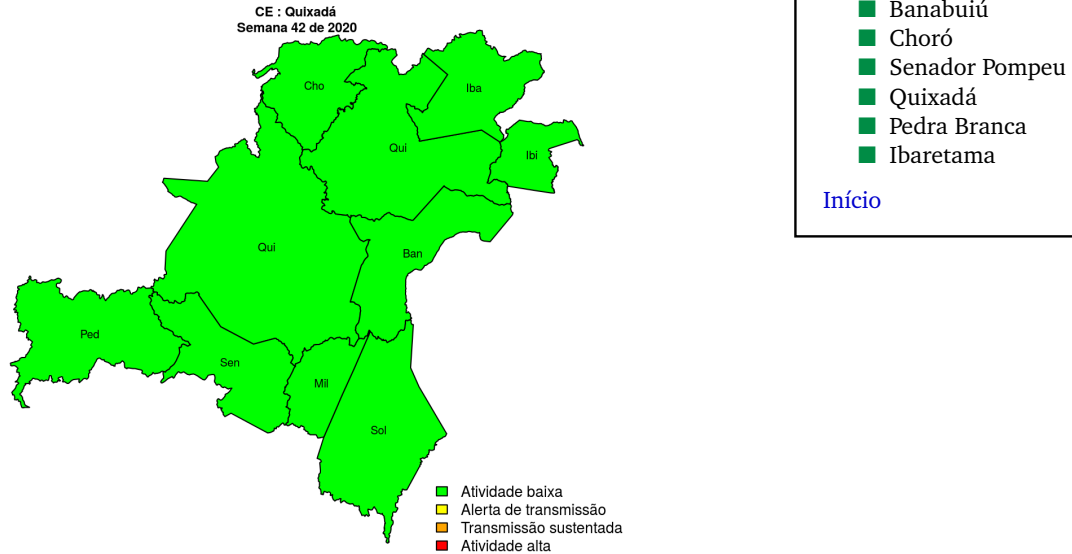
SE	umid.max	tweet	casos notif	casos preditos
202037	84.3	0	19	19
202038	82.1	0	11	11
202039	84.3	0	6	6
202040	82.2	0	8	8
202041	83.6	0	5	5
202042	83.7	0	1	

[hyperlinkvartabver descrição das variáveis](#)

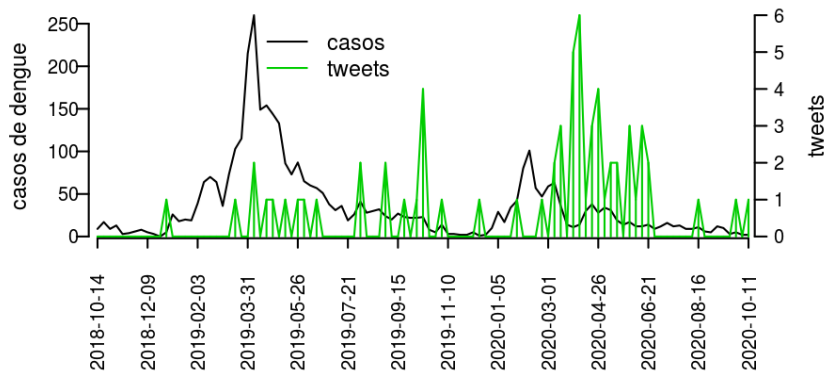


## Regional Quixadá

Desde o início do ano, 592 casos de dengue foram registrados na Regional de Saúde, sendo NA na última semana.



**Figura 8.** Casos notificados de dengue e Índice de menção em mídia social sobre dengue na Regional Quixadá



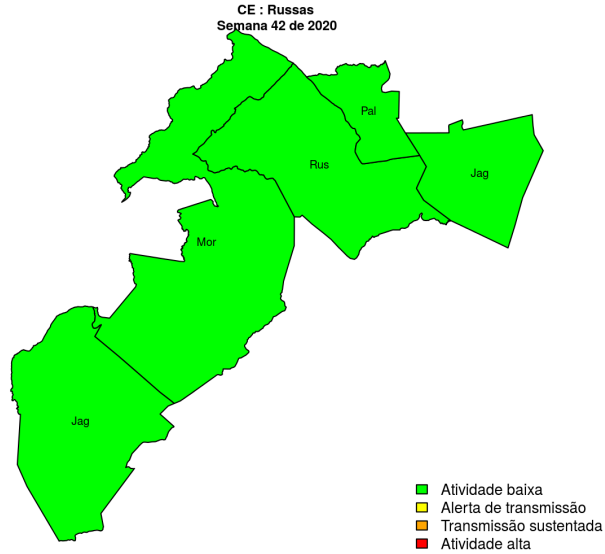
**Tabela 8.** Resumo das últimas seis semanas epidemiológicas na Regional Quixadá

SE	umid.max	tweet	casos notif	casos preditos
202037	80.0	1	32	32
202038	126.2	0	7	7
202039	81.2	0	23	23
202040	80.3	0	9	9
202041	78.1	0	10	10
202042	78.8	0	2	

[hyperlinkvartabver descrição das variáveis](#)

## Regional Russas

Desde o início do ano, 651 casos de dengue foram registrados na Regional de Saúde, sendo NA na última semana.

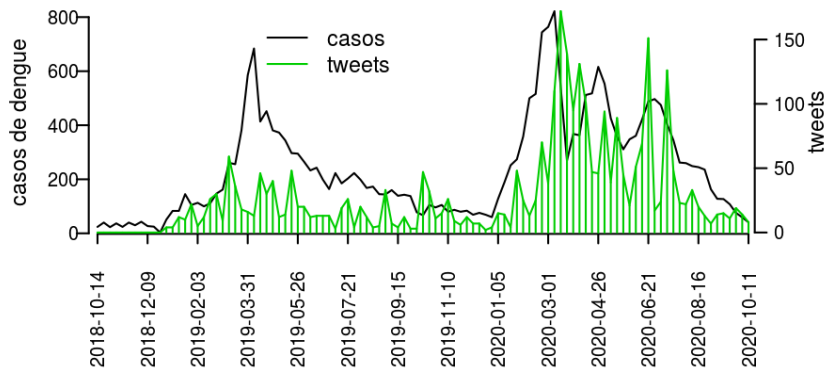


### Municípios

- Russas
- Morada Nova
- Jaguaretama
- Palhano
- Jaguaruana

Início

**Figura 9.** Casos notificados de dengue e Índice de menção em mídia social sobre dengue na Regional Russas



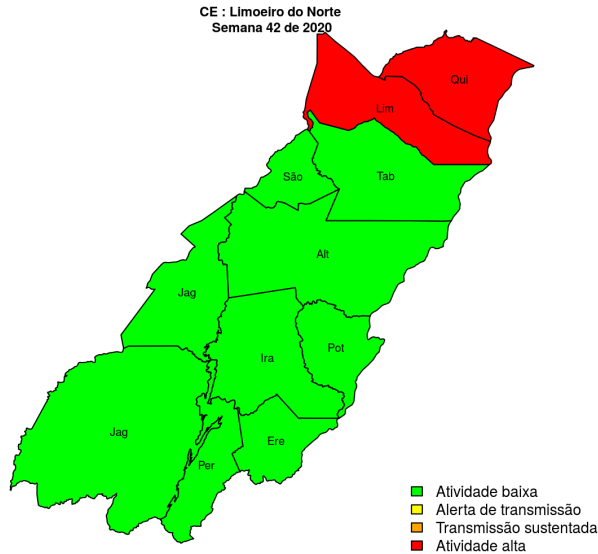
**Tabela 9.** Resumo das últimas seis semanas epidemiológicas na Regional Russas

SE	umid.max	tweet	casos notif	casos preditos
202037	84.3	0	4	4
202038	82.1	0	12	12
202039	84.3	0	9	9
202040	82.2	0	12	12
202041	83.6	0	9	9
202042	83.7	0	4	

[hyperlinkvartabver descrição das variáveis](#)

## Regional Limoeiro do Norte

Desde o início do ano, 3148 casos de dengue foram registrados na Regional de Saúde, sendo NA na última semana.

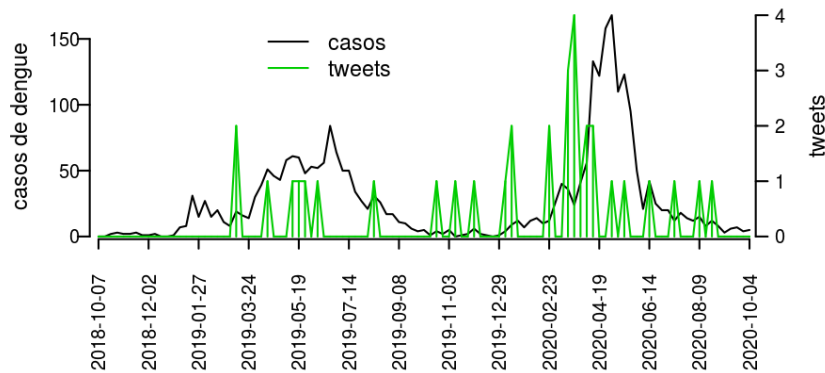


### Municípios

- Jaguaribe
- São João do Jaguaribe
- Potiretama
- Pereiro
- Iracema
- Alto Santo
- Limoeiro do Norte
- Ererê
- Quixeré
- Jaguaribara
- Tabuleiro do Norte

Início

**Figura 10.** Casos notificados de dengue e Índice de menção em mídia social sobre dengue na Regional Limoeiro do Norte



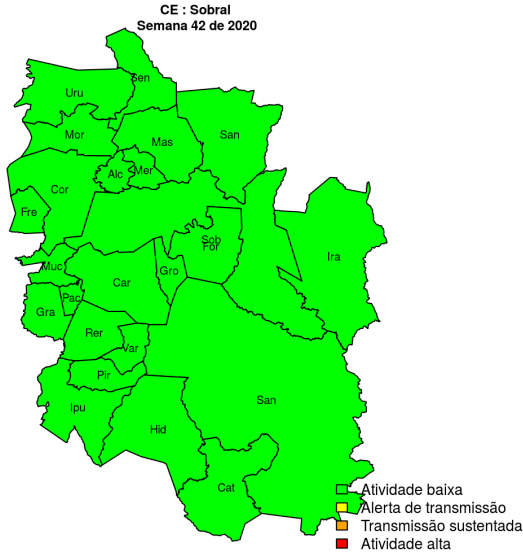
**Tabela 10.** Resumo das últimas seis semanas epidemiológicas na Regional Limoeiro do Norte

SE	umid.max	tweet	casos notif	casos preditos
202037	84.3	0	66	66
202038	82.1	0	62	62
202039	84.3	0	49	49
202040	82.2	0	42	42
202041	83.6	0	28	28
202042	83.7	0	3	

[hyperlinkvartabver descrição das variáveis](#)

## Regional Sobral

Desde o início do ano, 14718 casos de dengue foram registrados na Regional de Saúde, sendo NA na última semana.

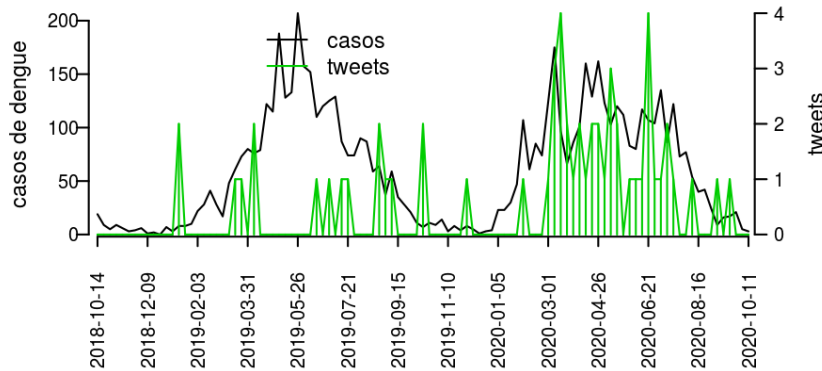


### Municípios

- Forquilha
- Groaíras
- Moraújo
- Meruoca
- Frecheirinha
- Massapê
- Hidrolândia
- Alcântaras
- Uruoca
- Cariré
- Catunda
- Reriutaba
- Santa Quitéria
- Senador Sá
- Sobral
- Varjota
- Coreaú
- Ipu
- Pacujá
- Pires Ferreira
- Santana do Acaraú
- Mucambo
- Irauçuba
- Graça

[Início](#)

**Figura 11.** Casos notificados de dengue e Índice de menção em mídia social sobre dengue na Regional Sobral



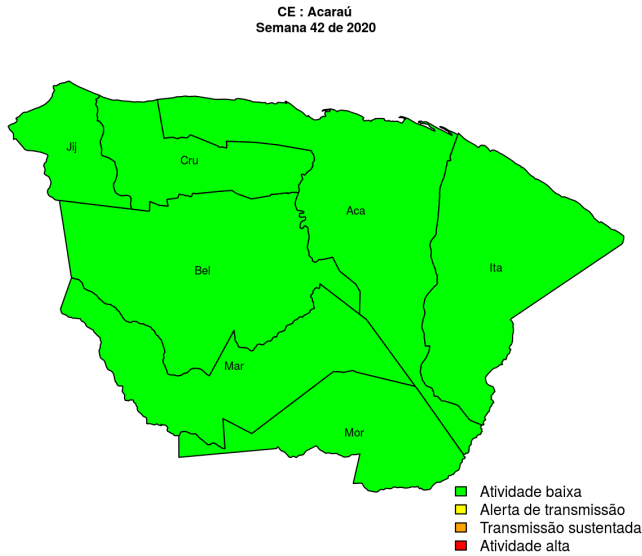
**Tabela 11.** Resumo das últimas seis semanas epidemiológicas na Regional Sobral

SE	umid.max	tweet	casos notif	casos preditos
202037	84.3	0	9	9
202038	82.1	0	9	9
202039	84.3	1	9	9
202040	82.2	0	4	4
202041	83.6	0	2	2
202042	83.7	0	2	

[hyperlink](#) para ver descrição das variáveis

## Regional Acaraú

Desde o início do ano, 1869 casos de dengue foram registrados na Regional de Saúde, sendo NA na última semana.

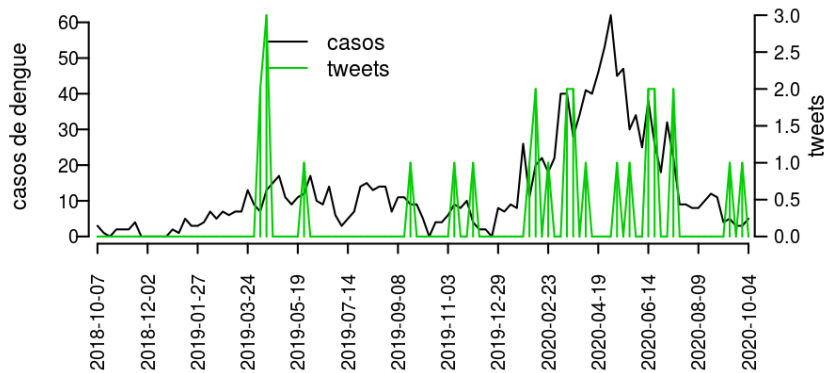


### Municípios

- Morrinhos
- Marco
- Itarema
- Acaraú
- Cruz
- Bela Cruz
- Jijoca de Jericoacoara

[Início](#)

**Figura 12.** Casos notificados de dengue e Índice de menção em mídia social sobre dengue na Regional Acaraú



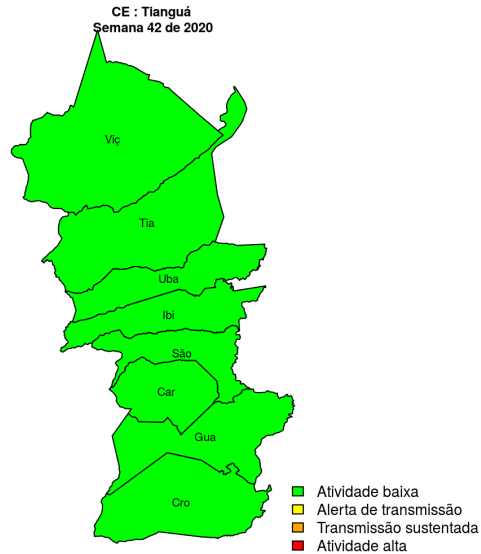
**Tabela 12.** Resumo das últimas seis semanas epidemiológicas na Regional Acaraú

SE	umid.max	tweet	casos notif	casos preditos
202037	84.3	0	1	1
202038	82.1	0	6	6
202039	84.3	0	1	1
202040	82.2	0	0	0
202041	83.6	0	0	0
202042	83.7	0	1	

[hyperlinkvartabver descrição das variáveis](#)

## Regional Tianguá

Desde o início do ano, 1480 casos de dengue foram registrados na Regional de Saúde, sendo NA na última semana.

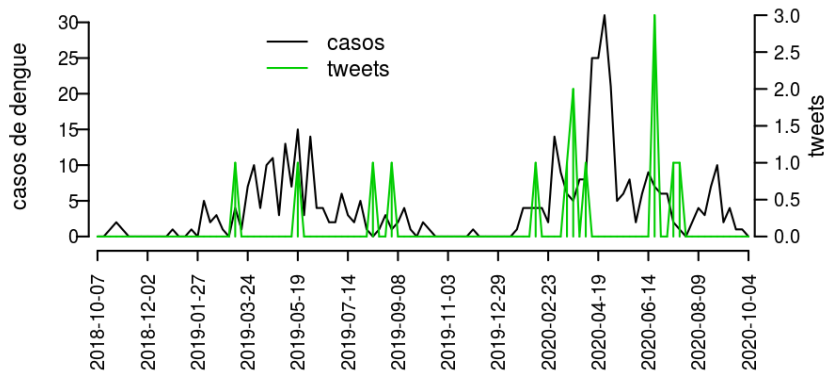


### Municípios

- Ibiapina
- Tianguá
- Viçosa do Ceará
- Croatá
- Guaraciaba do Norte
- Carnaubal
- São Benedito
- Ubajara

Início

**Figura 13.** Casos notificados de dengue e Índice de menção em mídia social sobre dengue na Regional Tianguá



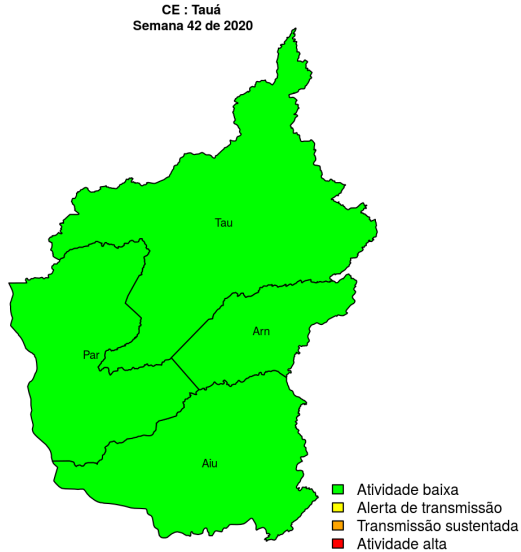
**Tabela 13.** Resumo das últimas seis semanas epidemiológicas na Regional Tianguá

SE	umid.max	tweet	casos notif	casos preditos
202037	84.3	0	0	0
202038	82.1	0	1	1
202039	84.3	0	0	0
202040	82.2	0	1	1
202041	83.6	0	1	1
202042	83.7	0	0	

[hyperlinkvartabver descrição das variáveis](#)

## Regional Tauá

Desde o início do ano, 111 casos de dengue foram registrados na Regional de Saúde, sendo NA na última semana.

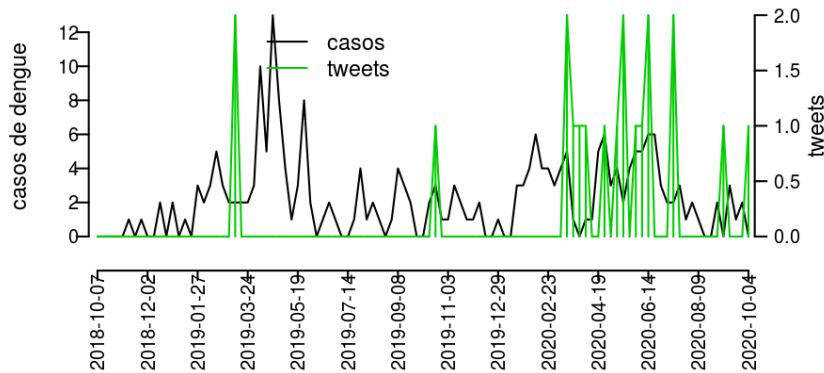


### Municípios

- Arneiroz
- Parambu
- Aiuaba
- Tauá

Início

**Figura 14.** Casos notificados de dengue e Índice de menção em mídia social sobre dengue na Regional Tauá



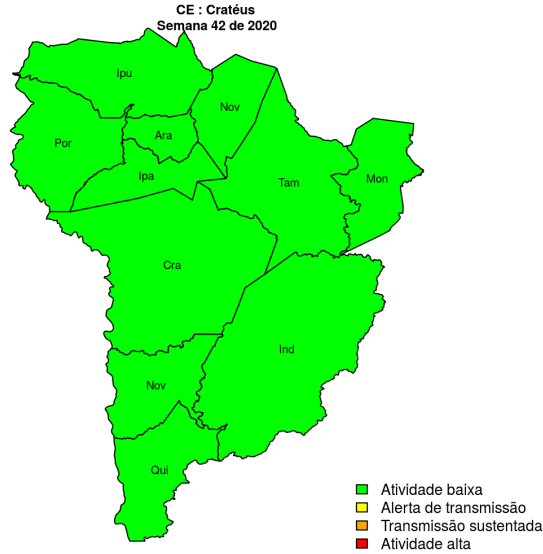
**Tabela 14.** Resumo das últimas seis semanas epidemiológicas na Regional Tauá

SE	umid.max	tweet	casos notif	casos preditos
202037	80.0	0	5	5
202038	126.2	0	5	5
202039	81.2	0	1	1
202040	80.3	0	4	4
202041	78.1	0	0	0
202042	78.8	0	0	0

[hyperlinkvartabver descrição das variáveis](#)

## Regional Cratéus

Desde o início do ano, 3531 casos de dengue foram registrados na Regional de Saúde, sendo NA na última semana.

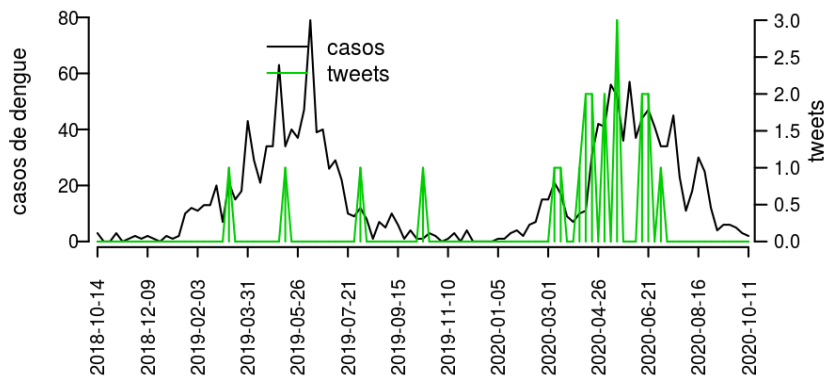


### Municípios

- Cratéus
- Tamboril
- Ipueiras
- Nova Russas
- Monsenhor Tabosa
- Independência
- Ararendá
- Poranga
- Quiterianópolis
- Novo Oriente
- Ipaporanga

### Início

**Figura 15.** Casos notificados de dengue e Índice de menção em mídia social sobre dengue na Regional Cratéus



**Tabela 15.** Resumo das últimas seis semanas epidemiológicas na Regional Cratéus

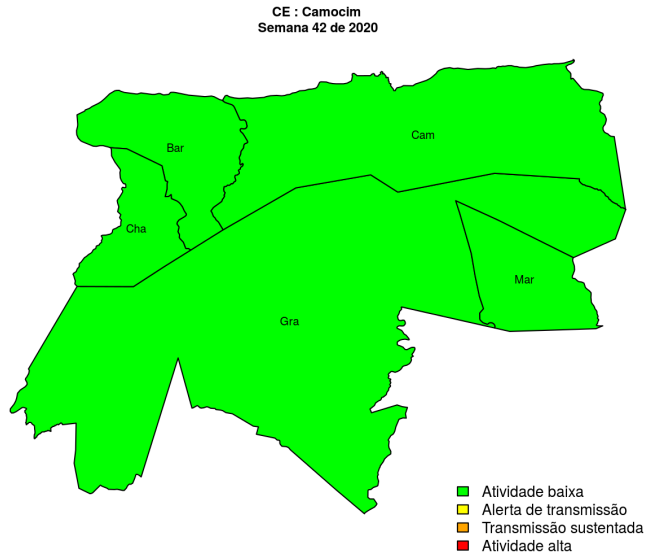
SE	umid.max	tweet	casos notif	casos preditos
202037	80.0	0	1	1
202038	126.2	0	4	4
202039	81.2	0	2	2
202040	80.3	0	0	0
202041	78.1	0	2	2
202042	78.8	0	1	

[hyperlink](#) para ver descrição das variáveis

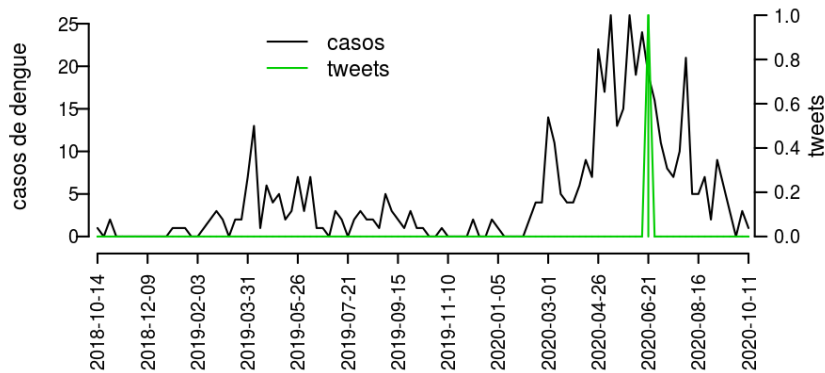


## Regional Camocim

Desde o início do ano, 2637 casos de dengue foram registrados na Regional de Saúde, sendo NA na última semana.



**Figura 16.** Casos notificados de dengue e Índice de menção em mídia social sobre dengue na Regional Camocim



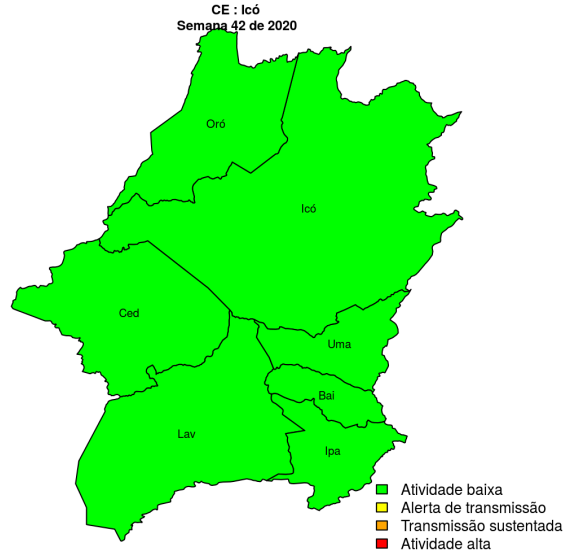
**Tabela 16.** Resumo das últimas seis semanas epidemiológicas na Regional Camocim

SE	umid.max	tweet	casos notif	casos preditos
202037	84.3	0	0	0
202038	82.1	0	1	1
202039	84.3	0	0	0
202040	82.2	0	0	0
202041	83.6	0	1	1
202042	83.7	0	0	

[hyperlinkvartabver descrição das variáveis](#)

## Regional Icó

Desde o início do ano, 741 casos de dengue foram registrados na Regional de Saúde, sendo NA na última semana.

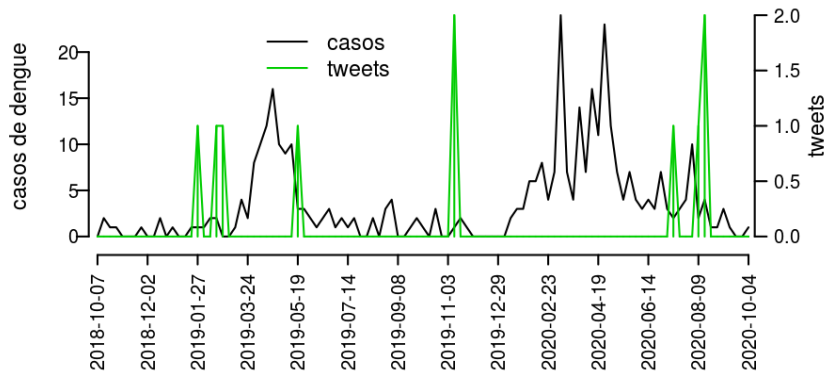


### Municípios

- Ipaumirim
- Umari
- Lavras da Mangabeira
- Baixo
- Cedro
- Orós
- Icó

Início

**Figura 17.** Casos notificados de dengue e Índice de menção em mídia social sobre dengue na Regional Icó



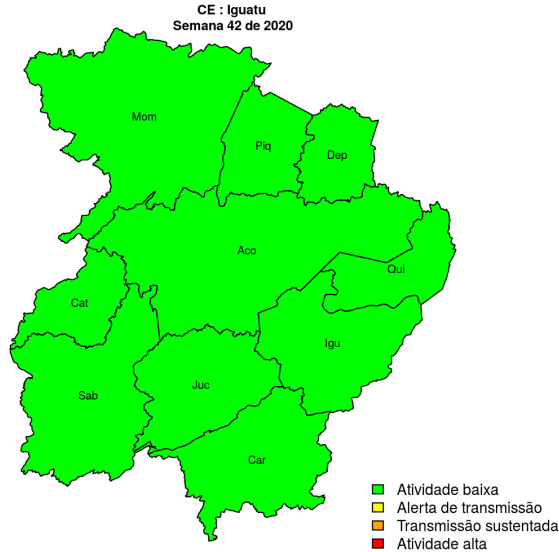
**Tabela 17.** Resumo das últimas seis semanas epidemiológicas na Regional Icó

SE	umid.max	tweet	casos notif	casos preditos
202037	71.5	0	2	2
202038	72.8	0	2	2
202039	71.6	0	3	3
202040	72.9	0	0	0
202041	71.9	0	2	2
202042	65.1	0	0	0

[hyperlinkvartabver descrição das variáveis](#)

## Regional Iguatu

Desde o início do ano, 1700 casos de dengue foram registrados na Regional de Saúde, sendo NA na última semana.

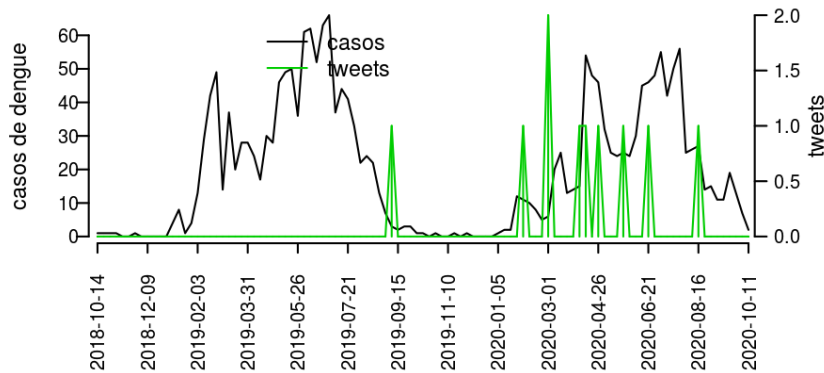


### Municípios

- Piquet Carneiro
- Quixelô
- Mombaça
- Acopiara
- Catarina
- Saboeiro
- Iguatu
- Cariús
- Deputado Irapuan Pinheiro
- Jucás

### Início

**Figura 18.** Casos notificados de dengue e Índice de menção em mídia social sobre dengue na Regional Iguatu



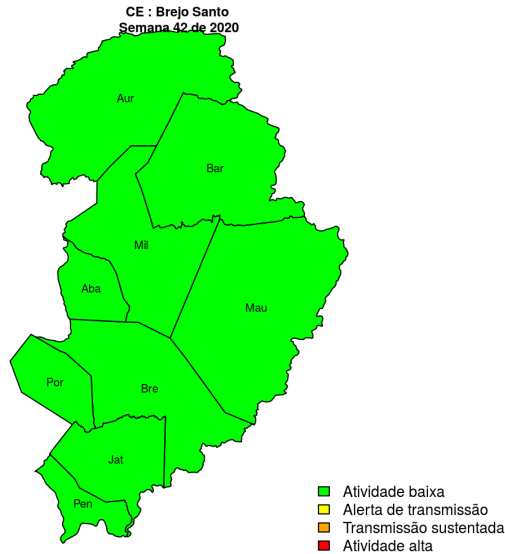
**Tabela 18.** Resumo das últimas seis semanas epidemiológicas na Regional Iguatu

SE	umid.max	tweet	casos notif	casos preditos
202037	71.5	1	4	4
202038	72.8	0	3	3
202039	71.6	1	6	6
202040	72.9	0	6	6
202041	71.9	0	5	5
202042	65.1	0	1	

[hyperlinkvartabver descrição das variáveis](#)

## Regional Brejo Santo

Desde o início do ano, 683 casos de dengue foram registrados na Regional de Saúde, sendo NA na última semana.

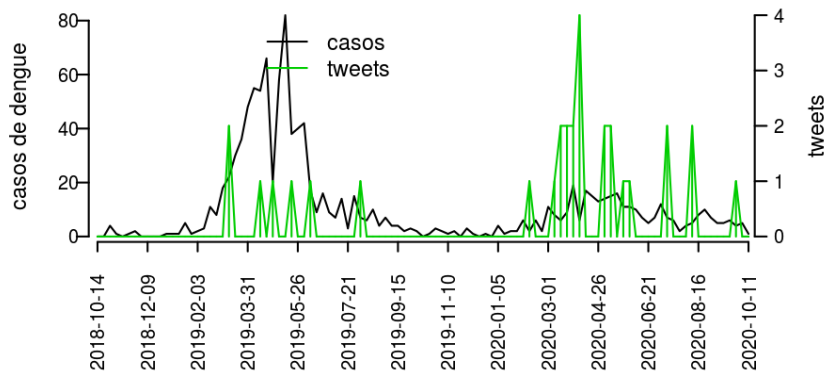


### Municípios

- Penaforte
- Jati
- Brejo Santo
- Mauriti
- Porteiras
- Abaiara
- Aurora
- Milagres
- Barro

[Início](#)

**Figura 19.** Casos notificados de dengue e Índice de menção em mídia social sobre dengue na Regional Brejo Santo



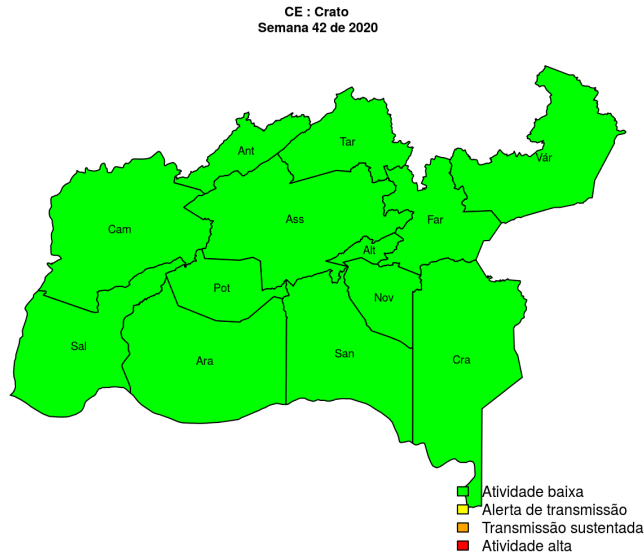
**Tabela 19.** Resumo das últimas seis semanas epidemiológicas na Regional Brejo Santo

SE	umid.max	tweet	casos notif	casos preditos
202037	71.5	0	5	5
202038	72.8	0	5	5
202039	71.6	0	2	2
202040	72.9	1	2	2
202041	71.9	0	1	1
202042	65.1	0	0	

[hyperlinkvartabver descrição das variáveis](#)

## Regional Crato

Desde o início do ano, 890 casos de dengue foram registrados na Regional de Saúde, sendo NA na última semana.

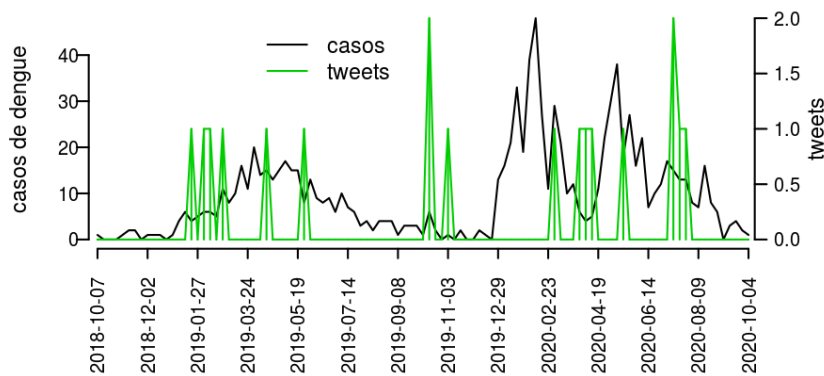


### Municípios

- Campos Sales
- Nova Olinda
- Assaré
- Várzea Alegre
- Crato
- Tarrafas
- Altaneira
- Araripe
- Salitre
- Santana do Cariri
- Farias Brito
- Potengi
- Antonina do Norte

Início

**Figura 20.** Casos notificados de dengue e Índice de menção em mídia social sobre dengue na Regional Crato



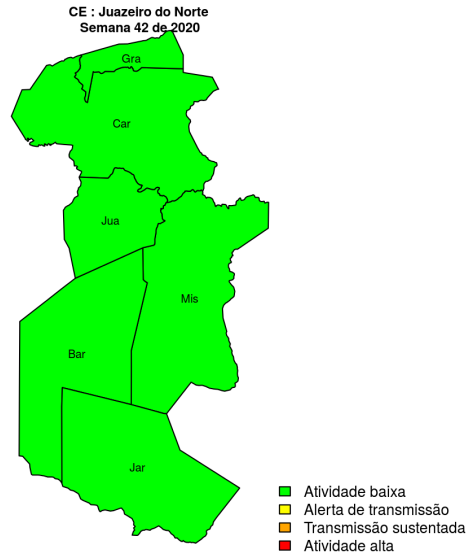
**Tabela 20.** Resumo das últimas seis semanas epidemiológicas na Regional Crato

SE	umid.max	tweet	casos notif	casos preditos
202037	79.4	0	2	2
202038	122.0	1	11	11
202039	80.4	0	6	6
202040	79.8	0	2	2
202041	77.6	1	3	3
202042	77.7	1	0	

[hyperlinkvartabver descrição das variáveis](#)

## Regional Juazeiro do Norte

Desde o início do ano, 232 casos de dengue foram registrados na Regional de Saúde, sendo NA na última semana.

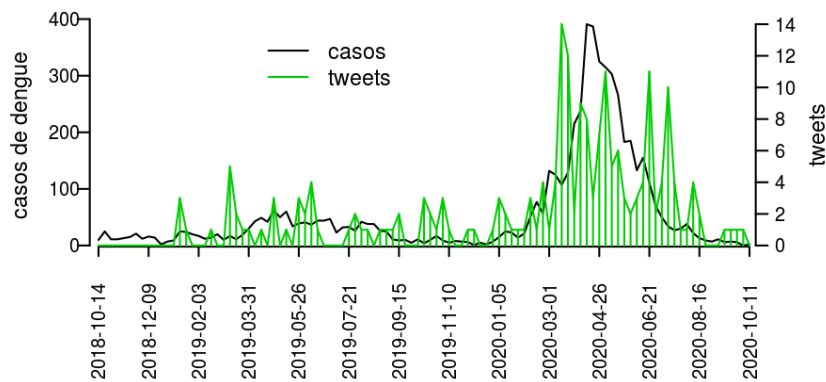


### Municípios

- Granjeiro
- Juazeiro do Norte
- Missão Velha
- Jardim
- Caririçu
- Barbalha

Início

**Figura 21.** Casos notificados de dengue e Índice de menção em mídia social sobre dengue na Regional Juazeiro do Norte



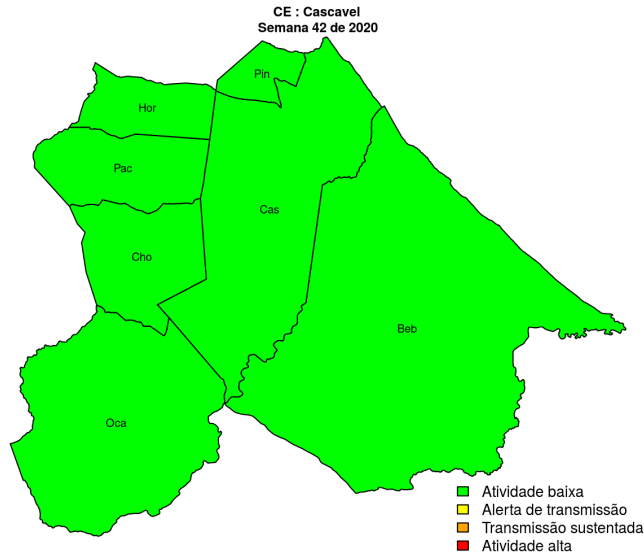
**Tabela 21.** Resumo das últimas seis semanas epidemiológicas na Regional Juazeiro do Norte

SE	umid.max	tweet	casos notif	casos preditos
202037	71.5	0	7	7
202038	72.8	0	4	4
202039	71.6	0	6	6
202040	72.9	2	6	6
202041	71.9	0	0	0
202042	65.1	0	1	

[hyperlinkvartabver descrição das variáveis](#)

## Regional Cascavel

Desde o início do ano, 61 casos de dengue foram registrados na Regional de Saúde, sendo NA na última semana.

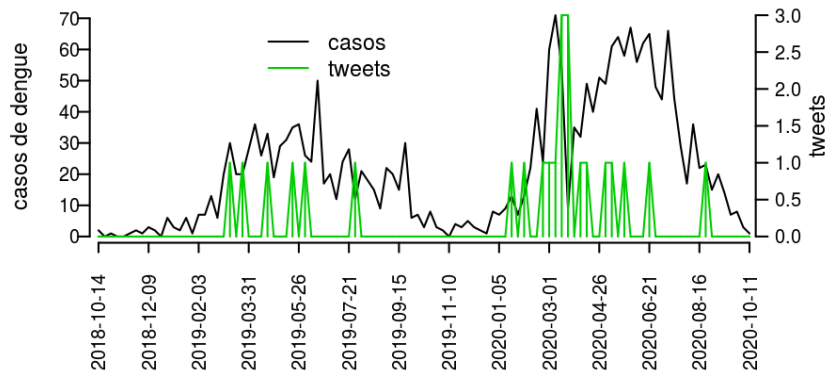


### Municípios

- Chorozinho
- Cascavel
- Horizonte
- Ocara
- Pacajus
- Beberibe
- Pindoretama

[Início](#)

**Figura 22.** Casos notificados de dengue e Índice de menção em mídia social sobre dengue na Regional Cascavel



**Tabela 22.** Resumo das últimas seis semanas epidemiológicas na Regional Cascavel

SE	umid.max	tweet	casos notif	casos preditos
202037	84.3	0	4	4
202038	82.1	0	3	3
202039	84.3	0	6	6
202040	82.2	0	3	3
202041	83.6	0	3	3
202042	83.7	0	0	

[hyperlinkvartabver descrição das variáveis](#)

## Resumo da situação epidemiológica da dengue nos municípios de Ceará, na semana 42 de 2020

Município	Regional	Umidade	Tweets	Casos	Incidência	Rt	Nível
Granjeiro	Juazeiro do Norte	65.1	0				verde
Arneiroz	Tauá	78.8	0				verde
Ipaumirim	Icó	65.1					verde
Campos Sales	Crato	78.8	0				verde
Juazeiro do Norte	Juazeiro do Norte	65.1		1	0.4	0.3	verde
Ibiapina	Tianguá	83.7					verde
Tianguá	Tianguá	83.7					verde
Forquilha	Sobral	83.7	0				verde
Mombaça	Iguatu	65.1					verde
Trairi	Itapipoca	83.7					verde
Ipueiras	Cratús	78.8					verde
Guaiúba	Maracanaú	83.7		1	3.8	2.2	verde
Potiretama	Limoeiro do Norte	83.7					verde
Crato	Crato	78.8	1				verde
Tarrafas	Crato	78.8					verde
Lavras da Mangabeira	Icó	65.1					verde
Nova Russas	Cratús	78.8		1	3.1	18.5	verde
Russas	Russas	83.7		2	2.6	0.7	verde
Capistrano	Baturité	83.7	0				verde
Icapuí	Aracati	83.7					verde
Umirim	Itapipoca	83.7		2	10.2	2.2	verde
Marco	Acaraú	83.7					verde
Cariré	Sobral	83.7	0				verde
Horizonte	Cascavel	83.7					verde
Deputado Irapuan Pinheiro	Iguatu	65.1	0				verde
Ocara	Cascavel	83.7					verde
Ererê	Limoeiro do Norte	83.7	0				verde
Morada Nova	Russas	83.7		1	1.6	0.6	verde
Carnaubal	Tianguá	83.7	0				verde
Aquiraz	Fortaleza	83.7					verde
Camocim	Camocim	83.7	0				verde
Amontada	Itapipoca	83.7					verde
Quixeré	Limoeiro do Norte	83.7		1	4.6	0.1	vermelho
Mirafíma	Itapipoca	83.7					verde
Jaguaribe	Limoeiro do Norte	83.7					verde
Penaforte	Brejo Santo	65.1					verde
São Gonçalo do Amarante	Caucaia	83.7					verde
São João do Jaguaribe	Limoeiro do Norte	83.7					verde
Tamboril	Cratús	78.8					verde
Morrinhos	Acaraú	83.7					verde
Parambu	Tauá	78.8					verde
Várzea Alegre	Crato	65.1					verde
Fortaleza	Fortaleza	83.7	8	41	1.6	0.5	verde
Quixeramobim	Quixadá	78.8					verde
Palhano	Russas	83.7		1	10.8	3.4	verde
Caridade	Canindé	78.8	0				verde
Aiuaba	Tauá	78.8					verde
Barroquinha	Camocim	83.7	0				verde
Quixadá	Quixadá	78.8					verde
São Benedito	Tianguá	83.7					verde
Pacatuba	Maracanaú	83.7		1	1.2	8.9	verde
Porteiras	Brejo Santo	65.1					verde

Continua na próxima página



Município	Regional	Umidade	Tweets	Casos	Incidência	Rt	Nível
Eusébio	Fortaleza	83.7	0				verde
Pacajus	Cascavel	83.7					verde
Cedro	Icó	65.1	0				verde
Pedra Branca	Quixadá	78.8					verde
Tururu	Itapipoca	83.7					verde
Ararendá	Cratús	78.8					verde
Abaiara	Brejo Santo	65.1					verde
Jaguaretama	Russas	83.7					verde
Pacoti	Baturité	83.7					verde
Catunda	Sobral	83.7	0				verde
Farias Brito	Crato	78.8	0				verde
Jucás	Iguatu	65.1					verde
Poranga	Cratús	78.8					verde
Quiterianópolis	Cratús	78.8					verde
Reriutaba	Sobral	83.7		2	10.6	0.9	verde
Santa Quitéria	Sobral	83.7					verde
Senador Sá	Sobral	83.7					verde
Sobral	Sobral	83.7					verde
Varjota	Sobral	83.7					verde
Groaíras	Sobral	83.7					verde
Ibicuitinga	Quixadá	78.8					verde
Viçosa do Ceará	Tianguá	83.7					verde
Crateús	Cratús	78.8	0				verde
Piquet Carneiro	Iguatu	65.1					verde
Missão Velha	Juazeiro do Norte	65.1					verde
Umari	Icó	65.1					verde
Nova Olinda	Crato	78.8					verde
Quixelô	Iguatu	65.1					verde
Paraipaba	Caucaia	83.7					verde
Moraújo	Sobral	83.7					verde
Maranguape	Maracanaú	83.7					verde
Canindé	Canindé	78.8	0				verde
Assaré	Crato	78.8	0				verde
Meruoca	Sobral	83.7					verde
Acopiara	Iguatu	65.1					verde
Solonópole	Quixadá	78.8					verde
São Luís do Curu	Caucaia	83.7					verde
Jardim	Juazeiro do Norte	65.1					verde
Fortim	Aracati	83.7	0				verde
Milhã	Quixadá	78.8					verde
Baixio	Icó	65.1	0				verde
Catarina	Iguatu	65.1	0				verde
Saboeiro	Iguatu	65.1					verde
Pereiro	Limoeiro do Norte	83.7					verde
Croatá	Tianguá	83.7	0				verde
Guaraciaba do Norte	Tianguá	83.7					verde
Iracema	Limoeiro do Norte	83.7					verde
Itarema	Acaraú	83.7					verde
Uruburetama	Itapipoca	83.7					verde
Martinópole	Camocim	83.7					verde
Monsenhor Tabosa	Cratús	78.8					verde
Palmácia	Maracanaú	83.7					verde
Banabuiú	Quixadá	78.8	0	2	11.1	1.4	verde
Frecheirinha	Sobral	83.7	0				verde
Guaramiranga	Baturité	83.7					verde

Continua na próxima página

Município	Regional	Umidade	Tweets	Casos	Incidência	Rt	Nível
Iguatu	Iguatu	65.1		1	1.0	0.6	verde
Caririaçu	Juazeiro do Norte	65.1	0				verde
Jati	Brejo Santo	65.1					verde
Massapê	Sobral	83.7					verde
Itaiçaba	Aracati	83.7					verde
Hidrolândia	Sobral	83.7					verde
Itatira	Canindé	78.8					verde
Barreira	Maracanaú	83.7	0				verde
Choró	Quixadá	78.8	0				verde
Cariús	Iguatu	65.1	0				verde
Alcântaras	Sobral	83.7					verde
Chorozinho	Cascavel	83.7	0				verde
Baturité	Baturité	83.7	0				verde
Altaneira	Crato	78.8					verde
Caucaia	Caucaia	83.7	1	2	0.6	1.7	verde
Aracoiaba	Baturité	83.7					verde
Maracanaú	Maracanaú	83.7					verde
Apuiarés	Caucaia	83.7					verde
Brejo Santo	Brejo Santo	65.1	0				verde
Aracati	Aracati	83.7		1	1.4	0.2	amarelo
Granja	Camocim	83.7	0				verde
Alto Santo	Limoeiro do Norte	83.7					verde
Itapagé	Caucaia	83.7					verde
Tejuçuoca	Caucaia	83.7					verde
Boa Viagem	Canindé	78.8	0				verde
Araripe	Crato	78.8	0				verde
Limoeiro do Norte	Limoeiro do Norte	83.7		1	1.7	0.0	vermelho
Independência	Cratús	78.8					verde
Senador Pompeu	Quixadá	78.8					verde
Aratuba	Baturité	83.7	0				verde
Uruoca	Sobral	83.7					verde
Redenção	Maracanaú	83.7					verde
Mauriti	Brejo Santo	65.1					verde
Salitre	Crato	78.8					verde
Mulungu	Baturité	83.7					verde
Santana do Cariri	Crato	78.8					verde
Madalena	Canindé	78.8					verde
Cascavel	Cascavel	83.7	0				verde
Itaitinga	Fortaleza	83.7					verde
Coreaú	Sobral	83.7	0				verde
Acarape	Maracanaú	83.7					verde
Barbalha	Juazeiro do Norte	65.1	0				verde
Itapipoca	Itapipoca	83.7					verde
Jaguaribara	Limoeiro do Norte	83.7					verde
Potengi	Crato	78.8					verde
Ipu	Sobral	83.7					verde
Pacujá	Sobral	83.7					verde
Tabuleiro do Norte	Limoeiro do Norte	83.7		1	3.3	0.3	verde
Pentecoste	Caucaia	83.7					verde
Aurora	Brejo Santo	65.1	0				verde
Pires Ferreira	Sobral	83.7					verde
Milagres	Brejo Santo	65.1					verde
Orós	Icó	65.1					verde
Santana do Acaraú	Sobral	83.7					verde
Acaraú	Acaraú	83.7					verde

Continua na próxima página

Município	Regional	Umidade	Tweets	Casos	Incidencia	Rt	Nível
Chaval	Camocim	83.7	0				verde
General Sampaio	Caucaia	83.7	0				verde
Graça	Sobral	83.7	0				verde
Ibaretama	Quixadá	78.8					verde
Jaguaruana	Russas	83.7					verde
Antonina do Norte	Crato	78.8					verde
Ipaporanga	Cratêus	78.8					verde
Bela Cruz	Acaraú	83.7	0	1	3.1	9.3	verde
Beberibe	Cascavel	83.7	0				verde
Ubajara	Tianguá	83.7					verde
Pindoretama	Cascavel	83.7					verde
Paracuru	Caucaia	83.7					verde
Itapiúna	Baturité	83.7					verde
Barro	Brejo Santo	65.1	0				verde
Jijoca de Jericoacoara	Acaraú	83.7					verde
Tauá	Tauá	78.8					verde
Novo Oriente	Cratêus	78.8					verde
Paramoti	Canindé	78.8					verde
Icó	Icó	65.1					verde
Mucambo	Sobral	83.7					verde
Cruz	Acaraú	83.7	0				verde
Irauçuba	Sobral	83.7					verde

[Início](#)

## Lista das variáveis apresentadas nas tabelas:

**SE** = semana epidemiológica

**Temperatura** = média das temperaturas mínimas da semana

**Tweet** = número de tweets indicativos de casos de dengue na cidade

**Casos notif** = casos notificados de dengue

**Casos preditos** = número de casos estimados após correção pelo atraso de notificação

**ICmin** = número mínimo de casos estimados (IC 95%)

**ICmax** = número máximo de casos estimados (IC 95%)

**Rt** = número reprodutivo efetivo (> 1 indica aumento de casos transmissão)

**p(Rt1)** = probabilidade do número reprodutivo ser maior que 1 (> 0.95 indica aumento significativo de casos)

**Incidência** = incidência por 100.000 habitantes

**Nível** = cor do alerta (verde, amarelo, laranja, vermelho)

## Notas

- Os dados do SINAN mais recentes ainda não foram totalmente digitados. Estimamos o número esperado de casos notificados considerando o tempo até os casos serem digitados.
- Os dados de tweets são gerados pelo Observatório de Dengue (UFMG). Os tweets são processados para exclusão de informes e outros temas relacionados a dengue.
- Algumas vezes, os casos da última semana ainda não estão disponíveis, nesse caso, usa-se uma estimativa com base na tendência de variação da série.

## Créditos

Este é um projeto desenvolvido com apoio da SVS/MS em parceria com:

- Programa de Computação Científica, Fundação Oswaldo Cruz, Rio de Janeiro.
- Escola de Matemática Aplicada, Fundação Getúlio Vargas.
- Secretarias Estaduais, Municipais e Regionais de Saúde.
- Observatório de Dengue da UFMG

[Início](#)

---

Para mais detalhes sobre o sistema de alerta InfoDengue, consultar: <http://info.dengue.mat.br>

Para acessar os boletins gerados pelo sistema de alerta InfoDengue, consultar: <http://info.dengue.mat.br/relatorios/>

**Contato:** [alerta\\_dengue@fiocruz.br](mailto:alerta_dengue@fiocruz.br)