

Boletim Semanal

Semana 36 de 2020

- [O Estado](#)

Regionais de Saúde:

- Metropolitana
- Açailândia
- Bacabal
- Caxias
- Barra do Corda
- Balsas
- Chapadinha
- Codó
- Imperatriz
- Itapecuru-Mirim
- Pedreiras
- Pinheiro
- Presidente Dutra
- Rosário
- Santa Inês
- Viana
- Timon
- São João dos Patos
- Zé Doca

Municípios:

- [Tabela de Municípios](#)

[Variáveis nas Tabelas](#)

[Notas](#)

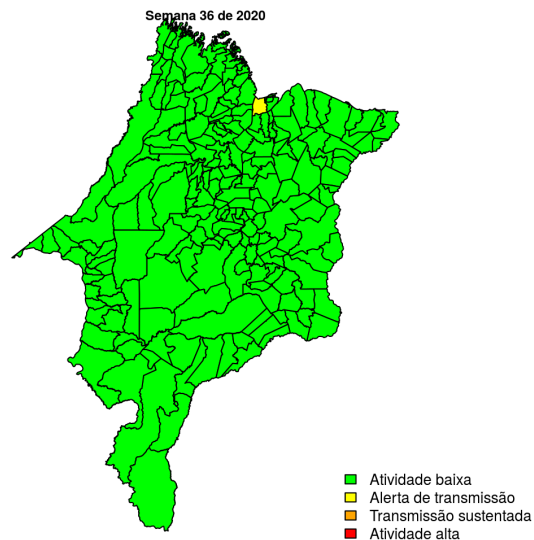
[Creditos](#)

Contato

alerta_dengue@fiocruz.br

Situação da Dengue no Estado do Maranhão

De acordo com os dados disponíveis até o momento, 2945 casos foram registrados no estado, sendo 6 na última semana. A figura abaixo mostra as condições de transmissão em cada município na semana epidemiológica 36-2020.



Dos 217 municípios, 216 encontram-se em nível verde, 1 em nível amarelo, 0 em nível laranja e 0 em nível vermelho referentes a semana epidemiológica 36-2020. Para informações mais atualizadas e ter acesso ao mapa interativo do estado e de outras localidades, consultar em [Info Dengue](#).

Na semana passada: Com os dados atualizados, foram recalculados os níveis anteriores: 1 município em nível amarelo, 0 em laranja e 0 em vermelho.

O código de Cores

As cores indicam os seguintes níveis de atenção:

Verde: condições climáticas desfavoráveis, seja por baixa temperatura ou baixa umidade, e baixa incidência de casos.

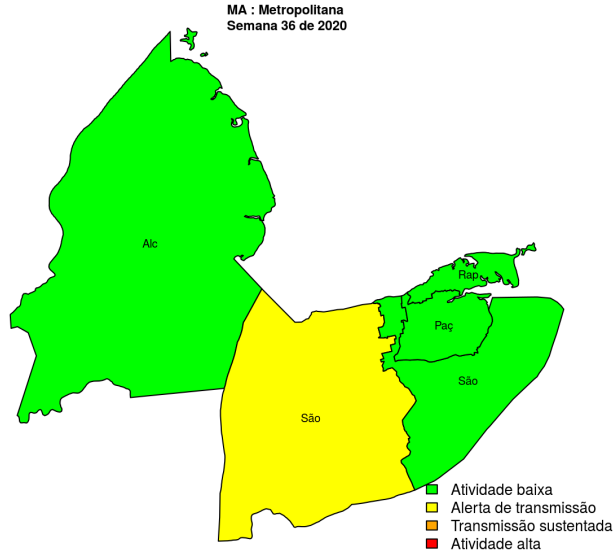
Amarelo: condições climáticas propícias para aumento da população do vetor e transmissão de arboviroses.

Laranja: transmissão aumentada e sustentada da dengue

Vermelho: incidência alta, acima dos 90% históricos.

Regional Metropolitana

Desde o início do ano, 147 casos de dengue foram registrados na Regional de Saúde, sendo NA na última semana.



Municípios

- Alcântara
- Paço do Lumiar
- Raposa
- São José de Ribamar
- São Luís

Início

Figura 1. Casos notificados de dengue e Índice de menção em mídia social sobre dengue na Regional Metropolitana

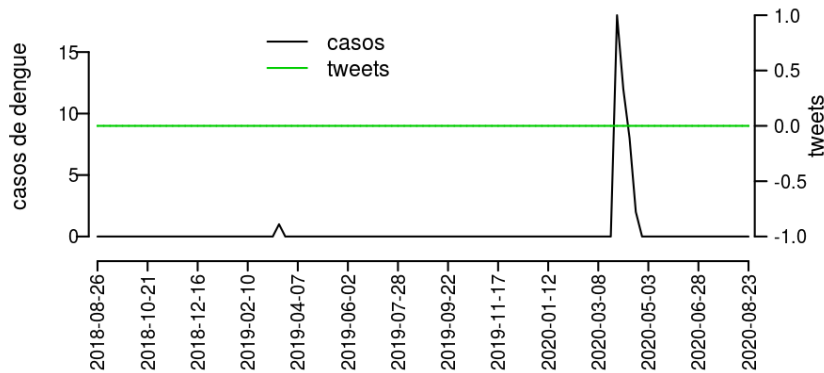


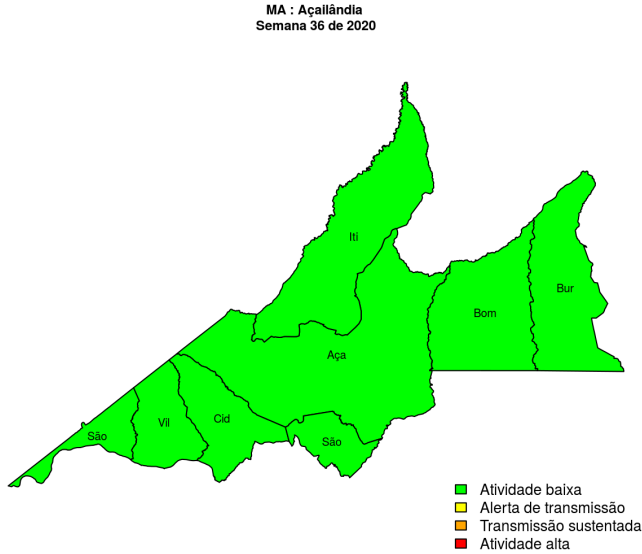
Tabela 1. Resumo das últimas seis semanas epidemiológicas na Regional Metropolitana

SE	umid.max	tweet	casos notif	casos preditos
202031	97.5	0	5	5
202032	93.5	0	1	1
202033	93.5	0	2	2
202034	88.8	0	7	7
202035	92.7	0	5	5
202036	88.9	0	3	

[hyperlinkvartabver descrição das variáveis](#)

Regional Açailândia

Desde o início do ano, 13 casos de dengue foram registrados na Regional de Saúde, sendo NA na última semana.



Municípios

- Bom Jesus das Selvas
- Cidelândia
- Itinga do Maranhão
- São Francisco do Brejão
- Vila Nova dos Martírios
- Buriticupu
- São Pedro da Água Branca
- Açailândia

Início

Figura 2. Casos notificados de dengue e Índice de menção em mídia social sobre dengue na Regional Açailândia

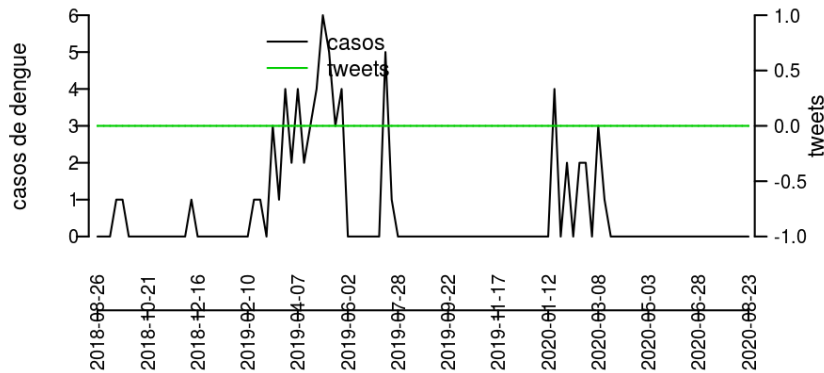


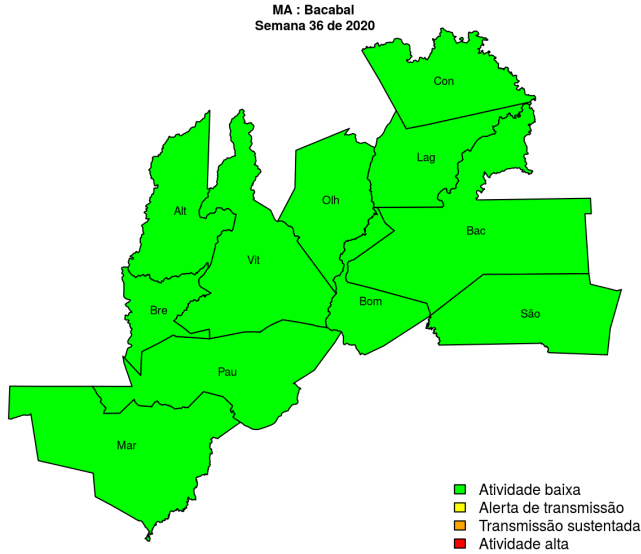
Tabela 2. Resumo das últimas seis semanas epidemiológicas na Regional Açailândia

SE	umid.max	tweet	casos notif	casos preditos
202031	68.0	0	6	6
202032	63.2	0	9	9
202033	69.3	0	6	6
202034	88.1	0	0	0
202035	94.7	0	6	6
202036	84.9	0	0	

[hyperlinkvartabver descrição das variáveis](#)

Regional Bacabal

Desde o início do ano, 839 casos de dengue foram registrados na Regional de Saúde, sendo NA na última semana.



Municípios

- Bacabal
- Bom Lugar
- Brejo de Areia
- Conceição do Lago-Açu
- Lago Verde
- Marajá do Sena
- Olho d'Água das Cunhãs
- Paulo Ramos
- São Luís Gonzaga do Maranhão
- Vitorino Freire
- Altamira do Maranhão

Início

Figura 3. Casos notificados de dengue e Índice de menção em mídia social sobre dengue na Regional Bacabal

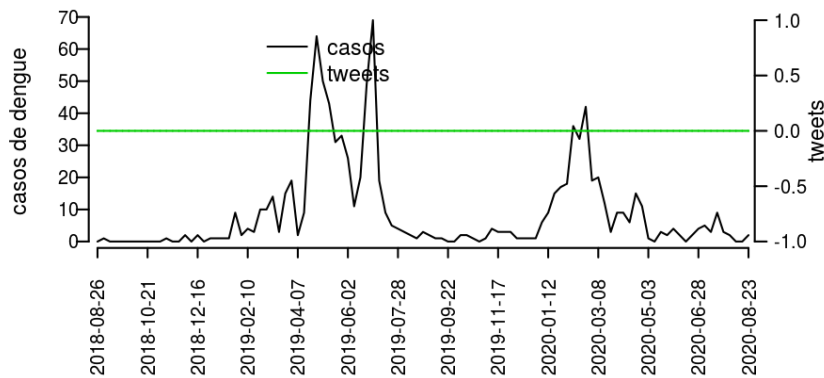


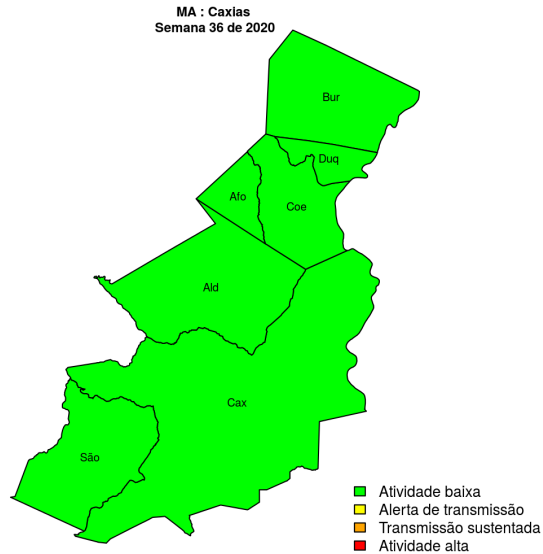
Tabela 3. Resumo das últimas seis semanas epidemiológicas na Regional Bacabal

SE	umid.max	tweet	casos notif	casos preditos
202031	94.5	0	0	0
202032	90.5	0	0	0
202033	91.0	0	0	0
202034	88.7	0	0	0
202035	92.9	0	2	2
202036	88.5	0	0	0

[hyperlink](#) [vartabver](#) [descrição](#) das variáveis

Regional Caxias

Desde o início do ano, 429 casos de dengue foram registrados na Regional de Saúde, sendo NA na última semana.



Municípios

- Buriti
- Caxias
- Coelho Neto
- Duque Bacelar
- São João do Soter
- Aldeias Altas
- Afonso Cunha

Início

Figura 4. Casos notificados de dengue e Índice de menção em mídia social sobre dengue na Regional Caxias

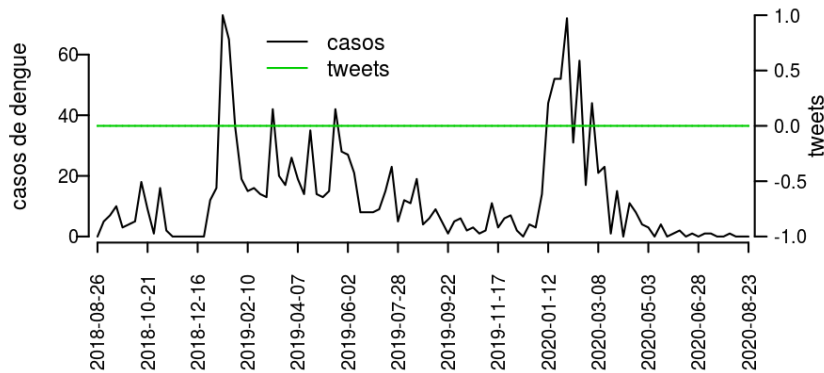


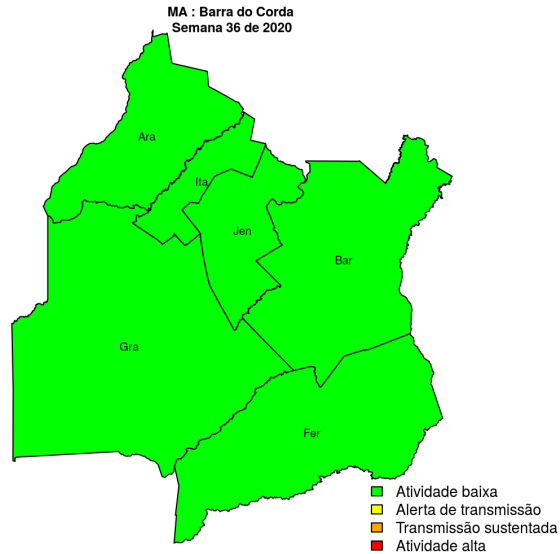
Tabela 4. Resumo das últimas seis semanas epidemiológicas na Regional Caxias

SE	umid.max	tweet	casos notif	casos preditos
202031	78.8	0	0	0
202032	70.0	0	0	0
202033	82.1	0	0	0
202034	84.8	0	1	1
202035	85.2	0	0	0
202036	80.2	0	0	0

[hyperlinkvartabver](#) descrição das variáveis

Regional Barra do Corda

Desde o início do ano, 33 casos de dengue foram registrados na Regional de Saúde, sendo NA na última semana.



Municípios

- Arame
- Fernando Falcão
- Itaipava do Grajaú
- Jenipapo dos Vieiras
- Barra do Corda
- Grajaú

Início

Figura 5. Casos notificados de dengue e Índice de menção em mídia social sobre dengue na Regional Barra do Corda

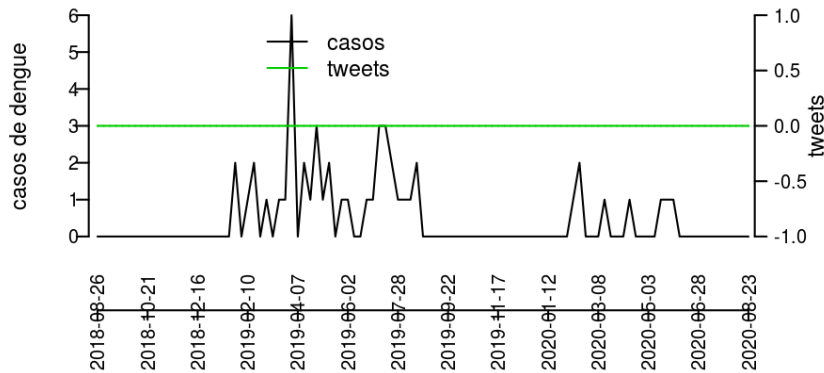


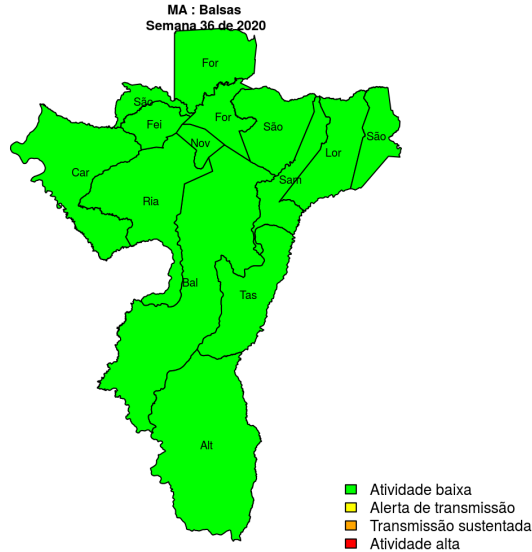
Tabela 5. Resumo das últimas seis semanas epidemiológicas na Regional Barra do Corda

SE	umid.max	tweet	casos notif	casos preditos
202031	64.6	0	0	0
202032	59.9	0	1	1
202033	66.0	0	0	0
202034	87.7	0	0	0
202035	94.3	0	0	0
202036	84.1	0	0	0

hyperlinkvartabver descrição das variáveis

Regional Balsas

Desde o início do ano, 26 casos de dengue foram registrados na Regional de Saúde, sendo NA na última semana.



Municípios

- Alto Parnaíba
- Balsas
- Carolina
- Formosa da Serra Negra
- Fortaleza dos Nogueiras
- Loreto
- Riachão
- Sambaíba
- São Félix de Balsas
- São Pedro dos Crentes
- São Raimundo das Mangabeiras
- Feira Nova do Maranhão
- Nova Colinas
- Tasso Fragoso

Início

Figura 6. Casos notificados de dengue e Índice de menção em mídia social sobre dengue na Regional Balsas

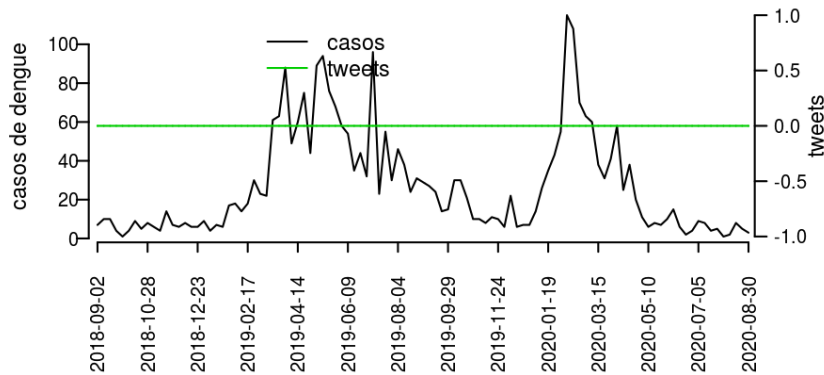


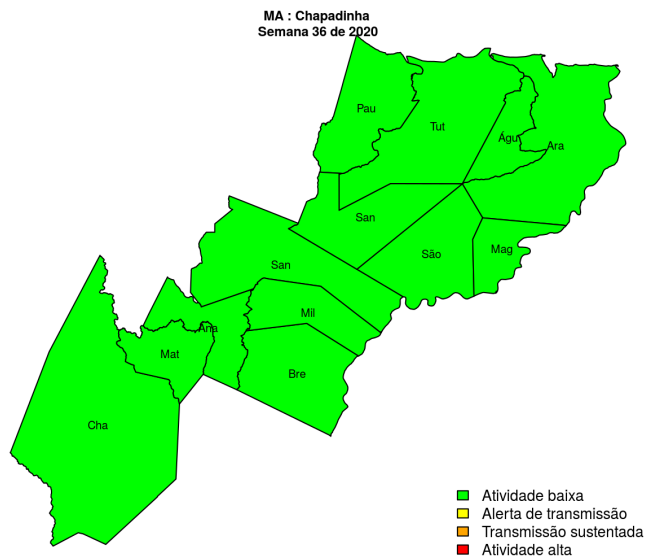
Tabela 6. Resumo das últimas seis semanas epidemiológicas na Regional Balsas

SE	umid.max	tweet	casos notif	casos preditos
202031	70.4	0	4	4
202032	63.5	0	2	2
202033	70.9	0	0	0
202034	83.5	0	0	0
202035	87.0	0	0	0
202036	75.3	0	0	0

[hyperlinkvartabver descrição das variáveis](#)

Regional Chapadinha

Desde o início do ano, 12 casos de dengue foram registrados na Regional de Saúde, sendo NA na última semana.



Municípios

- Anapurus
- Araioses
- Brejo
- Magalhães de Almeida
- Mata Roma
- Milagres do Maranhão
- Paulino Neves
- Santa Quitéria do Maranhão
- Santana do Maranhão
- São Bernardo
- Tutóia
- Água Doce do Maranhão
- Chapadinha

Início

Figura 7. Casos notificados de dengue e Índice de menção em mídia social sobre dengue na Regional Chapadinha

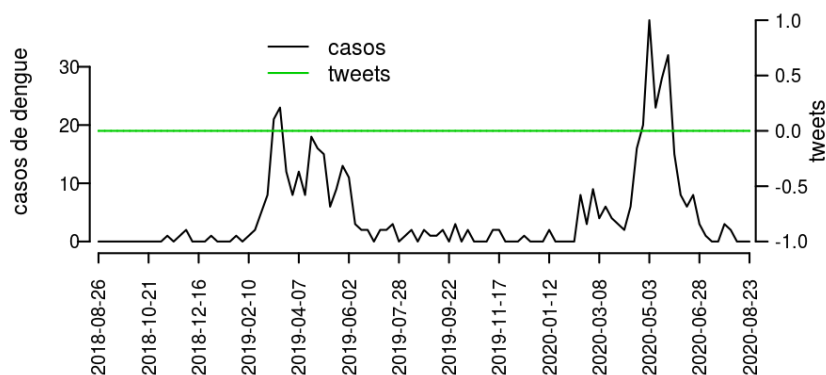


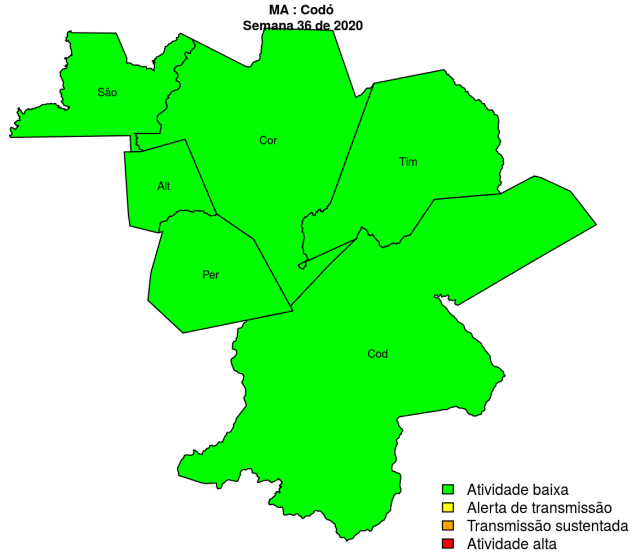
Tabela 7. Resumo das últimas seis semanas epidemiológicas na Regional Chapadinha

SE	umid.max	tweet	casos notif	casos preditos
202031	96.1	0	0	0
202032	91.7	0	0	0
202033	92.6	0	0	0
202034	88.5	0	0	0
202035	92.2	0	0	0
202036	88.3	0	0	0

[hyperlinkvartabver descrição das variáveis](#)

Regional Codó

Desde o início do ano, 160 casos de dengue foram registrados na Regional de Saúde, sendo NA na última semana.



Municípios

- Codó
- Coroatá
- Peritoró
- São Mateus do Maranhão
- Timbiras
- Alto Alegre do Maranhão

Início

Figura 8. Casos notificados de dengue e Índice de menção em mídia social sobre dengue na Regional Codó

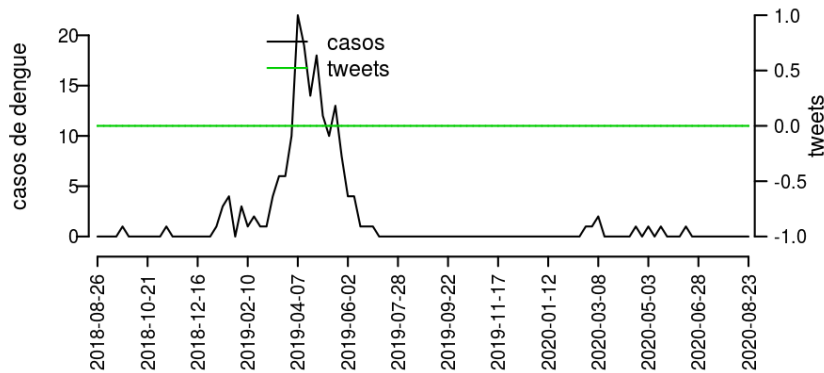


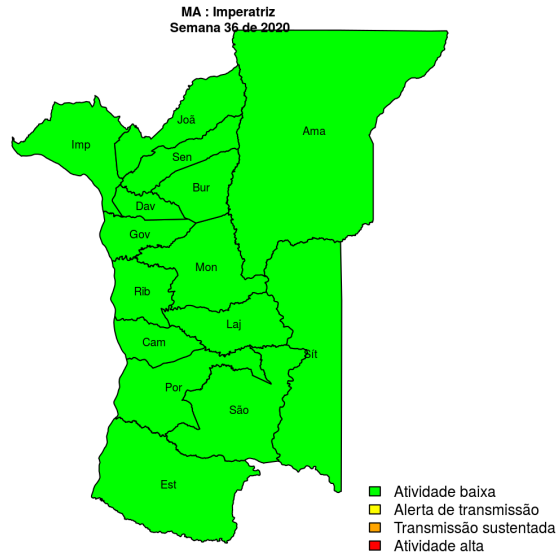
Tabela 8. Resumo das últimas seis semanas epidemiológicas na Regional Codó

SE	umid.max	tweet	casos notif	casos preditos
202031	88.1	0	0	0
202032	81.8	0	0	0
202033	87.8	0	0	0
202034	86.8	0	0	0
202035	89.0	0	0	0
202036	84.6	0	0	0

[hyperlinkvartabver](#) descrição das variáveis

Regional Imperatriz

Desde o início do ano, 123 casos de dengue foram registrados na Regional de Saúde, sendo NA na última semana.



Municípios

- Buritirana
- Campestre do Maranhão
- Davinópolis
- Estreito
- Governador Edison Lobão
- Imperatriz
- João Lisboa
- Lajeado Novo
- Montes Altos
- Ribamar Fiquene
- Senador La Rocque
- Sítio Novo
- Amarante do Maranhão
- Porto Franco
- São João do Paraíso

Início

Figura 9. Casos notificados de dengue e Índice de menção em mídia social sobre dengue na Regional Imperatriz

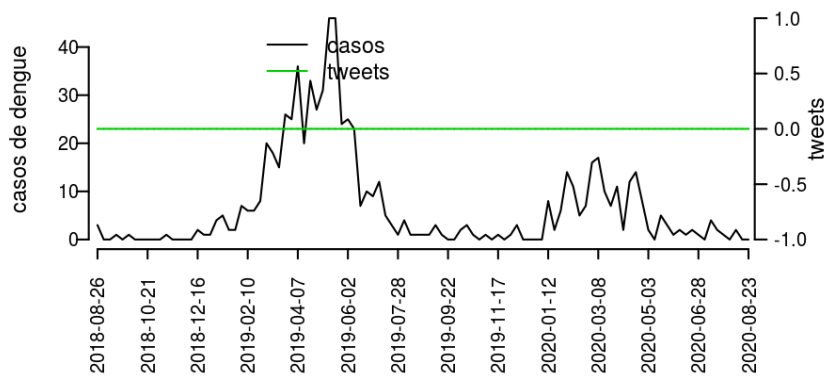


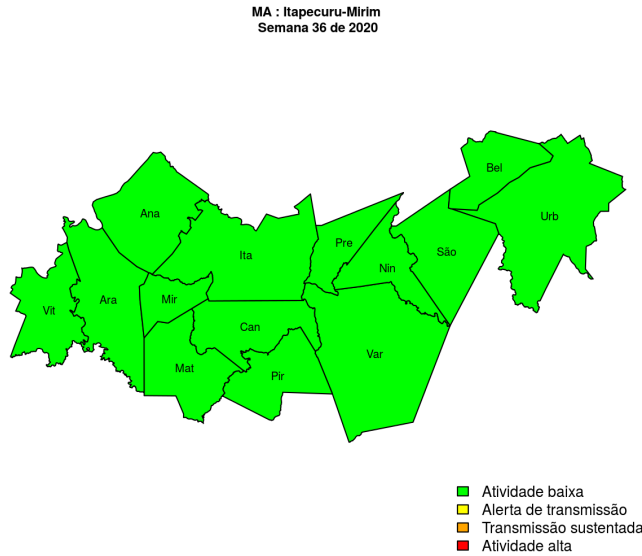
Tabela 9. Resumo das últimas seis semanas epidemiológicas na Regional Imperatriz

SE	umid.max	tweet	casos notif	casos preditos
202031	64.6	0	1	1
202032	59.9	0	0	0
202033	66.0	0	0	0
202034	87.7	0	0	0
202035	94.3	0	0	0
202036	84.1	0	0	0

[hyperlink](#) para descrição das variáveis

Regional Itapecuru-Mirim

Desde o início do ano, 780 casos de dengue foram registrados na Regional de Saúde, sendo NA na última semana.



Municípios

- Anajatuba
- Arari
- Belágua
- Cantanhede
- Matões do Norte
- Miranda do Norte
- Pirapemas
- São Benedito do Rio Preto
- Vargem Grande
- Vitória do Mearim
- Itapecuru Mirim
- Nina Rodrigues
- Presidente Vargas
- Urbano Santos

Início

Figura 10. Casos notificados de dengue e Índice de menção em mídia social sobre dengue na Regional Itapecuru-Mirim

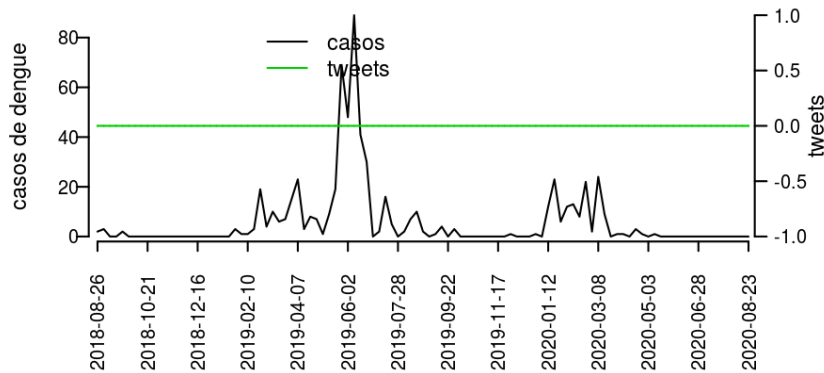


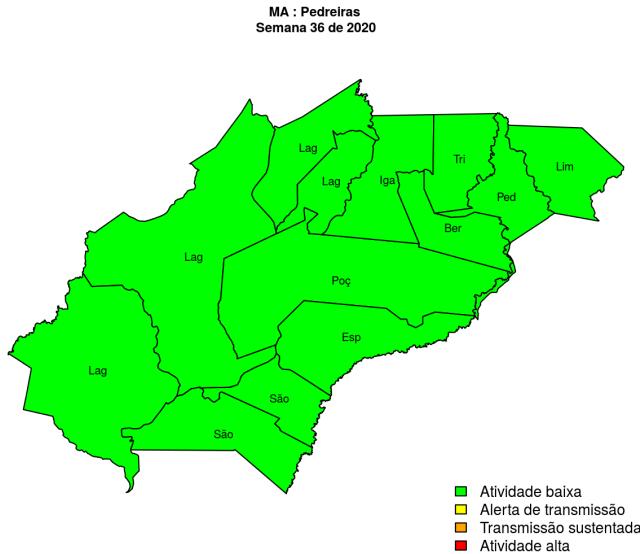
Tabela 10. Resumo das últimas seis semanas epidemiológicas na Regional Itapecuru-Mirim

SE	umid.max	tweet	casos notif	casos preditos
202031	97.5	0	2	2
202032	93.5	0	2	2
202033	93.5	0	0	0
202034	88.8	0	0	0
202035	92.7	0	0	0
202036	88.9	0	0	0

[hyperlinkvartabver descrição das variáveis](#)

Regional Pedreiras

Desde o início do ano, 52 casos de dengue foram registrados na Regional de Saúde, sendo NA na última semana.



Municípios

- Esperantinópolis
- Lago da Pedra
- Lago do Junco
- Lago dos Rodrigues
- Lagoa Grande do Maranhão
- Lima Campos
- Pedreiras
- Poção de Pedras
- São Raimundo do Doca Bezerra
- São Roberto
- Trizidela do Vale
- Bernardo do Mearim
- Igarapé Grande

[Início](#)

Figura 11. Casos notificados de dengue e Índice de menção em mídia social sobre dengue na Regional Pedreiras

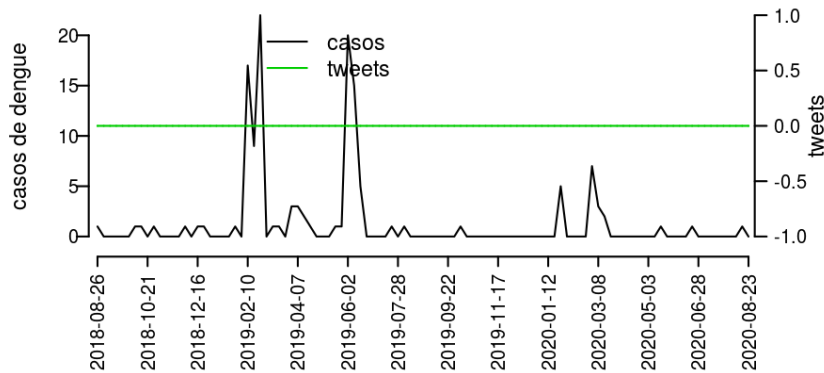


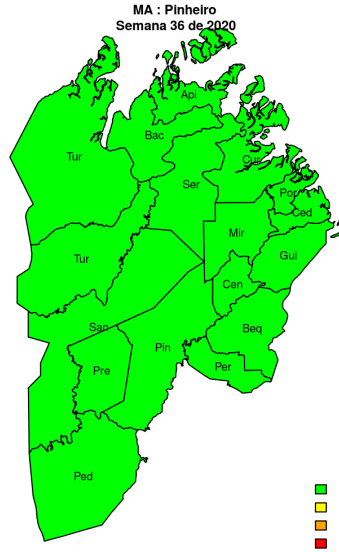
Tabela 11. Resumo das últimas seis semanas epidemiológicas na Regional Pedreiras

SE	umid.max	tweet	casos notif	casos preditos
202031	82.0	0	0	0
202032	74.7	0	0	0
202033	83.5	0	0	0
202034	85.9	0	0	0
202035	87.7	0	0	0
202036	82.5	0	0	0

[hyperlinkvartabver descrição das variáveis](#)

Regional Pinheiro

Desde o início do ano, 47 casos de dengue foram registrados na Regional de Saúde, sendo NA na última semana.



Municípios

- Bequimão
- Cedral
- Central do Maranhão
- Cururupu
- Guimarães
- Mirinzal
- Pedro do Rosário
- Peri Mirim
- Pinheiro
- Porto Rico do Maranhão
- Presidente Sarney
- Santa Helena
- Serrano do Maranhão
- Turiaçu
- Turilândia
- Bacuri
- Apicum-Açu

Início

Figura 12. Casos notificados de dengue e Índice de menção em mídia social sobre dengue na Regional Pinheiro

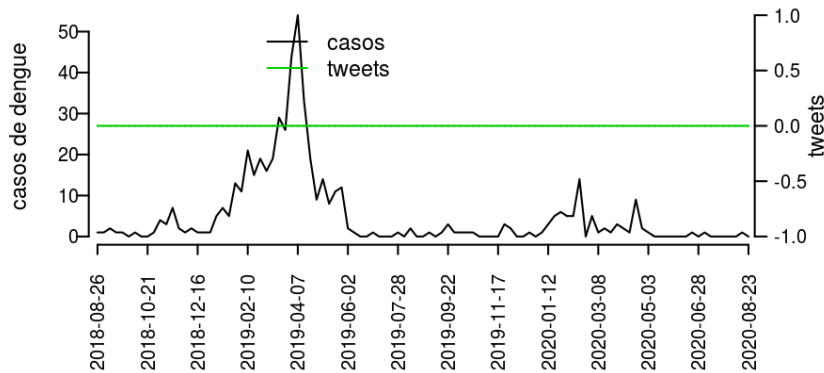


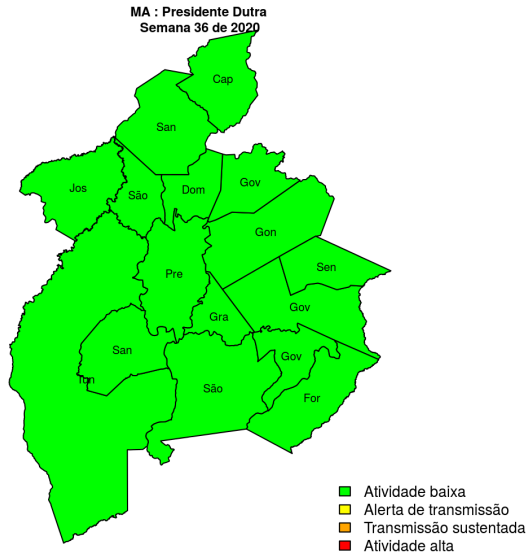
Tabela 12. Resumo das últimas seis semanas epidemiológicas na Regional Pinheiro

SE	umid.max	tweet	casos notif	casos preditos
202031	97.5	0	0	0
202032	93.5	0	0	0
202033	93.5	0	0	0
202034	88.8	0	0	0
202035	92.7	0	0	0
202036	88.9	0	0	0

[hyperlinkvartabver descrição das variáveis](#)

Regional Presidente Dutra

Desde o início do ano, 12 casos de dengue foram registrados na Regional de Saúde, sendo NA na última semana.



Municípios

- Capinzal do Norte
- Dom Pedro
- Presidente Dutra
- Fortuna
- Governador Archer
- Governador Eugênio Barros
- Governador Luiz Rocha
- Graça Aranha
- Joselândia
- Santa Filomena do Maranhão
- Santo Antônio dos Lopes
- São Domingos do Maranhão
- Senador Alexandre Costa
- Tuntum
- São José dos Basílios
- Gonçalves Dias

Início

Figura 13. Casos notificados de dengue e Índice de menção em mídia social sobre dengue na Regional Presidente Dutra

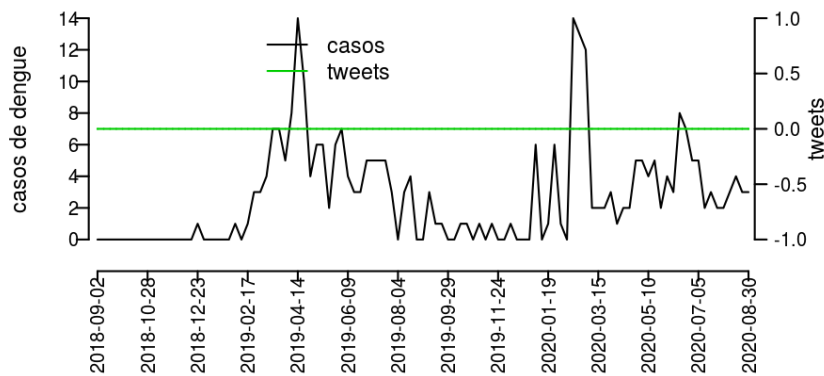


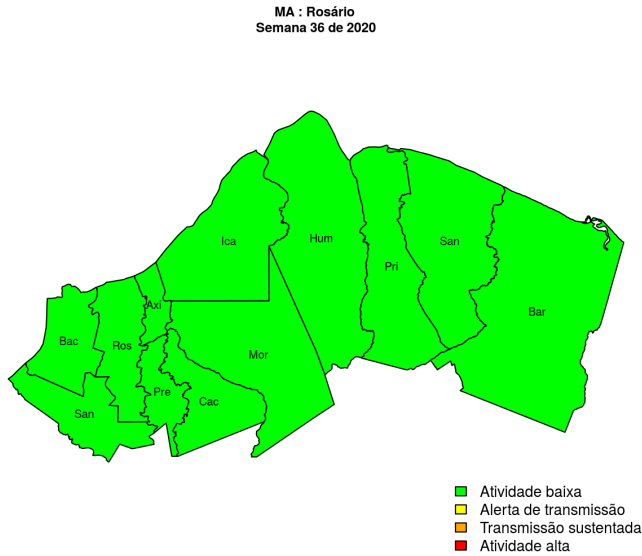
Tabela 13. Resumo das últimas seis semanas epidemiológicas na Regional Presidente Dutra

SE	umid.max	tweet	casos notif	casos preditos
202031	78.8	0	0	0
202032	70.0	0	0	0
202033	82.1	0	0	0
202034	84.8	0	0	0
202035	85.2	0	0	0
202036	80.2	0	0	0

[hyperlink](#) [vartabver](#) [descrição](#) das variáveis

Regional Rosário

Desde o início do ano, 62 casos de dengue foram registrados na Regional de Saúde, sendo NA na última semana.



Municípios

- Rosário
- Bacabeira
- Barreirinhas
- Cachoeira Grande
- Humberto de Campos
- Icatu
- Morros
- Presidente Juscelino
- Primeira Cruz
- Santa Rita
- Santo Amaro do Maranhão
- Axixá

[Início](#)

Figura 14. Casos notificados de dengue e Índice de menção em mídia social sobre dengue na Regional Rosário

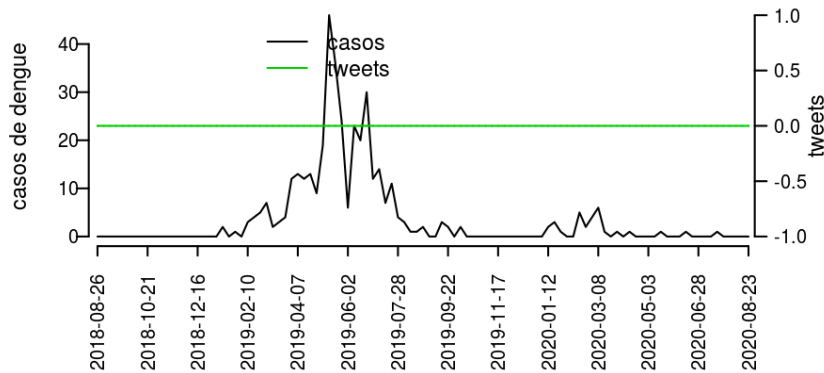


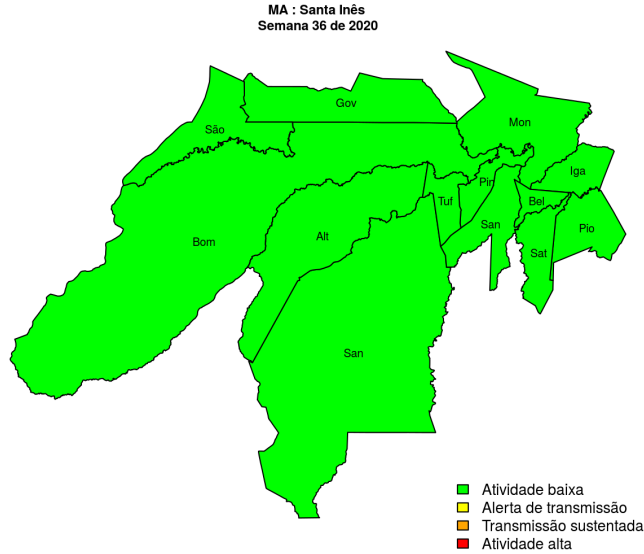
Tabela 14. Resumo das últimas seis semanas epidemiológicas na Regional Rosário

SE	umid.max	tweet	casos notif	casos preditos
202031	97.5	0	0	0
202032	93.5	0	0	0
202033	93.5	0	0	0
202034	88.8	0	1	1
202035	92.7	0	0	0
202036	88.9	0	0	0

[hyperlinkvartabver descrição das variáveis](#)

Regional Santa Inês

Desde o início do ano, 39 casos de dengue foram registrados na Regional de Saúde, sendo NA na última semana.



Municípios

- Bela Vista do Maranhão
- Bom Jardim
- Governador Newton Bello
- Igarapé do Meio
- Monção
- Pindaré-Mirim
- Santa Inês
- São João do Carú
- Satubinha
- Tufilândia
- Santa Luzia
- Alto Alegre do Pindaré
- Pio XII

Início

Figura 15. Casos notificados de dengue e Índice de menção em mídia social sobre dengue na Regional Santa Inês

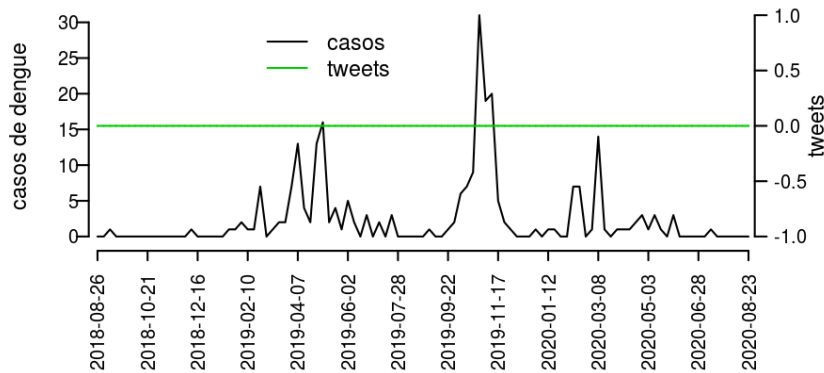


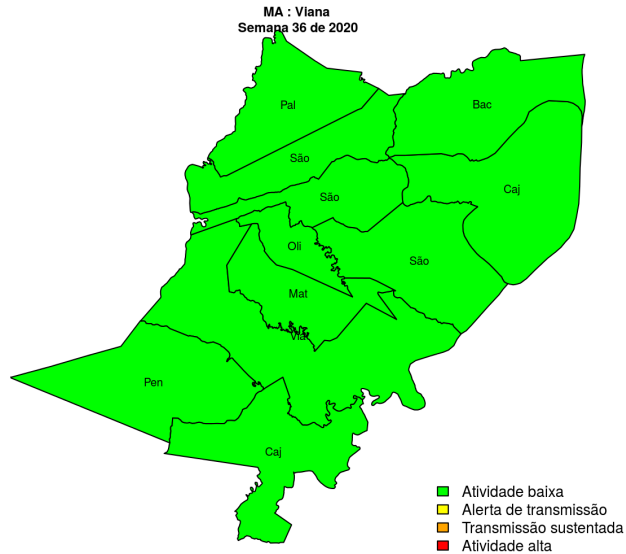
Tabela 15. Resumo das últimas seis semanas epidemiológicas na Regional Santa Inês

SE	umid.max	tweet	casos notif	casos preditos
202031	87.4	0	0	0
202032	83.2	0	0	0
202033	85.1	0	0	0
202034	88.5	0	1	1
202035	93.2	0	0	0
202036	87.5	0	0	0

[hyperlink](#) [vartabver](#) [descrição](#) das variáveis

Regional Viana

Desde o início do ano, 68 casos de dengue foram registrados na Regional de Saúde, sendo NA na última semana.



Municípios

- Bacurituba
- Cajari
- Matinha
- Olinda Nova do Maranhão
- Penalva
- São Bento
- São João Batista
- São Vicente Ferrer
- Cajapió
- Palmeirândia
- Viana

Início

Figura 16. Casos notificados de dengue e Índice de menção em mídia social sobre dengue na Regional Viana

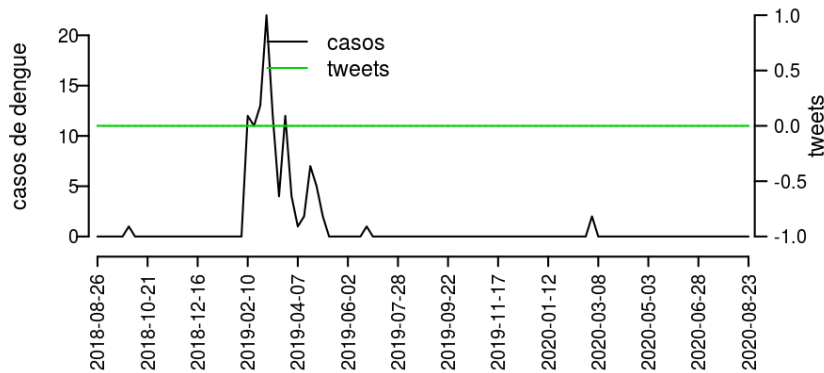


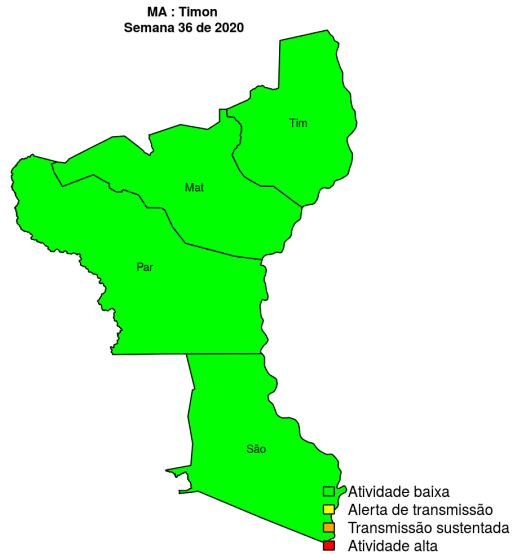
Tabela 16. Resumo das últimas seis semanas epidemiológicas na Regional Viana

SE	umid.max	tweet	casos notif	casos preditos
202031	97.5	0	0	0
202032	93.5	0	0	0
202033	93.5	0	0	0
202034	88.8	0	0	0
202035	92.7	0	0	0
202036	88.9	0	0	0

[hyperlinkvartabver descrição das variáveis](#)

Regional Timon

Desde o início do ano, 95 casos de dengue foram registrados na Regional de Saúde, sendo NA na última semana.



Municípios

- Parnarama
- São Francisco do Maranhão
- Timon
- Matões

Início

Figura 17. Casos notificados de dengue e Índice de menção em mídia social sobre dengue na Regional Timon

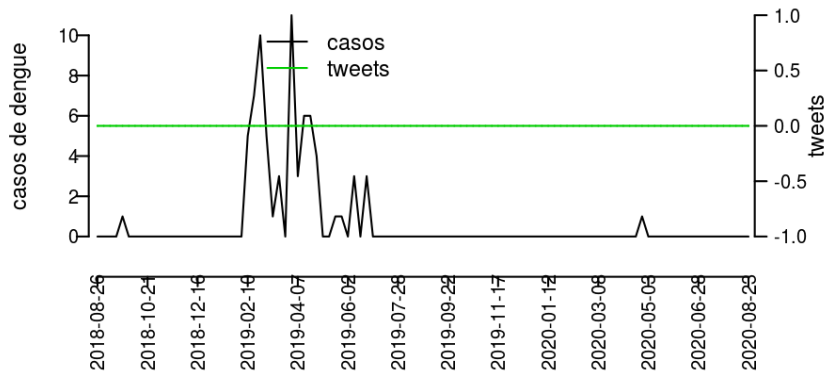


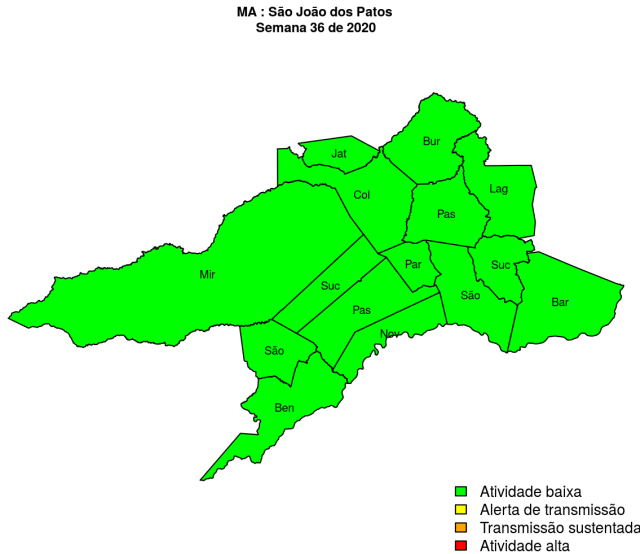
Tabela 17. Resumo das últimas seis semanas epidemiológicas na Regional Timon

SE	umid.max	tweet	casos notif	casos preditos
202031	78.8	0	2	2
202032	70.0	0	2	2
202033	82.1	0	5	5
202034	84.8	0	5	5
202035	85.2	0	3	3
202036	80.2	0	3	

[hyperlinkvartabver descrição das variáveis](#)

Regional São João dos Patos

Desde o início do ano, 0 casos de dengue foram registrados na Regional de Saúde, sendo NA na última semana.



Municípios

- Colinas
- Jatobá
- Lagoa do Mato
- Mirador
- Nova Iorque
- Paraibano
- Passagem Franca
- Buriti Bravo
- Sucupira do Norte
- Sucupira do Riachão
- Barão de Grajaú
- Pastos Bons
- São Domingos do Azeitão
- São João dos Patos
- Benedito Leite

Início

Figura 18. Casos notificados de dengue e Índice de menção em mídia social sobre dengue na Regional São João dos Patos

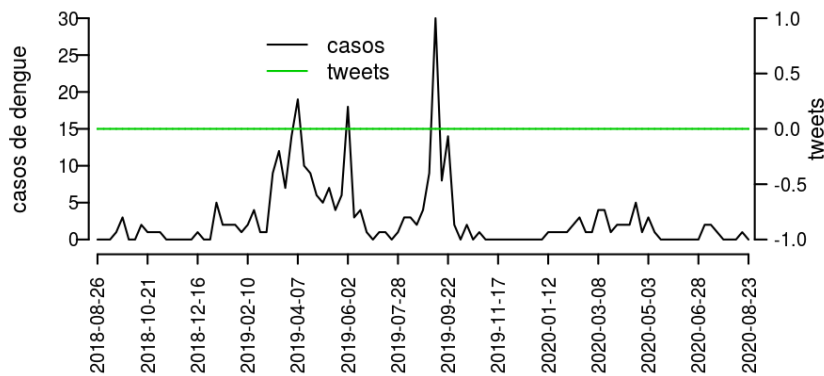


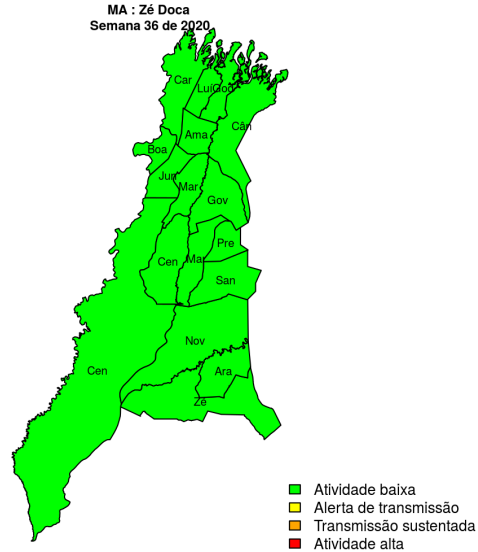
Tabela 18. Resumo das últimas seis semanas epidemiológicas na Regional São João dos Patos

SE	umid.max	tweet	casos notif	casos preditos
202031	78.8	0	0	0
202032	70.0	0	0	0
202033	82.1	0	0	0
202034	84.8	0	0	0
202035	85.2	0	0	0
202036	80.2	0	0	0

[hyperlinkvartabver descrição das variáveis](#)

Regional Zé Doca

Desde o início do ano, 8 casos de dengue foram registrados na Regional de Saúde, sendo NA na última semana.



Municípios

- Zé Doca
- Araguañã
- Carutapera
- Centro do Guilherme
- Centro Novo do Maranhão
- Cândido Mendes
- Luís Domingues
- Maracaçumé
- Junco do Maranhão
- Presidente Médici
- Santa Luzia do Paruá
- Nova Olinda do Maranhão
- Amapá do Maranhão
- Boa Vista do Gurupi
- Godofredo Viana
- Governador Nunes Freire
- Maranhãozinho

Início

Figura 19. Casos notificados de dengue e Índice de menção em mídia social sobre dengue na Regional Zé Doca

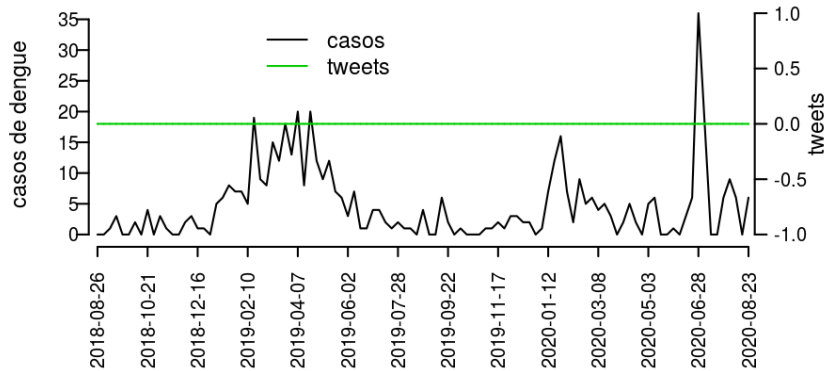


Tabela 19. Resumo das últimas seis semanas epidemiológicas na Regional Zé Doca

SE	umid.max	tweet	casos notif	casos preditos
202031	97.5	0	0	0
202032	93.5	0	0	0
202033	93.5	0	0	0
202034	88.8	0	0	0
202035	92.7	0	0	0
202036	88.9	0	0	0

[hyperlink](#) [vartabver](#) [descrição](#) das variáveis

Resumo da situação epidemiológica da dengue nos municípios de Maranhão, na semana 36 de 2020

Município	Regional	Umidade	Tweets	Casos	Incidencia	Rt	Nível
São Francisco do Brejão	Açailândia	84.1	0				verde
Aldeias Altas	Caxias	80.2	0				verde
Brejo de Areia	Bacabal	88.9	0				verde
Buriti	Caxias	80.2	0				verde
São Luís Gonzaga do Maranhão	Bacabal	88.9	0				verde
Mata Roma	Chapadinha	88.9	0				verde
Carolina	Balsas	84.1	0				verde
Montes Altos	Imperatriz	84.1	0				verde
Alto Alegre do Maranhão	Codó	88.9	0				verde
Duque Bacelar	Caxias	80.2	0				verde
Estreito	Imperatriz	84.1	0				verde
Barra do Corda	Barra do Corda	84.1	0				verde
Alto Parnaíba	Balsas	46.9	0				verde
Sítio Novo	Imperatriz	84.1	0				verde
Paulo Ramos	Bacabal	88.9	0				verde
Vitorino Freire	Bacabal	88.9	0				verde
Caxias	Caxias	80.2	0				verde
Peritoró	Codó	80.2	0				verde
Araioses	Chapadinha	88.9	0				verde
João Lisboa	Imperatriz	84.1	0				verde
Magalhães de Almeida	Chapadinha	88.9	0				verde
Fortaleza dos Nogueiras	Balsas	84.1	0				verde
Arari	Itapecuru-Mirim	88.9	0				verde
Nova Colinas	Balsas	84.1	0				verde
São Félix de Balsas	Balsas	80.2	0				verde
Olho d'Água das Cunhãs	Bacabal	88.9	0				verde
Paulino Neves	Chapadinha	88.9	0				verde
Itaipava do Grajaú	Barra do Corda	84.1	0				verde
Feira Nova do Maranhão	Balsas	84.1	0				verde
Arame	Barra do Corda	84.1	0				verde
Jenipapo dos Vieiras	Barra do Corda	84.1	0				verde
Lajeado Novo	Imperatriz	84.1	0				verde
São Pedro dos Crentes	Balsas	84.1	0				verde
Santana do Maranhão	Chapadinha	88.9	0				verde
Buritirana	Imperatriz	84.1	0				verde
São Raimundo das Mangabeiras	Balsas	84.1	0				verde
Tasso Fragoso	Balsas	46.9	0				verde
Milagres do Maranhão	Chapadinha	88.9	0				verde
Codó	Codó	80.2	0				verde
Campestre do Maranhão	Imperatriz	84.1	0				verde
Porto Franco	Imperatriz	84.1	0				verde
Ribamar Fiquene	Imperatriz	84.1	0				verde
Imperatriz	Imperatriz	84.1	0				verde
Cantanhede	Itapecuru-Mirim	88.9	0				verde
Tutóia	Chapadinha	88.9	0				verde
Matões do Norte	Itapecuru-Mirim	88.9	0				verde
São João do Paraíso	Imperatriz	84.1	0				verde
Itapecuru Mirim	Itapecuru-Mirim	88.9	0				verde
Pirapemas	Itapecuru-Mirim	88.9	0				verde
Miranda do Norte	Itapecuru-Mirim	88.9	0				verde
Presidente Vargas	Itapecuru-Mirim	88.9	0				verde

Continua na próxima página

Município	Regional	Umidade	Tweets	Casos	Incidencia	Rt	Nível
Anajatuba	Itapecuru-Mirim	88.9	0				verde
Urbano Santos	Itapecuru-Mirim	88.9	0				verde
Bernardo do Mearim	Pedreiras	80.2	0				verde
Esperantinópolis	Pedreiras	80.2	0				verde
Lago do Junco	Pedreiras	88.9	0				verde
Bacuri	Pinheiro	88.9	0				verde
Bequimão	Pinheiro	88.9	0				verde
Cedral	Pinheiro	88.9	0				verde
Central do Maranhão	Pinheiro	88.9	0				verde
Cururupu	Pinheiro	88.9	0				verde
São Luís	Metropolitana	88.9	0	3	0.3	0.6	amarelo
Formosa da Serra Negra	Balsas	84.1	0				verde
Lagoa Grande do Maranhão	Pedreiras	84.1	0				verde
Governador Newton Bello	Santa Inês	88.9	0				verde
Poção de Pedras	Pedreiras	80.2	0				verde
Mirinzal	Pinheiro	88.9	0				verde
Igarapé do Meio	Santa Inês	88.9	0				verde
São Raimundo do Doca Bezerra	Pedreiras	80.2	0				verde
São Roberto	Pedreiras	80.2	0				verde
Pinheiro	Pinheiro	88.9	0				verde
Morros	Rosário	88.9	0				verde
Pedro do Rosário	Pinheiro	88.9	0				verde
Fortuna	Presidente Dutra	80.2	0				verde
Gonçalves Dias	Presidente Dutra	80.2	0				verde
Presidente Juscelino	Rosário	88.9	0				verde
Governador Archer	Presidente Dutra	80.2	0				verde
Governador Eugênio Barros	Presidente Dutra	80.2	0				verde
Governador Luiz Rocha	Presidente Dutra	80.2	0				verde
Santa Rita	Rosário	88.9	0				verde
Santa Filomena do Maranhão	Presidente Dutra	80.2	0				verde
Monção	Santa Inês	88.9	0				verde
Santo Antônio dos Lopes	Presidente Dutra	80.2	0				verde
São Pedro da Água Branca	Açailândia	90.5	0				verde
Bela Vista do Maranhão	Santa Inês	88.9	0				verde
Fernando Falcão	Barra do Corda	84.1	0				verde
Peri Mirim	Pinheiro	88.9	0				verde
Açailândia	Açailândia	84.1	0				verde
Porto Rico do Maranhão	Pinheiro	88.9	0				verde
Altamira do Maranhão	Bacabal	88.9	0				verde
Brejo	Chapadinha	88.9	0				verde
Serrano do Maranhão	Pinheiro	88.9	0				verde
São Bernardo	Chapadinha	88.9	0				verde
Viana	Viana	88.9	0				verde
Turiaçu	Pinheiro	88.9	0				verde
Coroatá	Codó	88.9	0				verde
Santo Amaro do Maranhão	Rosário	88.9	0				verde
Nina Rodrigues	Itapecuru-Mirim	88.9	0				verde
São José dos Basílios	Presidente Dutra	80.2	0				verde
Vargem Grande	Itapecuru-Mirim	88.9	0				verde
Santa Inês	Santa Inês	88.9	0				verde
Turilândia	Pinheiro	88.9	0				verde
Senador Alexandre Costa	Presidente Dutra	80.2	0				verde
Axixá	Rosário	88.9	0				verde
Presidente Dutra	Presidente Dutra	80.2	0				verde
Rosário	Rosário	88.9	0				verde

Continua na próxima página

Município	Regional	Umidade	Tweets	Casos	Incidencia	Rt	Nível
Satubinha	Santa Inês	88.9	0				verde
Bacabeira	Rosário	88.9	0				verde
Barreirinhas	Rosário	88.9	0				verde
Carutapera	Zé Doca	88.9	0				verde
Cachoeira Grande	Rosário	88.9	0				verde
Sucupira do Norte	São João dos Patos	80.2	0				verde
São Bento	Viana	88.9	0				verde
Olinda Nova do Maranhão	Viana	88.9	0				verde
Nova Iorque	São João dos Patos	80.2	0				verde
Matões	Timon	80.2	0	3	9.0	0.9	verde
Barão de Grajaú	São João dos Patos	80.2	0				verde
São João Batista	Viana	88.9	0				verde
Colinas	São João dos Patos	80.2	0				verde
Parnarama	Timon	80.2	0				verde
São Domingos do Azeitão	São João dos Patos	80.2	0				verde
Benedito Leite	São João dos Patos	80.2	0				verde
Jatobá	São João dos Patos	80.2	0				verde
Paraibano	São João dos Patos	80.2	0				verde
Sucupira do Riachão	São João dos Patos	80.2	0				verde
Lagoa do Mato	São João dos Patos	80.2	0				verde
Zé Doca	Zé Doca	88.9	0				verde
Araguanã	Zé Doca	88.9	0				verde
Cândido Mendes	Zé Doca	88.9	0				verde
Amapá do Maranhão	Zé Doca	88.9	0				verde
Boa Vista do Gurupi	Zé Doca	88.9	0				verde
Centro do Guilherme	Zé Doca	88.9	0				verde
Santa Luzia	Santa Inês	84.1	0				verde
Vila Nova dos Martírios	Açailândia	84.1	0				verde
São Mateus do Maranhão	Codó	88.9	0				verde
Bacabal	Bacabal	88.9	0				verde
Presidente Sarney	Pinheiro	88.9	0				verde
Davinópolis	Imperatriz	84.1	0				verde
Afonso Cunha	Caxias	80.2	0				verde
Grajaú	Barra do Corda	84.1	0				verde
Vitória do Mearim	Itapecuru-Mirim	88.9	0				verde
Sambaíba	Balsas	80.2	0				verde
Lima Campos	Pedreiras	80.2	0				verde
Pedreiras	Pedreiras	80.2	0				verde
Dom Pedro	Presidente Dutra	80.2	0				verde
Joselândia	Presidente Dutra	80.2	0				verde
São Domingos do Maranhão	Presidente Dutra	80.2	0				verde
Primeira Cruz	Rosário	88.9	0				verde
Alto Alegre do Pindaré	Santa Inês	84.1	0				verde
Bom Jardim	Santa Inês	84.1	0				verde
Pio XII	Santa Inês	88.9	0				verde
Presidente Médici	Zé Doca	88.9	0				verde
Santa Luzia do Paruá	Zé Doca	88.9	0				verde
Graça Aranha	Presidente Dutra	80.2	0				verde
Tuntum	Presidente Dutra	80.2	0				verde
Alcântara	Metropolitana	88.9	0				verde
Paço do Lumiar	Metropolitana	88.9	0				verde
Raposa	Metropolitana	88.9	0				verde
São José de Ribamar	Metropolitana	88.9	0				verde
Humberto de Campos	Rosário	88.9	0				verde
Bom Jesus das Selvas	Açailândia	84.1	0				verde

Continua na próxima página

Município	Regional	Umidade	Tweets	Casos	Incidencia	Rt	Nível
Buriticupu	Açailândia	84.1	0				verde
Icatu	Rosário	88.9	0				verde
Cidelândia	Açailândia	84.1	0				verde
Pindaré-Mirim	Santa Inês	88.9	0				verde
Itinga do Maranhão	Açailândia	84.1	0				verde
Bom Lugar	Bacabal	88.9	0				verde
São João do Carú	Santa Inês	84.1	0				verde
Conceição do Lago-Açu	Bacabal	88.9	0				verde
Lago Verde	Bacabal	88.9	0				verde
Marajá do Sena	Bacabal	84.1	0				verde
Coelho Neto	Caxias	80.2	0				verde
São João do Soter	Caxias	80.2	0				verde
Balsas	Balsas	46.9	0				verde
Loreto	Balsas	80.2	0				verde
Riachão	Balsas	84.1	0				verde
Chapadinha	Chapadinha	80.2	0				verde
Água Doce do Maranhão	Chapadinha	88.9	0				verde
Anapurus	Chapadinha	88.9	0				verde
Santa Quitéria do Maranhão	Chapadinha	88.9	0				verde
Timbiras	Codó	80.2	0				verde
Amarante do Maranhão	Imperatriz	84.1	0				verde
Governador Edison Lobão	Imperatriz	84.1	0				verde
Senador La Rocque	Imperatriz	84.1	0				verde
Belágua	Itapecuru-Mirim	88.9	0				verde
São Benedito do Rio Preto	Itapecuru-Mirim	88.9	0				verde
Igarapé Grande	Pedreiras	80.2	0				verde
Lago da Pedra	Pedreiras	88.9	0				verde
Lago dos Rodrigues	Pedreiras	88.9	0				verde
Trizidela do Vale	Pedreiras	80.2	0				verde
Apicum-Açu	Pinheiro	88.9	0				verde
Guimarães	Pinheiro	88.9	0				verde
Santa Helena	Pinheiro	88.9	0				verde
Capinzal do Norte	Presidente Dutra	80.2	0				verde
Tufilândia	Santa Inês	88.9	0				verde
Bacurituba	Viana	88.9	0				verde
Cajapió	Viana	88.9	0				verde
Mirador	São João dos Patos	80.2	0				verde
Cajari	Viana	88.9	0				verde
Matinha	Viana	88.9	0				verde
Palmeirândia	Viana	88.9	0				verde
Penalva	Viana	88.9	0				verde
São Vicente Ferrer	Viana	88.9	0				verde
Passagem Franca	São João dos Patos	80.2	0				verde
Timon	Timon	80.2	0				verde
São Francisco do Maranhão	Timon	80.2	0				verde
Pastos Bons	São João dos Patos	80.2	0				verde
São João dos Patos	São João dos Patos	80.2	0				verde
Buriti Bravo	São João dos Patos	80.2	0				verde
Luís Domingues	Zé Doca	88.9	0				verde
Centro Novo do Maranhão	Zé Doca	88.9	0				verde
Maracaçumé	Zé Doca	88.9	0				verde
Godofredo Viana	Zé Doca	88.9	0				verde
Governador Nunes Freire	Zé Doca	88.9	0				verde
Maranhãozinho	Zé Doca	88.9	0				verde
Junco do Maranhão	Zé Doca	88.9	0				verde

Continua na próxima página

Município	Regional	Umidade	Tweets	Casos	Incidencia	Rt	Nivel
Nova Olinda do Maranhão	Zé Doca	88.9	0				verde

[Início](#)

Lista das variáveis apresentadas nas tabelas:

SE = semana epidemiológica

Temperatura = média das temperaturas mínimas da semana

Tweet = número de tweets indicativos de casos de dengue na cidade

Casos notif = casos notificados de dengue

Casos preditos = número de casos estimados após correção pelo atraso de notificação

ICmin = número mínimo de casos estimados (IC 95%)

ICmax = número máximo de casos estimados (IC 95%)

Rt = número reprodutivo efetivo (> 1 indica aumento de casos transmissão)

p(Rt1) = probabilidade do número reprodutivo ser maior que 1 (> 0.95 indica aumento significativo de casos)

Incidência = incidência por 100.000 habitantes

Nível = cor do alerta (verde, amarelo, laranja, vermelho)

Notas

- Os dados do SINAN mais recentes ainda não foram totalmente digitados. Estimamos o número esperado de casos notificados considerando o tempo até os casos serem digitados.
- Os dados de tweets são gerados pelo Observatório de Dengue (UFMG). Os tweets são processados para exclusão de informes e outros temas relacionados a dengue.
- Algumas vezes, os casos da última semana ainda não estão disponíveis, nesse caso, usa-se uma estimativa com base na tendência de variação da série.

Créditos

Este é um projeto desenvolvido com apoio da SVS/MS em parceria com:

- Programa de Computação Científica, Fundação Oswaldo Cruz, Rio de Janeiro.
- Escola de Matemática Aplicada, Fundação Getúlio Vargas.
- Secretarias Estaduais, Municipais e Regionais de Saúde.
- Observatório de Dengue da UFMG

[Início](#)

Para mais detalhes sobre o sistema de alerta InfoDengue, consultar: <http://info.dengue.mat.br>

Para acessar os boletins gerados pelo sistema de alerta InfoDengue, consultar: <http://info.dengue.mat.br/relatorios/>

Contato: alerta_dengue@fiocruz.br