

Boletim Semanal

Semana 26 de 2016

- [O Estado](#)

Regionais de Saúde:

- [Paranaguá](#)
- [Curitiba](#)
- [Ponta Grossa](#)
- [Iratí](#)
- [Guarapuava](#)
- [União da Vitória](#)
- [Pato Branco](#)
- [Francisco Beltrão](#)
- [Foz do Iguaçu](#)
- [Cascavel](#)
- [Campo Mourão](#)
- [Umuarama](#)
- [Cianorte](#)
- [Paranavaí](#)
- [Maringá](#)
- [Apucarana](#)
- [Londrina](#)
- [Cornélio Procópio](#)
- [Jacarezinho](#)
- [Toledo](#)
- [Telêmaco Borba](#)
- [Ivaiporã](#)

Municípios:

- [Tabela de Municípios](#)

[Variáveis nas Tabelas](#)

[Notas](#)

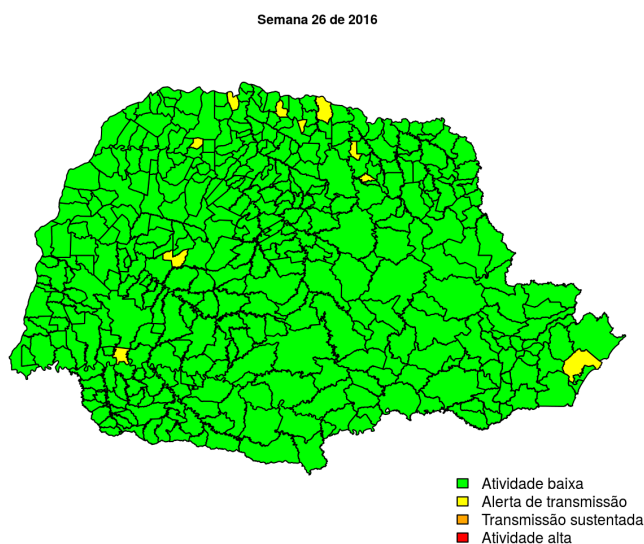
[Creditos](#)

Contato

alerta_dengue@fiocruz.br

Situação da Dengue no Estado do Paraná

Desde o início do ano, 184622 casos foram registrados no estado, sendo 40 na última semana. A figura abaixo mostra as condições de transmissão em cada município.



Dos 399 municípios, 389 encontram-se em nível verde, 10 em nível amarelo, 0 em nível laranja e 0 em nível vermelho referentes a semana epidemiológica 26-2016. Para informações mais atualizadas sobre o município do Rio de Janeiro ter acesso ao mapa interativo do estado consultar em [Info Dengue](#).

O código de Cores

As cores indicam níveis de atenção

Verde: temperaturas amenas, baixa incidência de casos.

Amarelo: temperatura propícia para a população do vetor e transmissão da dengue.

Laranja: transmissão aumentada e sustentada de dengue.

Vermelho: incidência alta de dengue, acima dos 90% históricos.

Na semana passada: 16 municípios em nível amarelo, 0 em laranja e 0 em vermelho.

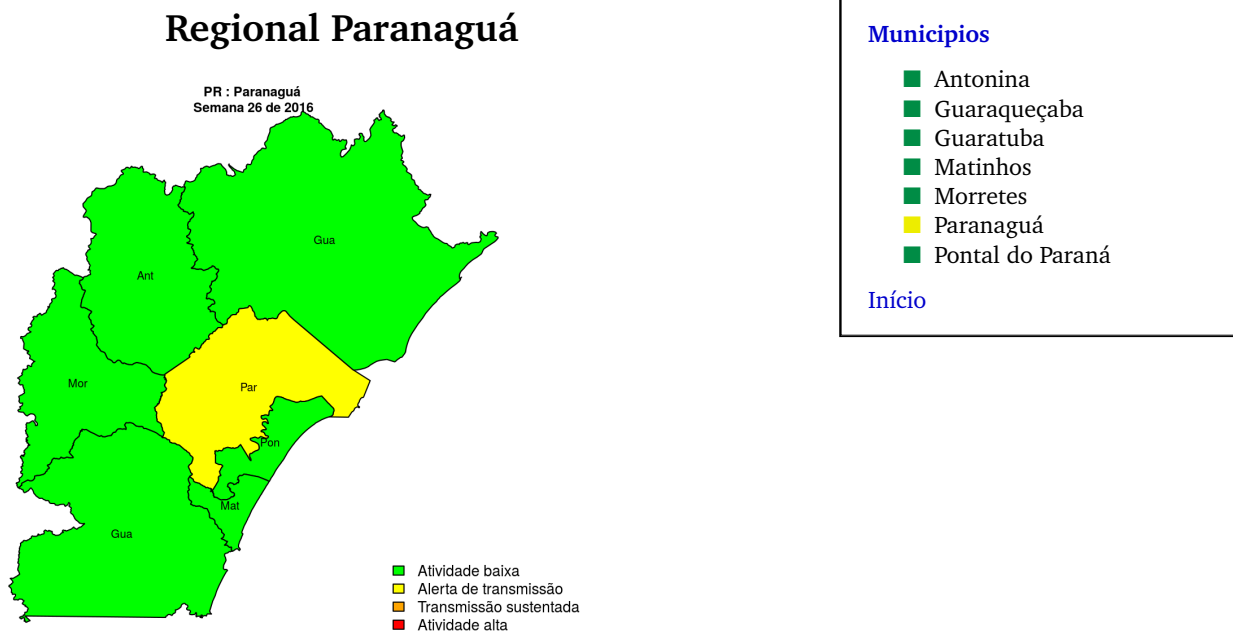


Figura 1. Casos notificados de dengue e Índice de menção em mídia social sobre dengue na Regional Paranaguá

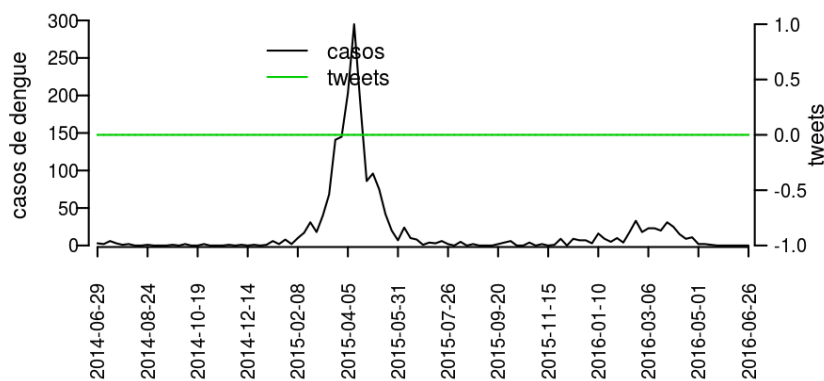
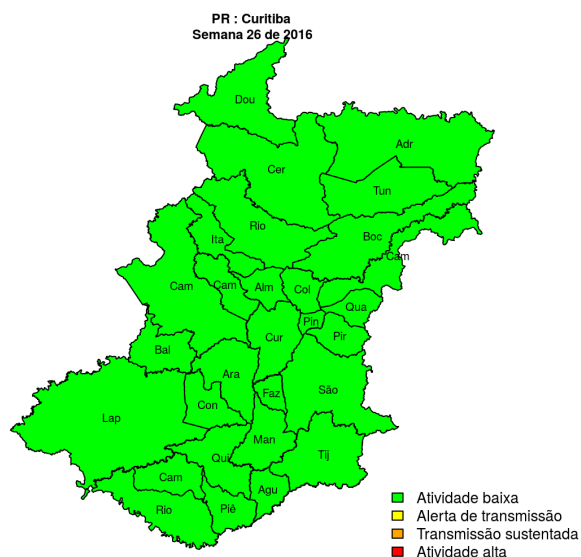


Tabela 1. Resumo das últimas seis semanas epidemiológicas na Regional Paranaguá

| SE | temperatura | tweet | casos notif | casos preditos | ICmin | ICmax | incidência |
|--------|-------------|-------|-------------|----------------|-------|-------|------------|
| 201621 | 12 | | 69 | 70 | 69 | 70 | 24 |
| 201622 | 13 | 0 | 63 | 64 | 63 | 65 | 22 |
| 201623 | 5 | | 34 | 35 | 34 | 35 | 12 |
| 201624 | 6 | | 34 | 36 | 34 | 36 | 12 |
| 201625 | 9 | 0 | 29 | 32 | 30 | 33 | 10 |
| 201626 | 8 | | 8 | 9 | 8 | 10 | 3 |

[ver descrição das variáveis](#)

Regional Curitiba



Municípios

- Adrianópolis
- Agudos do Sul
- Almirante Tamandaré
- Araucária
- Balsa Nova
- Bocaiúva do Sul
- Campina Grande do Sul
- Campo do Tenente
- Campo Largo
- Campo Magro
- Cerro Azul
- Colombo
- Contenda
- Curitiba
- Doutor Ulysses
- Fazenda Rio Grande
- Itaperuçu
- Lapa
- Mandrituba
- Piên
- Pinhais
- Piraquara
- Quatro Barras
- Quitandinha
- Rio Branco do Sul
- Rio Negro
- São José dos Pinhais
- Tijucas do Sul
- Tunas do Paraná

Início

Figura 2. Casos notificados de dengue e Índice de menção em mídia social sobre dengue na Regional Curitiba

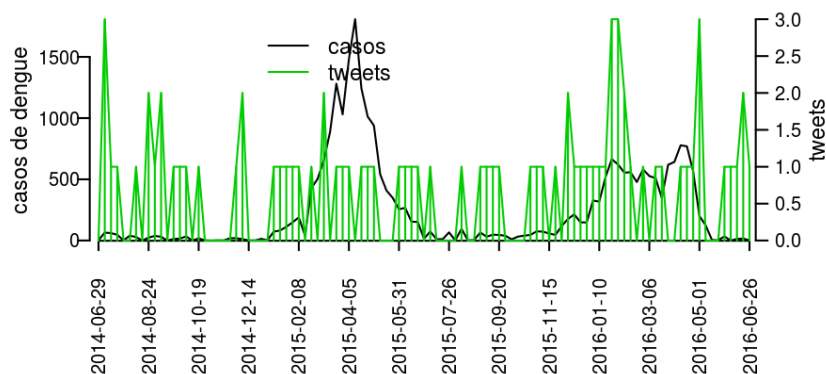


Tabela 2. Resumo das últimas seis semanas epidemiológicas na Regional Curitiba

| SE | temperatura | tweet | casos notif | casos preditos | ICmin | ICmax | incidência |
|--------|-------------|-------|-------------|----------------|-------|-------|------------|
| 201621 | 12 | | 48 | 52 | 50 | 53 | 1 |
| 201622 | 13 | | 49 | 56 | 53 | 57 | 1 |
| 201623 | 5 | | 24 | 28 | 25 | 29 | 1 |
| 201624 | 6 | | 18 | 23 | 20 | 24 | 1 |
| 201625 | 9 | | 11 | 16 | 13 | 17 | 0 |
| 201626 | 8 | | 1 | 1 | 1 | 2 | 0 |

[ver descrição das variáveis](#)

Regional Ponta Grossa

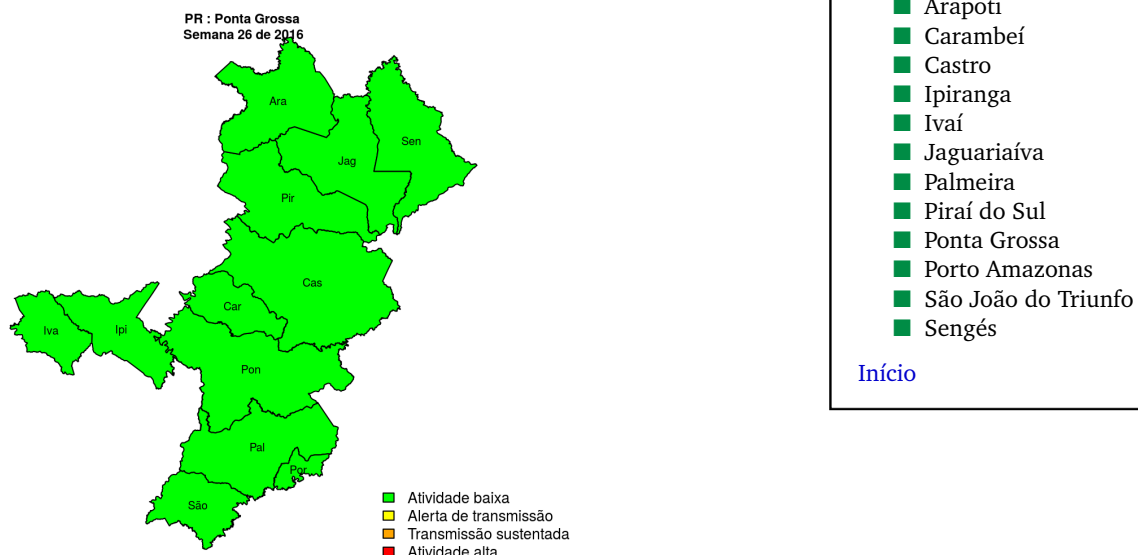


Figura 3. Casos notificados de dengue e Índice de menção em mídia social sobre dengue na Regional Ponta Grossa

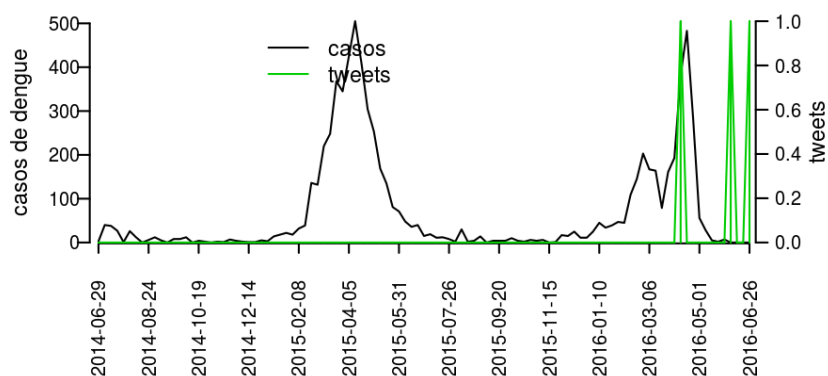


Tabela 3. Resumo das últimas seis semanas epidemiológicas na Regional Ponta Grossa

| SE | temperatura | tweet | casos notif | casos preditos | ICmin | ICmax | incidência |
|--------|-------------|-------|-------------|----------------|-------|-------|------------|
| 201621 | 12 | | 12 | 12 | 12 | 12 | 2 |
| 201622 | 13 | | 5 | 5 | 5 | 5 | 1 |
| 201623 | 5 | | 1 | 1 | 1 | 1 | 0 |
| 201624 | 6 | | 1 | 1 | 1 | 1 | 0 |
| 201625 | 9 | | 0 | 0 | 0 | 0 | 0 |
| 201626 | 8 | | 1 | 1 | 1 | 1 | 0 |

[ver descrição das variáveis](#)

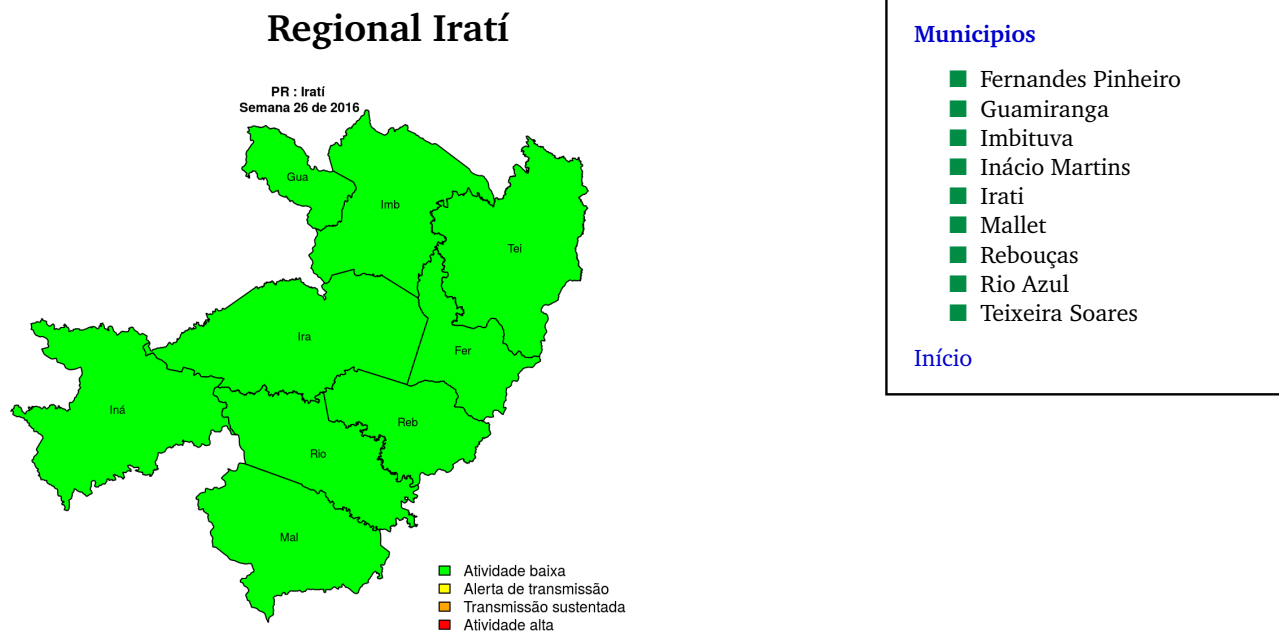


Figura 4. Casos notificados de dengue e Índice de menção em mídia social sobre dengue na Regional Iratí

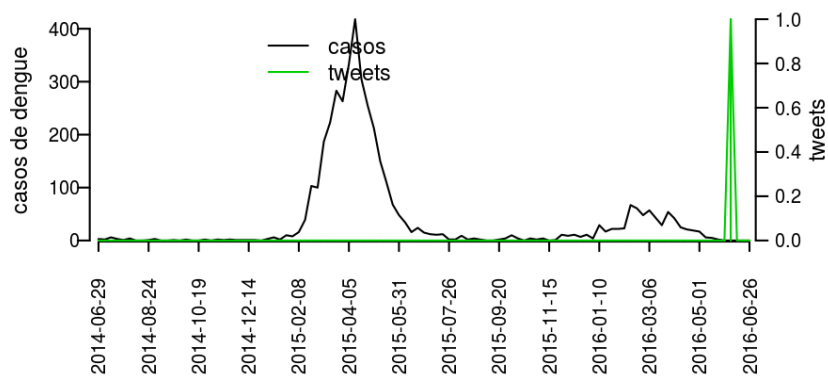
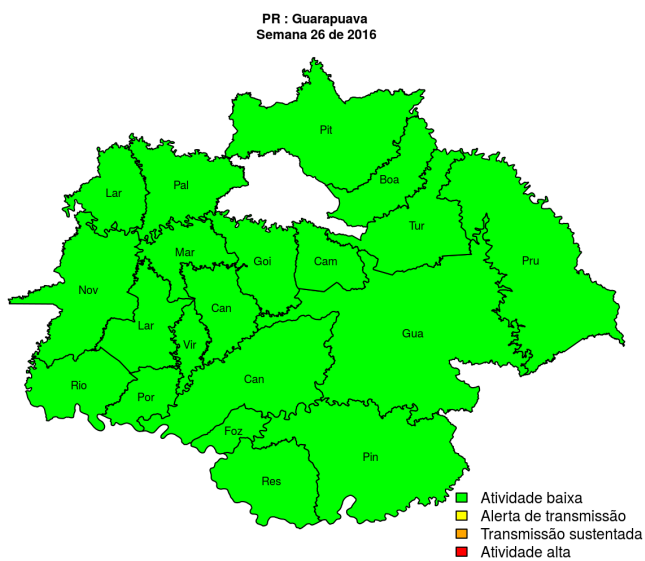


Tabela 4. Resumo das últimas seis semanas epidemiológicas na Regional Iratí

| SE | temperatura | tweet | casos notif | casos preditos | ICmin | ICmax | incidência |
|--------|-------------|-------|-------------|----------------|-------|-------|------------|
| 201621 | 12 | 0 | 5 | 5 | 5 | 5 | 3 |
| 201622 | 13 | | 2 | 2 | 2 | 2 | 1 |
| 201623 | 5 | 0 | 1 | 1 | 1 | 1 | 1 |
| 201624 | 6 | | 0 | 0 | 0 | 0 | 0 |
| 201625 | 9 | | 1 | 1 | 1 | 1 | 1 |
| 201626 | 8 | | 0 | 0 | 0 | 0 | 0 |

[ver descrição das variáveis](#)

Regional Guarapuava



Municípios

- Boa Ventura de São Roque
- Campina do Simão
- Cândói
- Cantagalo
- Foz do Jordão
- Goioxim
- Guarapuava
- Laranjal
- Laranjeiras do Sul
- Marquinho
- Nova Laranjeiras
- Palmital
- Pinhão
- Pitanga
- Porto Barreiro
- Prudentópolis
- Reserva do Iguaçu
- Rio Bonito do Iguaçu
- Turvo
- Virmond

[Início](#)

Figura 5. Casos notificados de dengue e Índice de menção em mídia social sobre dengue na Regional Guarapuava

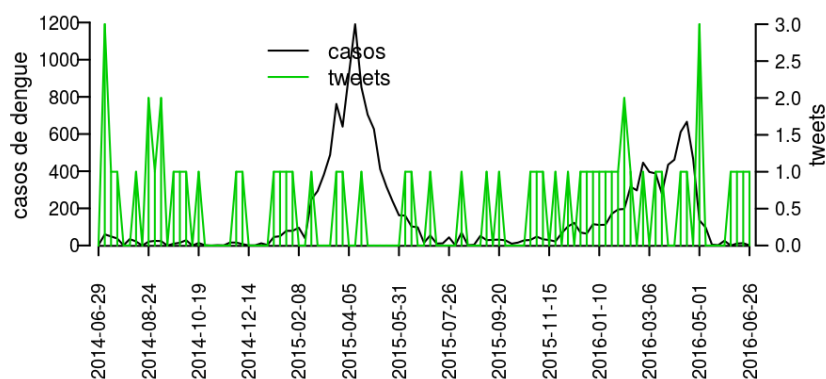


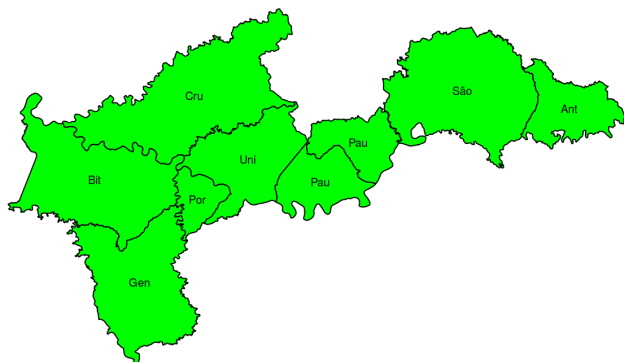
Tabela 5. Resumo das últimas seis semanas epidemiológicas na Regional Guarapuava

| SE | temperatura | tweet | casos notif | casos preditos | ICmin | ICmax | incidência |
|--------|-------------|-------|-------------|----------------|-------|-------|------------|
| 201621 | 12 | | 4 | 4 | 4 | 4 | 1 |
| 201622 | 13 | | 2 | 2 | 2 | 2 | 0 |
| 201623 | 5 | | 2 | 2 | 2 | 2 | 0 |
| 201624 | 6 | | 0 | 0 | 0 | 0 | 0 |
| 201625 | 9 | | 0 | 0 | 0 | 0 | 0 |
| 201626 | 8 | | 1 | 1 | 1 | 1 | 0 |

[ver descrição das variáveis](#)

Regional União da Vitória

PR : União da Vitória
Semana 26 de 2016



Municípios

- Antônio Olinto
- Bituruna
- Cruz Machado
- General Carneiro
- Paula Freitas
- Paulo Frontin
- Porto Vitória
- São Mateus do Sul
- União da Vitória

Início

- Atividade baixa
- Alerta de transmissão
- Transmissão sustentada
- Atividade alta

Figura 6. Casos notificados de dengue e Índice de menção em mídia social sobre dengue na Regional União da Vitória

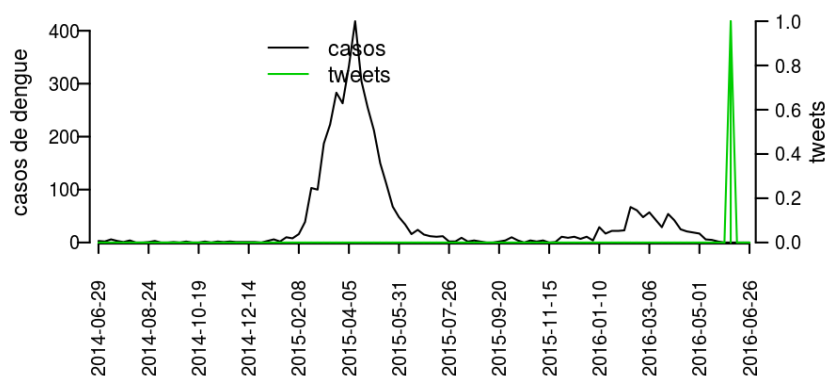


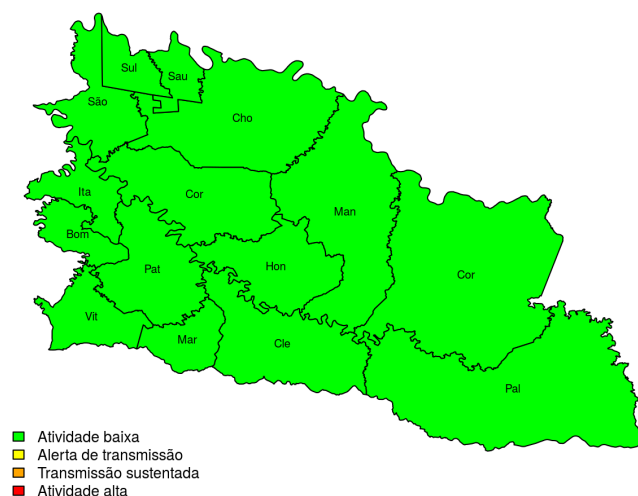
Tabela 6. Resumo das últimas seis semanas epidemiológicas na Regional União da Vitória

| SE | temperatura | tweet | casos notif | casos preditos | ICmin | ICmax | incidência |
|--------|-------------|-------|-------------|----------------|-------|-------|------------|
| 201621 | 12 | | 0 | 0 | 0 | 0 | 0 |
| 201622 | 13 | | 0 | 0 | 0 | 0 | 0 |
| 201623 | 5 | | 0 | 0 | 0 | 0 | 0 |
| 201624 | 6 | | 0 | 0 | 0 | 0 | 0 |
| 201625 | 9 | | 0 | 0 | 0 | 0 | 0 |
| 201626 | 8 | | 0 | 0 | 0 | 0 | 0 |

[ver descrição das variáveis](#)

Regional Pato Branco

PR : Pato Branco
Semana 26 de 2016



Municípios

- Bom Sucesso do Sul
- Chopinzinho
- Clevelândia
- Coronel Domingos Soares
- Coronel Vivida
- Honório Serpa
- Itapejara d'Oeste
- Mangueirinha
- Mariópolis
- Palmas
- Pato Branco
- São João
- Saudade do Iguaçu
- Sulina
- Vitorino

Início

Figura 7. Casos notificados de dengue e Índice de menção em mídia social sobre dengue na Regional Pato Branco

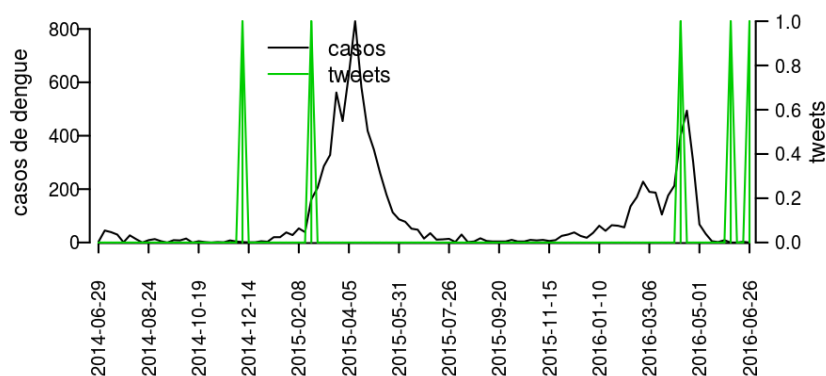
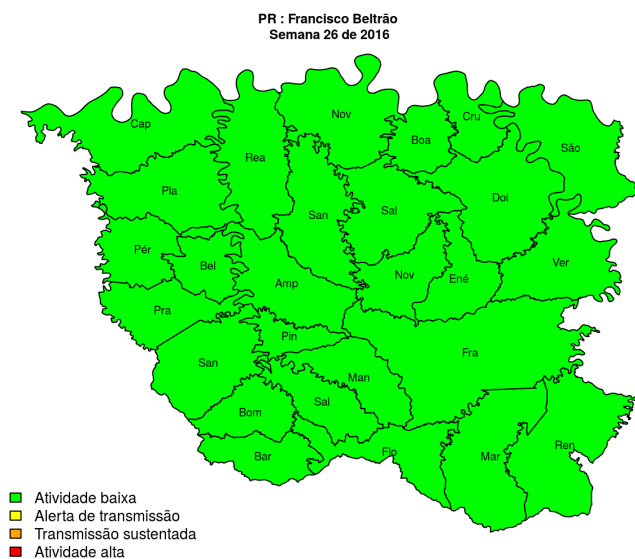


Tabela 7. Resumo das últimas seis semanas epidemiológicas na Regional Pato Branco

| SE | temperatura | tweet | casos notif | casos preditos | ICmin | ICmax | incidência |
|--------|-------------|-------|-------------|----------------|-------|-------|------------|
| 201621 | 12 | | 3 | 3 | 3 | 3 | 1 |
| 201622 | 10 | | 2 | 2 | 2 | 2 | 1 |
| 201623 | 4 | | 4 | 4 | 4 | 4 | 2 |
| 201624 | 9 | | 1 | 1 | 1 | 1 | 0 |
| 201625 | 12 | | 2 | 2 | 2 | 2 | 1 |
| 201626 | 15 | | 0 | 0 | 0 | 0 | 0 |

[ver descrição das variáveis](#)

Regional Francisco Beltrão



Municípios

- Ampére
- Barracão
- Bela Vista da Caroba
- Boa Esperança do Iguaçu
- Bom Jesus do Sul
- Capanema
- Cruzeiro do Iguaçu
- Dois Vizinhos
- Enéas Marques
- Flor da Serra do Sul
- Francisco Beltrão
- Manfrinópolis
- Marmeleiro
- Nova Esperança do Sudoeste
- Nova Prata do Iguaçu
- Pérola d'Oeste
- Pinhal de São Bento
- Planalto
- Pranchita
- Realeza
- Renascença
- Salgado Filho
- Salto do Lontra
- Santa Izabel do Oeste
- Santo Antônio do Sudoeste
- São Jorge d'Oeste
- Verê

[Início](#)

Figura 8. Casos notificados de dengue e Índice de menção em mídia social sobre dengue na Regional Francisco Beltrão

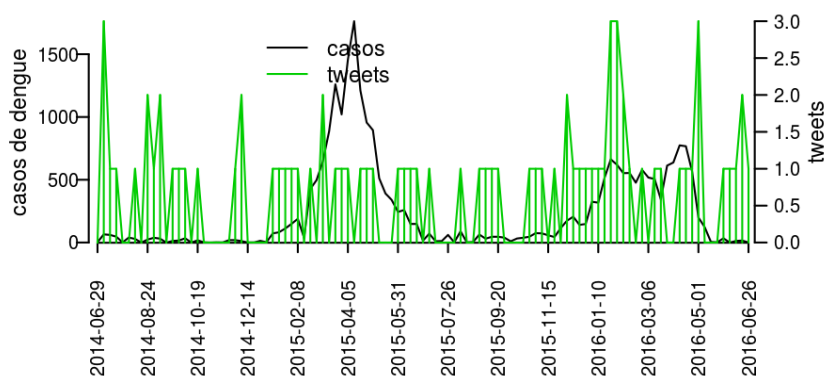
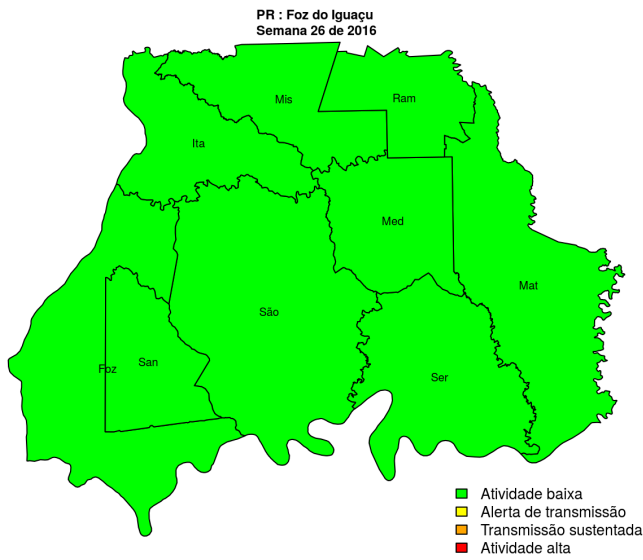


Tabela 8. Resumo das últimas seis semanas epidemiológicas na Regional Francisco Beltrão

| SE | temperatura | tweet | casos notif | casos preditos | ICmin | ICmax | incidência |
|--------|-------------|-------|-------------|----------------|-------|-------|------------|
| 201621 | 12 | | 21 | 21 | 21 | 21 | 6 |
| 201622 | 10 | | 30 | 30 | 30 | 30 | 8 |
| 201623 | 4 | | 18 | 18 | 18 | 18 | 5 |
| 201624 | 9 | | 6 | 6 | 6 | 6 | 2 |
| 201625 | 12 | | 2 | 2 | 2 | 2 | 1 |
| 201626 | 15 | | 0 | 0 | 0 | 0 | 0 |

[ver descrição das variáveis](#)

Regional Foz do Iguaçu



Municípios

- Foz do Iguaçu
- Itaipulândia
- Matelândia
- Medianeira
- Missal
- Ramilândia
- Santa Terezinha de Itaipu
- São Miguel do Iguaçu
- Serranópolis do Iguaçu

Início

Figura 9. Casos notificados de dengue e Índice de menção em mídia social sobre dengue na Regional Foz do Iguaçu

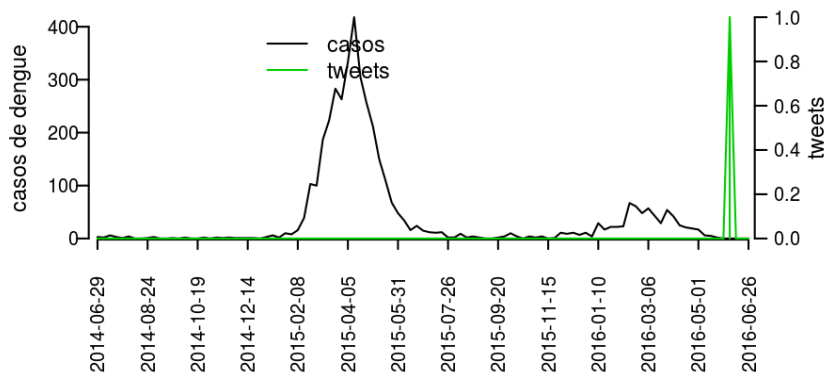


Tabela 9. Resumo das últimas seis semanas epidemiológicas na Regional Foz do Iguaçu

| SE | temperatura | tweet | casos notif | casos preditos | ICmin | ICmax | incidência |
|--------|-------------|-------|-------------|----------------|-------|-------|------------|
| 201621 | 12 | | 53 | 56 | 54 | 57 | 13 |
| 201622 | 10 | | 25 | 27 | 25 | 28 | 6 |
| 201623 | 4 | 1 | 11 | 11 | 11 | 11 | 3 |
| 201624 | 9 | | 18 | 20 | 19 | 21 | 4 |
| 201625 | 12 | | 12 | 14 | 13 | 15 | 3 |
| 201626 | 15 | | 3 | 3 | 3 | 4 | 1 |

[ver descrição das variáveis](#)

Regional Cascavel

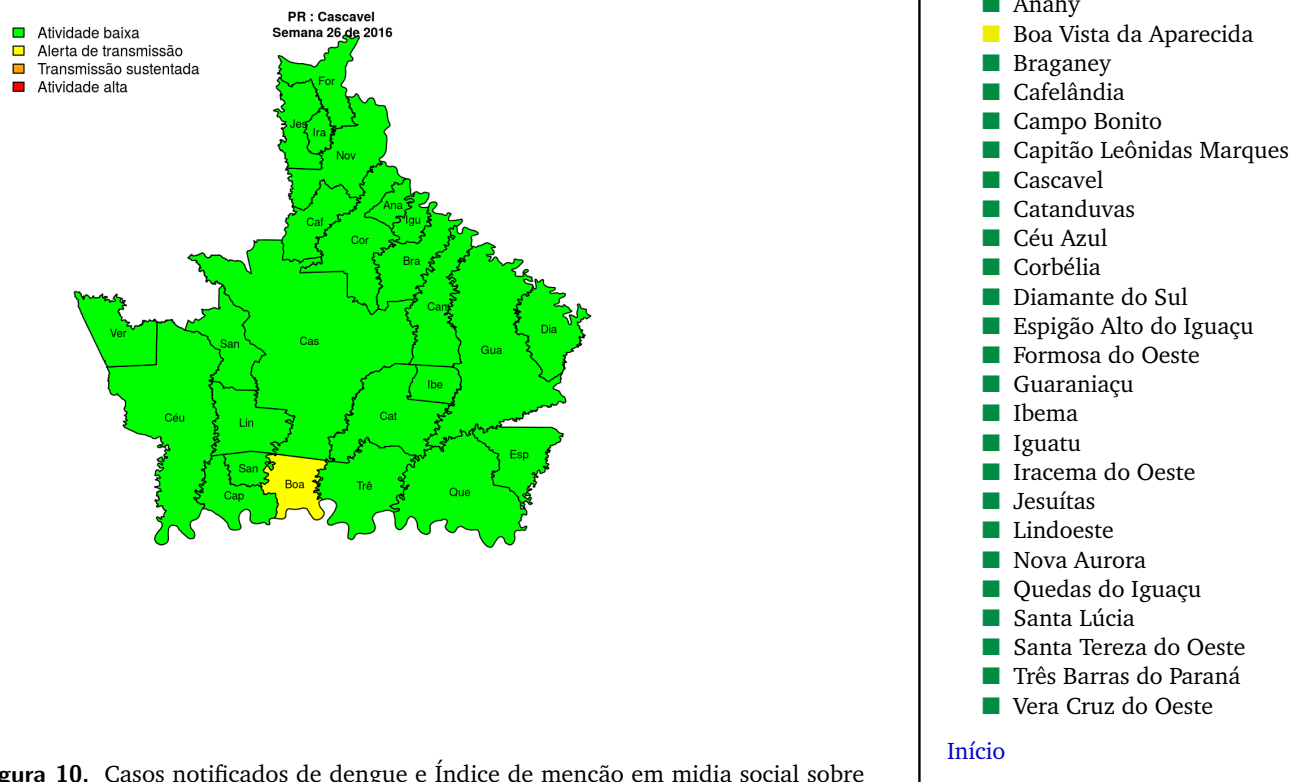


Figura 10. Casos notificados de dengue e Índice de menção em mídia social sobre dengue na Regional Cascavel

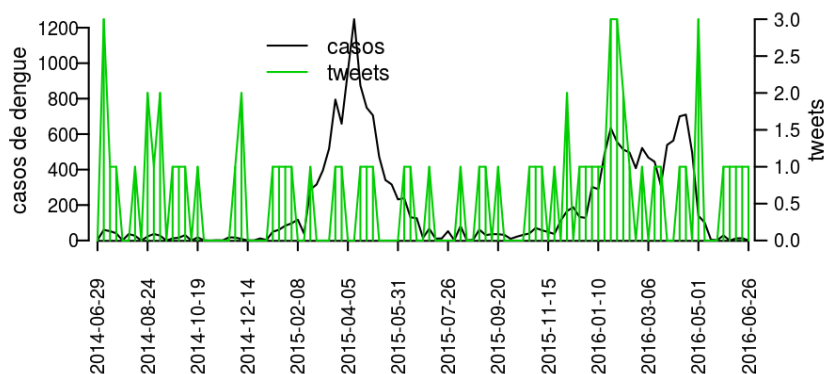
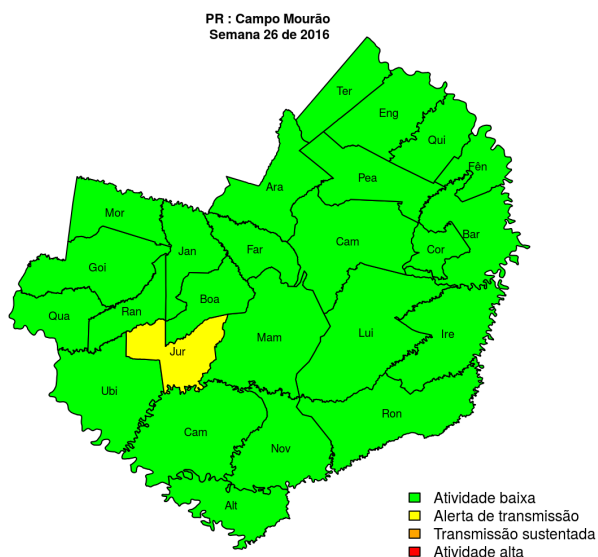


Tabela 10. Resumo das últimas seis semanas epidemiológicas na Regional Cascavel

| SE | temperatura | tweet | casos notif | casos preditos | ICmin | ICmax | incidência |
|--------|-------------|-------|-------------|----------------|-------|-------|------------|
| 201621 | 12 | | 72 | 73 | 72 | 73 | 13 |
| 201622 | 10 | | 31 | 31 | 31 | 32 | 6 |
| 201623 | 4 | | 25 | 26 | 25 | 26 | 5 |
| 201624 | 9 | | 33 | 37 | 33 | 38 | 6 |
| 201625 | 12 | | 27 | 31 | 28 | 32 | 5 |
| 201626 | 15 | | 1 | 1 | 1 | 1 | 0 |

[ver descrição das variáveis](#)

Regional Campo Mourão



Municípios

- Altamira do Paraná
- Araruna
- Barbosa Ferraz
- Boa Esperança
- Campina da Lagoa
- Campo Mourão
- Corumbataí do Sul
- Engenheiro Beltrão
- Farol
- Fênix
- Goioerê
- Iretama
- Janiópolis
- Juranda
- Luiziana
- Mamborê
- Moreira Sales
- Nova Cantu
- Peabiru
- Quarto Centenário
- Quinta do Sol
- Rancho Alegre D'Oeste
- Roncador
- Terra Boa
- Ubitatã

[Início](#)

Figura 11. Casos notificados de dengue e Índice de menção em mídia social sobre dengue na Regional Campo Mourão

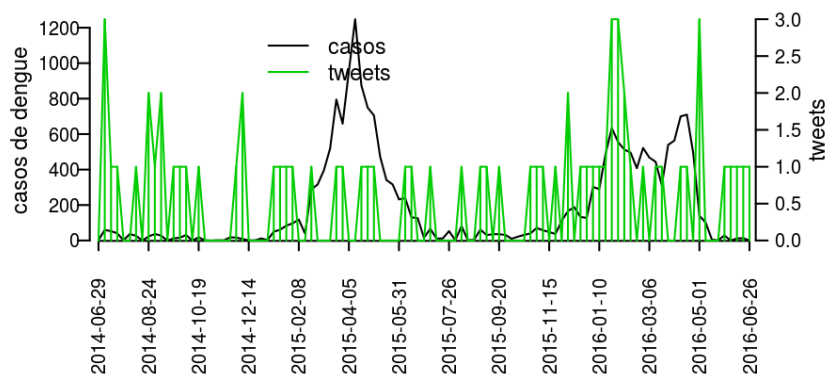


Tabela 11. Resumo das últimas seis semanas epidemiológicas na Regional Campo Mourão

| SE | temperatura | tweet | casos notif | casos preditos | ICmin | ICmax | incidência |
|--------|-------------|-------|-------------|----------------|-------|-------|------------|
| 201621 | 14 | | 29 | 30 | 29 | 30 | 9 |
| 201622 | 16 | | 14 | 14 | 14 | 14 | 4 |
| 201623 | 11 | | 11 | 11 | 11 | 11 | 3 |
| 201624 | 10 | | 14 | 15 | 14 | 16 | 4 |
| 201625 | 13 | | 3 | 3 | 3 | 3 | 1 |
| 201626 | 14 | | 0 | 0 | 0 | 0 | 0 |

[ver descrição das variáveis](#)

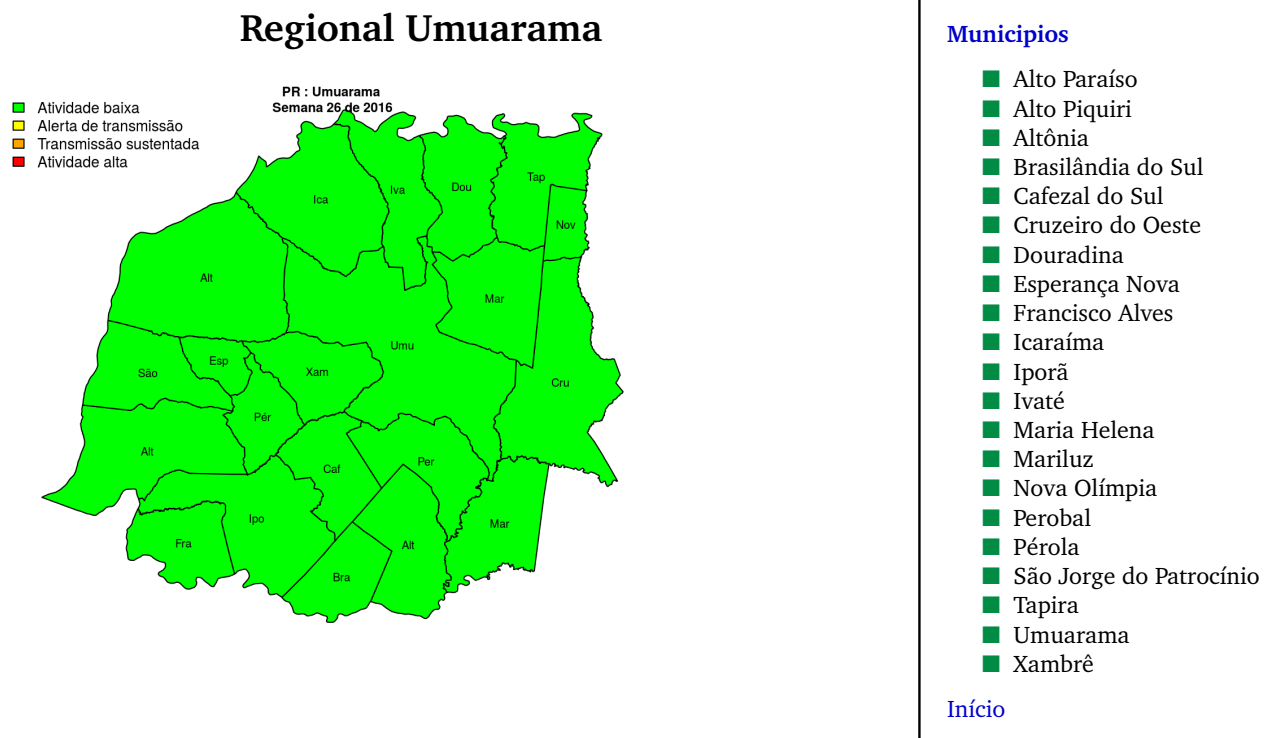


Figura 12. Casos notificados de dengue e Índice de menção em mídia social sobre dengue na Regional Umuarama

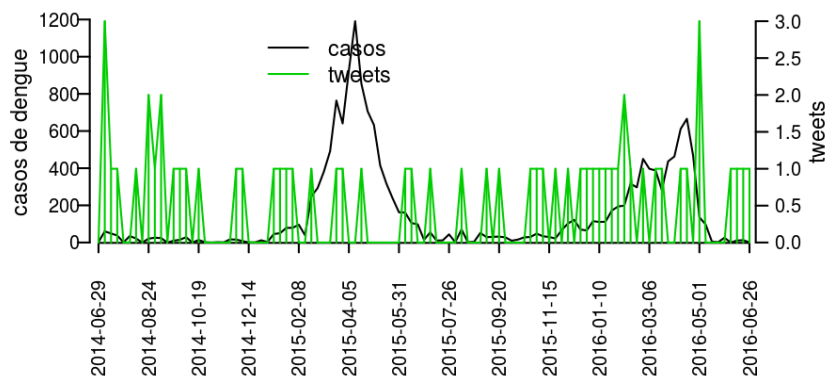


Tabela 12. Resumo das últimas seis semanas epidemiológicas na Regional Umuarama

| SE | temperatura | tweet | casos notif | casos preditos | ICmin | ICmax | incidência |
|--------|-------------|-------|-------------|----------------|-------|-------|------------|
| 201621 | 14 | | 23 | 23 | 23 | 23 | 8 |
| 201622 | 16 | | 12 | 12 | 12 | 12 | 4 |
| 201623 | 11 | | 8 | 8 | 8 | 8 | 3 |
| 201624 | 10 | | 8 | 8 | 8 | 8 | 3 |
| 201625 | 13 | | 3 | 3 | 3 | 3 | 1 |
| 201626 | 14 | | 2 | 2 | 2 | 2 | 1 |

[ver descrição das variáveis](#)

Regional Cianorte

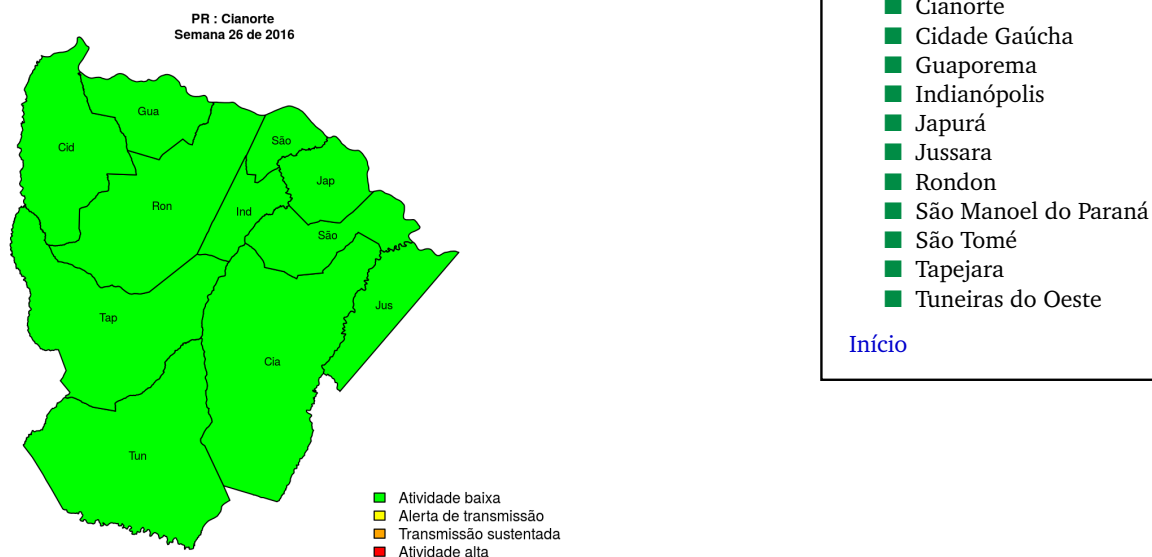


Figura 13. Casos notificados de dengue e Índice de menção em mídia social sobre dengue na Regional Cianorte

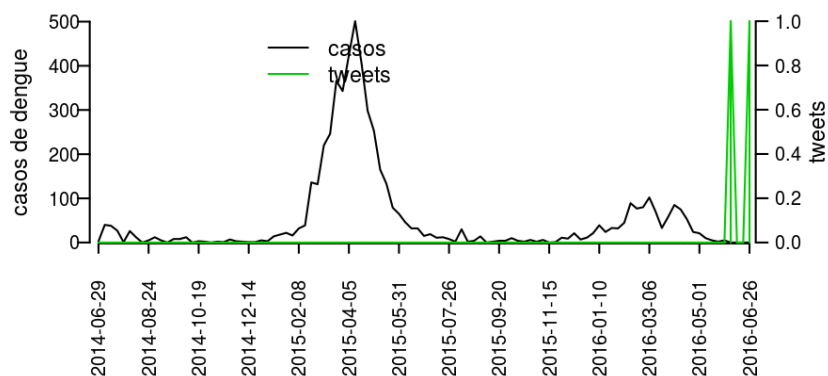


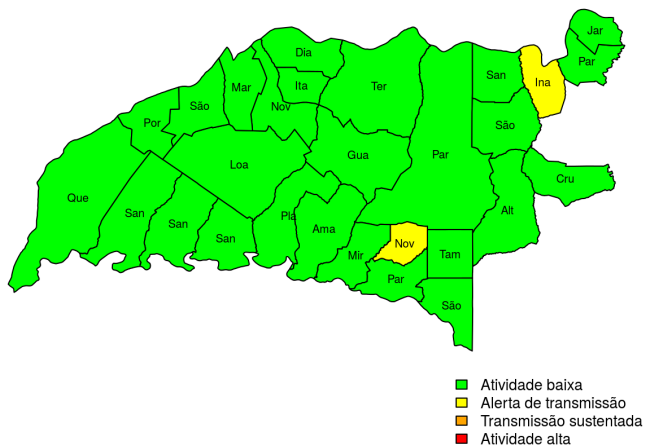
Tabela 13. Resumo das últimas seis semanas epidemiológicas na Regional Cianorte

| SE | temperatura | tweet | casos notif | casos preditos | ICmin | ICmax | incidência |
|--------|-------------|-------|-------------|----------------|-------|-------|------------|
| 201621 | 14 | 0 | 4 | 4 | 4 | 4 | 3 |
| 201622 | 16 | | 4 | 4 | 4 | 4 | 3 |
| 201623 | 11 | 0 | 4 | 4 | 4 | 4 | 3 |
| 201624 | 10 | | 0 | 0 | 0 | 0 | 0 |
| 201625 | 13 | | 0 | 0 | 0 | 0 | 0 |
| 201626 | 14 | | 0 | 0 | 0 | 0 | 0 |

[ver descrição das variáveis](#)

Regional Paranavaí

PR : Paranavaí
Semana 26 de 2016



Municípios

- Alto Paraná
- Amaporã
- Cruzeiro do Sul
- Diamante do Norte
- Guairaçá
- Inajá
- Itaúna do Sul
- Jardim Olinda
- Loanda
- Marilena
- Mirador
- Nova Aliança do Ivaí
- Nova Londrina
- Paraíso do Norte
- Paranapoema
- Paranavaí
- Planaltina do Paraná
- Porto Rico
- Querência do Norte
- Santa Cruz de Monte Castelo
- Santa Isabel do Ivaí
- Santa Mônica
- Santo Antônio do Caiuá
- São Carlos do Ivaí
- São João do Caiuá
- São Pedro do Paraná
- Tamboara
- Terra Rica

Início

Figura 14. Casos notificados de dengue e Índice de menção em mídia social sobre dengue na Regional Paranavaí

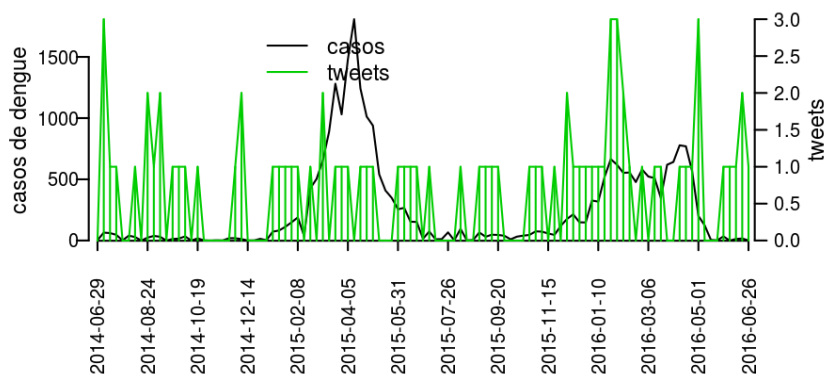
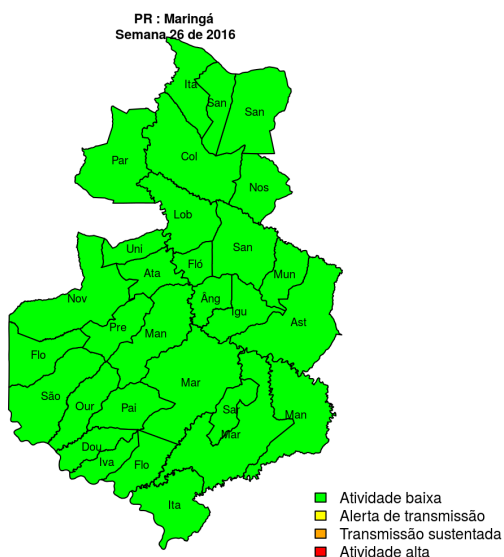


Tabela 14. Resumo das últimas seis semanas epidemiológicas na Regional Paranavaí

| SE | temperatura | tweet | casos notif | casos preditos | ICmin | ICmax | incidência |
|--------|-------------|-------|-------------|----------------|-------|-------|------------|
| 201621 | 14 | | 17 | 17 | 17 | 17 | 6 |
| 201622 | 16 | | 13 | 13 | 13 | 13 | 5 |
| 201623 | 11 | | 2 | 2 | 2 | 2 | 1 |
| 201624 | 10 | | 8 | 8 | 8 | 8 | 3 |
| 201625 | 13 | | 11 | 11 | 11 | 11 | 4 |
| 201626 | 14 | | 1 | 1 | 1 | 1 | 0 |

[ver descrição das variáveis](#)

Regional Maringá



Municípios

- Ângulo
- Astorga
- Atalaia
- Colorado
- Doutor Camargo
- Florai
- Floresta
- Flórida
- Iguaçu
- Itaguajé
- Itambé
- Ivatuba
- Lobato
- Mandaguauçu
- Mandaguari
- Marialva
- Maringá
- Munhoz de Melo
- Nossa Senhora das Graças
- Nova Esperança
- Ourizona
- Paçandu
- Paranacity
- Presidente Castelo Branco
- Santa Fé
- Santa Inês
- Santo Inácio
- São Jorge do Ivaí
- Sarandi
- Uniflor

Início

Figura 15. Casos notificados de dengue e Índice de menção em mídia social sobre dengue na Regional Maringá

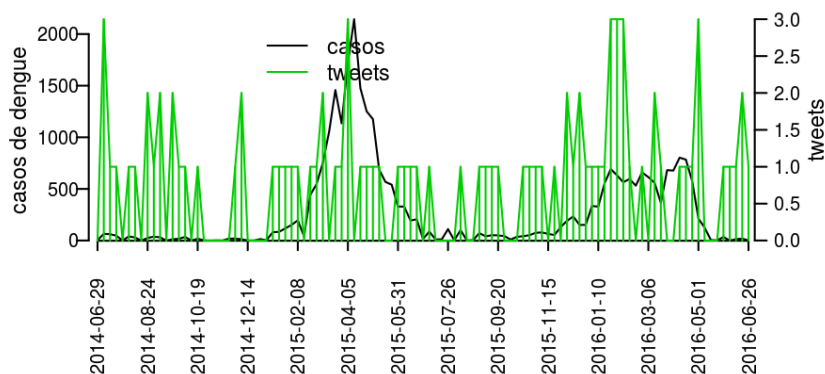
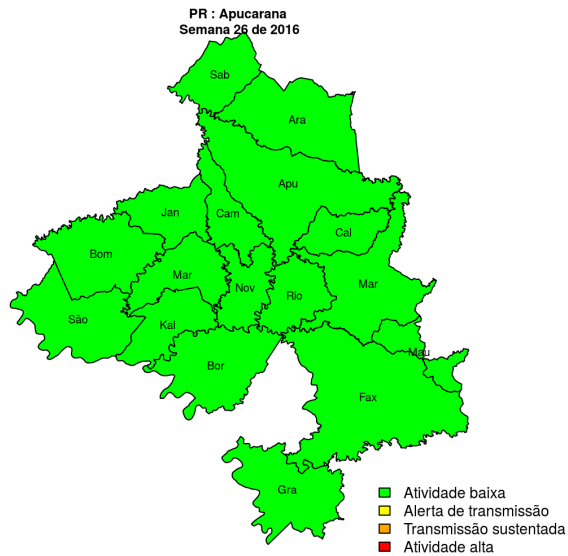


Tabela 15. Resumo das últimas seis semanas epidemiológicas na Regional Maringá

| SE | temperatura | tweet | casos notif | casos preditos | ICmin | ICmax | incidência |
|--------|-------------|-------|-------------|----------------|-------|-------|------------|
| 201621 | 14 | | 85 | 90 | 87 | 92 | 11 |
| 201622 | 16 | | 82 | 89 | 84 | 92 | 10 |
| 201623 | 11 | | 35 | 38 | 35 | 39 | 4 |
| 201624 | 10 | | 35 | 42 | 38 | 43 | 4 |
| 201625 | 13 | | 31 | 41 | 36 | 43 | 4 |
| 201626 | 14 | | 1 | 1 | 1 | 1 | 0 |

[ver descrição das variáveis](#)

Regional Apucarana



Municípios

- Apucarana
- Araçongas
- Bom Sucesso
- Borrazópolis
- Califórnia
- Cambira
- Faxinal
- Grandes Rios
- Jandaia do Sul
- Kaloré
- Marilândia do Sul
- Marumbi
- Mauá da Serra
- Novo Itacolomi
- Rio Bom
- Sabáudia
- São Pedro do Ivaí

Início

Figura 16. Casos notificados de dengue e Índice de menção em mídia social sobre dengue na Regional Apucarana

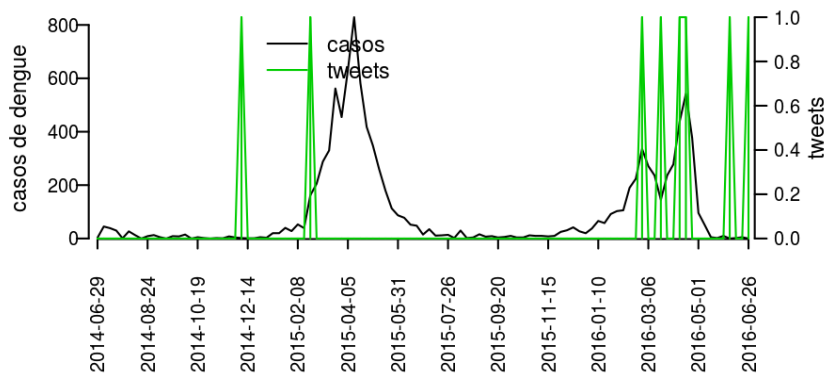
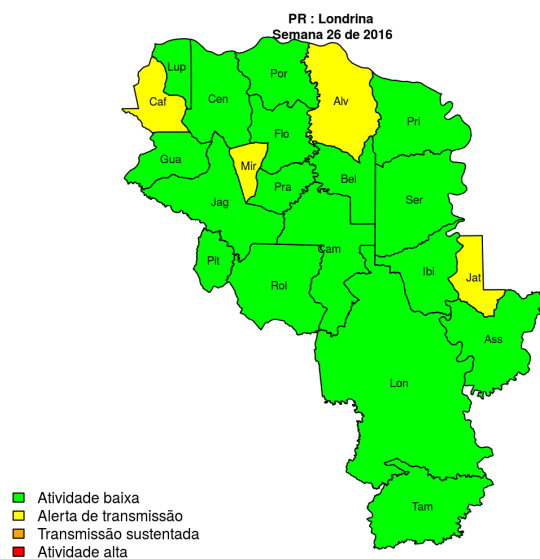


Tabela 16. Resumo das últimas seis semanas epidemiológicas na Regional Apucarana

| SE | temperatura | tweet | casos notif | casos preditos | ICmin | ICmax | incidência |
|--------|-------------|-------|-------------|----------------|-------|-------|------------|
| 201621 | 14 | | 16 | 16 | 16 | 16 | 4 |
| 201622 | 16 | 0 | 18 | 18 | 18 | 18 | 5 |
| 201623 | 11 | | 10 | 10 | 10 | 10 | 3 |
| 201624 | 10 | | 13 | 13 | 13 | 13 | 4 |
| 201625 | 13 | 1 | 8 | 8 | 8 | 8 | 2 |
| 201626 | 14 | | 0 | 0 | 0 | 0 | 0 |

[ver descrição das variáveis](#)

Regional Londrina



Municípios

- Alvorada do Sul
- Assaí
- Bela Vista do Paraíso
- Cafeara
- Cambé
- Centenário do Sul
- Florestópolis
- Guaraci
- Ibiporã
- Jaguapitã
- Jataizinho
- Londrina
- Lupionópolis
- Miraselva
- Pitangueiras
- Porecatu
- Prado Ferreira
- Primeiro de Maio
- Rolândia
- Sertanópolis
- Tamarana

[Início](#)

Figura 17. Casos notificados de dengue e Índice de menção em mídia social sobre dengue na Regional Londrina

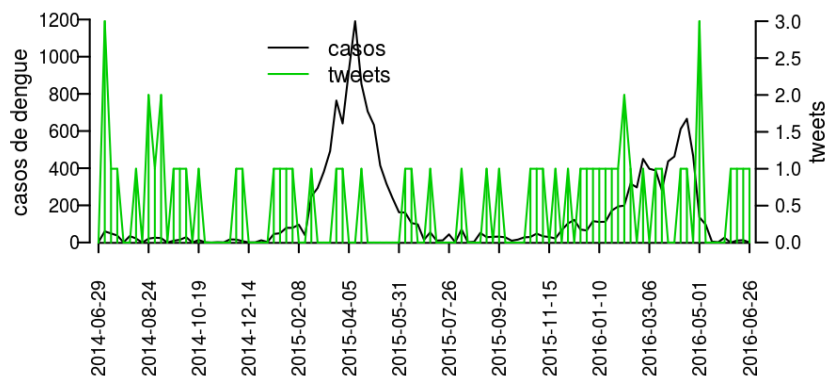
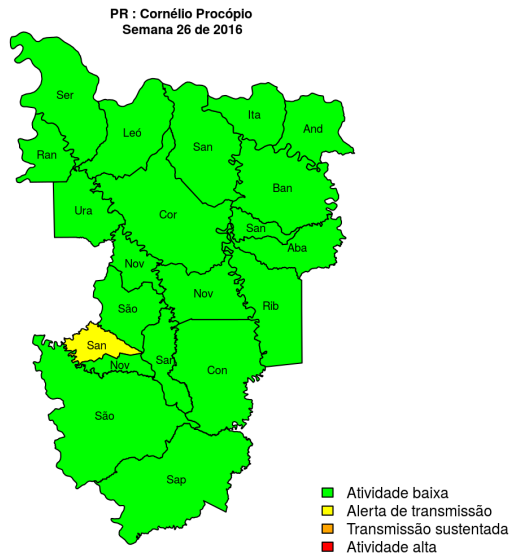


Tabela 17. Resumo das últimas seis semanas epidemiológicas na Regional Londrina

| SE | temperatura | tweet | casos notif | casos preditos | ICmin | ICmax | incidência |
|--------|-------------|-------|-------------|----------------|-------|-------|------------|
| 201621 | 14 | | 102 | 108 | 103 | 110 | 11 |
| 201622 | 16 | | 114 | 127 | 118 | 130 | 12 |
| 201623 | 11 | | 87 | 100 | 94 | 104 | 9 |
| 201624 | 10 | | 78 | 100 | 93 | 102 | 8 |
| 201625 | 13 | | 78 | 108 | 98 | 114 | 8 |
| 201626 | 14 | | 17 | 27 | 23 | 29 | 2 |

[ver descrição das variáveis](#)

Regional Cornélio Procópio



Municípios

- Abatiá
- Andirá
- Bandeirantes
- Congonhinhas
- Cornélio Procópio
- Itambaracá
- Leópolis
- Nova América da Colina
- Nova Fátima
- Nova Santa Bárbara
- Rancho Alegre
- Ribeirão do Pinhal
- Santa Amélia
- Santa Cecília do Pavão
- Santa Mariana
- Santo Antônio do Paraíso
- São Jerônimo da Serra
- São Sebastião da Amoreira
- Sapopema
- Sertaneja
- Uraí

[Início](#)

Figura 18. Casos notificados de dengue e Índice de menção em mídia social sobre dengue na Regional Cornélio Procópio

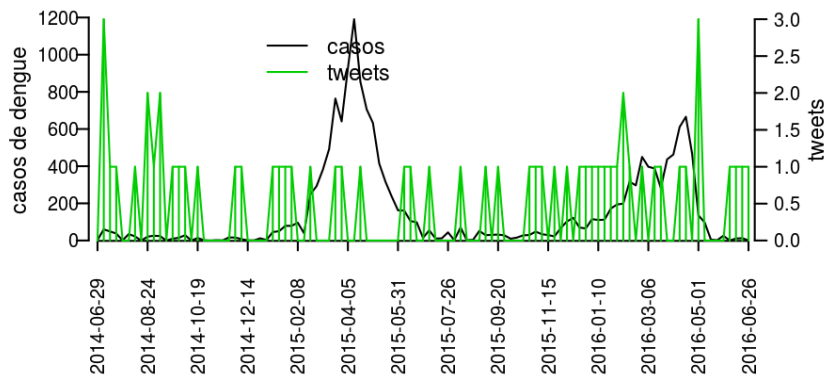
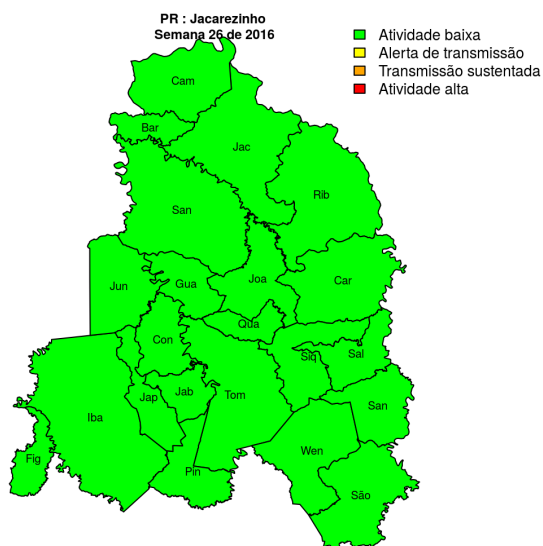


Tabela 18. Resumo das últimas seis semanas epidemiológicas na Regional Cornélio Procópio

| SE | temperatura | tweet | casos notif | casos preditos | ICmin | ICmax | incidência |
|--------|-------------|-------|-------------|----------------|-------|-------|------------|
| 201621 | 14 | | 31 | 31 | 31 | 31 | 13 |
| 201622 | 16 | | 13 | 13 | 13 | 13 | 6 |
| 201623 | 11 | | 8 | 8 | 8 | 8 | 3 |
| 201624 | 10 | | 3 | 3 | 3 | 3 | 1 |
| 201625 | 13 | | 10 | 10 | 10 | 10 | 4 |
| 201626 | 14 | | 1 | 1 | 1 | 1 | 0 |

[ver descrição das variáveis](#)

Regional Jacarezinho



Municípios

- Barra do Jacaré
- Cambará
- Carlópolis
- Conselheiro Mairinck
- Figueira
- Guapirama
- Ibaiti
- Jaboti
- Jacarezinho
- Japira
- Joaquim Távora
- Jundiá do Sul
- Pinhalão
- Quatiguá
- Ribeirão Claro
- Salto do Itaré
- Santana do Itaré
- Santo Antônio da Platina
- São José da Boa Vista
- Siqueira Campos
- Tomazina
- Wenceslau Braz

[Início](#)

Figura 19. Casos notificados de dengue e Índice de menção em mídia social sobre dengue na Regional Jacarezinho

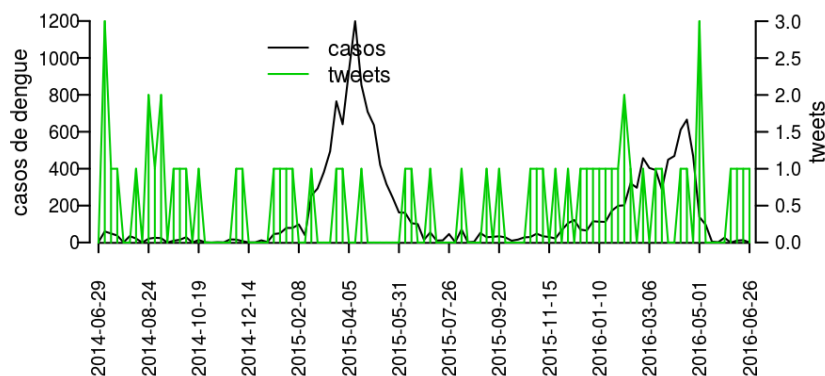


Tabela 19. Resumo das últimas seis semanas epidemiológicas na Regional Jacarezinho

| SE | temperatura | tweet | casos notif | casos preditos | ICmin | ICmax | incidência |
|--------|-------------|-------|-------------|----------------|-------|-------|------------|
| 201621 | 14 | | 5 | 5 | 5 | 5 | 2 |
| 201622 | 16 | | 10 | 10 | 10 | 10 | 3 |
| 201623 | 11 | | 10 | 10 | 10 | 12 | 3 |
| 201624 | 10 | | 5 | 5 | 5 | 5 | 2 |
| 201625 | 13 | | 8 | 10 | 8 | 12 | 3 |
| 201626 | 14 | | 1 | 1 | 1 | 2 | 0 |

[ver descrição das variáveis](#)

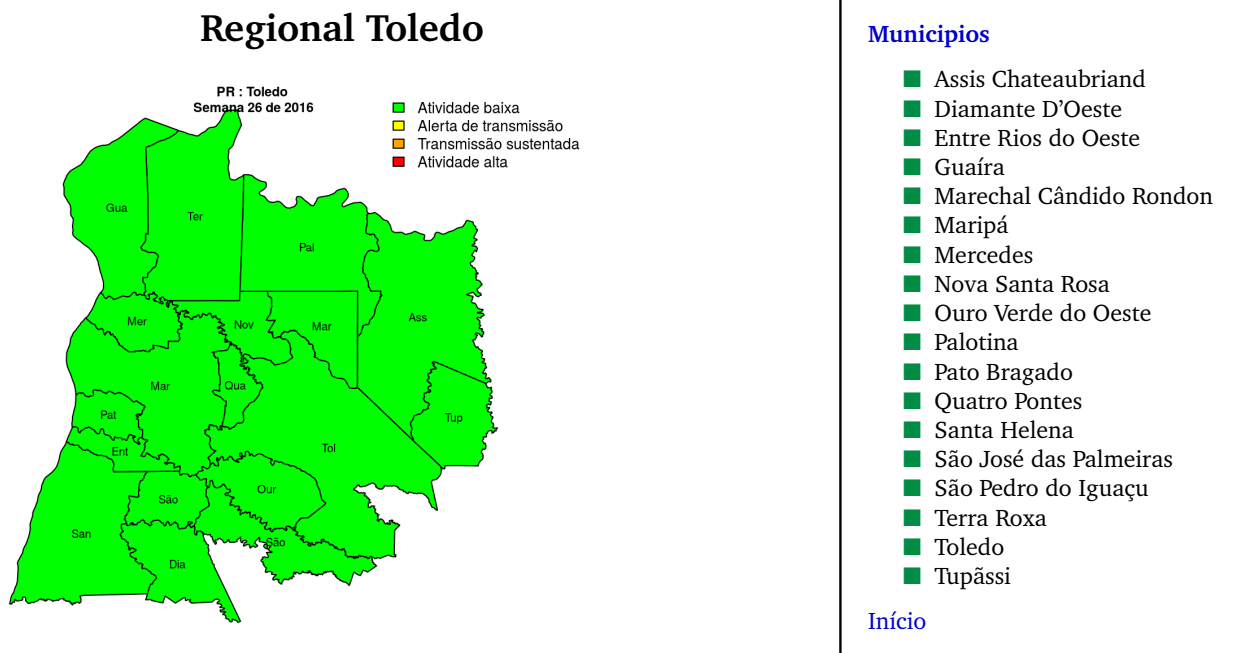


Figura 20. Casos notificados de dengue e Índice de menção em mídia social sobre dengue na Regional Toledo

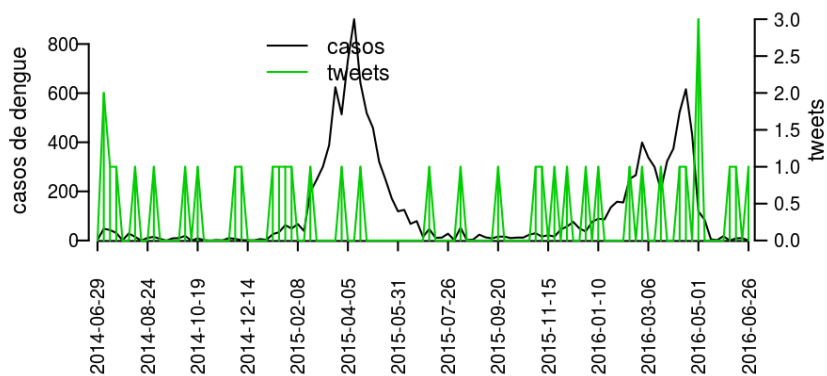


Tabela 20. Resumo das últimas seis semanas epidemiológicas na Regional Toledo

| SE | temperatura | tweet | casos notif | casos preditos | ICmin | ICmax | incidência |
|--------|-------------|-------|-------------|----------------|-------|-------|------------|
| 201621 | 12 | | 23 | 23 | 23 | 23 | 6 |
| 201622 | 10 | | 26 | 26 | 26 | 26 | 7 |
| 201623 | 4 | | 15 | 15 | 15 | 15 | 4 |
| 201624 | 9 | | 8 | 8 | 8 | 8 | 2 |
| 201625 | 12 | | 8 | 8 | 8 | 8 | 2 |
| 201626 | 15 | | 2 | 2 | 2 | 2 | 1 |

[ver descrição das variáveis](#)

Regional Telêmaco Borba

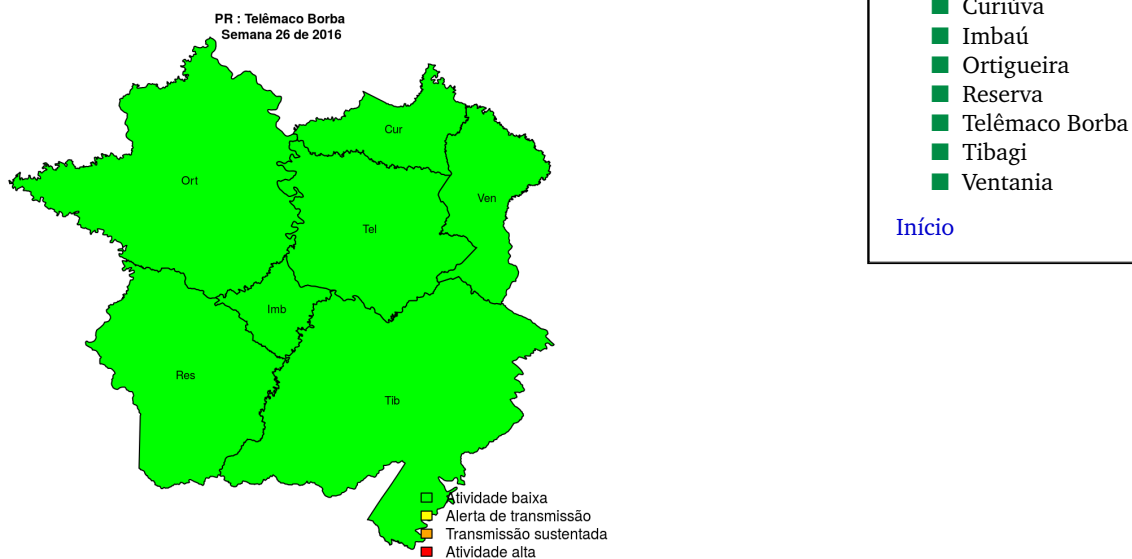


Figura 21. Casos notificados de dengue e Índice de menção em mídia social sobre dengue na Regional Telêmaco Borba

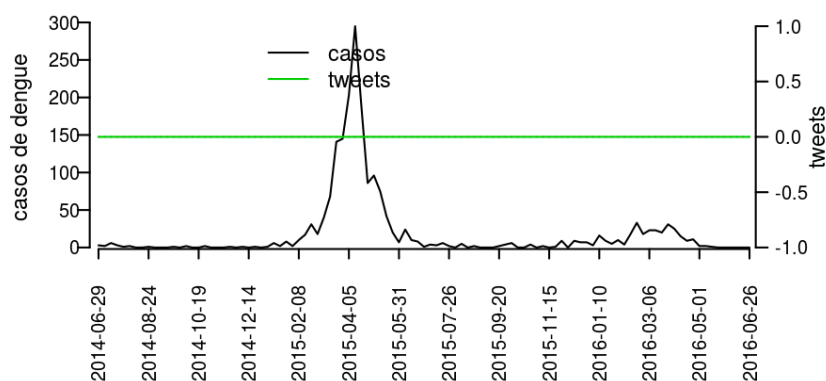


Tabela 21. Resumo das últimas seis semanas epidemiológicas na Regional Telêmaco Borba

| SE | temperatura | tweet | casos notif | casos preditos | ICmin | ICmax | incidência |
|--------|-------------|-------|-------------|----------------|-------|-------|------------|
| 201621 | 14 | | 2 | 2 | 2 | 2 | 1 |
| 201622 | 16 | | 2 | 2 | 2 | 2 | 1 |
| 201623 | 11 | 0 | 4 | 4 | 4 | 4 | 2 |
| 201624 | 10 | | 1 | 1 | 1 | 1 | 1 |
| 201625 | 13 | | 0 | 0 | 0 | 0 | 0 |
| 201626 | 14 | | 0 | 0 | 0 | 0 | 0 |

[ver descrição das variáveis](#)

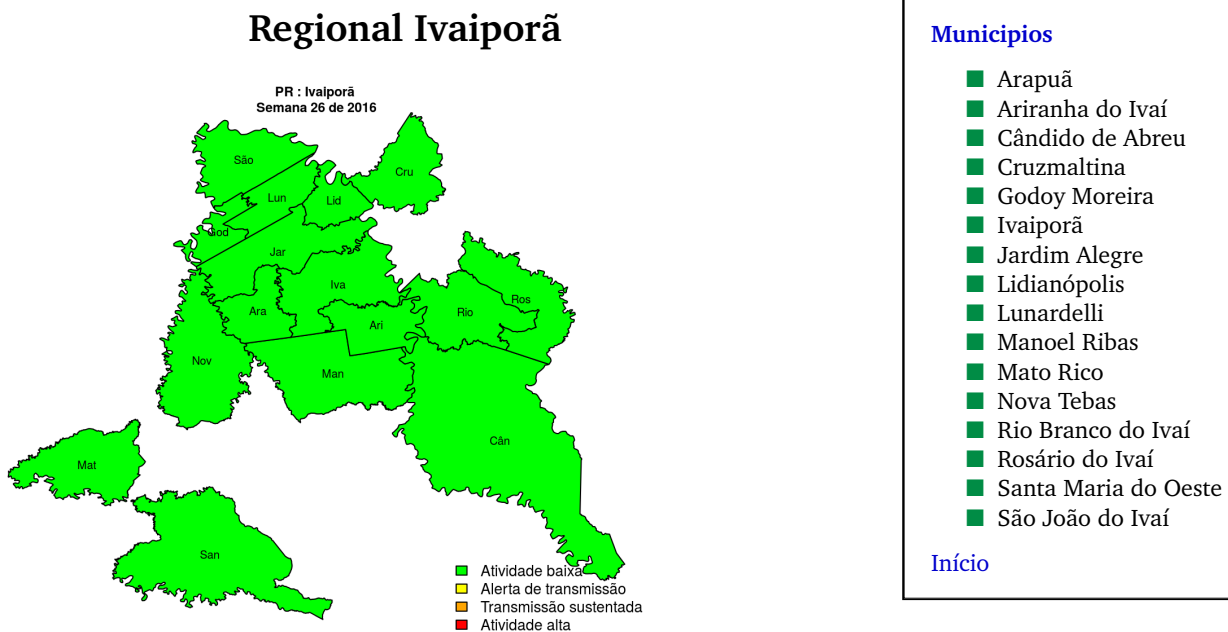


Figura 22. Casos notificados de dengue e Índice de menção em mídia social sobre dengue na Regional Ivaiporã

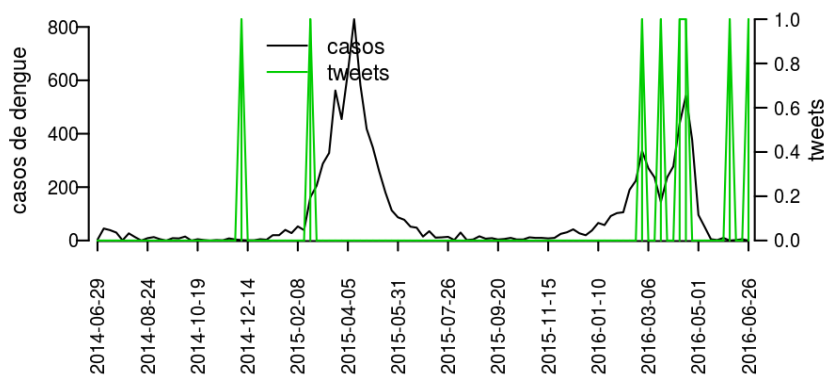


Tabela 22. Resumo das últimas seis semanas epidemiológicas na Regional Ivaiporã

| SE | temperatura | tweet | casos notif | casos preditos | ICmin | ICmax | incidência |
|--------|-------------|-------|-------------|----------------|-------|-------|------------|
| 201621 | 14 | | 0 | 0 | 0 | 0 | 0 |
| 201622 | 16 | 0 | 1 | 1 | 1 | 1 | 1 |
| 201623 | 11 | | 1 | 1 | 1 | 1 | 1 |
| 201624 | 10 | | 1 | 1 | 1 | 1 | 1 |
| 201625 | 13 | 0 | 1 | 1 | 1 | 1 | 1 |
| 201626 | 14 | | 0 | 0 | 0 | 0 | 0 |

[ver descrição das variáveis](#)

Resumo da situação epidemiológica da dengue nos municípios de Paraná, na semana 26 de 2016

| Município | Regional | Temperatura | Tweets | Casos | Incidencia | Rt | Nível |
|--------------------------|-------------------|-------------|--------|-------|------------|-----|---------|
| Abatiá | Cornélio Procópio | 13.9 | 0 | 0 | 0.0 | 0.0 | verde |
| Adrianópolis | Curitiba | 8.1 | 0 | 0 | 0.0 | 0.0 | verde |
| Agudos do Sul | Curitiba | 8.1 | 0 | 0 | 0.0 | | verde |
| Almirante Tamandaré | Curitiba | 8.1 | 0 | 0 | 0.0 | 0.0 | verde |
| Altamira do Paraná | Campo Mourão | 13.9 | 0 | 0 | 0.0 | 0.0 | verde |
| Alto Paraíso | Umuarama | 13.9 | | 0 | 0.0 | 0.0 | verde |
| Alto Paraná | Paranavaí | 13.9 | 0 | 0 | 0.0 | 0.0 | verde |
| Alto Piquiri | Umuarama | 13.9 | 0 | 0 | 0.0 | 0.0 | verde |
| Altônia | Umuarama | 13.9 | 0 | 0 | 0.0 | 0.0 | verde |
| Alvorada do Sul | Londrina | 13.9 | 1 | 0 | 0.0 | 0.0 | amarelo |
| Amaporã | Paranavaí | 13.9 | 0 | 0 | 0.0 | 0.0 | verde |
| Ampére | Francisco Beltrão | 14.6 | 0 | 0 | 0.0 | 0.0 | verde |
| Anahy | Cascavel | 14.6 | 0 | 0 | 0.0 | 0.0 | verde |
| Andirá | Cornélio Procópio | 13.9 | 0 | 0 | 0.0 | 0.0 | verde |
| Ângulo | Maringá | 13.9 | 0 | 0 | 0.0 | 0.0 | verde |
| Antonina | Paranaguá | 8.1 | 0 | 0 | 0.0 | 0.0 | verde |
| Antônio Olinto | União da Vitória | 8.1 | 0 | 0 | 0.0 | 0.0 | verde |
| Apucarana | Apucarana | 13.9 | 0 | 0 | 0.0 | 0.0 | verde |
| Arapongas | Apucarana | 13.9 | 0 | 0 | 0.0 | 0.0 | verde |
| Arapoti | Ponta Grossa | 8.1 | 0 | 1 | 3.7 | 5.1 | verde |
| Arapuã | Ivaiporã | 13.9 | 0 | 0 | 0.0 | 0.0 | verde |
| Araruna | Campo Mourão | 13.9 | 0 | 0 | 0.0 | 0.0 | verde |
| Araucária | Curitiba | 8.1 | 0 | 0 | 0.0 | 0.0 | verde |
| Ariranha do Ivaí | Ivaiporã | 13.9 | 0 | 0 | 0.0 | 0.0 | verde |
| Assaí | Londrina | 13.9 | 0 | 0 | 0.0 | 0.0 | verde |
| Assis Chateaubriand | Toledo | 14.6 | 0 | 0 | 0.0 | 0.0 | verde |
| Astorga | Maringá | 13.9 | 0 | 0 | 0.0 | 0.0 | verde |
| Atalaia | Maringá | 13.9 | 0 | 0 | 0.0 | 0.0 | verde |
| Balsa Nova | Curitiba | 8.1 | 0 | 0 | 0.0 | 0.0 | verde |
| Bandeirantes | Cornélio Procópio | 13.9 | 0 | 0 | 0.0 | 0.0 | verde |
| Barbosa Ferraz | Campo Mourão | 13.9 | 0 | 0 | 0.0 | 0.0 | verde |
| Barra do Jacaré | Jacarezinho | 13.9 | 0 | 0 | 0.0 | 0.0 | verde |
| Barracão | Francisco Beltrão | 14.6 | 0 | 0 | 0.0 | 0.0 | verde |
| Bela Vista da Caroba | Francisco Beltrão | 14.6 | 0 | 0 | 0.0 | 0.0 | verde |
| Bela Vista do Paraíso | Londrina | 13.9 | 0 | 0 | 0.0 | 0.0 | verde |
| Bituruna | União da Vitória | 8.1 | 0 | 0 | 0.0 | 0.0 | verde |
| Boa Esperança | Campo Mourão | 13.9 | 0 | 0 | 0.0 | 0.0 | verde |
| Boa Esperança do Iguaçu | Francisco Beltrão | 14.6 | 0 | 0 | 0.0 | 0.0 | verde |
| Boa Ventura de São Roque | Guarapuava | 8.1 | 0 | 0 | 0.0 | 0.0 | verde |
| Boa Vista da Aparecida | Cascavel | 14.6 | 0 | 0 | 0.0 | 0.0 | amarelo |
| Bocaiúva do Sul | Curitiba | 8.1 | 0 | 0 | 0.0 | 0.0 | verde |
| Bom Jesus do Sul | Francisco Beltrão | 14.6 | 0 | 0 | 0.0 | 0.0 | verde |
| Bom Sucesso | Apucarana | 13.9 | 0 | 0 | 0.0 | 0.0 | verde |
| Bom Sucesso do Sul | Pato Branco | 14.6 | 0 | 0 | 0.0 | 0.0 | verde |
| Borrazópolis | Apucarana | 13.9 | 0 | 0 | 0.0 | 0.0 | verde |
| Braganey | Cascavel | 14.6 | 0 | 0 | 0.0 | 0.0 | verde |
| Brasilândia do Sul | Umuarama | 13.9 | 0 | 0 | 0.0 | 0.0 | verde |
| Cafeara | Londrina | 13.9 | 0 | 1 | 35.1 | 2.3 | amarelo |
| Cafelândia | Cascavel | 14.6 | 0 | 0 | 0.0 | 0.0 | verde |
| Cafezal do Sul | Umuarama | 13.9 | 0 | 0 | 0.0 | 0.0 | verde |
| Califórnia | Apucarana | 13.9 | 0 | 0 | 0.0 | 0.0 | verde |
| Cambará | Jacarezinho | 13.9 | 0 | 0 | 0.0 | 0.0 | verde |

Continua na próxima página

| Município | Regional | Temperatura | Tweets | Casos | Incidencia | Rt | Nível |
|--------------------------|-------------------|-------------|--------|-------|------------|------|-------|
| Cambé | Londrina | 13.9 | 0 | 0 | 0.0 | 0.0 | verde |
| Cambira | Apucarana | 13.9 | 0 | 0 | 0.0 | 0.0 | verde |
| Campina da Lagoa | Campo Mourão | 13.9 | 0 | 0 | 0.0 | 0.0 | verde |
| Campina do Simão | Guarapuava | 8.1 | 0 | 0 | 0.0 | | verde |
| Campina Grande do Sul | Curitiba | 8.1 | 0 | 0 | 0.0 | 0.0 | verde |
| Campo Bonito | Cascavel | 14.6 | 0 | 0 | 0.0 | 0.0 | verde |
| Campo do Tenente | Curitiba | 8.1 | 0 | 0 | 0.0 | | verde |
| Campo Largo | Curitiba | 8.1 | 0 | 0 | 0.0 | 0.0 | verde |
| Campo Magro | Curitiba | 8.1 | 0 | 0 | 0.0 | 0.0 | verde |
| Campo Mourão | Campo Mourão | 13.9 | 0 | 0 | 0.0 | 0.0 | verde |
| Cândido de Abreu | Ivaiporã | 13.9 | 0 | 0 | 0.0 | 0.0 | verde |
| Candói | Guarapuava | 8.1 | 0 | 0 | 0.0 | 0.0 | verde |
| Cantagalo | Guarapuava | 8.1 | 0 | 0 | 0.0 | 0.0 | verde |
| Capanema | Francisco Beltrão | 14.6 | 0 | 0 | 0.0 | 0.0 | verde |
| Capitão Leônidas Marques | Cascavel | 14.6 | 0 | 0 | 0.0 | 0.0 | verde |
| Carambeí | Ponta Grossa | 8.1 | 0 | 0 | 0.0 | 0.0 | verde |
| Carlópolis | Jacarezinho | 13.9 | 0 | 0 | 0.0 | 0.0 | verde |
| Cascavel | Cascavel | 14.6 | 1 | 0 | 0.0 | 0.0 | verde |
| Castro | Ponta Grossa | 8.1 | 0 | 0 | 0.0 | 0.0 | verde |
| Catanduvas | Cascavel | 14.6 | 0 | 1 | 9.6 | 1.9 | verde |
| Centenário do Sul | Londrina | 13.9 | 0 | 0 | 0.0 | 0.0 | verde |
| Cerro Azul | Curitiba | 8.1 | 0 | 0 | 0.0 | 0.0 | verde |
| Céu Azul | Cascavel | 14.6 | 0 | 0 | 0.0 | 0.0 | verde |
| Chopinzinho | Pato Branco | 14.6 | 0 | 0 | 0.0 | 0.0 | verde |
| Cianorte | Cianorte | 13.9 | 0 | 0 | 0.0 | 0.0 | verde |
| Cidade Gaúcha | Cianorte | 13.9 | 0 | 0 | 0.0 | 0.0 | verde |
| Clevelândia | Pato Branco | 14.6 | 0 | 0 | 0.0 | 0.0 | verde |
| Colombo | Curitiba | 8.1 | 0 | 0 | 0.0 | 0.0 | verde |
| Colorado | Maringá | 13.9 | 0 | 0 | 0.0 | 0.0 | verde |
| Congonhinhas | Cornélio Procópio | 13.9 | 0 | 0 | 0.0 | 0.0 | verde |
| Conselheiro Mairinck | Jacarezinho | 13.9 | 0 | 0 | 0.0 | 0.0 | verde |
| Contenda | Curitiba | 8.1 | 0 | 1 | 5.8 | 12.1 | verde |
| Corbélia | Cascavel | 14.6 | 0 | 0 | 0.0 | 0.0 | verde |
| Cornélio Procópio | Cornélio Procópio | 13.9 | 0 | 1 | 2.1 | 0.4 | verde |
| Coronel Domingos Soares | Pato Branco | 14.6 | 0 | 0 | 0.0 | 0.0 | verde |
| Coronel Vivida | Pato Branco | 14.6 | 0 | 0 | 0.0 | 0.0 | verde |
| Corumbataí do Sul | Campo Mourão | 13.9 | 0 | 0 | 0.0 | 0.0 | verde |
| Cruz Machado | União da Vitória | 8.1 | 0 | 0 | 0.0 | 0.0 | verde |
| Cruzeiro do Iguaçu | Francisco Beltrão | 14.6 | 0 | 0 | 0.0 | 0.0 | verde |
| Cruzeiro do Oeste | Umuarama | 13.9 | 0 | 0 | 0.0 | 0.0 | verde |
| Cruzeiro do Sul | Paranavaí | 13.9 | 0 | 0 | 0.0 | 0.0 | verde |
| Cruzmaltina | Ivaiporã | 13.9 | 0 | 0 | 0.0 | 0.0 | verde |
| Curitiba | Curitiba | 8.1 | 0 | 0 | 0.0 | 0.0 | verde |
| Curiúva | Telêmaco Borba | 13.9 | 0 | 0 | 0.0 | 0.0 | verde |
| Diamante do Norte | Paranavaí | 13.9 | 0 | 0 | 0.0 | 0.0 | verde |
| Diamante do Sul | Cascavel | 14.6 | 0 | 0 | 0.0 | 0.0 | verde |
| Diamante D'Oeste | Toledo | 14.6 | 0 | 0 | 0.0 | 0.0 | verde |
| Dois Vizinhos | Francisco Beltrão | 14.6 | 0 | 0 | 0.0 | 0.0 | verde |
| Douradina | Umuarama | 13.9 | 0 | 0 | 0.0 | 0.0 | verde |
| Doutor Camargo | Maringá | 13.9 | 0 | 0 | 0.0 | 0.0 | verde |
| Doutor Ulysses | Curitiba | 8.1 | | 0 | 0.0 | | verde |
| Enéas Marques | Francisco Beltrão | 14.6 | 0 | 0 | 0.0 | 0.0 | verde |
| Engenheiro Beltrão | Campo Mourão | 13.9 | 0 | 0 | 0.0 | 0.0 | verde |
| Entre Rios do Oeste | Toledo | 14.6 | 0 | 0 | 0.0 | 0.0 | verde |
| Esperança Nova | Umuarama | 13.9 | 0 | 0 | 0.0 | 0.0 | verde |

Continua na próxima página

| Município | Regional | Temperatura | Tweets | Casos | Incidencia | Rt | Nível |
|------------------------|-------------------|-------------|--------|-------|------------|------|---------|
| Espigão Alto do Iguaçu | Cascavel | 14.6 | 0 | 0 | 0.0 | 0.0 | verde |
| Farol | Campo Mourão | 13.9 | 0 | 0 | 0.0 | 0.0 | verde |
| Faxinal | Apucarana | 13.9 | 0 | 0 | 0.0 | 0.0 | verde |
| Fazenda Rio Grande | Curitiba | 8.1 | 0 | 0 | 0.0 | 0.0 | verde |
| Fênix | Campo Mourão | 13.9 | 0 | 0 | 0.0 | 0.0 | verde |
| Fernandes Pinheiro | Iratí | 8.1 | 0 | 0 | 0.0 | 0.0 | verde |
| Figueira | Jacarezinho | 13.9 | 0 | 0 | 0.0 | 0.0 | verde |
| Flor da Serra do Sul | Francisco Beltrão | 14.6 | 0 | 0 | 0.0 | 0.0 | verde |
| Floraí | Maringá | 13.9 | 0 | 0 | 0.0 | 0.0 | verde |
| Floresta | Maringá | 13.9 | 0 | 0 | 0.0 | 0.0 | verde |
| Florestópolis | Londrina | 13.9 | 0 | 0 | 0.0 | 0.0 | verde |
| Flórida | Maringá | 13.9 | 0 | 0 | 0.0 | 0.0 | verde |
| Formosa do Oeste | Cascavel | 14.6 | 0 | 0 | 0.0 | 0.0 | verde |
| Foz do Iguaçu | Foz do Iguaçu | 14.6 | 1 | 3 | 1.1 | 0.3 | verde |
| Foz do Jordão | Guarapuava | 8.1 | 0 | 0 | 0.0 | 0.0 | verde |
| Francisco Alves | Umuarama | 13.9 | 0 | 0 | 0.0 | 0.0 | verde |
| Francisco Beltrão | Francisco Beltrão | 14.6 | 0 | 0 | 0.0 | 0.0 | verde |
| General Carneiro | União da Vitória | 8.1 | 0 | 0 | 0.0 | 0.0 | verde |
| Godoy Moreira | Ivaiporã | 13.9 | 0 | 0 | 0.0 | 0.0 | verde |
| Goioerê | Campo Mourão | 13.9 | 0 | 0 | 0.0 | 0.0 | verde |
| Goioxim | Guarapuava | 8.1 | 0 | 0 | 0.0 | 0.0 | verde |
| Grandes Rios | Apucarana | 13.9 | 0 | 0 | 0.0 | 0.0 | verde |
| Guaíra | Toledo | 14.6 | 0 | 0 | 0.0 | 0.0 | verde |
| Guairaçá | Paranavaí | 13.9 | 0 | 1 | 15.4 | 12.1 | verde |
| Guamiranga | Iratí | 8.1 | 0 | 0 | 0.0 | 0.0 | verde |
| Guapirama | Jacarezinho | 13.9 | 0 | 0 | 0.0 | 0.0 | verde |
| Guaporema | Cianorte | 13.9 | 0 | 0 | 0.0 | 0.0 | verde |
| Guaraci | Londrina | 13.9 | 0 | 0 | 0.0 | 0.0 | verde |
| Guaraniaçu | Cascavel | 14.6 | 0 | 0 | 0.0 | 0.0 | verde |
| Guarapuava | Guarapuava | 8.1 | 0 | 0 | 0.0 | 0.0 | verde |
| Guaraqueçaba | Paranaguá | 8.1 | 0 | 0 | 0.0 | 0.0 | verde |
| Guaratuba | Paranaguá | 8.1 | 0 | 0 | 0.0 | 0.0 | verde |
| Honório Serpa | Pato Branco | 14.6 | 0 | 0 | 0.0 | 0.0 | verde |
| Íbaiti | Jacarezinho | 13.9 | 0 | 0 | 0.0 | 0.0 | verde |
| Íbema | Cascavel | 14.6 | 0 | 0 | 0.0 | 0.0 | verde |
| Íbiporã | Londrina | 13.9 | 0 | 0 | 0.0 | 0.0 | verde |
| Icaraíma | Umuarama | 13.9 | 0 | 0 | 0.0 | 0.0 | verde |
| Iguaraçu | Maringá | 13.9 | 0 | 0 | 0.0 | 0.0 | verde |
| Iguatu | Cascavel | 14.6 | 0 | 0 | 0.0 | 0.0 | verde |
| Imbaú | Telêmaco Borba | 13.9 | 0 | 0 | 0.0 | 0.0 | verde |
| Imbituva | Iratí | 8.1 | 0 | 0 | 0.0 | 0.0 | verde |
| Inácio Martins | Iratí | 8.1 | 0 | 0 | 0.0 | 0.0 | verde |
| Inajá | Paranavaí | 13.9 | 0 | 0 | 0.0 | 0.0 | amarelo |
| Indianópolis | Cianorte | 13.9 | 0 | 0 | 0.0 | 0.0 | verde |
| Ipiranga | Ponta Grossa | 8.1 | 0 | 0 | 0.0 | 0.0 | verde |
| Iporã | Umuarama | 13.9 | 0 | 0 | 0.0 | 0.0 | verde |
| Iracema do Oeste | Cascavel | 14.6 | 0 | 0 | 0.0 | 0.0 | verde |
| Irati | Iratí | 8.1 | 0 | 0 | 0.0 | 0.0 | verde |
| Iretama | Campo Mourão | 13.9 | 0 | 0 | 0.0 | 0.0 | verde |
| Itaguajé | Maringá | 13.9 | 0 | 0 | 0.0 | 0.0 | verde |
| Itaipulândia | Foz do Iguaçu | 14.6 | 0 | 0 | 0.0 | 0.0 | verde |
| Itambaracá | Cornélio Procópio | 13.9 | 0 | 0 | 0.0 | 0.0 | verde |
| Itambé | Maringá | 13.9 | 0 | 0 | 0.0 | 0.0 | verde |
| Itapejara d'Oeste | Pato Branco | 14.6 | 0 | 0 | 0.0 | 0.0 | verde |
| Itaperuçu | Curitiba | 8.1 | 0 | 0 | 0.0 | 0.0 | verde |

Continua na próxima página

| Município | Regional | Temperatura | Tweets | Casos | Incidencia | Rt | Nível |
|-------------------------|-------------------|-------------|--------|-------|------------|-----|---------|
| Itaúna do Sul | Paranavaí | 13.9 | 0 | 0 | 0.0 | 0.0 | verde |
| Ivaí | Ponta Grossa | 8.1 | 0 | 0 | 0.0 | 0.0 | verde |
| Ivaiporã | Ivaiporã | 13.9 | 0 | 0 | 0.0 | 0.0 | verde |
| Ivaté | Umuarama | 13.9 | 0 | 0 | 0.0 | 0.0 | verde |
| Ivatuba | Maringá | 13.9 | 0 | 0 | 0.0 | 0.0 | verde |
| Jaboti | Jacarezinho | 13.9 | 0 | 0 | 0.0 | | verde |
| Jacarezinho | Jacarezinho | 13.9 | 0 | 0 | 0.0 | 0.0 | verde |
| Jaguapitã | Londrina | 13.9 | 0 | 0 | 0.0 | 0.0 | verde |
| Jaguariaíva | Ponta Grossa | 8.1 | 0 | 0 | 0.0 | 0.0 | verde |
| Jandaia do Sul | Apucarana | 13.9 | 0 | 0 | 0.0 | 0.0 | verde |
| Janiópolis | Campo Mourão | 13.9 | 0 | 0 | 0.0 | 0.0 | verde |
| Japira | Jacarezinho | 13.9 | 0 | 0 | 0.0 | 0.0 | verde |
| Japurá | Cianorte | 13.9 | 0 | 0 | 0.0 | 0.0 | verde |
| Jardim Alegre | Ivaiporã | 13.9 | 0 | 0 | 0.0 | 0.0 | verde |
| Jardim Olinda | Paranavaí | 13.9 | 0 | 0 | 0.0 | 0.0 | verde |
| Jataizinho | Londrina | 13.9 | 0 | 0 | 0.0 | 0.0 | amarelo |
| Jesuítas | Cascavel | 14.6 | 0 | 0 | 0.0 | 0.0 | verde |
| Joaquim Távora | Jacarezinho | 13.9 | 0 | 0 | 0.0 | 0.0 | verde |
| Jundiaí do Sul | Jacarezinho | 13.9 | 0 | 0 | 0.0 | 0.0 | verde |
| Juranda | Campo Mourão | 13.9 | 0 | 0 | 0.0 | 0.0 | amarelo |
| Jussara | Cianorte | 13.9 | 0 | 0 | 0.0 | 0.0 | verde |
| Kaloré | Apucarana | 13.9 | 0 | 0 | 0.0 | 0.0 | verde |
| Lapa | Curitiba | 8.1 | 0 | 0 | 0.0 | 0.0 | verde |
| Laranjal | Guarapuava | 8.1 | 0 | 0 | 0.0 | 0.0 | verde |
| Laranjeiras do Sul | Guarapuava | 8.1 | 0 | 0 | 0.0 | 0.0 | verde |
| Leópolis | Cornélio Procópio | 13.9 | 0 | 0 | 0.0 | 0.0 | verde |
| Lidianópolis | Ivaiporã | 13.9 | 0 | 0 | 0.0 | 0.0 | verde |
| Lindoeste | Cascavel | 14.6 | 0 | 0 | 0.0 | 0.0 | verde |
| Loanda | Paranavaí | 13.9 | 0 | 0 | 0.0 | 0.0 | verde |
| Lobato | Maringá | 13.9 | 0 | 0 | 0.0 | 0.0 | verde |
| Londrina | Londrina | 13.9 | 0 | 14 | 4.4 | 0.4 | verde |
| Luiziana | Campo Mourão | 13.9 | 0 | 0 | 0.0 | 0.0 | verde |
| Lunardelli | Ivaiporã | 13.9 | 0 | 0 | 0.0 | 0.0 | verde |
| Lupionópolis | Londrina | 13.9 | 0 | 0 | 0.0 | 0.0 | verde |
| Mallet | Iratí | 8.1 | 0 | 0 | 0.0 | 0.0 | verde |
| Mamborê | Campo Mourão | 13.9 | 0 | 0 | 0.0 | 0.0 | verde |
| Mandaguaçu | Maringá | 13.9 | 0 | 0 | 0.0 | 0.0 | verde |
| Mandaguari | Maringá | 13.9 | 0 | 0 | 0.0 | 0.0 | verde |
| Mandirituba | Curitiba | 8.1 | 0 | 0 | 0.0 | 0.0 | verde |
| Manfrinópolis | Francisco Beltrão | 14.6 | 0 | 0 | 0.0 | 0.0 | verde |
| Mangueirinha | Pato Branco | 14.6 | 0 | 0 | 0.0 | 0.0 | verde |
| Manoel Ribas | Ivaiporã | 13.9 | 1 | 0 | 0.0 | 0.0 | verde |
| Marechal Cândido Rondon | Toledo | 14.6 | 0 | 0 | 0.0 | 0.0 | verde |
| Maria Helena | Umuarama | 13.9 | 0 | 0 | 0.0 | 0.0 | verde |
| Marialva | Maringá | 13.9 | 0 | 0 | 0.0 | 0.0 | verde |
| Marilândia do Sul | Apucarana | 13.9 | 0 | 0 | 0.0 | 0.0 | verde |
| Marilena | Paranavaí | 13.9 | 0 | 0 | 0.0 | 0.0 | verde |
| Mariluz | Umuarama | 13.9 | 0 | 0 | 0.0 | 0.0 | verde |
| Maringá | Maringá | 13.9 | | 1 | 0.3 | 0.0 | verde |
| Mariópolis | Pato Branco | 14.6 | | 0 | 0.0 | 0.0 | verde |
| Maripá | Toledo | 14.6 | | 0 | 0.0 | 0.0 | verde |
| Marmeleiro | Francisco Beltrão | 14.6 | | 0 | 0.0 | 0.0 | verde |
| Marquinho | Guarapuava | 8.1 | | 0 | 0.0 | 0.0 | verde |
| Marumbi | Apucarana | 13.9 | | 0 | 0.0 | 0.0 | verde |
| Matelândia | Foz do Iguaçu | 14.6 | | 0 | 0.0 | 0.0 | verde |

Continua na próxima página

| Município | Regional | Temperatura | Tweets | Casos | Incidencia | Rt | Nível |
|----------------------------|-------------------|-------------|--------|-------|------------|-----|---------|
| Matinhos | Paranaguá | 8.1 | | 0 | 0.0 | 0.0 | verde |
| Mato Rico | Ivaiporã | 13.9 | | 0 | 0.0 | | verde |
| Mauá da Serra | Apucarana | 13.9 | | 0 | 0.0 | 0.0 | verde |
| Medianeira | Foz do Iguaçu | 14.6 | | 0 | 0.0 | 0.0 | verde |
| Mercedes | Toledo | 14.6 | | 0 | 0.0 | 0.0 | verde |
| Mirador | Paranavaí | 13.9 | | 0 | 0.0 | 0.0 | verde |
| Miraselva | Londrina | 13.9 | | 0 | 0.0 | 0.0 | amarelo |
| Missal | Foz do Iguaçu | 14.6 | | 0 | 0.0 | 0.0 | verde |
| Moreira Sales | Campo Mourão | 13.9 | | 0 | 0.0 | 0.0 | verde |
| Morretes | Paranaguá | 8.1 | | 0 | 0.0 | 0.0 | verde |
| Munhoz de Melo | Maringá | 13.9 | | 0 | 0.0 | 0.0 | verde |
| Nossa Senhora das Graças | Maringá | 13.9 | | 0 | 0.0 | 0.0 | verde |
| Nova Aliança do Ivaí | Paranavaí | 13.9 | | 0 | 0.0 | 0.0 | amarelo |
| Nova América da Colina | Cornélio Procópio | 13.9 | | 0 | 0.0 | 0.0 | verde |
| Nova Aurora | Cascavel | 14.6 | | 0 | 0.0 | 0.0 | verde |
| Nova Cantu | Campo Mourão | 13.9 | | 0 | 0.0 | 0.0 | verde |
| Nova Esperança | Maringá | 13.9 | | 0 | 0.0 | 0.0 | verde |
| Nova Esperança do Sudoeste | Francisco Beltrão | 14.6 | | 0 | 0.0 | 0.0 | verde |
| Nova Fátima | Cornélio Procópio | 13.9 | | 0 | 0.0 | 0.0 | verde |
| Nova Laranjeiras | Guarapuava | 8.1 | | 0 | 0.0 | 0.0 | verde |
| Nova Londrina | Paranavaí | 13.9 | | 0 | 0.0 | 0.0 | verde |
| Nova Olímpia | Umuarama | 13.9 | | 0 | 0.0 | 0.0 | verde |
| Nova Prata do Iguaçu | Francisco Beltrão | 14.6 | | 0 | 0.0 | 0.0 | verde |
| Nova Santa Bárbara | Cornélio Procópio | 13.9 | | 0 | 0.0 | 0.0 | verde |
| Nova Santa Rosa | Toledo | 14.6 | | 0 | 0.0 | 0.0 | verde |
| Nova Tebas | Ivaiporã | 13.9 | | 0 | 0.0 | 0.0 | verde |
| Novo Itacolomi | Apucarana | 13.9 | | 0 | 0.0 | 0.0 | verde |
| Ortigueira | Telêmaco Borba | 13.9 | | 0 | 0.0 | 0.0 | verde |
| Ourizona | Maringá | 13.9 | | 0 | 0.0 | 0.0 | verde |
| Ouro Verde do Oeste | Toledo | 14.6 | | 0 | 0.0 | 0.0 | verde |
| Paiçandu | Maringá | 13.9 | | 0 | 0.0 | 0.0 | verde |
| Palmas | Pato Branco | 14.6 | | 0 | 0.0 | 0.0 | verde |
| Palmeira | Ponta Grossa | 8.1 | | 0 | 0.0 | 0.0 | verde |
| Palmital | Guarapuava | 8.1 | | 0 | 0.0 | 0.0 | verde |
| Palotina | Toledo | 14.6 | | 1 | 3.3 | 2.7 | verde |
| Paraíso do Norte | Paranavaí | 13.9 | | 0 | 0.0 | 0.0 | verde |
| Paranacity | Maringá | 13.9 | | 0 | 0.0 | 0.0 | verde |
| Paranaguá | Paranaguá | 8.1 | | 8 | 6.0 | 0.3 | amarelo |
| Paranapoema | Paranavaí | 13.9 | | 0 | 0.0 | 0.0 | verde |
| Paranavaí | Paranavaí | 13.9 | | 0 | 0.0 | 0.0 | verde |
| Pato Bragado | Toledo | 14.6 | | 0 | 0.0 | 0.0 | verde |
| Pato Branco | Pato Branco | 14.6 | | 0 | 0.0 | 0.0 | verde |
| Paula Freitas | União da Vitória | 8.1 | | 0 | 0.0 | 0.0 | verde |
| Paulo Frontin | União da Vitória | 8.1 | 0 | 0 | 0.0 | 0.0 | verde |
| Peabiru | Campo Mourão | 13.9 | 0 | 0 | 0.0 | 0.0 | verde |
| Perobal | Umuarama | 13.9 | 0 | 0 | 0.0 | 0.0 | verde |
| Pérola | Umuarama | 13.9 | 0 | 0 | 0.0 | 0.0 | verde |
| Pérola d'Oeste | Francisco Beltrão | 14.6 | 0 | 0 | 0.0 | 0.0 | verde |
| Piên | Curitiba | 8.1 | 0 | 0 | 0.0 | | verde |
| Pinhais | Curitiba | 8.1 | 0 | 0 | 0.0 | 0.0 | verde |
| Pinhal de São Bento | Francisco Beltrão | 14.6 | 0 | 0 | 0.0 | 0.0 | verde |
| Pinhalão | Jacarezinho | 13.9 | 0 | 0 | 0.0 | 0.0 | verde |
| Pinhão | Guarapuava | 8.1 | 0 | 0 | 0.0 | 0.0 | verde |
| Piraí do Sul | Ponta Grossa | 8.1 | 0 | 0 | 0.0 | | verde |
| Piraquara | Curitiba | 8.1 | 0 | 0 | 0.0 | 0.0 | verde |

Continua na próxima página

| Município | Regional | Temperatura | Tweets | Casos | Incidencia | Rt | Nível |
|-----------------------------|-------------------|-------------|--------|-------|------------|------|---------|
| Pitanga | Guarapuava | 8.1 | 0 | 1 | 3.1 | 12.0 | verde |
| Pitangueiras | Londrina | 13.9 | 0 | 0 | 0.0 | 0.0 | verde |
| Planaltina do Paraná | Paranavaí | 13.9 | 0 | 0 | 0.0 | 0.0 | verde |
| Planalto | Francisco Beltrão | 14.6 | 0 | 0 | 0.0 | 0.0 | verde |
| Ponta Grossa | Ponta Grossa | 8.1 | 1 | 0 | 0.0 | 0.0 | verde |
| Pontal do Paraná | Paranaguá | 8.1 | 0 | 0 | 0.0 | 0.0 | verde |
| Porecatu | Londrina | 13.9 | 0 | 0 | 0.0 | 0.0 | verde |
| Porto Amazonas | Ponta Grossa | 8.1 | 0 | 0 | 0.0 | | verde |
| Porto Barreiro | Guarapuava | 8.1 | 0 | 0 | 0.0 | 0.0 | verde |
| Porto Rico | Paranavaí | 13.9 | 0 | 0 | 0.0 | 0.0 | verde |
| Porto Vitória | União da Vitória | 8.1 | 0 | 0 | 0.0 | | verde |
| Prado Ferreira | Londrina | 13.9 | 0 | 0 | 0.0 | 0.0 | verde |
| Pranchita | Francisco Beltrão | 14.6 | 0 | 0 | 0.0 | 0.0 | verde |
| Presidente Castelo Branco | Maringá | 13.9 | 0 | 0 | 0.0 | 0.0 | verde |
| Primeiro de Maio | Londrina | 13.9 | 0 | 0 | 0.0 | 0.0 | verde |
| Prudentópolis | Guarapuava | 8.1 | 0 | 0 | 0.0 | 0.0 | verde |
| Quarto Centenário | Campo Mourão | 13.9 | 0 | 0 | 0.0 | 0.0 | verde |
| Quatiguá | Jacarezinho | 13.9 | 0 | 0 | 0.0 | 0.0 | verde |
| Quatro Barras | Curitiba | 8.1 | 0 | 0 | 0.0 | 0.0 | verde |
| Quatro Pontes | Toledo | 14.6 | 0 | 0 | 0.0 | 0.0 | verde |
| Quedas do Iguaçu | Cascavel | 14.6 | 0 | 0 | 0.0 | 0.0 | verde |
| Querência do Norte | Paranavaí | 13.9 | 0 | 0 | 0.0 | 0.0 | verde |
| Quinta do Sol | Campo Mourão | 13.9 | 0 | 0 | 0.0 | 0.0 | verde |
| Quitandinha | Curitiba | 8.1 | 0 | 0 | 0.0 | 0.0 | verde |
| Ramilândia | Foz do Iguaçu | 14.6 | 0 | 0 | 0.0 | 0.0 | verde |
| Rancho Alegre | Cornélio Procópio | 13.9 | 0 | 0 | 0.0 | 0.0 | verde |
| Rancho Alegre D'Oeste | Campo Mourão | 13.9 | 0 | 0 | 0.0 | 0.0 | verde |
| Realeza | Francisco Beltrão | 14.6 | 0 | 0 | 0.0 | 0.0 | verde |
| Rebouças | Iratí | 8.1 | 0 | 0 | 0.0 | 0.0 | verde |
| Renascença | Francisco Beltrão | 14.6 | 0 | 0 | 0.0 | 0.0 | verde |
| Reserva | Telêmaco Borba | 13.9 | 0 | 0 | 0.0 | 0.0 | verde |
| Reserva do Iguaçu | Guarapuava | 8.1 | 0 | 0 | 0.0 | | verde |
| Ribeirão Claro | Jacarezinho | 13.9 | 0 | 1 | 9.1 | 6.0 | verde |
| Ribeirão do Pinhal | Cornélio Procópio | 13.9 | 0 | 0 | 0.0 | 0.0 | verde |
| Rio Azul | Iratí | 8.1 | 0 | 0 | 0.0 | 0.0 | verde |
| Rio Bom | Apucarana | 13.9 | 0 | 0 | 0.0 | 0.0 | verde |
| Rio Bonito do Iguaçu | Guarapuava | 8.1 | 0 | 0 | 0.0 | 0.0 | verde |
| Rio Branco do Ivaí | Ivaiporã | 13.9 | 0 | 0 | 0.0 | 0.0 | verde |
| Rio Branco do Sul | Curitiba | 8.1 | 0 | 0 | 0.0 | 0.0 | verde |
| Rio Negro | Curitiba | 8.1 | 0 | 0 | 0.0 | 0.0 | verde |
| Rolândia | Londrina | 13.9 | 0 | 0 | 0.0 | 0.0 | verde |
| Roncador | Campo Mourão | 13.9 | 0 | 0 | 0.0 | 0.0 | verde |
| Rondon | Cianorte | 13.9 | 0 | 0 | 0.0 | 0.0 | verde |
| Rosário do Ivaí | Ivaiporã | 13.9 | 0 | 0 | 0.0 | 0.0 | verde |
| Sabáudia | Apucarana | 13.9 | 0 | 0 | 0.0 | 0.0 | verde |
| Salgado Filho | Francisco Beltrão | 14.6 | 0 | 0 | 0.0 | 0.0 | verde |
| Salto do Itararé | Jacarezinho | 13.9 | 0 | 0 | 0.0 | 0.0 | verde |
| Salto do Lontra | Francisco Beltrão | 14.6 | 0 | 0 | 0.0 | 0.0 | verde |
| Santa Amélia | Cornélio Procópio | 13.9 | 0 | 0 | 0.0 | 0.0 | verde |
| Santa Cecília do Pavão | Cornélio Procópio | 13.9 | 0 | 0 | 0.0 | 0.0 | amarelo |
| Santa Cruz de Monte Castelo | Paranavaí | 13.9 | 0 | 0 | 0.0 | 0.0 | verde |
| Santa Fé | Maringá | 13.9 | 0 | 0 | 0.0 | 0.0 | verde |
| Santa Helena | Toledo | 14.6 | 0 | 0 | 0.0 | 0.0 | verde |
| Santa Inês | Maringá | 13.9 | 0 | 0 | 0.0 | 0.0 | verde |
| Santa Isabel do Ivaí | Paranavaí | 13.9 | 0 | 0 | 0.0 | 0.0 | verde |

Continua na próxima página

| Município | Regional | Temperatura | Tweets | Casos | Incidencia | Rt | Nível |
|---------------------------|-------------------|-------------|--------|-------|------------|-----|-------|
| Santa Izabel do Oeste | Francisco Beltrão | 14.6 | 0 | 0 | 0.0 | 0.0 | verde |
| Santa Lúcia | Cascavel | 14.6 | 0 | 0 | 0.0 | 0.0 | verde |
| Santa Maria do Oeste | Ivaiporã | 13.9 | 0 | 0 | 0.0 | 0.0 | verde |
| Santa Mariana | Cornélio Procópio | 13.9 | 0 | 0 | 0.0 | 0.0 | verde |
| Santa Mônica | Paranavaí | 13.9 | 0 | 0 | 0.0 | 0.0 | verde |
| Santa Tereza do Oeste | Cascavel | 14.6 | 0 | 0 | 0.0 | 0.0 | verde |
| Santa Terezinha de Itaipu | Foz do Iguaçu | 14.6 | 0 | 0 | 0.0 | 0.0 | verde |
| Santana do Itararé | Jacarezinho | 13.9 | 0 | 0 | 0.0 | 0.0 | verde |
| Santo Antônio da Platina | Jacarezinho | 13.9 | 0 | 0 | 0.0 | 0.0 | verde |
| Santo Antônio do Caiuá | Paranavaí | 13.9 | 0 | 0 | 0.0 | 0.0 | verde |
| Santo Antônio do Paraíso | Cornélio Procópio | 13.9 | 0 | 0 | 0.0 | 0.0 | verde |
| Santo Antônio do Sudoeste | Francisco Beltrão | 14.6 | 0 | 0 | 0.0 | 0.0 | verde |
| Santo Inácio | Maringá | 13.9 | 0 | 0 | 0.0 | 0.0 | verde |
| São Carlos do Ivaí | Paranavaí | 13.9 | 0 | 0 | 0.0 | 0.0 | verde |
| São Jerônimo da Serra | Cornélio Procópio | 13.9 | 0 | 0 | 0.0 | 0.0 | verde |
| São João | Pato Branco | 14.6 | 0 | 0 | 0.0 | 0.0 | verde |
| São João do Caiuá | Paranavaí | 13.9 | 0 | 0 | 0.0 | 0.0 | verde |
| São João do Ivaí | Ivaiporã | 13.9 | 0 | 0 | 0.0 | 0.0 | verde |
| São João do Triunfo | Ponta Grossa | 8.1 | 0 | 0 | 0.0 | 0.0 | verde |
| São Jorge do Ivaí | Maringá | 13.9 | 0 | 0 | 0.0 | 0.0 | verde |
| São Jorge do Patrocínio | Umuarama | 13.9 | 0 | 0 | 0.0 | 0.0 | verde |
| São Jorge d'Oeste | Francisco Beltrão | 14.6 | 0 | 0 | 0.0 | 0.0 | verde |
| São José da Boa Vista | Jacarezinho | 13.9 | 0 | 0 | 0.0 | 0.0 | verde |
| São José das Palmeiras | Toledo | 14.6 | 0 | 0 | 0.0 | 0.0 | verde |
| São José dos Pinhais | Curitiba | 8.1 | 1 | 0 | 0.0 | 0.0 | verde |
| São Manoel do Paraná | Cianorte | 13.9 | 0 | 0 | 0.0 | 0.0 | verde |
| São Mateus do Sul | União da Vitória | 8.1 | 0 | 0 | 0.0 | 0.0 | verde |
| São Miguel do Iguaçu | Foz do Iguaçu | 14.6 | 0 | 0 | 0.0 | 0.0 | verde |
| São Pedro do Iguaçu | Toledo | 14.6 | 0 | 0 | 0.0 | 0.0 | verde |
| São Pedro do Ivaí | Apucarana | 13.9 | 0 | 0 | 0.0 | 0.0 | verde |
| São Pedro do Paraná | Paranavaí | 13.9 | 0 | 0 | 0.0 | 0.0 | verde |
| São Sebastião da Amoreira | Cornélio Procópio | 13.9 | 0 | 0 | 0.0 | 0.0 | verde |
| São Tomé | Cianorte | 13.9 | 0 | 0 | 0.0 | 0.0 | verde |
| Sapopema | Cornélio Procópio | 13.9 | | 0 | 0.0 | 0.0 | verde |
| Sarandi | Maringá | 13.9 | | 0 | 0.0 | 0.0 | verde |
| Saudade do Iguaçu | Pato Branco | 14.6 | | 0 | 0.0 | 0.0 | verde |
| Sengés | Ponta Grossa | 8.1 | | 0 | 0.0 | 0.0 | verde |
| Serranópolis do Iguaçu | Foz do Iguaçu | 14.6 | | 0 | 0.0 | 0.0 | verde |
| Sertaneja | Cornélio Procópio | 13.9 | | 0 | 0.0 | 0.0 | verde |
| Sertanópolis | Londrina | 13.9 | | 0 | 0.0 | 0.0 | verde |
| Siqueira Campos | Jacarezinho | 13.9 | | 0 | 0.0 | 0.0 | verde |
| Sulina | Pato Branco | 14.6 | | 0 | 0.0 | 0.0 | verde |
| Tamarana | Londrina | 13.9 | | 2 | 14.8 | 2.3 | verde |
| Tamboara | Paranavaí | 13.9 | | 0 | 0.0 | 0.0 | verde |
| Tapejara | Cianorte | 13.9 | | 0 | 0.0 | 0.0 | verde |
| Tapira | Umuarama | 13.9 | | 0 | 0.0 | 0.0 | verde |
| Teixeira Soares | Iratí | 8.1 | | 0 | 0.0 | 0.0 | verde |
| Telêmaco Borba | Telêmaco Borba | 13.9 | | 0 | 0.0 | 0.0 | verde |
| Terra Boa | Campo Mourão | 13.9 | | 0 | 0.0 | 0.0 | verde |
| Terra Rica | Paranavaí | 13.9 | | 0 | 0.0 | 0.0 | verde |
| Terra Roxa | Toledo | 14.6 | | 0 | 0.0 | 0.0 | verde |
| Tibagi | Telêmaco Borba | 13.9 | | 0 | 0.0 | 0.0 | verde |
| Tijucas do Sul | Curitiba | 8.1 | | 0 | 0.0 | 0.0 | verde |
| Toledo | Toledo | 14.6 | | 1 | 0.8 | 0.3 | verde |
| Tomazina | Jacarezinho | 13.9 | | 0 | 0.0 | 0.0 | verde |

Continua na próxima página

| Município | Regional | Temperatura | Tweets | Casos | Incidencia | Rt | Nível |
|-----------------------|-------------------|-------------|--------|-------|------------|-----|-------|
| Três Barras do Paraná | Cascavel | 14.6 | | 0 | 0.0 | 0.0 | verde |
| Tunas do Paraná | Curitiba | 8.1 | | 0 | 0.0 | | verde |
| Tuneiras do Oeste | Cianorte | 13.9 | | 0 | 0.0 | 0.0 | verde |
| Tupãssi | Toledo | 14.6 | | 0 | 0.0 | 0.0 | verde |
| Turvo | Guarapuava | 8.1 | | 0 | 0.0 | 0.0 | verde |
| Ubiratã | Campo Mourão | 13.9 | | 0 | 0.0 | 0.0 | verde |
| Umuarama | Umuarama | 13.9 | | 2 | 1.9 | 0.3 | verde |
| União da Vitória | União da Vitória | 8.1 | | 0 | 0.0 | 0.0 | verde |
| Uniflor | Maringá | 13.9 | | 0 | 0.0 | 0.0 | verde |
| Uraí | Cornélio Procópio | 13.9 | | 0 | 0.0 | 0.0 | verde |
| Ventania | Telêmaco Borba | 13.9 | | 0 | 0.0 | 0.0 | verde |
| Vera Cruz do Oeste | Cascavel | 14.6 | | 0 | 0.0 | 0.0 | verde |
| Verê | Francisco Beltrão | 14.6 | | 0 | 0.0 | 0.0 | verde |
| Virmond | Guarapuava | 8.1 | | 0 | 0.0 | 0.0 | verde |
| Vitorino | Pato Branco | 14.6 | | 0 | 0.0 | 0.0 | verde |
| Wenceslau Braz | Jacarezinho | 13.9 | | 0 | 0.0 | 0.0 | verde |
| Xambê | Umuarama | 13.9 | | 0 | 0.0 | 0.0 | verde |

[Início](#)

Lista das variáveis apresentadas nas tabelas:

SE = semana epidemiológica

tweet = número de tweets indicativos de casos de dengue na cidade

temperatura = média das temperaturas mínimas da semana

casos notif = casos notificados de dengue

casos preditos = número de casos estimados após correção pelo atraso de notificação

ICmin = número mínimo de casos estimados (IC 95%)

ICmax = número máximo de casos estimados (IC 95%)

Rt número reprodutivo efetivo (> 1 indica aumento de casos transmissão)

p(Rt1) = probabilidade do número reprodutivo ser maior que 1 (> 0.95 indica aumento significativo de casos)

inc = incidência por 100.000 habitantes

Nível = cor do alerta (verde, amarelo, laranja, vermelho)

Notas

- Os dados do sinan mais recentes ainda não foram totalmente digitados. Estimamos o número esperado de casos notificados considerando o tempo até os casos serem digitados.
- Os dados de tweets são gerados pelo Observatório de Dengue (UFMG). Os tweets são processados para exclusão de informes e outros temas relacionados a dengue.
- Algumas vezes, os casos da última semana ainda não estão disponíveis, nesse caso, usa-se uma estimativa com base na tendência de variação da série.

Créditos

Este é um projeto desenvolvido com apoio da SVS/MS em parceria com:

- Programa de Computação Científica, Fundação Oswaldo Cruz, Rio de Janeiro.
- Escola de Matemática Aplicada, Fundação Getúlio Vargas.
- Secretarias do Estado e Município do Rio de Janeiro.
- Observatório de Dengue da UFMG
- Secretaria Estadual de Saúde do Paraná.

[Início](#)

Para mais detalhes sobre o sistema de alerta InfoDengue, consultar: <http://info.dengue.mat.br>

Contato: alerta_dengue@fiocruz.br