

## Boletim Semanal

Semana 29 de 2016

- [O Estado](#)

### Regionais de Saúde:

- [Paranaguá](#)
- [Curitiba](#)
- [Ponta Grossa](#)
- [Iratí](#)
- [Guarapuava](#)
- [União da Vitória](#)
- [Pato Branco](#)
- [Francisco Beltrão](#)
- [Foz do Iguaçu](#)
- [Cascavel](#)
- [Campo Mourão](#)
- [Umuarama](#)
- [Cianorte](#)
- [Paranavaí](#)
- [Maringá](#)
- [Apucarana](#)
- [Londrina](#)
- [Cornélio Procópio](#)
- [Jacarezinho](#)
- [Toledo](#)
- [Telêmaco Borba](#)
- [Ivaiporã](#)

### Municípios:

- [Tabela de Municípios](#)

[Variáveis nas Tabelas](#)

[Notas](#)

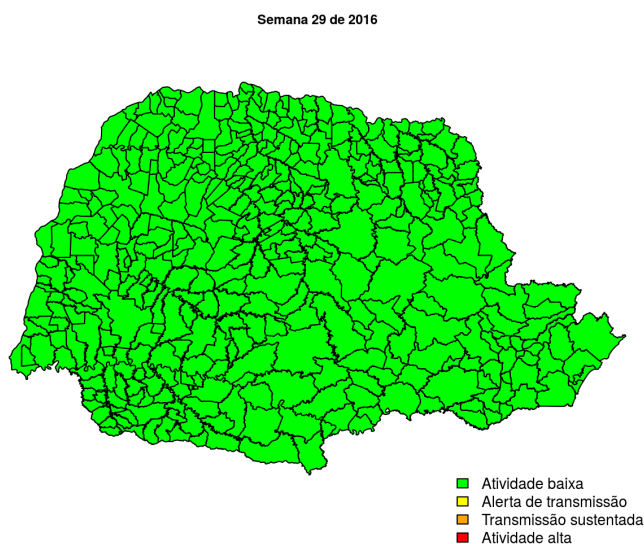
[Creditos](#)

### Contato

[alerta\\_dengue@fiocruz.br](mailto:alerta_dengue@fiocruz.br)

## Situação da Dengue no Estado do Paraná

Desde o início do ano, 186773 casos foram registrados no estado, sendo 36 na última semana. A figura abaixo mostra as condições de transmissão em cada município.



Dos 399 municípios, 399 encontram-se em nível verde, 0 em nível amarelo, 0 em nível laranja e 0 em nível vermelho referentes a semana epidemiológica 29-2016. Para informações mais atualizadas sobre o município do Rio de Janeiro ter acesso ao mapa interativo do estado consultar em [Info Dengue](#).

### O código de Cores

As cores indicam níveis de atenção

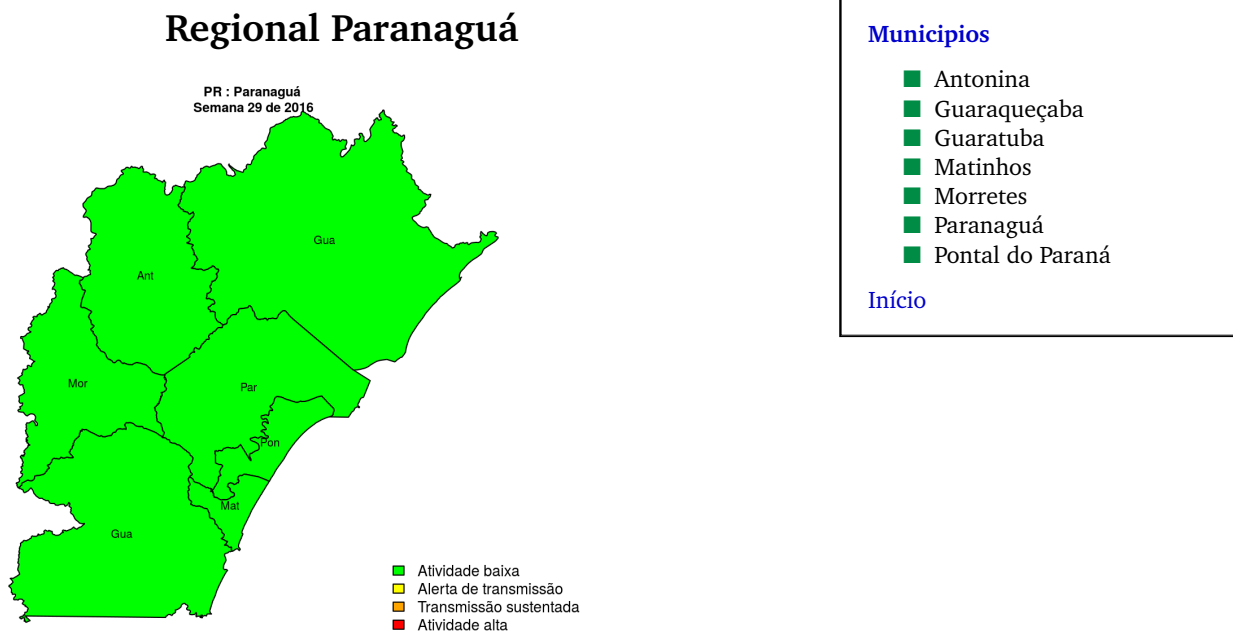
**Verde:** temperaturas amenas, baixa incidência de casos.

**Amarelo:** temperatura propícia para a população do vetor e transmissão da dengue.

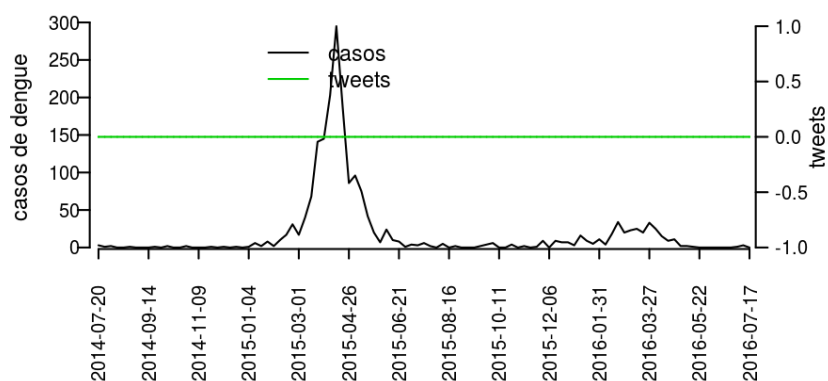
**Laranja:** transmissão aumentada e sustentada de dengue.

**Vermelho:** incidência alta de dengue, acima dos 90% históricos.

Na semana passada: 2 municípios em nível amarelo, 0 em laranja e 0 em vermelho.



**Figura 1.** Casos notificados de dengue e Índice de menção em mídia social sobre dengue na Regional Paranaguá

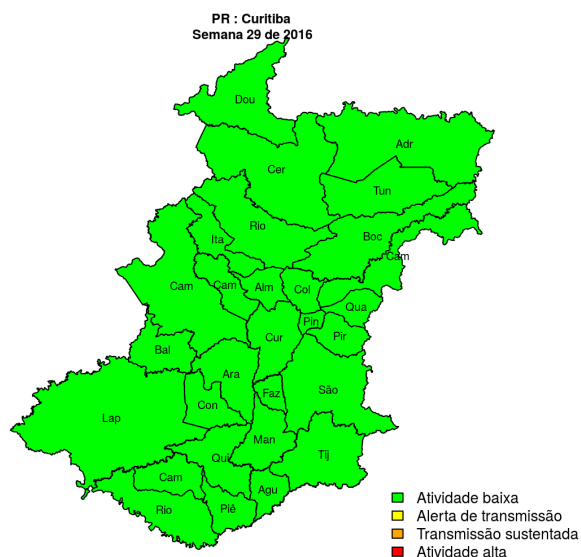


**Tabela 1.** Resumo das últimas seis semanas epidemiológicas na Regional Paranaguá

SE	temperatura	tweet	casos notif	casos preditos	ICmin	ICmax	incidência
201624	6		36	36	36	36	13
201625	9	0	32	32	32	33	11
201626	8		48	50	48	50	17
201627	8	1	45	48	45	49	16
201628	13		21	23	21	24	7
201629	6		5	5	5	6	2

[ver descrição das variáveis](#)

## Regional Curitiba

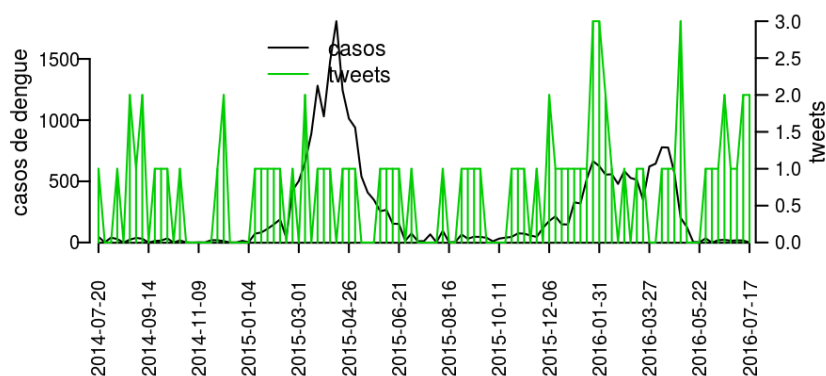


### Municípios

- Adrianópolis
- Agudos do Sul
- Almirante Tamandaré
- Araucária
- Balsa Nova
- Bocaiúva do Sul
- Campina Grande do Sul
- Campo do Tenente
- Campo Largo
- Campo Magro
- Cerro Azul
- Colombo
- Contenda
- Curitiba
- Doutor Ulysses
- Fazenda Rio Grande
- Itaperuçu
- Lapa
- Mandrituba
- Piên
- Pinhais
- Piraquara
- Quatro Barras
- Quitandinha
- Rio Branco do Sul
- Rio Negro
- São José dos Pinhais
- Tijucas do Sul
- Tunas do Paraná

[Início](#)

**Figura 2.** Casos notificados de dengue e Índice de menção em mídia social sobre dengue na Regional Curitiba

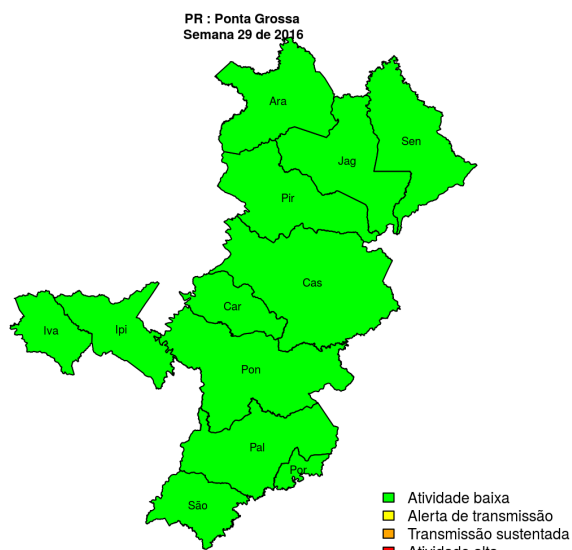


**Tabela 2.** Resumo das últimas seis semanas epidemiológicas na Regional Curitiba

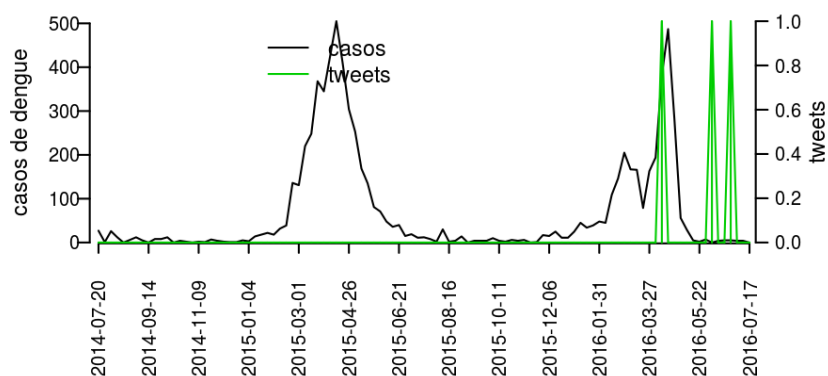
SE	temperatura	tweet	casos notif	casos preditos	ICmin	ICmax	incidência
201624	6		23	24	23	25	1
201625	9		14	15	14	15	0
201626	8		15	17	15	17	0
201627	8		11	14	12	15	0
201628	13		20	30	25	31	1
201629	6		1	1	1	2	0

[ver descrição das variáveis](#)

## Regional Ponta Grossa



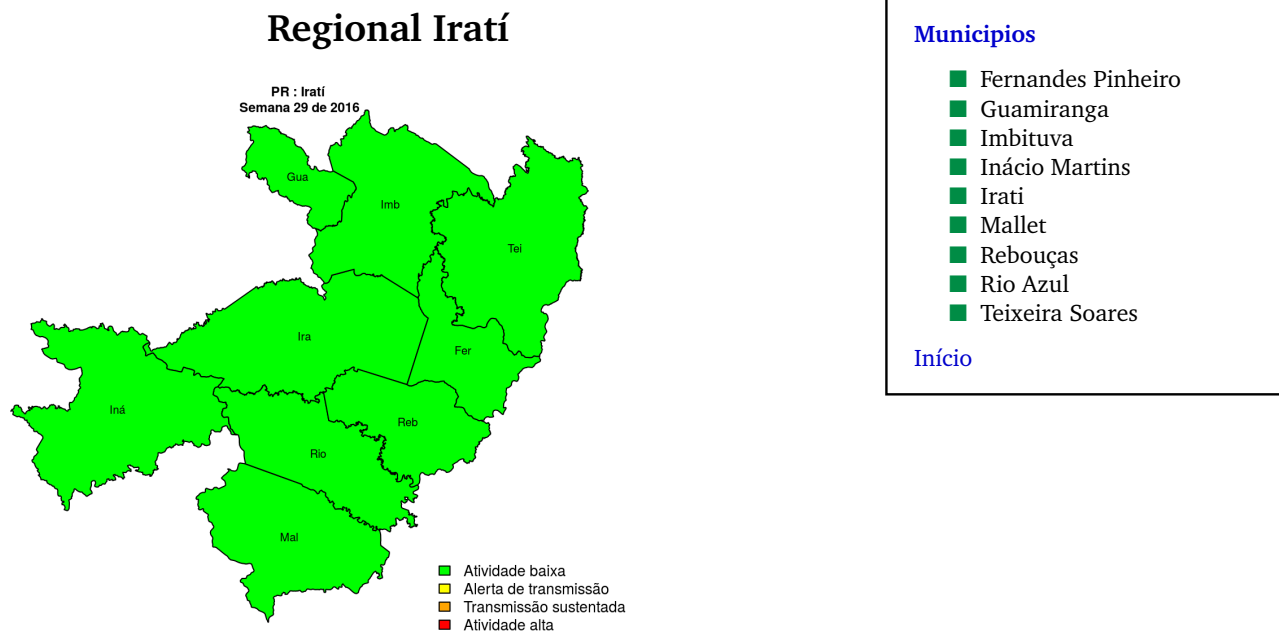
**Figura 3.** Casos notificados de dengue e Índice de menção em mídia social sobre dengue na Regional Ponta Grossa



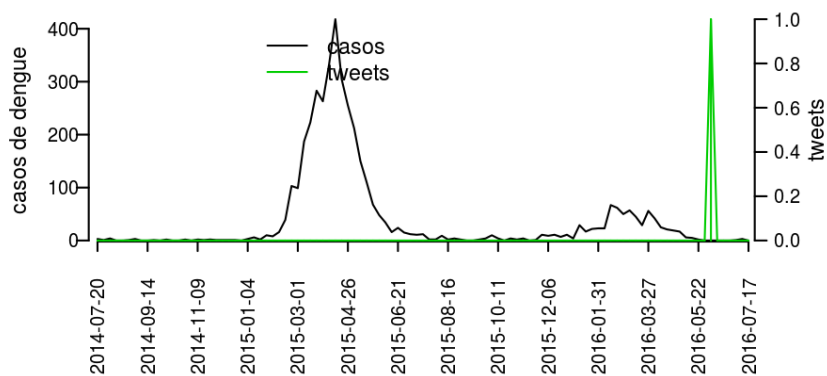
**Tabela 3.** Resumo das últimas seis semanas epidemiológicas na Regional Ponta Grossa

SE	temperatura	tweet	casos notif	casos preditos	ICmin	ICmax	incidência
201624	6		2	2	2	2	0
201625	9		0	0	0	0	0
201626	8		4	4	4	4	1
201627	8		0	0	0	0	0
201628	13		1	1	1	1	0
201629	6		0	0	0	0	0

[ver descrição das variáveis](#)



**Figura 4.** Casos notificados de dengue e Índice de menção em mídia social sobre dengue na Regional Iratí

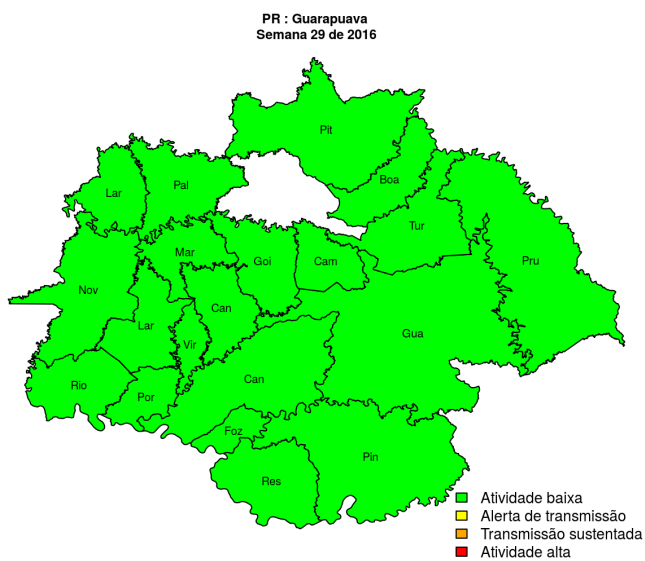


**Tabela 4.** Resumo das últimas seis semanas epidemiológicas na Regional Iratí

SE	temperatura	tweet	casos notif	casos preditos	ICmin	ICmax	incidência
201624	6	0	0	0	0	0	0
201625	9	1	1	1	1	1	1
201626	8	0	0	0	0	0	0
201627	8	0	0	0	0	0	0
201628	13	1	1	1	1	1	1
201629	6	0	0	0	0	0	0

[ver descrição das variáveis](#)

## Regional Guarapuava

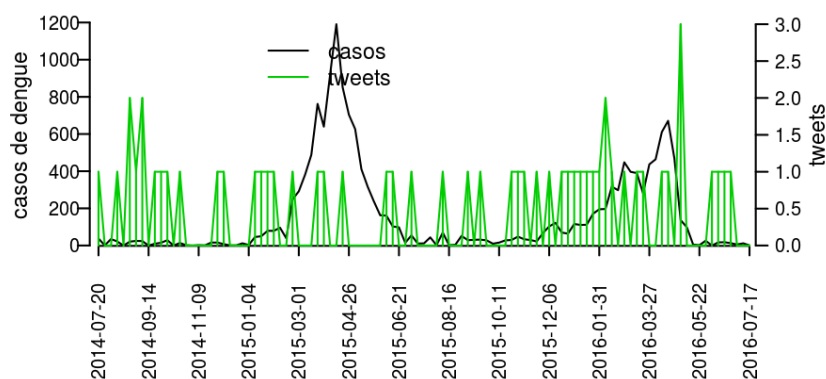


### Municípios

- Boa Ventura de São Roque
- Campina do Simão
- Cândói
- Cantagalo
- Foz do Jordão
- Goioxim
- Guarapuava
- Laranjal
- Laranjeiras do Sul
- Marquinho
- Nova Laranjeiras
- Palmital
- Pinhão
- Pitanga
- Porto Barreiro
- Prudentópolis
- Reserva do Iguaçu
- Rio Bonito do Iguaçu
- Turvo
- Virmond

[Início](#)

**Figura 5.** Casos notificados de dengue e Índice de menção em mídia social sobre dengue na Regional Guarapuava



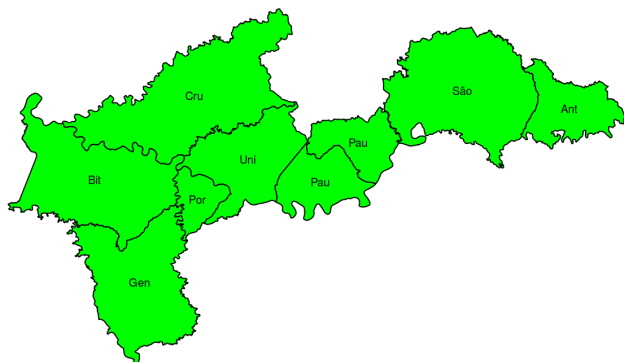
**Tabela 5.** Resumo das últimas seis semanas epidemiológicas na Regional Guarapuava

SE	temperatura	tweet	casos notif	casos preditos	ICmin	ICmax	incidência
201624	6		1	1	1	1	0
201625	9		0	0	0	0	0
201626	8		2	2	2	2	0
201627	8		0	0	0	0	0
201628	13		1	1	1	1	0
201629	6		0	0	0	0	0

[ver descrição das variáveis](#)

## Regional União da Vitória

PR : União da Vitória  
Semana 29 de 2016



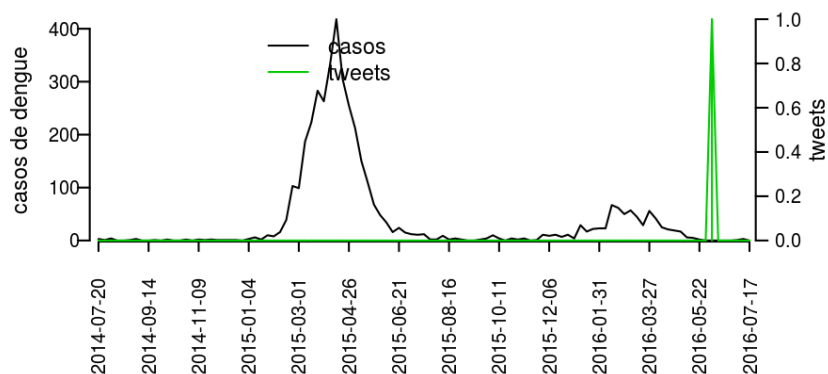
### Municípios

- Antônio Olinto
- Bituruna
- Cruz Machado
- General Carneiro
- Paula Freitas
- Paulo Frontin
- Porto Vitória
- São Mateus do Sul
- União da Vitória

Início

- Atividade baixa
- Alerta de transmissão
- Transmissão sustentada
- Atividade alta

**Figura 6.** Casos notificados de dengue e Índice de menção em mídia social sobre dengue na Regional União da Vitória



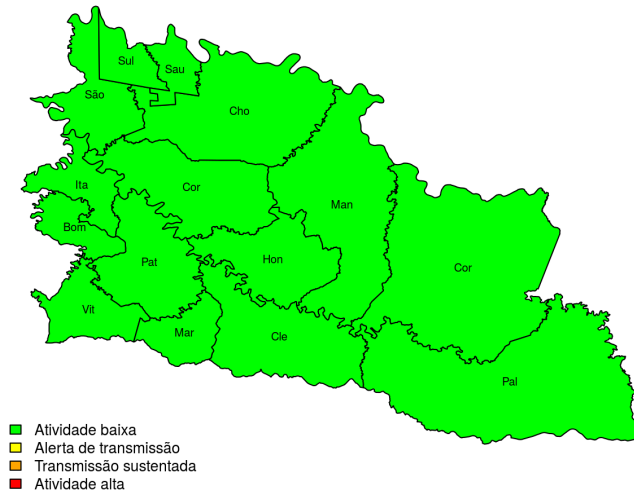
**Tabela 6.** Resumo das últimas seis semanas epidemiológicas na Regional União da Vitória

SE	temperatura	tweet	casos notif	casos preditos	ICmin	ICmax	incidência
201624	6	0	0	0	0	0	0
201625	9	0	0	0	0	0	0
201626	8	0	0	0	0	0	0
201627	8	1	1	1	1	1	1
201628	13	0	0	0	0	0	0
201629	6	0	0	0	0	0	0

[ver descrição das variáveis](#)

# Regional Pato Branco

PR : Pato Branco  
Semana 29 de 2016

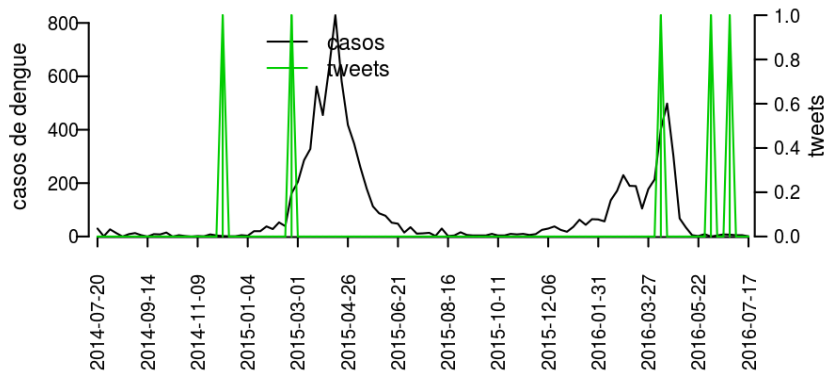


## Municípios

- Bom Sucesso do Sul
- Chopinzinho
- Clevelândia
- Coronel Domingos Soares
- Coronel Vivida
- Honório Serpa
- Itapejara d'Oeste
- Mangueirinha
- Mariópolis
- Palmas
- Pato Branco
- São João
- Saudade do Iguaçu
- Sulina
- Vitorino

Início

**Figura 7.** Casos notificados de dengue e Índice de menção em mídia social sobre dengue na Regional Pato Branco



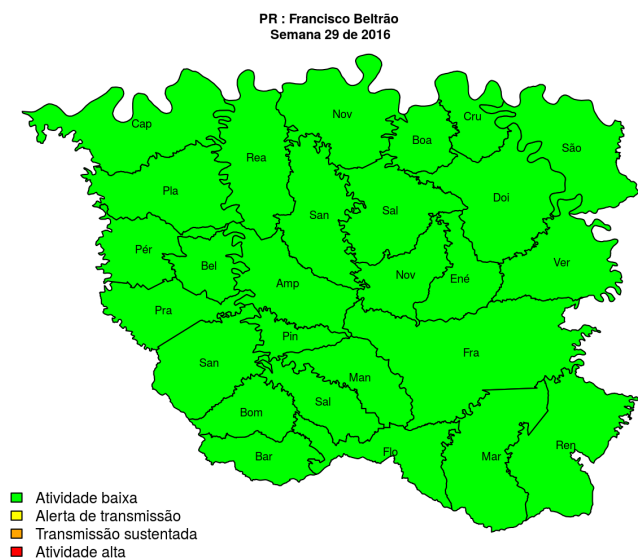
**Tabela 7.** Resumo das últimas seis semanas epidemiológicas na Regional Pato Branco

SE	temperatura	tweet	casos notif	casos preditos	ICmin	ICmax	incidência
201624	9		1	1	1	1	0
201625	12		2	2	2	2	1
201626	15		0	0	0	0	0
201627	12		0	0	0	0	0
201628	16		0	0	0	0	0
201629	5		0	0	0	0	0

[ver descrição das variáveis](#)



## Regional Francisco Beltrão

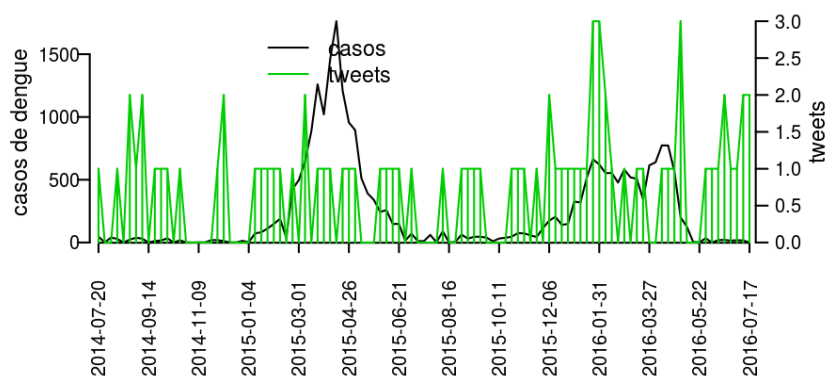


### Municípios

- Ampére
- Barracão
- Bela Vista da Caroba
- Boa Esperança do Iguaçu
- Bom Jesus do Sul
- Capanema
- Cruzeiro do Iguaçu
- Dois Vizinhos
- Enéas Marques
- Flor da Serra do Sul
- Francisco Beltrão
- Manfrinópolis
- Marmeleiro
- Nova Esperança do Sudoeste
- Nova Prata do Iguaçu
- Pérola d'Oeste
- Pinhal de São Bento
- Planalto
- Pranchita
- Realeza
- Renascença
- Salgado Filho
- Salto do Lontra
- Santa Izabel do Oeste
- Santo Antônio do Sudoeste
- São Jorge d'Oeste
- Verê

[Início](#)

**Figura 8.** Casos notificados de dengue e Índice de menção em mídia social sobre dengue na Regional Francisco Beltrão

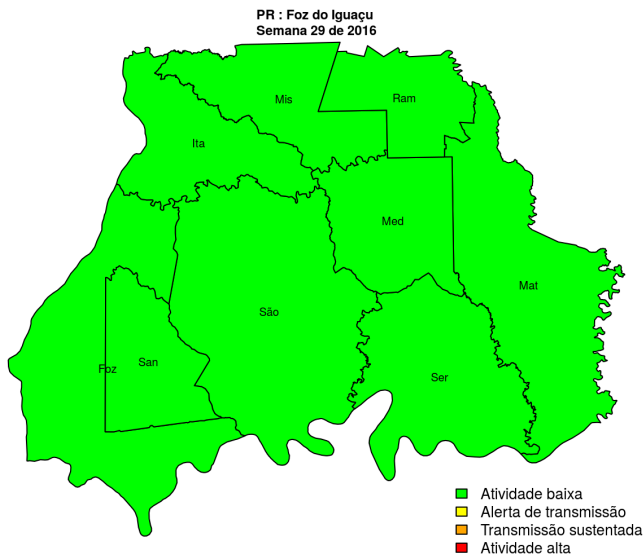


**Tabela 8.** Resumo das últimas seis semanas epidemiológicas na Regional Francisco Beltrão

SE	temperatura	tweet	casos notif	casos preditos	ICmin	ICmax	incidência
201624	9		6	6	6	6	2
201625	12		4	4	4	4	1
201626	15		1	1	1	1	0
201627	12		3	3	3	3	1
201628	16		5	5	5	5	1
201629	5		1	1	1	1	0

[ver descrição das variáveis](#)

## Regional Foz do Iguaçu

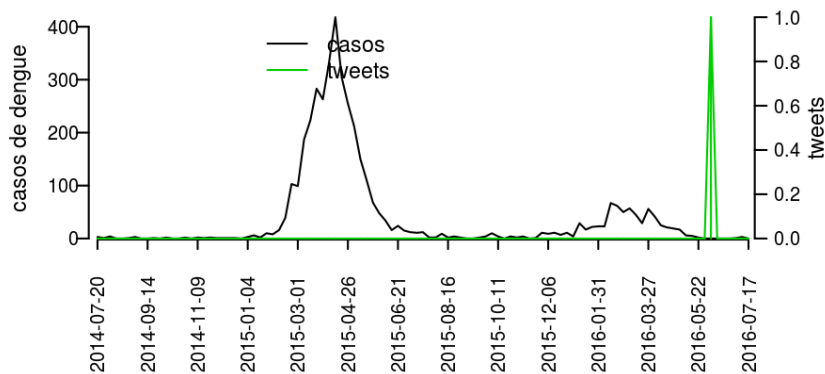


### Municípios

- Foz do Iguaçu
- Itaipulândia
- Matelândia
- Medianeira
- Missal
- Ramilândia
- Santa Terezinha de Itaipu
- São Miguel do Iguaçu
- Serranópolis do Iguaçu

Início

**Figura 9.** Casos notificados de dengue e Índice de menção em mídia social sobre dengue na Regional Foz do Iguaçu

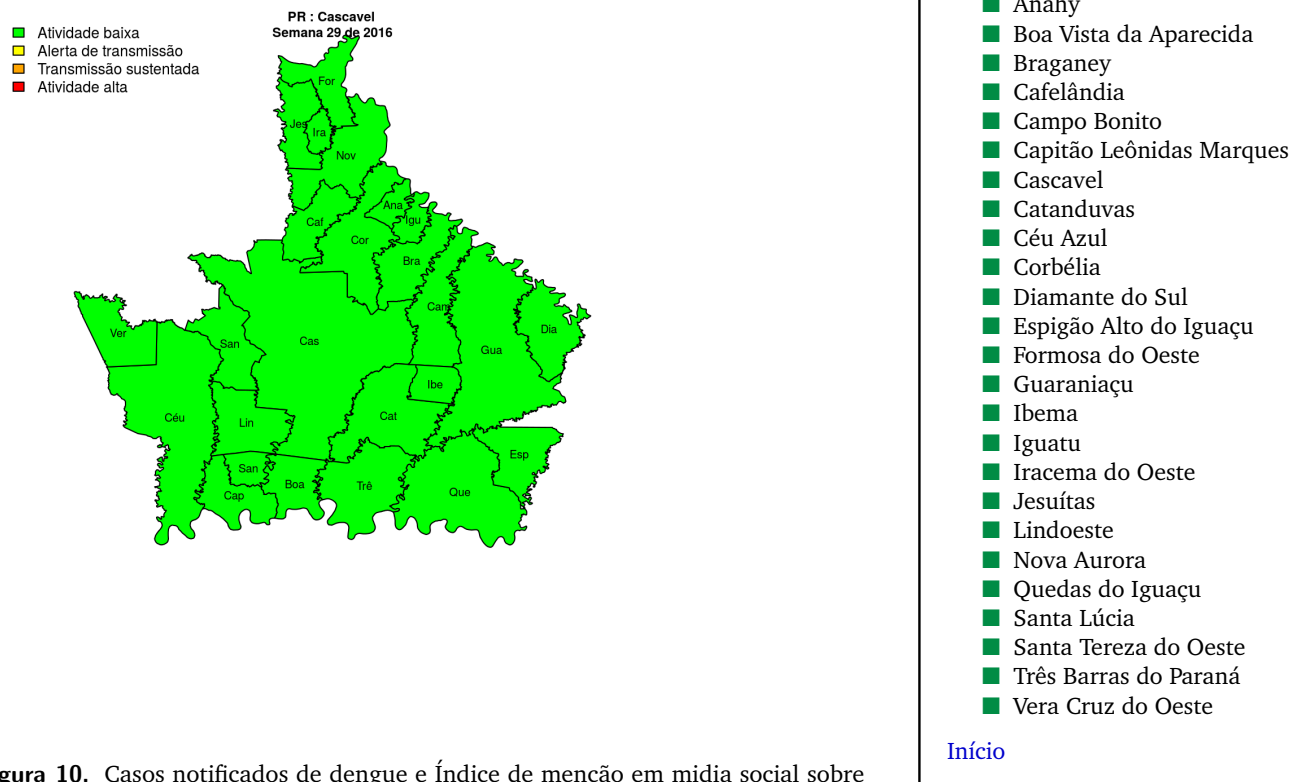


**Tabela 9.** Resumo das últimas seis semanas epidemiológicas na Regional Foz do Iguaçu

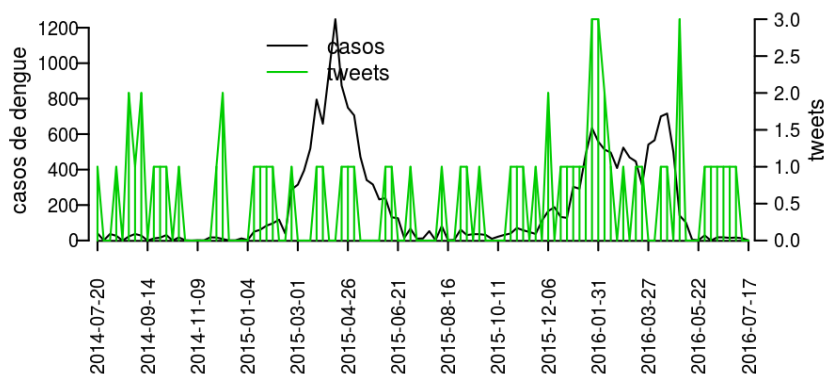
SE	temperatura	tweet	casos notif	casos preditos	ICmin	ICmax	incidência
201624	9		20	21	20	21	5
201625	12		14	15	14	15	3
201626	15		13	14	13	14	3
201627	12		6	6	6	7	1
201628	16		7	8	7	8	2
201629	5		4	5	4	5	1

[ver descrição das variáveis](#)

## Regional Cascavel



**Figura 10.** Casos notificados de dengue e Índice de menção em mídia social sobre dengue na Regional Cascavel

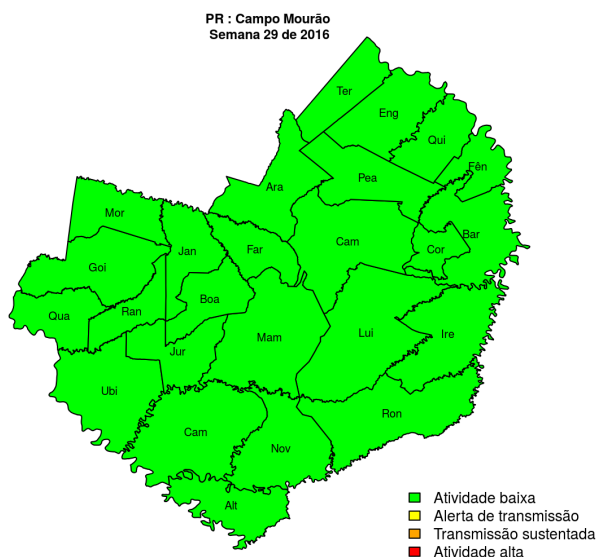


**Tabela 10.** Resumo das últimas seis semanas epidemiológicas na Regional Cascavel

SE	temperatura	tweet	casos notif	casos preditos	ICmin	ICmax	incidência
201624	9		36	37	36	37	7
201625	12		34	35	34	36	6
201626	15		29	30	29	31	5
201627	12		17	18	17	19	3
201628	16		18	21	19	22	3
201629	5		5	6	5	6	1

[ver descrição das variáveis](#)

## Regional Campo Mourão

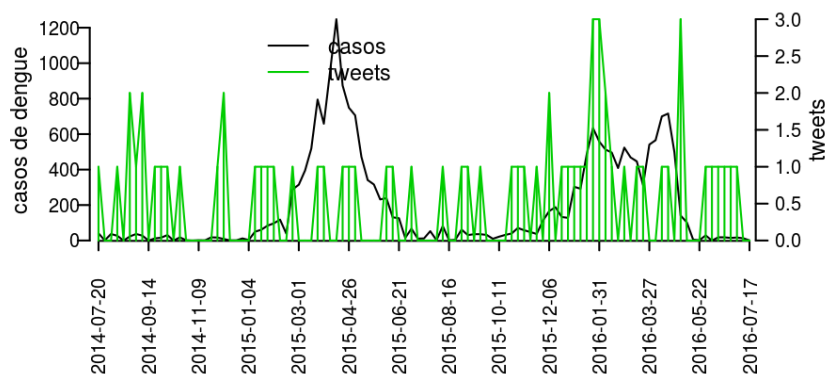


### Municípios

- Altamira do Paraná
- Araruna
- Barbosa Ferraz
- Boa Esperança
- Campina da Lagoa
- Campo Mourão
- Corumbataí do Sul
- Engenheiro Beltrão
- Farol
- Fênix
- Goioerê
- Iretama
- Janiópolis
- Juranda
- Luiziana
- Mamborê
- Moreira Sales
- Nova Cantu
- Peabiru
- Quarto Centenário
- Quinta do Sol
- Rancho Alegre D'Oeste
- Roncador
- Terra Boa
- Ubitatã

[Início](#)

**Figura 11.** Casos notificados de dengue e Índice de menção em mídia social sobre dengue na Regional Campo Mourão

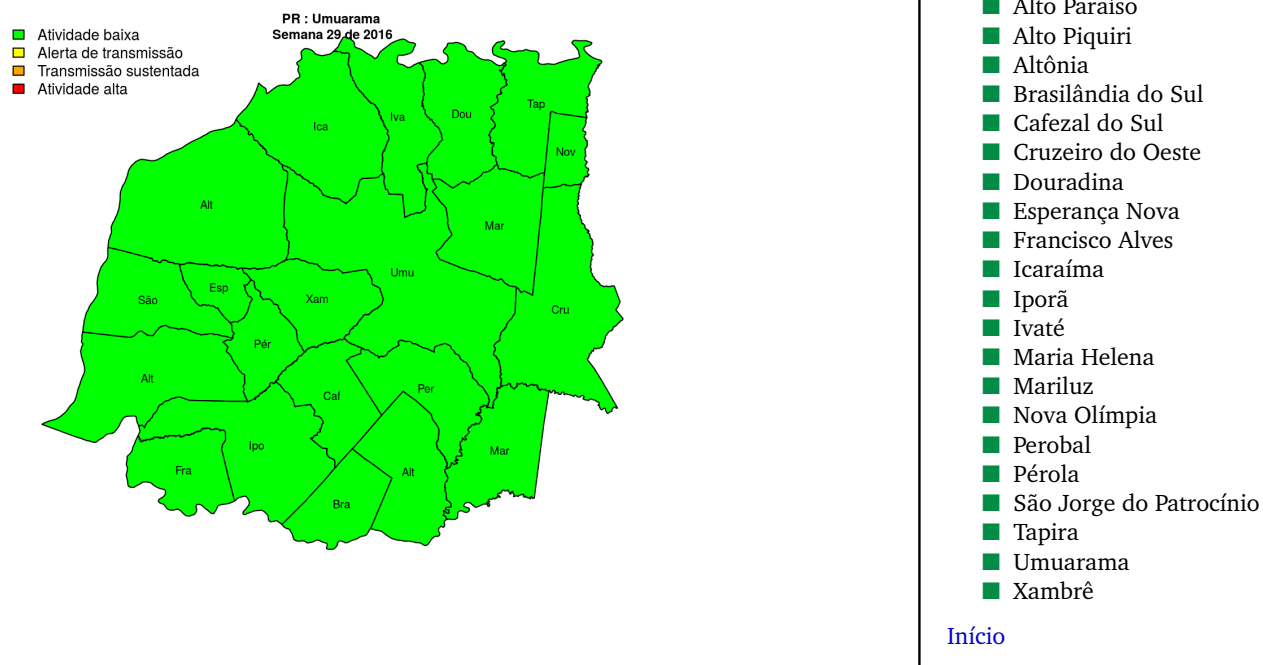


**Tabela 11.** Resumo das últimas seis semanas epidemiológicas na Regional Campo Mourão

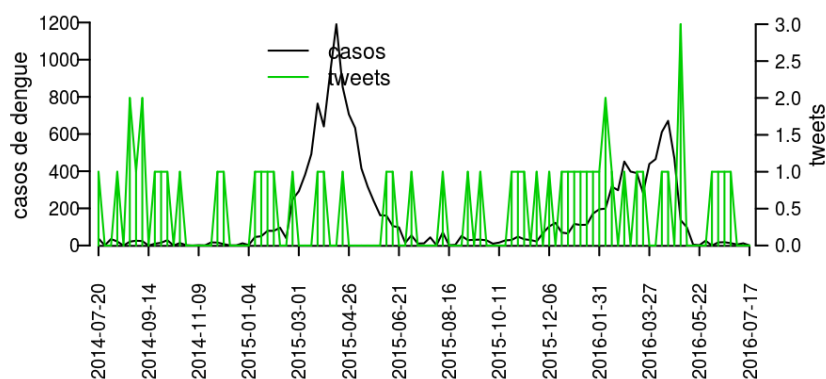
SE	temperatura	tweet	casos notif	casos preditos	ICmin	ICmax	incidência
201624	10		17	17	17	17	5
201625	13		6	6	6	6	2
201626	14		8	8	8	9	2
201627	12		8	8	8	9	2
201628	16		3	3	3	3	1
201629	9		0	0	0	0	0

[ver descrição das variáveis](#)

## Regional Umuarama



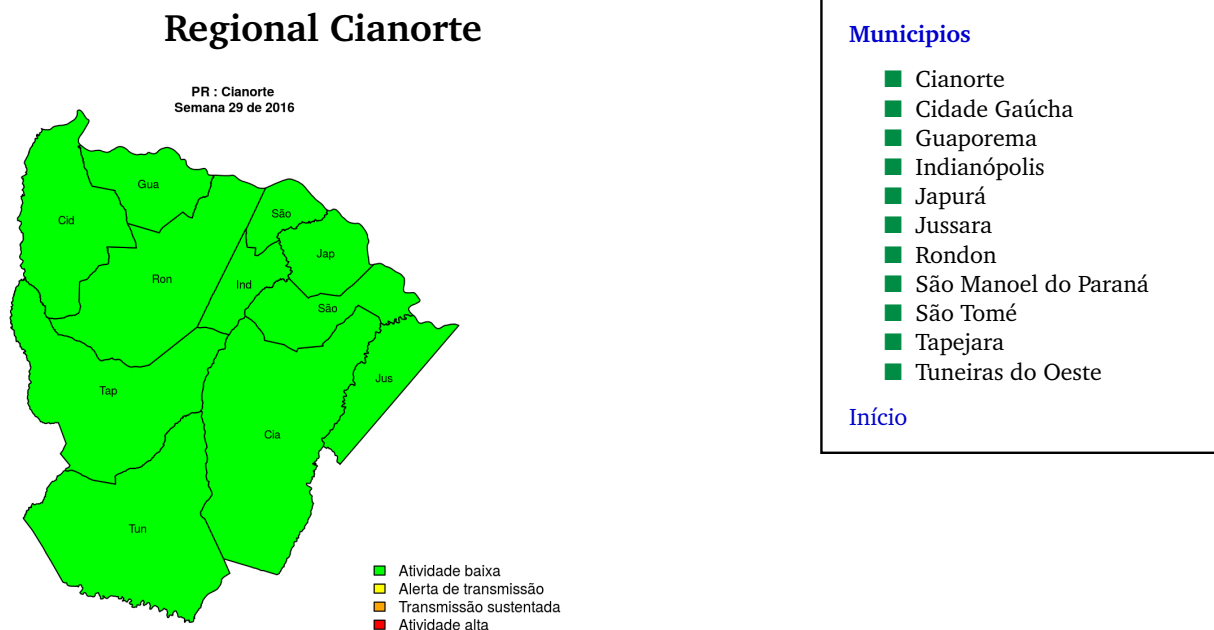
**Figura 12.** Casos notificados de dengue e Índice de menção em mídia social sobre dengue na Regional Umuarama



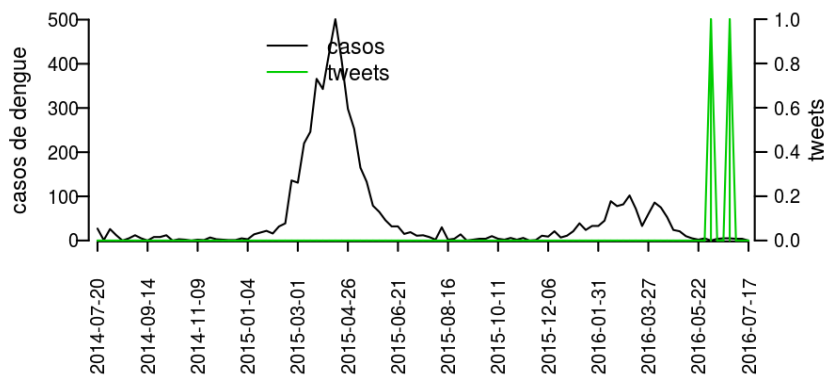
**Tabela 12.** Resumo das últimas seis semanas epidemiológicas na Regional Umuarama

SE	temperatura	tweet	casos notif	casos preditos	ICmin	ICmax	incidência
201624	10		8	8	8	8	3
201625	13		5	5	5	5	2
201626	14		7	7	7	7	3
201627	12		6	6	6	6	2
201628	16		6	6	6	6	2
201629	9		1	1	1	1	0

[ver descrição das variáveis](#)



**Figura 13.** Casos notificados de dengue e Índice de menção em mídia social sobre dengue na Regional Cianorte



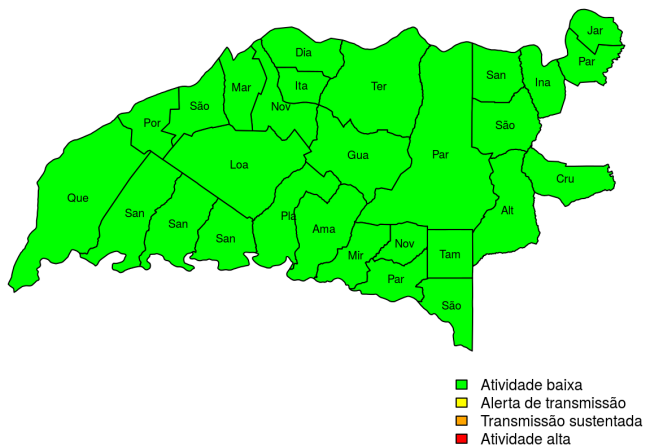
**Tabela 13.** Resumo das últimas seis semanas epidemiológicas na Regional Cianorte

SE	temperatura	tweet	casos notif	casos preditos	ICmin	ICmax	incidência
201624	10		0	0	0	0	0
201625	13		4	4	4	4	3
201626	14		5	5	5	5	3
201627	12		2	2	2	2	1
201628	16		2	2	2	2	1
201629	9		0	0	0	0	0

[ver descrição das variáveis](#)

## Regional Paranavaí

PR : Paranavaí  
Semana 29 de 2016

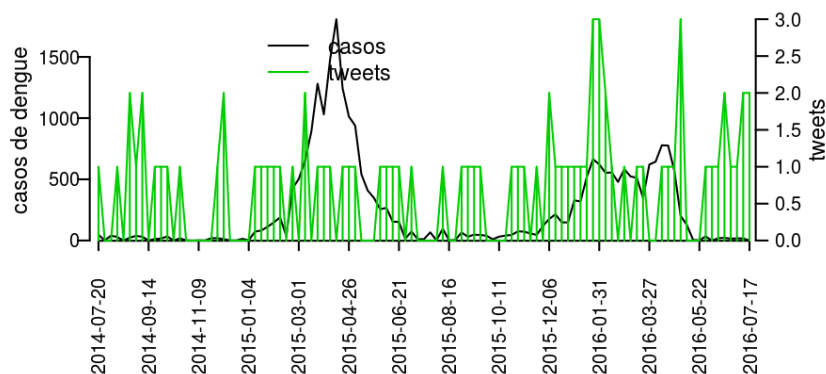


### Municípios

- Alto Paraná
- Amaporã
- Cruzeiro do Sul
- Diamante do Norte
- Guairaçá
- Inajá
- Itaúna do Sul
- Jardim Olinda
- Loanda
- Marilena
- Mirador
- Nova Aliança do Ivaí
- Nova Londrina
- Paraíso do Norte
- Paranaipoema
- Paranavaí
- Planaltina do Paraná
- Porto Rico
- Querência do Norte
- Santa Cruz de Monte Castelo
- Santa Isabel do Ivaí
- Santa Mônica
- Santo Antônio do Caiuá
- São Carlos do Ivaí
- São João do Caiuá
- São Pedro do Paraná
- Tamboara
- Terra Rica

[Início](#)

**Figura 14.** Casos notificados de dengue e Índice de menção em mídia social sobre dengue na Regional Paranavaí

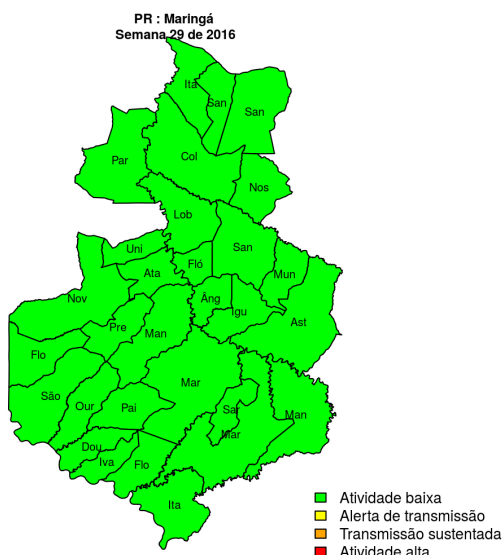


**Tabela 14.** Resumo das últimas seis semanas epidemiológicas na Regional Paranavaí

SE	temperatura	tweet	casos notif	casos preditos	ICmin	ICmax	incidência
201624	10		11	11	11	11	4
201625	13		19	19	19	19	7
201626	14		13	13	13	13	5
201627	12		13	13	13	13	5
201628	16		4	4	4	4	1
201629	9		1	1	1	1	0

[ver descrição das variáveis](#)

## Regional Maringá

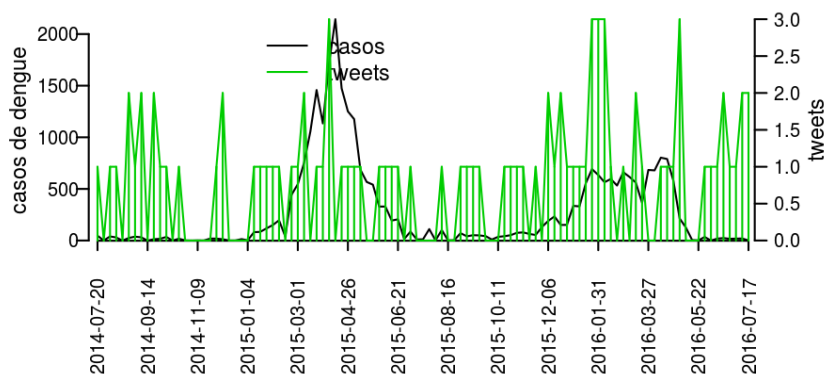


### Municípios

- Ângulo
- Astorga
- Atalaia
- Colorado
- Doutor Camargo
- Floráí
- Floresta
- Flórida
- Iguaçu
- Itaguajé
- Itambé
- Ivatuba
- Lobato
- Mandaguauçu
- Mandaguari
- Marialva
- Maringá
- Munhoz de Melo
- Nossa Senhora das Graças
- Nova Esperança
- Ourizona
- Paçandu
- Paranacity
- Presidente Castelo Branco
- Santa Fé
- Santa Inês
- Santo Inácio
- São Jorge do Ivaí
- Sarandi
- Uniflor

Início

**Figura 15.** Casos notificados de dengue e Índice de menção em mídia social sobre dengue na Regional Maringá



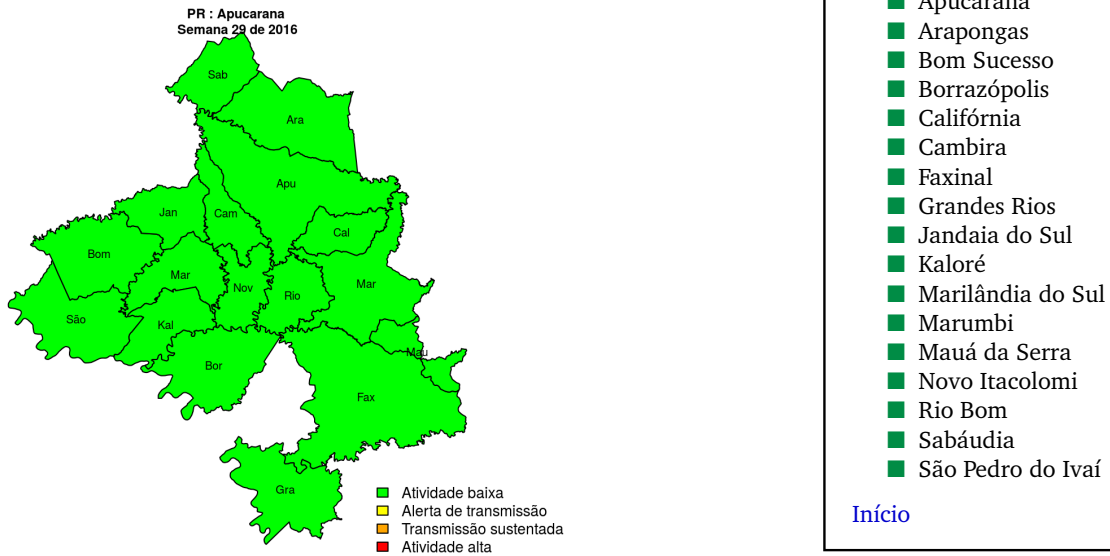
**Tabela 15.** Resumo das últimas seis semanas epidemiológicas na Regional Maringá

SE	temperatura	tweet	casos notif	casos preditos	ICmin	ICmax	incidência
201624	10		38	40	38	41	5
201625	13		40	43	41	44	5
201626	14		43	49	45	50	5
201627	12		31	38	35	39	4
201628	16		26	35	31	36	3
201629	9		1	1	1	1	0

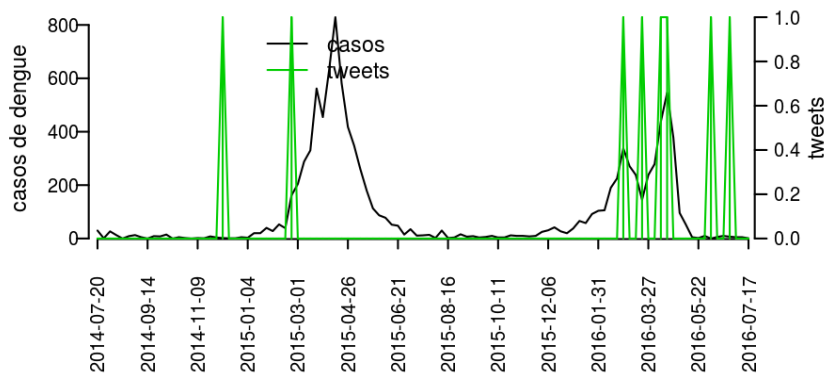
[ver descrição das variáveis](#)



## Regional Apucarana



**Figura 16.** Casos notificados de dengue e Índice de menção em mídia social sobre dengue na Regional Apucarana

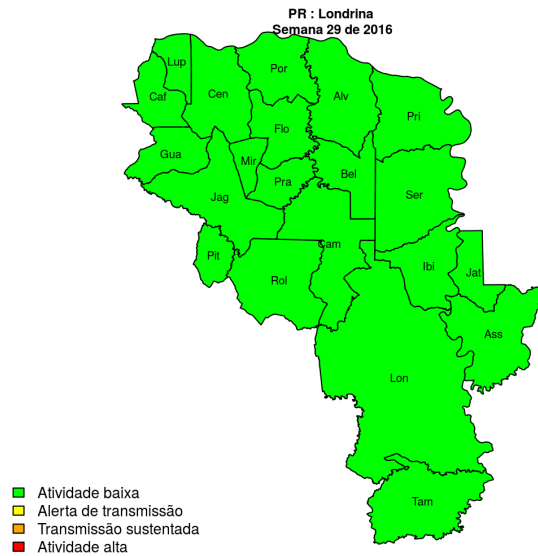


**Tabela 16.** Resumo das últimas seis semanas epidemiológicas na Regional Apucarana

SE	temperatura	tweet	casos notif	casos preditos	ICmin	ICmax	incidência
201624	10		16	16	16	16	4
201625	13	1	8	8	8	8	2
201626	14		10	10	10	10	3
201627	12		5	5	5	5	1
201628	16		14	14	14	14	4
201629	9		2	2	2	2	1

[ver descrição das variáveis](#)

## Regional Londrina

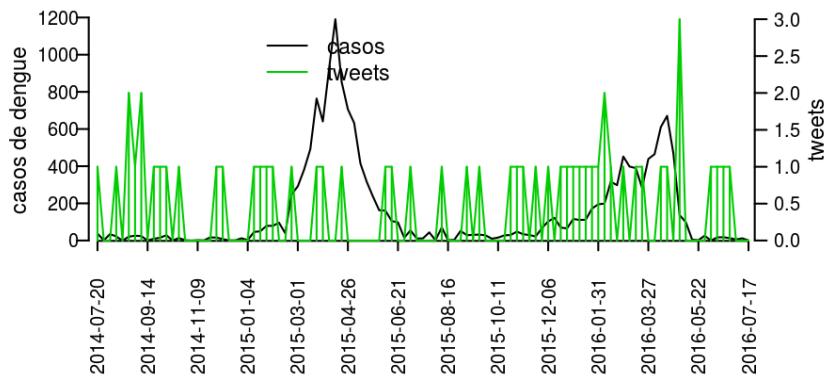


### Municípios

- Alvorada do Sul
- Assaí
- Bela Vista do Paraíso
- Cafeara
- Cambé
- Centenário do Sul
- Florestópolis
- Guaraci
- Ibiporã
- Jaguapitã
- Jataizinho
- Londrina
- Lupionópolis
- Miraselva
- Pitangueiras
- Porecatu
- Prado Ferreira
- Primeiro de Maio
- Rolândia
- Sertanópolis
- Tamarana

[Início](#)

**Figura 17.** Casos notificados de dengue e Índice de menção em mídia social sobre dengue na Regional Londrina

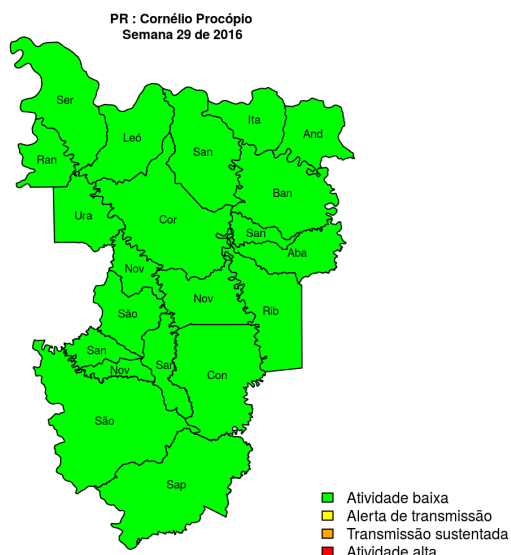


**Tabela 17.** Resumo das últimas seis semanas epidemiológicas na Regional Londrina

SE	temperatura	tweet	casos notif	casos preditos	ICmin	ICmax	incidência
201624	10		91	100	95	103	10
201625	13		93	105	99	107	10
201626	14		115	136	127	141	12
201627	12		99	126	117	130	11
201628	16		95	136	123	142	10
201629	9		11	18	15	20	1

[ver descrição das variáveis](#)

## Regional Cornélio Procópio

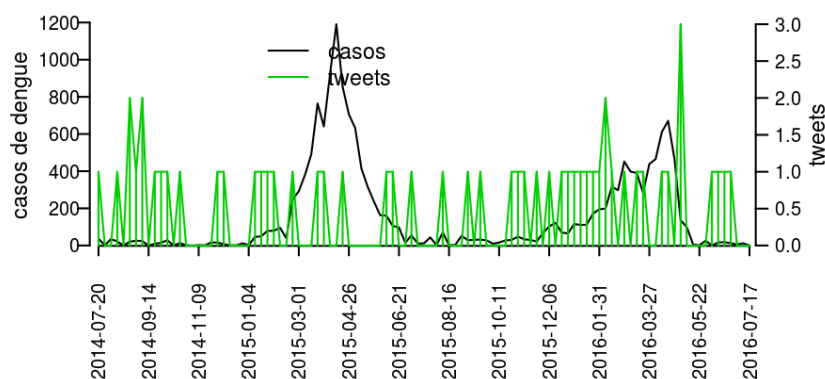


### Municípios

- Abatiá
- Andirá
- Bandeirantes
- Congonhinhas
- Cornélio Procópio
- Itambaracá
- Leópolis
- Nova América da Colina
- Nova Fátima
- Nova Santa Bárbara
- Rancho Alegre
- Ribeirão do Pinhal
- Santa Amélia
- Santa Cecília do Pavão
- Santa Mariana
- Santo Antônio do Paraíso
- São Jerônimo da Serra
- São Sebastião da Amoreira
- Sapopema
- Sertaneja
- Uraí

[Início](#)

**Figura 18.** Casos notificados de dengue e Índice de menção em mídia social sobre dengue na Regional Cornélio Procópio

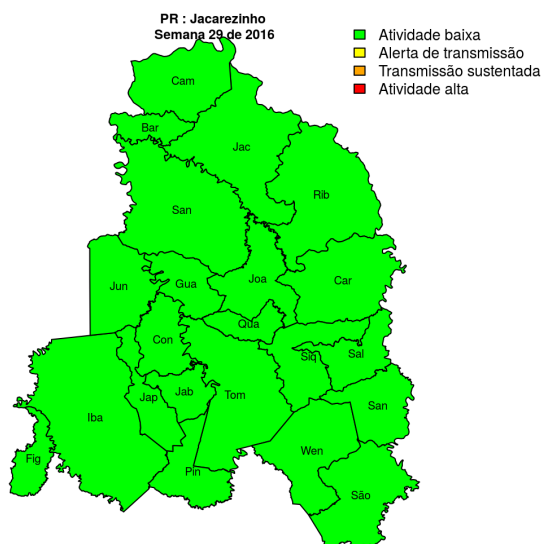


**Tabela 18.** Resumo das últimas seis semanas epidemiológicas na Regional Cornélio Procópio

SE	temperatura	tweet	casos notif	casos preditos	ICmin	ICmax	incidência
201624	10		3	3	3	3	1
201625	13		13	13	13	13	6
201626	14		19	19	19	19	8
201627	12		10	10	10	10	4
201628	16		6	6	6	6	3
201629	9		1	1	1	1	0

[ver descrição das variáveis](#)

## Regional Jacarezinho

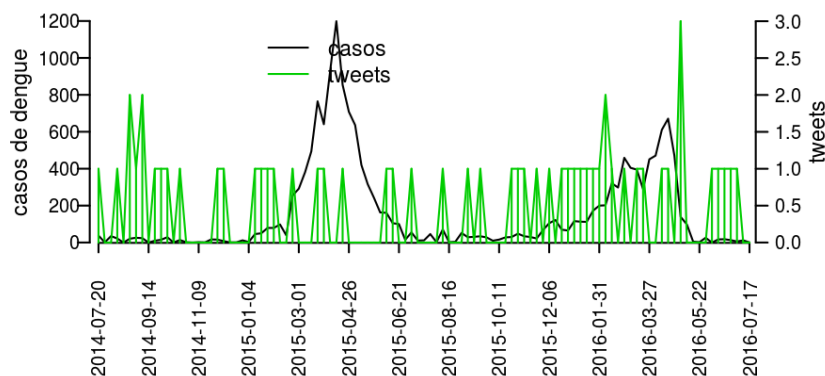


### Municípios

- Barra do Jacaré
- Cambará
- Carlópolis
- Conselheiro Mairinck
- Figueira
- Guapirama
- Ibaiti
- Jaboti
- Jacarezinho
- Japira
- Joaquim Távora
- Jundiá do Sul
- Pinhalão
- Quatiguá
- Ribeirão Claro
- Salto do Itaré
- Santana do Itaré
- Santo Antônio da Platina
- São José da Boa Vista
- Siqueira Campos
- Tomazina
- Wenceslau Braz

[Início](#)

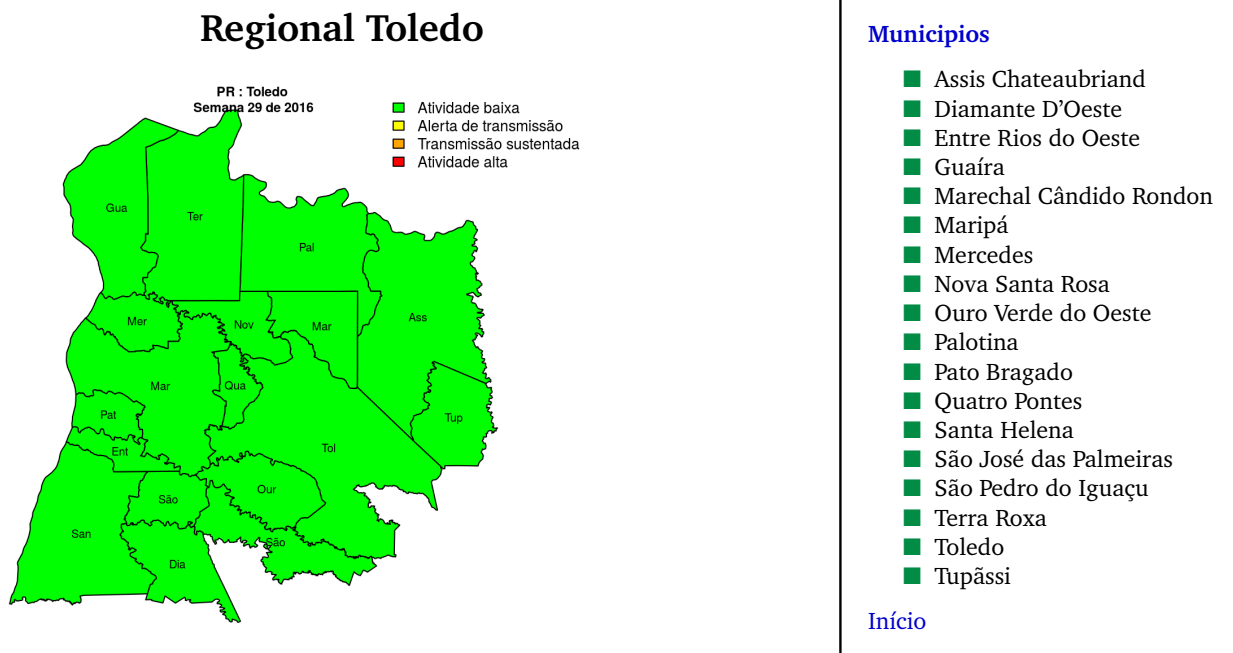
**Figura 19.** Casos notificados de dengue e Índice de menção em mídia social sobre dengue na Regional Jacarezinho



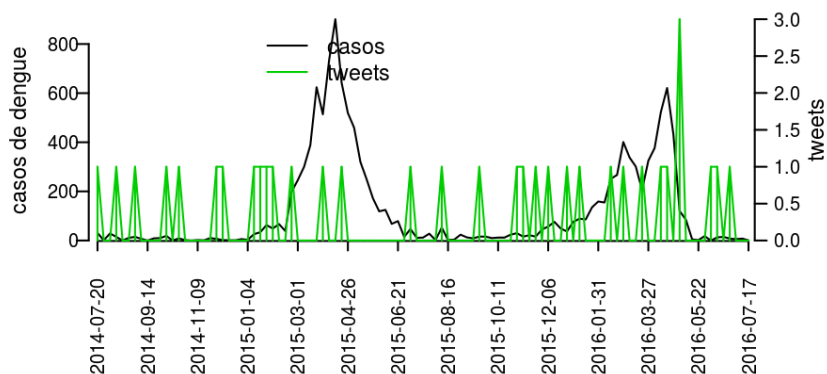
**Tabela 19.** Resumo das últimas seis semanas epidemiológicas na Regional Jacarezinho

SE	temperatura	tweet	casos notif	casos preditos	ICmin	ICmax	incidência
201624	10		5	5	5	5	2
201625	13		10	11	10	11	3
201626	14		6	6	6	6	2
201627	12		4	4	4	4	1
201628	16		1	1	1	1	0
201629	9		1	1	1	2	0

[ver descrição das variáveis](#)



**Figura 20.** Casos notificados de dengue e Índice de menção em mídia social sobre dengue na Regional Toledo

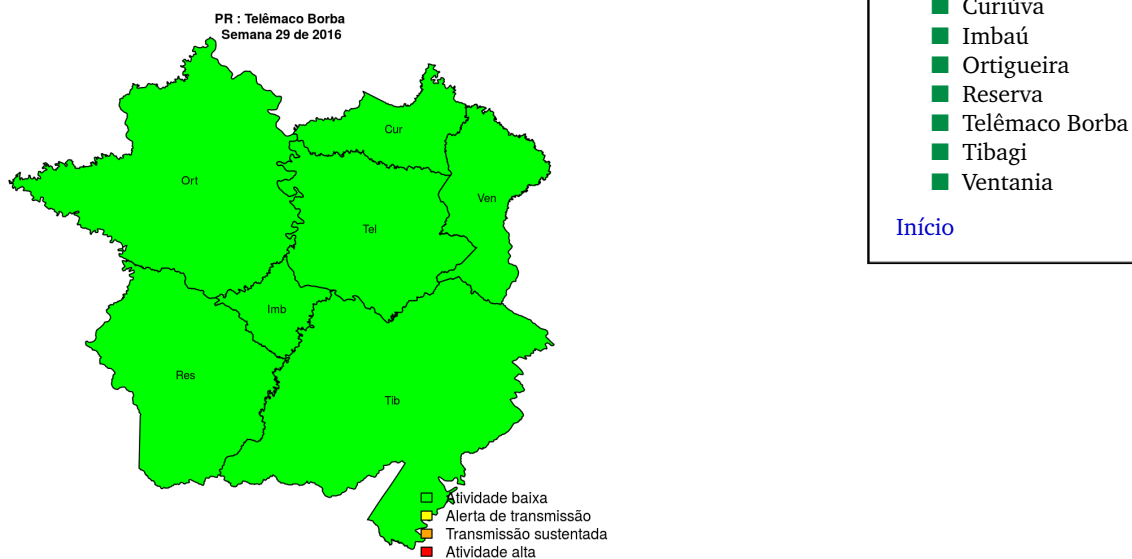


**Tabela 20.** Resumo das últimas seis semanas epidemiológicas na Regional Toledo

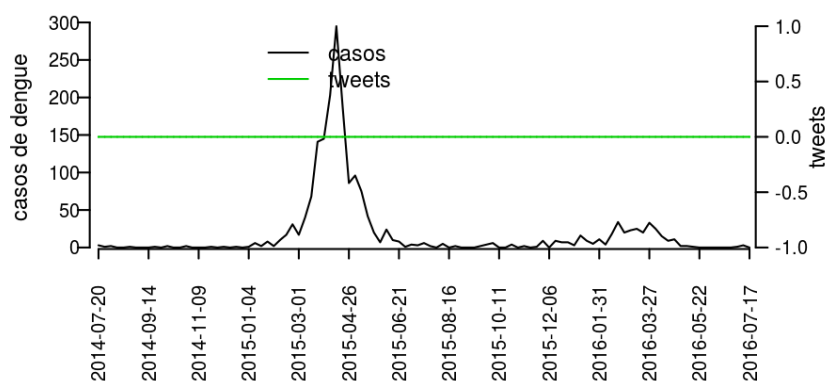
SE	temperatura	tweet	casos notif	casos preditos	ICmin	ICmax	incidência
201624	9		8	8	8	8	2
201625	12		8	8	8	8	2
201626	15		7	7	7	7	2
201627	12		6	6	6	6	2
201628	16		13	13	13	13	3
201629	5		2	2	2	2	1

[ver descrição das variáveis](#)

## Regional Telêmaco Borba



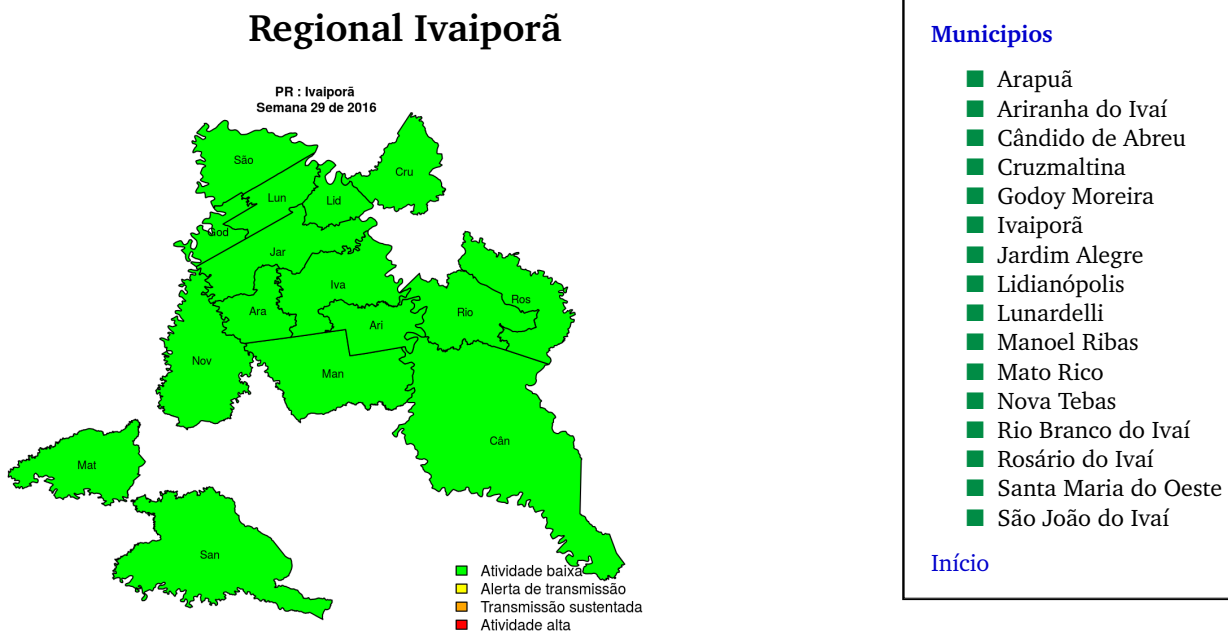
**Figura 21.** Casos notificados de dengue e Índice de menção em mídia social sobre dengue na Regional Telêmaco Borba



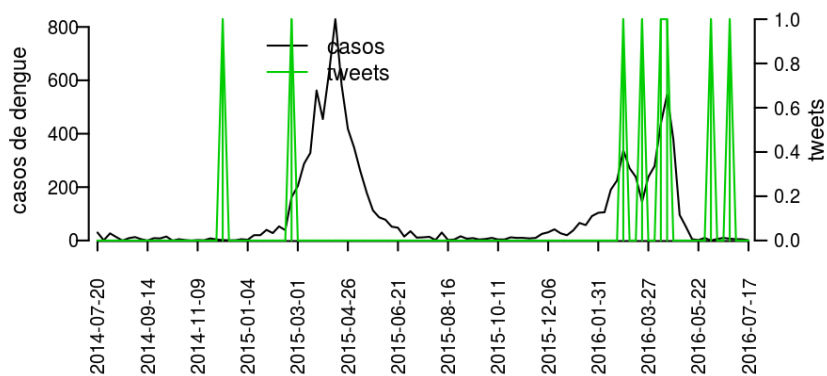
**Tabela 21.** Resumo das últimas seis semanas epidemiológicas na Regional Telêmaco Borba

SE	temperatura	tweet	casos notif	casos preditos	ICmin	ICmax	incidência
201624	10		1	1	1	1	1
201625	13		0	0	0	0	0
201626	14		0	0	0	0	0
201627	12		1	1	1	1	1
201628	16		2	2	2	2	1
201629	9		0	0	0	0	0

[ver descrição das variáveis](#)



**Figura 22.** Casos notificados de dengue e Índice de menção em mídia social sobre dengue na Regional Ivaiporã



**Tabela 22.** Resumo das últimas seis semanas epidemiológicas na Regional Ivaiporã

SE	temperatura	tweet	casos notif	casos preditos	ICmin	ICmax	incidência
201624	10		2	2	2	2	1
201625	13	0	1	1	1	1	1
201626	14		0	0	0	0	0
201627	12		9	9	9	9	6
201628	16		0	0	0	0	0
201629	9		0	0	0	0	0

[ver descrição das variáveis](#)

## Resumo da situação epidemiológica da dengue nos municípios de Paraná, na semana 29 de 2016

Município	Regional	Temperatura	Tweets	Casos	Incidência	Rt	Nível
Abatiá	Cornélio Procópio	9.1	0	0	0.0	0.0	verde
Adrianópolis	Curitiba	6.0	0	0	0.0	0.0	verde
Agudos do Sul	Curitiba	6.0	0	0	0.0		verde
Almirante Tamandaré	Curitiba	6.0	0	0	0.0	0.0	verde
Altamira do Paraná	Campo Mourão	9.1	0	0	0.0	0.0	verde
Alto Paraíso	Umuarama	9.1		0	0.0	0.0	verde
Alto Paraná	Paranavaí	9.1	0	0	0.0	0.0	verde
Alto Piquiri	Umuarama	9.1	0	0	0.0	0.0	verde
Altônia	Umuarama	9.1	0	0	0.0	0.0	verde
Alvorada do Sul	Londrina	9.1	0	0	0.0	0.0	verde
Amaporã	Paranavaí	9.1	0	0	0.0	0.0	verde
Ampére	Francisco Beltrão	5.1	0	0	0.0	0.0	verde
Anahy	Cascavel	5.1	0	0	0.0	0.0	verde
Andirá	Cornélio Procópio	9.1	0	1	4.8	0.7	verde
Ângulo	Maringá	9.1	0	0	0.0	0.0	verde
Antonina	Paranaguá	6.0	0	0	0.0	0.0	verde
Antônio Olinto	União da Vitória	6.0	0	0	0.0	0.0	verde
Apucarana	Apucarana	9.1	0	0	0.0	0.0	verde
Arapongas	Apucarana	9.1	0	0	0.0	0.0	verde
Arapoti	Ponta Grossa	6.0	0	0	0.0	0.0	verde
Arapuã	Ivaiporã	9.1	0	0	0.0	0.0	verde
Araruna	Campo Mourão	9.1	0	0	0.0	0.0	verde
Araucária	Curitiba	6.0	0	0	0.0	0.0	verde
Ariranha do Ivaí	Ivaiporã	9.1	0	0	0.0	0.0	verde
Assaí	Londrina	9.1	0	0	0.0	0.0	verde
Assis Chateaubriand	Toledo	5.1	2	0	0.0	0.0	verde
Astorga	Maringá	9.1	0	0	0.0	0.0	verde
Atalaia	Maringá	9.1	0	0	0.0	0.0	verde
Balsa Nova	Curitiba	6.0	0	0	0.0	0.0	verde
Bandeirantes	Cornélio Procópio	9.1	0	0	0.0	0.0	verde
Barbosa Ferraz	Campo Mourão	9.1	0	0	0.0	0.0	verde
Barra do Jacaré	Jacarezinho	9.1	0	0	0.0	0.0	verde
Barracão	Francisco Beltrão	5.1	0	0	0.0	0.0	verde
Bela Vista da Caroba	Francisco Beltrão	5.1	0	0	0.0	0.0	verde
Bela Vista do Paraíso	Londrina	9.1	0	0	0.0	0.0	verde
Bituruna	União da Vitória	6.0	0	0	0.0	0.0	verde
Boa Esperança	Campo Mourão	9.1	0	0	0.0	0.0	verde
Boa Esperança do Iguaçu	Francisco Beltrão	5.1	0	0	0.0	0.0	verde
Boa Ventura de São Roque	Guarapuava	6.0	0	0	0.0	0.0	verde
Boa Vista da Aparecida	Cascavel	5.1	0	0	0.0	0.0	verde
Bocaiúva do Sul	Curitiba	6.0	0	0	0.0	0.0	verde
Bom Jesus do Sul	Francisco Beltrão	5.1	0	0	0.0	0.0	verde
Bom Sucesso	Apucarana	9.1	0	0	0.0	0.0	verde
Bom Sucesso do Sul	Pato Branco	5.1	0	0	0.0	0.0	verde
Borrazópolis	Apucarana	9.1	0	0	0.0	0.0	verde
Braganey	Cascavel	5.1	0	0	0.0	0.0	verde
Brasilândia do Sul	Umuarama	9.1	0	0	0.0	0.0	verde
Cafeara	Londrina	9.1	0	0	0.0	0.0	verde
Cafelândia	Cascavel	5.1	0	0	0.0	0.0	verde
Cafezal do Sul	Umuarama	9.1	0	0	0.0	0.0	verde
Califórnia	Apucarana	9.1	0	0	0.0	0.0	verde
Cambará	Jacarezinho	9.1	0	0	0.0	0.0	verde

Continua na próxima página



Município	Regional	Temperatura	Tweets	Casos	Incidencia	Rt	Nível
Cambé	Londrina	9.1	0	0	0.0	0.0	verde
Cambira	Apucarana	9.1	0	0	0.0	0.0	verde
Campina da Lagoa	Campo Mourão	9.1	0	0	0.0	0.0	verde
Campina do Simão	Guarapuava	6.0	0	0	0.0		verde
Campina Grande do Sul	Curitiba	6.0	0	0	0.0	0.0	verde
Campo Bonito	Cascavel	5.1	0	0	0.0	0.0	verde
Campo do Tenente	Curitiba	6.0	0	0	0.0		verde
Campo Largo	Curitiba	6.0	0	0	0.0	0.0	verde
Campo Magro	Curitiba	6.0	0	0	0.0	0.0	verde
Campo Mourão	Campo Mourão	9.1	0	0	0.0	0.0	verde
Cândido de Abreu	Ivaiporã	9.1	0	0	0.0	0.0	verde
Candói	Guarapuava	6.0	0	0	0.0	0.0	verde
Cantagalo	Guarapuava	6.0	0	0	0.0	0.0	verde
Capanema	Francisco Beltrão	5.1	0	0	0.0	0.0	verde
Capitão Leônidas Marques	Cascavel	5.1	0	0	0.0	0.0	verde
Carambeí	Ponta Grossa	6.0	0	0	0.0	0.0	verde
Carlópolis	Jacarezinho	9.1	0	0	0.0	0.0	verde
Cascavel	Cascavel	5.1	0	4	1.6	0.3	verde
Castro	Ponta Grossa	6.0	0	0	0.0	0.0	verde
Catanduvas	Cascavel	5.1	0	0	0.0	0.0	verde
Centenário do Sul	Londrina	9.1	0	0	0.0	0.0	verde
Cerro Azul	Curitiba	6.0	0	0	0.0	0.0	verde
Céu Azul	Cascavel	5.1	0	0	0.0	0.0	verde
Chopinzinho	Pato Branco	5.1	0	0	0.0	0.0	verde
Cianorte	Cianorte	9.1	0	0	0.0	0.0	verde
Cidade Gaúcha	Cianorte	9.1	0	0	0.0	0.0	verde
Clevelândia	Pato Branco	5.1	0	0	0.0	0.0	verde
Colombo	Curitiba	6.0	0	0	0.0	0.0	verde
Colorado	Maringá	9.1	0	0	0.0	0.0	verde
Congonhinhas	Cornélio Procópio	9.1	0	0	0.0	0.0	verde
Conselheiro Mairinck	Jacarezinho	9.1	0	0	0.0	0.0	verde
Contenda	Curitiba	6.0	0	0	0.0	0.0	verde
Corbélia	Cascavel	5.1	0	1	5.9	2.5	verde
Cornélio Procópio	Cornélio Procópio	9.1	0	0	0.0	0.0	verde
Coronel Domingos Soares	Pato Branco	5.1	0	0	0.0	0.0	verde
Coronel Vivida	Pato Branco	5.1	0	0	0.0	0.0	verde
Corumbataí do Sul	Campo Mourão	9.1	0	0	0.0	0.0	verde
Cruz Machado	União da Vitória	6.0	0	0	0.0	0.0	verde
Cruzeiro do Iguaçu	Francisco Beltrão	5.1	0	0	0.0	0.0	verde
Cruzeiro do Oeste	Umuarama	9.1	0	0	0.0	0.0	verde
Cruzeiro do Sul	Paranavaí	9.1	0	0	0.0	0.0	verde
Cruzmaltina	Ivaiporã	9.1	0	0	0.0	0.0	verde
Curitiba	Curitiba	6.0	1	1	0.1	0.1	verde
Curiúva	Telêmaco Borba	9.1	0	0	0.0	0.0	verde
Diamante do Norte	Paranavaí	9.1	0	0	0.0	0.0	verde
Diamante do Sul	Cascavel	5.1	0	0	0.0	0.0	verde
Diamante D'Oeste	Toledo	5.1	0	0	0.0	0.0	verde
Dois Vizinhos	Francisco Beltrão	5.1	0	0	0.0	0.0	verde
Douradina	Umuarama	9.1	0	0	0.0	0.0	verde
Doutor Camargo	Maringá	9.1	0	0	0.0	0.0	verde
Doutor Ulysses	Curitiba	6.0		0	0.0		verde
Enéas Marques	Francisco Beltrão	5.1	0	0	0.0	0.0	verde
Engenheiro Beltrão	Campo Mourão	9.1	0	0	0.0	0.0	verde
Entre Rios do Oeste	Toledo	5.1	0	0	0.0	0.0	verde
Esperança Nova	Umuarama	9.1	0	0	0.0	0.0	verde

Continua na próxima página

Município	Regional	Temperatura	Tweets	Casos	Incidencia	Rt	Nível
Espigão Alto do Iguaçu	Cascavel	5.1	0	0	0.0	0.0	verde
Farol	Campo Mourão	9.1	0	0	0.0	0.0	verde
Faxinal	Apucarana	9.1	0	0	0.0	0.0	verde
Fazenda Rio Grande	Curitiba	6.0	0	0	0.0	0.0	verde
Fênix	Campo Mourão	9.1	0	0	0.0	0.0	verde
Fernandes Pinheiro	Iratí	6.0	0	0	0.0	0.0	verde
Figueira	Jacarezinho	9.1	0	0	0.0	0.0	verde
Flor da Serra do Sul	Francisco Beltrão	5.1	0	0	0.0	0.0	verde
Floraí	Maringá	9.1	0	0	0.0	0.0	verde
Floresta	Maringá	9.1	0	0	0.0	0.0	verde
Florestópolis	Londrina	9.1	0	0	0.0	0.0	verde
Flórida	Maringá	9.1	0	0	0.0	0.0	verde
Formosa do Oeste	Cascavel	5.1	0	0	0.0	0.0	verde
Foz do Iguaçu	Foz do Iguaçu	5.1	1	3	1.5	0.5	verde
Foz do Jordão	Guarapuava	6.0	0	0	0.0	0.0	verde
Francisco Alves	Umuarama	9.1	0	0	0.0	0.0	verde
Francisco Beltrão	Francisco Beltrão	5.1	0	0	0.0	0.0	verde
General Carneiro	União da Vitória	6.0	0	0	0.0	0.0	verde
Godoy Moreira	Ivaiporã	9.1	0	0	0.0	0.0	verde
Goioerê	Campo Mourão	9.1	0	0	0.0	0.0	verde
Goioxim	Guarapuava	6.0	0	0	0.0	0.0	verde
Grandes Rios	Apucarana	9.1	0	0	0.0	0.0	verde
Guaíra	Toledo	5.1	0	0	0.0	0.0	verde
Guairaçá	Paranavaí	9.1	0	1	15.4	3.1	verde
Guamiranga	Iratí	6.0	0	0	0.0	0.0	verde
Guapirama	Jacarezinho	9.1	0	0	0.0	0.0	verde
Guaporema	Cianorte	9.1	0	0	0.0	0.0	verde
Guaraci	Londrina	9.1	0	0	0.0	0.0	verde
Guaraniaçu	Cascavel	5.1	0	0	0.0	0.0	verde
Guarapuava	Guarapuava	6.0	0	0	0.0	0.0	verde
Guaraqueçaba	Paranaguá	6.0	0	0	0.0	0.0	verde
Guaratuba	Paranaguá	6.0	0	0	0.0	0.0	verde
Honório Serpa	Pato Branco	5.1	0	0	0.0	0.0	verde
Ibaiti	Jacarezinho	9.1	0	0	0.0	0.0	verde
Ibema	Cascavel	5.1	0	0	0.0	0.0	verde
Ibiporã	Londrina	9.1	0	0	0.0	0.0	verde
Icaraíma	Umuarama	9.1	0	0	0.0	0.0	verde
Iguaraçu	Maringá	9.1	0	0	0.0	0.0	verde
Iguatu	Cascavel	5.1	0	0	0.0	0.0	verde
Imbaú	Telêmaco Borba	9.1	0	0	0.0	0.0	verde
Imbituva	Iratí	6.0	0	0	0.0	0.0	verde
Inácio Martins	Iratí	6.0	0	0	0.0	0.0	verde
Inajá	Paranavaí	9.1	0	0	0.0	0.0	verde
Indianópolis	Cianorte	9.1	0	0	0.0	0.0	verde
Ipiranga	Ponta Grossa	6.0	0	0	0.0	0.0	verde
Iporã	Umuarama	9.1	0	0	0.0	0.0	verde
Iracema do Oeste	Cascavel	5.1	0	0	0.0	0.0	verde
Irati	Iratí	6.0	0	0	0.0	0.0	verde
Iretama	Campo Mourão	9.1	0	0	0.0	0.0	verde
Itaguajé	Maringá	9.1	0	0	0.0	0.0	verde
Itaipulândia	Foz do Iguaçu	5.1	0	0	0.0	0.0	verde
Itambaracá	Cornélio Procópio	9.1	0	0	0.0	0.0	verde
Itambé	Maringá	9.1	0	0	0.0	0.0	verde
Itapejara d'Oeste	Pato Branco	5.1	0	0	0.0	0.0	verde
Itaperuçu	Curitiba	6.0	0	0	0.0	0.0	verde

Continua na próxima página

Município	Regional	Temperatura	Tweets	Casos	Incidencia	Rt	Nível
Itaúna do Sul	Paranavaí	9.1		0	0.0	0.0	verde
Ivaí	Ponta Grossa	6.0		0	0.0	0.0	verde
Ivaiporã	Ivaiporã	9.1		0	0.0	0.0	verde
Ivaté	Umuarama	9.1		0	0.0	0.0	verde
Ivatuba	Maringá	9.1		0	0.0	0.0	verde
Jaboti	Jacarezinho	9.1		0	0.0		verde
Jacarezinho	Jacarezinho	9.1		0	0.0	0.0	verde
Jaguapitã	Londrina	9.1		0	0.0	0.0	verde
Jaguariaíva	Ponta Grossa	6.0		0	0.0	0.0	verde
Jandaia do Sul	Apucarana	9.1		1	4.7	0.4	verde
Janiópolis	Campo Mourão	9.1		0	0.0	0.0	verde
Japira	Jacarezinho	9.1		0	0.0	0.0	verde
Japurá	Cianorte	9.1		0	0.0	0.0	verde
Jardim Alegre	Ivaiporã	9.1		0	0.0	0.0	verde
Jardim Olinda	Paranavaí	9.1		0	0.0	0.0	verde
Jataizinho	Londrina	9.1		0	0.0	0.0	verde
Jesuítas	Cascavel	5.1		0	0.0	0.0	verde
Joaquim Távora	Jacarezinho	9.1		0	0.0	0.0	verde
Jundiaí do Sul	Jacarezinho	9.1		0	0.0	0.0	verde
Juranda	Campo Mourão	9.1		0	0.0	0.0	verde
Jussara	Cianorte	9.1		0	0.0	0.0	verde
Kaloré	Apucarana	9.1		0	0.0	0.0	verde
Lapa	Curitiba	6.0		0	0.0	0.0	verde
Laranjal	Guarapuava	6.0		0	0.0	0.0	verde
Laranjeiras do Sul	Guarapuava	6.0		0	0.0	0.0	verde
Leópolis	Cornélio Procópio	9.1		0	0.0	0.0	verde
Lidianópolis	Ivaiporã	9.1		0	0.0	0.0	verde
Lindoeste	Cascavel	5.1		0	0.0	0.0	verde
Loanda	Paranavaí	9.1		0	0.0	0.0	verde
Lobato	Maringá	9.1		0	0.0	0.0	verde
Londrina	Londrina	9.1		11	3.3	0.2	verde
Luiziana	Campo Mourão	9.1		0	0.0	0.0	verde
Lunardelli	Ivaiporã	9.1		0	0.0	0.0	verde
Lupionópolis	Londrina	9.1		0	0.0	0.0	verde
Mallet	Iratí	6.0		0	0.0	0.0	verde
Mamborê	Campo Mourão	9.1		0	0.0	0.0	verde
Mandaguaçu	Maringá	9.1		0	0.0	0.0	verde
Mandaguari	Maringá	9.1		0	0.0	0.0	verde
Mandirituba	Curitiba	6.0		0	0.0	0.0	verde
Manfrinópolis	Francisco Beltrão	5.1		0	0.0	0.0	verde
Mangueirinha	Pato Branco	5.1		0	0.0	0.0	verde
Manoel Ribas	Ivaiporã	9.1		0	0.0	0.0	verde
Marechal Cândido Rondon	Toledo	5.1		0	0.0	0.0	verde
Maria Helena	Umuarama	9.1		0	0.0	0.0	verde
Marialva	Maringá	9.1		0	0.0	0.0	verde
Marilândia do Sul	Apucarana	9.1		0	0.0	0.0	verde
Marilena	Paranavaí	9.1		0	0.0	0.0	verde
Mariluz	Umuarama	9.1		0	0.0	0.0	verde
Maringá	Maringá	9.1		0	0.0	0.0	verde
Mariópolis	Pato Branco	5.1		0	0.0	0.0	verde
Maripá	Toledo	5.1		0	0.0	0.0	verde
Marmeleiro	Francisco Beltrão	5.1		0	0.0	0.0	verde
Marquinho	Guarapuava	6.0		0	0.0	0.0	verde
Marumbi	Apucarana	9.1		0	0.0	0.0	verde
Matelândia	Foz do Iguaçu	5.1		0	0.0	0.0	verde

Continua na próxima página

Município	Regional	Temperatura	Tweets	Casos	Incidência	Rt	Nível
Matinhos	Paranaguá	6.0		0	0.0	0.0	verde
Mato Rico	Ivaiporã	9.1		0	0.0		verde
Mauá da Serra	Apucarana	9.1		0	0.0	0.0	verde
Medianeira	Foz do Iguaçu	5.1		1	2.2	1.5	verde
Mercedes	Toledo	5.1		0	0.0	0.0	verde
Mirador	Paranavaí	9.1		0	0.0	0.0	verde
Miraselva	Londrina	9.1		0	0.0	0.0	verde
Missal	Foz do Iguaçu	5.1		0	0.0	0.0	verde
Moreira Sales	Campo Mourão	9.1		0	0.0	0.0	verde
Morretes	Paranaguá	6.0		0	0.0	0.0	verde
Munhoz de Melo	Maringá	9.1		0	0.0	0.0	verde
Nossa Senhora das Graças	Maringá	9.1		0	0.0	0.0	verde
Nova Aliança do Ivaí	Paranavaí	9.1		0	0.0	0.0	verde
Nova América da Colina	Cornélio Procópio	9.1		0	0.0	0.0	verde
Nova Aurora	Cascavel	5.1		0	0.0	0.0	verde
Nova Cantu	Campo Mourão	9.1		0	0.0	0.0	verde
Nova Esperança	Maringá	9.1		1	3.6	2.8	verde
Nova Esperança do Sudoeste	Francisco Beltrão	5.1		0	0.0	0.0	verde
Nova Fátima	Cornélio Procópio	9.1		0	0.0	0.0	verde
Nova Laranjeiras	Guarapuava	6.0		0	0.0	0.0	verde
Nova Londrina	Paranavaí	9.1		0	0.0	0.0	verde
Nova Olímpia	Umuarama	9.1		0	0.0	0.0	verde
Nova Prata do Iguaçu	Francisco Beltrão	5.1		0	0.0	0.0	verde
Nova Santa Bárbara	Cornélio Procópio	9.1		0	0.0	0.0	verde
Nova Santa Rosa	Toledo	5.1		0	0.0	0.0	verde
Nova Tebas	Ivaiporã	9.1		0	0.0	0.0	verde
Novo Itacolomi	Apucarana	9.1		1	34.4	1.0	verde
Ortigueira	Telêmaco Borba	9.1		0	0.0	0.0	verde
Ourizona	Maringá	9.1		0	0.0	0.0	verde
Ouro Verde do Oeste	Toledo	5.1		0	0.0	0.0	verde
Paiçandu	Maringá	9.1		0	0.0	0.0	verde
Palmas	Pato Branco	5.1		0	0.0	0.0	verde
Palmeira	Ponta Grossa	6.0		0	0.0	0.0	verde
Palmital	Guarapuava	6.0		0	0.0	0.0	verde
Palotina	Toledo	5.1		0	0.0	0.0	verde
Paraíso do Norte	Paranavaí	9.1		0	0.0	0.0	verde
Paranacity	Maringá	9.1		0	0.0	0.0	verde
Paranaguá	Paranaguá	6.0		5	3.3	0.1	verde
Paranapoema	Paranavaí	9.1		0	0.0	0.0	verde
Paranavaí	Paranavaí	9.1		0	0.0	0.0	verde
Pato Bragado	Toledo	5.1		0	0.0	0.0	verde
Pato Branco	Pato Branco	5.1		0	0.0	0.0	verde
Paula Freitas	União da Vitória	6.0		0	0.0	0.0	verde
Paulo Frontin	União da Vitória	6.0		0	0.0	0.0	verde
Peabiru	Campo Mourão	9.1		0	0.0	0.0	verde
Perobal	Umuarama	9.1		0	0.0	0.0	verde
Pérola	Umuarama	9.1		0	0.0	0.0	verde
Pérola d'Oeste	Francisco Beltrão	5.1		0	0.0	0.0	verde
Piên	Curitiba	6.0		0	0.0		verde
Pinhais	Curitiba	6.0		0	0.0	0.0	verde
Pinhal de São Bento	Francisco Beltrão	5.1		0	0.0	0.0	verde
Pinhalão	Jacarezinho	9.1		0	0.0	0.0	verde
Pinhão	Guarapuava	6.0		0	0.0	0.0	verde
Piraí do Sul	Ponta Grossa	6.0		0	0.0		verde
Piraquara	Curitiba	6.0		0	0.0	0.0	verde

Continua na próxima página

Município	Regional	Temperatura	Tweets	Casos	Incidencia	Rt	Nível
Pitanga	Guarapuava	6.0		0	0.0	0.0	verde
Pitangueiras	Londrina	9.1		0	0.0	0.0	verde
Planaltina do Paraná	Paranavaí	9.1		0	0.0	0.0	verde
Planalto	Francisco Beltrão	5.1		0	0.0	0.0	verde
Ponta Grossa	Ponta Grossa	6.0		0	0.0	0.0	verde
Pontal do Paraná	Paranaguá	6.0		0	0.0	0.0	verde
Porecatu	Londrina	9.1		0	0.0	0.0	verde
Porto Amazonas	Ponta Grossa	6.0		0	0.0		verde
Porto Barreiro	Guarapuava	6.0		0	0.0	0.0	verde
Porto Rico	Paranavaí	9.1		0	0.0	0.0	verde
Porto Vitória	União da Vitória	6.0		0	0.0		verde
Prado Ferreira	Londrina	9.1		0	0.0	0.0	verde
Pranchita	Francisco Beltrão	5.1		0	0.0	0.0	verde
Presidente Castelo Branco	Maringá	9.1		0	0.0	0.0	verde
Primeiro de Maio	Londrina	9.1		0	0.0	0.0	verde
Prudentópolis	Guarapuava	6.0		0	0.0	0.0	verde
Quarto Centenário	Campo Mourão	9.1		0	0.0	0.0	verde
Quatiguá	Jacarezinho	9.1		0	0.0	0.0	verde
Quatro Barras	Curitiba	6.0		0	0.0	0.0	verde
Quatro Pontes	Toledo	5.1		0	0.0	0.0	verde
Quedas do Iguaçu	Cascavel	5.1		0	0.0	0.0	verde
Querência do Norte	Paranavaí	9.1		0	0.0	0.0	verde
Quinta do Sol	Campo Mourão	9.1		0	0.0	0.0	verde
Quitandinha	Curitiba	6.0		0	0.0	0.0	verde
Ramilândia	Foz do Iguaçu	5.1		0	0.0	0.0	verde
Rancho Alegre	Cornélio Procópio	9.1		0	0.0	0.0	verde
Rancho Alegre D'Oeste	Campo Mourão	9.1		0	0.0	0.0	verde
Realeza	Francisco Beltrão	5.1		1	5.9	1.9	verde
Rebouças	Iratí	6.0		0	0.0	0.0	verde
Renascença	Francisco Beltrão	5.1		0	0.0	0.0	verde
Reserva	Telêmaco Borba	9.1		0	0.0	0.0	verde
Reserva do Iguaçu	Guarapuava	6.0		0	0.0		verde
Ribeirão Claro	Jacarezinho	9.1		0	0.0	0.0	verde
Ribeirão do Pinhal	Cornélio Procópio	9.1		0	0.0	0.0	verde
Rio Azul	Iratí	6.0		0	0.0	0.0	verde
Rio Bom	Apucarana	9.1		0	0.0	0.0	verde
Rio Bonito do Iguaçu	Guarapuava	6.0		0	0.0	0.0	verde
Rio Branco do Ivaí	Ivaiporã	9.1		0	0.0	0.0	verde
Rio Branco do Sul	Curitiba	6.0		0	0.0	0.0	verde
Rio Negro	Curitiba	6.0		0	0.0	0.0	verde
Rolândia	Londrina	9.1		0	0.0	0.0	verde
Roncador	Campo Mourão	9.1		0	0.0	0.0	verde
Rondon	Cianorte	9.1		0	0.0	0.0	verde
Rosário do Ivaí	Ivaiporã	9.1		0	0.0	0.0	verde
Sabáudia	Apucarana	9.1		0	0.0	0.0	verde
Salgado Filho	Francisco Beltrão	5.1		0	0.0	0.0	verde
Salto do Itararé	Jacarezinho	9.1		0	0.0	0.0	verde
Salto do Lontra	Francisco Beltrão	5.1		0	0.0	0.0	verde
Santa Amélia	Cornélio Procópio	9.1		0	0.0	0.0	verde
Santa Cecília do Pavão	Cornélio Procópio	9.1		0	0.0	0.0	verde
Santa Cruz de Monte Castelo	Paranavaí	9.1		0	0.0	0.0	verde
Santa Fé	Maringá	9.1		0	0.0	0.0	verde
Santa Helena	Toledo	5.1		1	4.0	1.8	verde
Santa Inês	Maringá	9.1		0	0.0	0.0	verde
Santa Isabel do Ivaí	Paranavaí	9.1		0	0.0	0.0	verde

Continua na próxima página

Município	Regional	Temperatura	Tweets	Casos	Incidencia	Rt	Nível
Santa Izabel do Oeste	Francisco Beltrão	5.1		0	0.0	0.0	verde
Santa Lúcia	Cascavel	5.1		0	0.0	0.0	verde
Santa Maria do Oeste	Ivaiporã	9.1		0	0.0	0.0	verde
Santa Mariana	Cornélio Procópio	9.1		0	0.0	0.0	verde
Santa Mônica	Paranavaí	9.1		0	0.0	0.0	verde
Santa Tereza do Oeste	Cascavel	5.1		0	0.0	0.0	verde
Santa Terezinha de Itaipu	Foz do Iguaçu	5.1		0	0.0	0.0	verde
Santana do Itararé	Jacarezinho	9.1		0	0.0	0.0	verde
Santo Antônio da Platina	Jacarezinho	9.1		1	2.2	2.4	verde
Santo Antônio do Caiuá	Paranavaí	9.1		0	0.0	0.0	verde
Santo Antônio do Paraíso	Cornélio Procópio	9.1		0	0.0	0.0	verde
Santo Antônio do Sudoeste	Francisco Beltrão	5.1		0	0.0	0.0	verde
Santo Inácio	Maringá	9.1		0	0.0	0.0	verde
São Carlos do Ivaí	Paranavaí	9.1		0	0.0	0.0	verde
São Jerônimo da Serra	Cornélio Procópio	9.1		0	0.0	0.0	verde
São João	Pato Branco	5.1		0	0.0	0.0	verde
São João do Caiuá	Paranavaí	9.1		0	0.0	0.0	verde
São João do Ivaí	Ivaiporã	9.1		0	0.0	0.0	verde
São João do Triunfo	Ponta Grossa	6.0		0	0.0	0.0	verde
São Jorge do Ivaí	Maringá	9.1		0	0.0	0.0	verde
São Jorge do Patrocínio	Umuarama	9.1		0	0.0	0.0	verde
São Jorge d'Oeste	Francisco Beltrão	5.1		0	0.0	0.0	verde
São José da Boa Vista	Jacarezinho	9.1		0	0.0	0.0	verde
São José das Palmeiras	Toledo	5.1		0	0.0	0.0	verde
São José dos Pinhais	Curitiba	6.0		0	0.0	0.0	verde
São Manoel do Paraná	Cianorte	9.1		0	0.0	0.0	verde
São Mateus do Sul	União da Vitória	6.0		0	0.0	0.0	verde
São Miguel do Iguaçu	Foz do Iguaçu	5.1		0	0.0	0.0	verde
São Pedro do Iguaçu	Toledo	5.1		0	0.0	0.0	verde
São Pedro do Ivaí	Apucarana	9.1		0	0.0	0.0	verde
São Pedro do Paraná	Paranavaí	9.1		0	0.0	0.0	verde
São Sebastião da Amoreira	Cornélio Procópio	9.1		0	0.0	0.0	verde
São Tomé	Cianorte	9.1		0	0.0	0.0	verde
Sapopema	Cornélio Procópio	9.1		0	0.0	0.0	verde
Sarandi	Maringá	9.1		0	0.0	0.0	verde
Saudade do Iguaçu	Pato Branco	5.1		0	0.0	0.0	verde
Sengés	Ponta Grossa	6.0		0	0.0	0.0	verde
Serranópolis do Iguaçu	Foz do Iguaçu	5.1		0	0.0	0.0	verde
Sertaneja	Cornélio Procópio	9.1		0	0.0	0.0	verde
Sertanópolis	Londrina	9.1		0	0.0	0.0	verde
Siqueira Campos	Jacarezinho	9.1		0	0.0	0.0	verde
Sulina	Pato Branco	5.1		0	0.0	0.0	verde
Tamarana	Londrina	9.1		0	0.0	0.0	verde
Tamboara	Paranavaí	9.1		0	0.0	0.0	verde
Tapejara	Cianorte	9.1		0	0.0	0.0	verde
Tapira	Umuarama	9.1		0	0.0	0.0	verde
Teixeira Soares	Iratí	6.0		0	0.0	0.0	verde
Telêmaco Borba	Telêmaco Borba	9.1		0	0.0	0.0	verde
Terra Boa	Campo Mourão	9.1		0	0.0	0.0	verde
Terra Rica	Paranavaí	9.1		0	0.0	0.0	verde
Terra Roxa	Toledo	5.1		0	0.0	0.0	verde
Tibagi	Telêmaco Borba	9.1		0	0.0	0.0	verde
Tijucas do Sul	Curitiba	6.0		0	0.0	0.0	verde
Toledo	Toledo	5.1		1	0.8	0.3	verde
Tomazina	Jacarezinho	9.1		0	0.0	0.0	verde

Continua na próxima página

Município	Regional	Temperatura	Tweets	Casos	Incidencia	Rt	Nível
Três Barras do Paraná	Cascavel	5.1		0	0.0	0.0	verde
Tunas do Paraná	Curitiba	6.0		0	0.0		verde
Tuneiras do Oeste	Cianorte	9.1		0	0.0	0.0	verde
Tupãssi	Toledo	5.1		0	0.0	0.0	verde
Turvo	Guarapuava	6.0		0	0.0	0.0	verde
Ubiratã	Campo Mourão	9.1		0	0.0	0.0	verde
Umuarama	Umuarama	9.1		1	0.9	0.3	verde
União da Vitória	União da Vitória	6.0		0	0.0	0.0	verde
Uniflor	Maringá	9.1		0	0.0	0.0	verde
Uraí	Cornélio Procópio	9.1		0	0.0	0.0	verde
Ventania	Telêmaco Borba	9.1		0	0.0	0.0	verde
Vera Cruz do Oeste	Cascavel	5.1		0	0.0	0.0	verde
Verê	Francisco Beltrão	5.1		0	0.0	0.0	verde
Virmond	Guarapuava	6.0		0	0.0	0.0	verde
Vitorino	Pato Branco	5.1		0	0.0	0.0	verde
Wenceslau Braz	Jacarezinho	9.1		0	0.0	0.0	verde
Xambê	Umuarama	9.1		0	0.0	0.0	verde

[Início](#)

## Lista das variáveis apresentadas nas tabelas:

**SE** = semana epidemiológica

**tweet** = número de tweets indicativos de casos de dengue na cidade

**temperatura** = média das temperaturas mínimas da semana

**casos notif** = casos notificados de dengue

**casos preditos** = número de casos estimados após correção pelo atraso de notificação

**ICmin** = número mínimo de casos estimados (IC 95%)

**ICmax** = número máximo de casos estimados (IC 95%)

**Rt** número reprodutivo efetivo (> 1 indica aumento de casos transmissão)

**p(Rt1)** = probabilidade do número reprodutivo ser maior que 1 (> 0.95 indica aumento significativo de casos)

**inc** = incidência por 100.000 habitantes

**Nível** = cor do alerta (verde, amarelo, laranja, vermelho)

### Notas

- Os dados do sinan mais recentes ainda não foram totalmente digitados. Estimamos o número esperado de casos notificados considerando o tempo até os casos serem digitados.
- Os dados de tweets são gerados pelo Observatório de Dengue (UFMG). Os tweets são processados para exclusão de informes e outros temas relacionados a dengue.
- Algumas vezes, os casos da última semana ainda não estão disponíveis, nesse caso, usa-se uma estimativa com base na tendência de variação da série.

### Créditos

Este é um projeto desenvolvido com apoio da SVS/MS em parceria com:

- Programa de Computação Científica, Fundação Oswaldo Cruz, Rio de Janeiro.
- Escola de Matemática Aplicada, Fundação Getúlio Vargas.
- Secretarias do Estado e Município do Rio de Janeiro.
- Observatório de Dengue da UFMG
- Secretaria Estadual de Saúde do Paraná.

[Início](#)

---

Para mais detalhes sobre o sistema de alerta InfoDengue, consultar: <http://info.dengue.mat.br>

**Contato:** [alerta\\_dengue@fiocruz.br](mailto:alerta_dengue@fiocruz.br)