

Boletim Semanal

Semana 30 de 2016

- [O Estado](#)

Regionais de Saúde:

- Paranaguá
- Curitiba
- Ponta Grossa
- Iratí
- Guarapuava
- União da Vitória
- Pato Branco
- Francisco Beltrão
- Foz do Iguaçu
- Cascavel
- Campo Mourão
- Umuarama
- Cianorte
- Paranavaí
- Maringá
- Apucarana
- Londrina
- Cornélio Procópio
- Jacarezinho
- Toledo
- Telêmaco Borba
- Ivaiporã

Municípios:

- [Tabela de Municípios](#)

[Variáveis nas Tabelas](#)

[Notas](#)

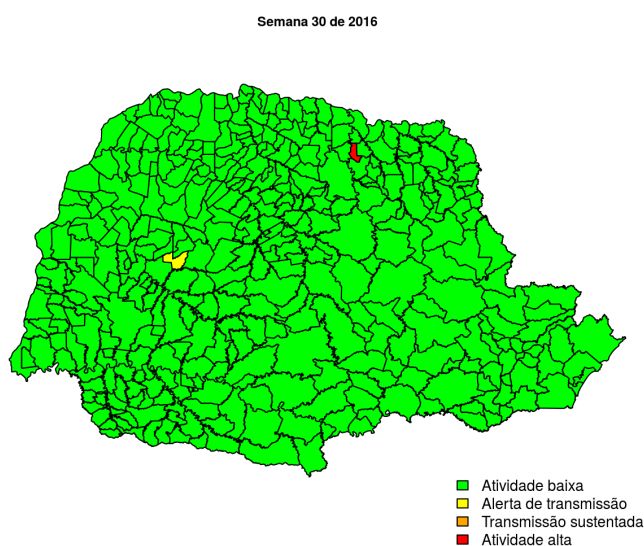
[Creditos](#)

Contato

alerta_dengue@fiocruz.br

Situação da Dengue no Estado do Paraná

Desde o início do ano, 188066 casos foram registrados no estado, sendo 216 na última semana. A figura abaixo mostra as condições de transmissão em cada município.



Dos 399 municípios, 397 encontram-se em nível verde, 1 em nível amarelo, 0 em nível laranja e 1 em nível vermelho referentes a semana epidemiológica 30-2016. Para informações mais atualizadas sobre o município do Rio de Janeiro ter acesso ao mapa interativo do estado consultar em [Info Dengue](#).

O código de Cores

As cores indicam níveis de atenção

Verde: temperaturas amenas, baixa incidência de casos.

Amarelo: temperatura propícia para a população do vetor e transmissão da dengue.

Laranja: transmissão aumentada e sustentada de dengue.

Vermelho: incidência alta de dengue, acima dos 90% históricos.

Na semana passada: 2 municípios em nível amarelo, 0 em laranja e 0 em vermelho.

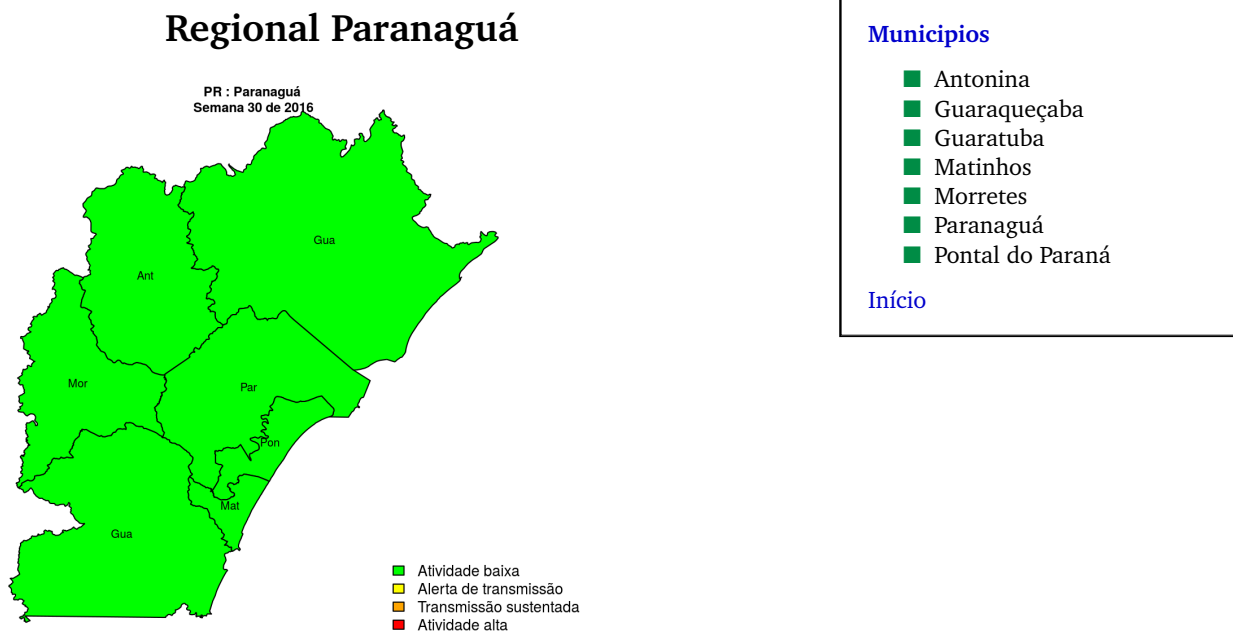


Figura 1. Casos notificados de dengue e Índice de menção em mídia social sobre dengue na Regional Paranaguá

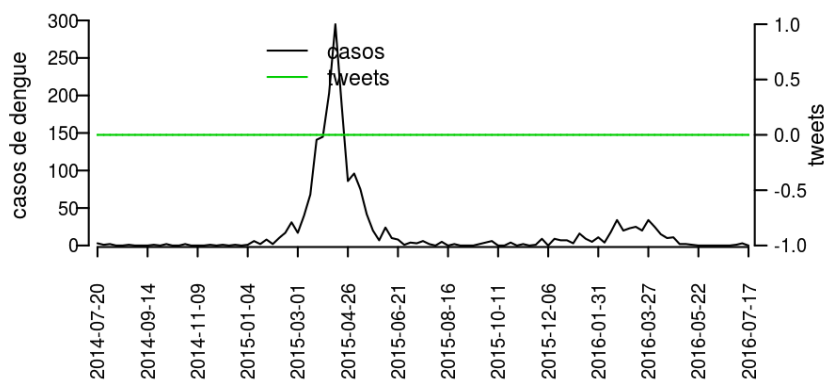
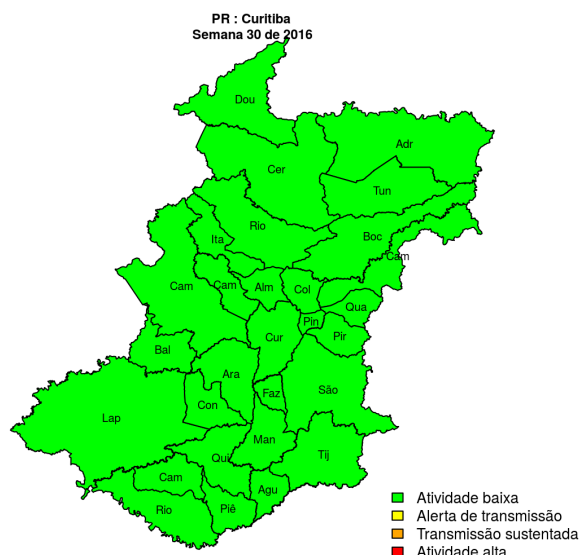


Tabela 1. Resumo das últimas seis semanas epidemiológicas na Regional Paranaguá

SE	temperatura	tweet	casos notif	casos preditos	ICmin	ICmax	incidência
201625	9	0	32	32	32	32	11
201626	8		48	49	48	49	17
201627	8	1	45	46	45	47	16
201628	13		25	26	25	27	9
201629	6		15	16	15	17	5
201630	10		2	2	2	2	1

[ver descrição das variáveis](#)

Regional Curitiba



Municípios

- Adrianópolis
- Agudos do Sul
- Almirante Tamandaré
- Araucária
- Balsa Nova
- Bocaiúva do Sul
- Campina Grande do Sul
- Campo do Tenente
- Campo Largo
- Campo Magro
- Cerro Azul
- Colombo
- Contenda
- Curitiba
- Doutor Ulysses
- Fazenda Rio Grande
- Itaperuçu
- Lapa
- Mandrituba
- Piên
- Pinhais
- Piraquara
- Quatro Barras
- Quitandinha
- Rio Branco do Sul
- Rio Negro
- São José dos Pinhais
- Tijucas do Sul
- Tunas do Paraná

[Início](#)

Figura 2. Casos notificados de dengue e Índice de menção em mídia social sobre dengue na Regional Curitiba

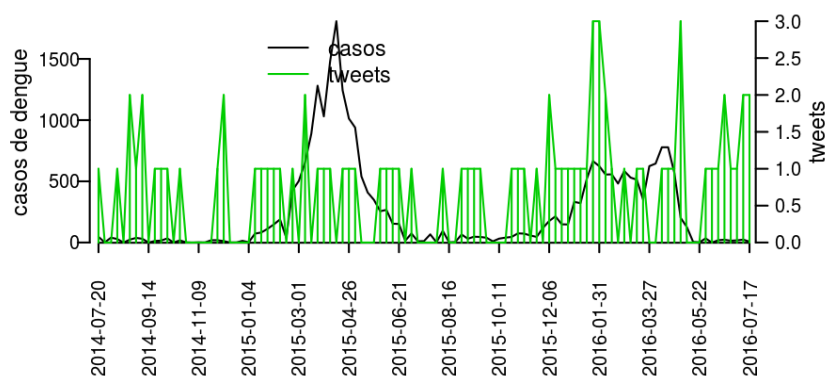


Tabela 2. Resumo das últimas seis semanas epidemiológicas na Regional Curitiba

SE	temperatura	tweet	casos notif	casos preditos	ICmin	ICmax	incidência
201625	9		14	14	14	15	0
201626	8		17	18	17	19	0
201627	8		13	15	13	16	0
201628	13		31	41	37	42	1
201629	6		22	34	29	36	1
201630	10		26	59	51	64	1

[ver descrição das variáveis](#)

Regional Ponta Grossa

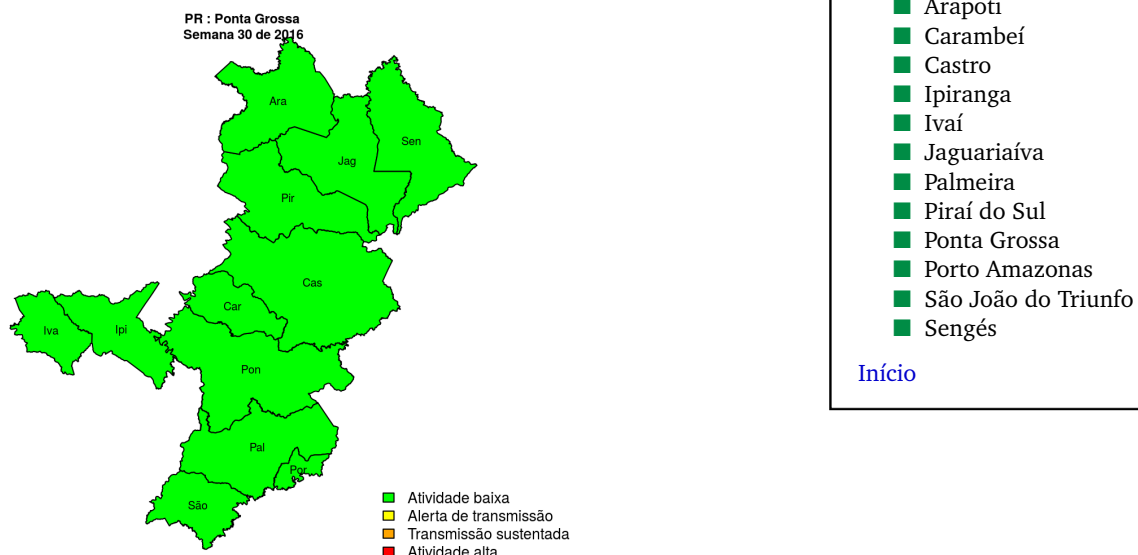


Figura 3. Casos notificados de dengue e Índice de menção em mídia social sobre dengue na Regional Ponta Grossa

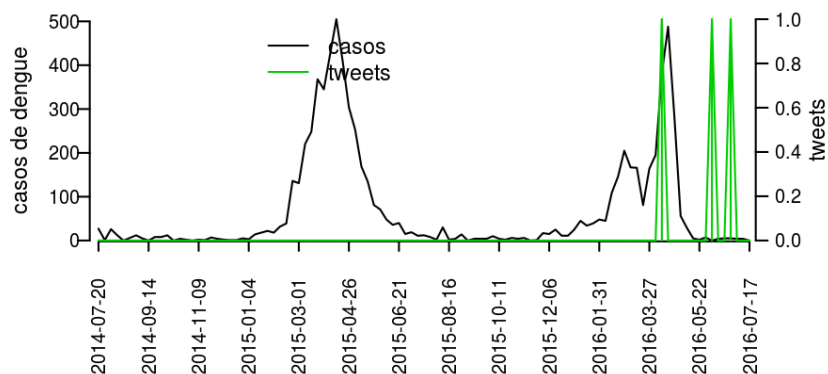


Tabela 3. Resumo das últimas seis semanas epidemiológicas na Regional Ponta Grossa

SE	temperatura	tweet	casos notif	casos preditos	ICmin	ICmax	incidência
201625	9		0	0	0	0	0
201626	8		4	4	4	4	1
201627	8		1	1	1	1	0
201628	13		1	1	1	1	0
201629	6		1	1	1	1	0
201630	10		0	0	0	0	0

[ver descrição das variáveis](#)

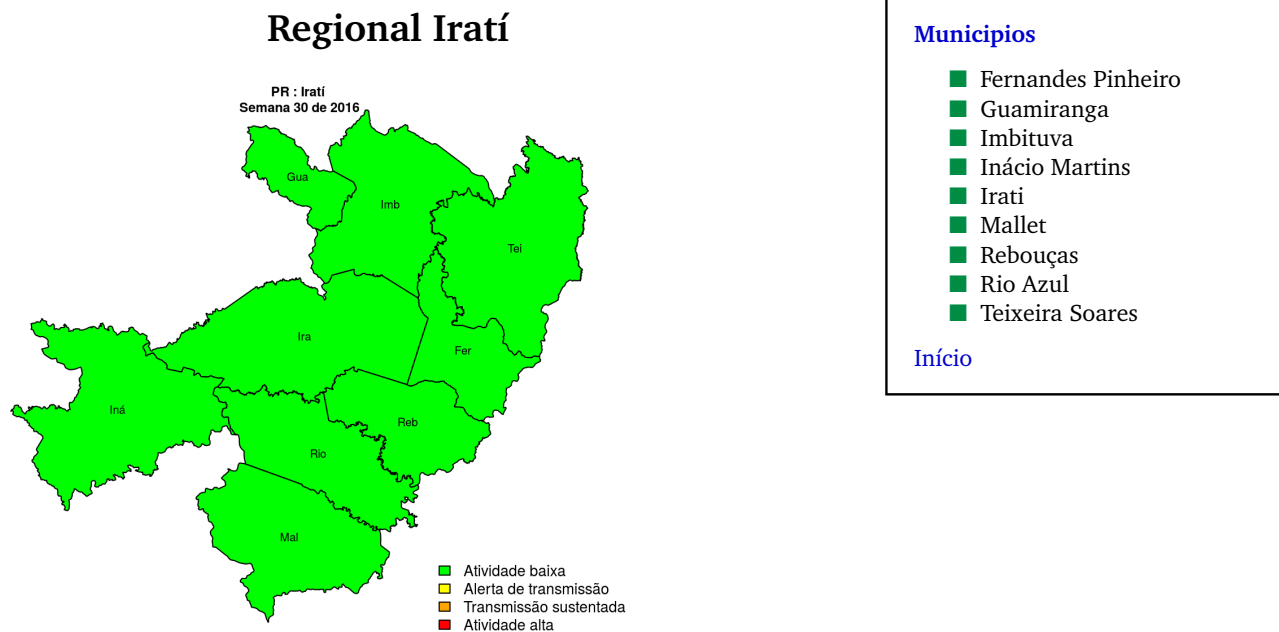


Figura 4. Casos notificados de dengue e Índice de menção em mídia social sobre dengue na Regional Iratí

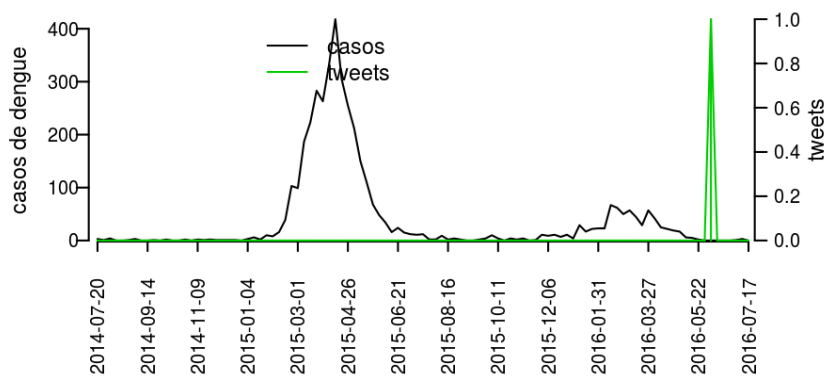
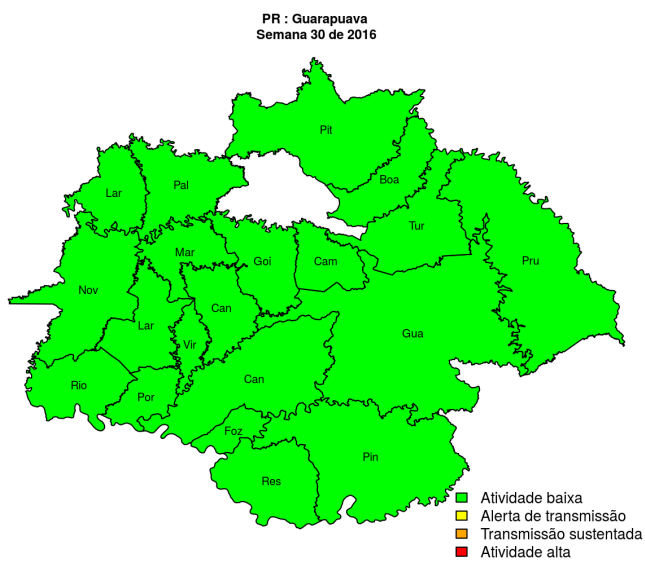


Tabela 4. Resumo das últimas seis semanas epidemiológicas na Regional Iratí

SE	temperatura	tweet	casos notif	casos preditos	ICmin	ICmax	incidência
201625	9		1	1	1	1	1
201626	8		0	0	0	0	0
201627	8		0	0	0	0	0
201628	13		1	1	1	1	1
201629	6		0	0	0	0	0
201630	10		0	0	0	0	0

[ver descrição das variáveis](#)

Regional Guarapuava



Municípios

- Boa Ventura de São Roque
- Campina do Simão
- Cândói
- Cantagalo
- Foz do Jordão
- Goioxim
- Guarapuava
- Laranjal
- Laranjeiras do Sul
- Marquinho
- Nova Laranjeiras
- Palmital
- Pinhão
- Pitanga
- Porto Barreiro
- Prudentópolis
- Reserva do Iguaçu
- Rio Bonito do Iguaçu
- Turvo
- Virmond

[Início](#)

Figura 5. Casos notificados de dengue e Índice de menção em mídia social sobre dengue na Regional Guarapuava

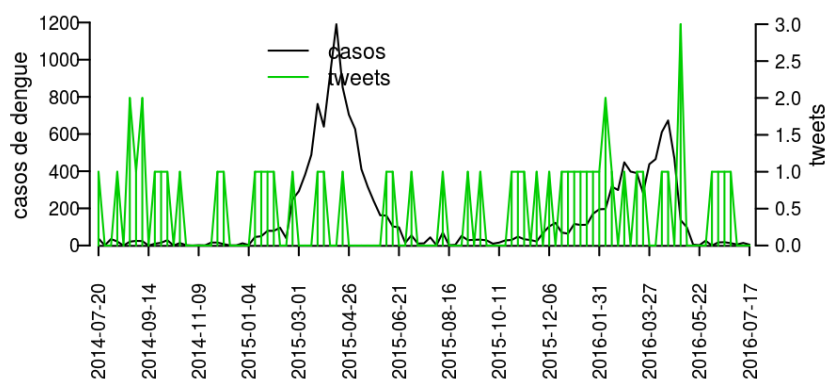


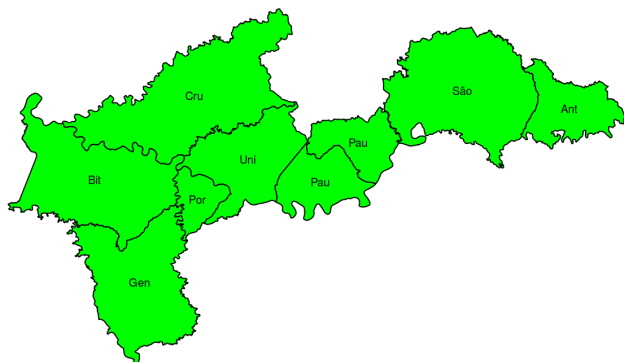
Tabela 5. Resumo das últimas seis semanas epidemiológicas na Regional Guarapuava

SE	temperatura	tweet	casos notif	casos preditos	ICmin	ICmax	incidência
201625	9		0	0	0	0	0
201626	8		2	2	2	2	0
201627	8		0	0	0	0	0
201628	13		1	1	1	1	0
201629	6		1	1	1	1	0
201630	10		2	2	2	2	0

[ver descrição das variáveis](#)

Regional União da Vitória

PR : União da Vitória
Semana 30 de 2016



Municípios

- Antônio Olinto
- Bituruna
- Cruz Machado
- General Carneiro
- Paula Freitas
- Paulo Frontin
- Porto Vitória
- São Mateus do Sul
- União da Vitória

Início

- Atividade baixa
- Alerta de transmissão
- Transmissão sustentada
- Atividade alta

Figura 6. Casos notificados de dengue e Índice de menção em mídia social sobre dengue na Regional União da Vitória

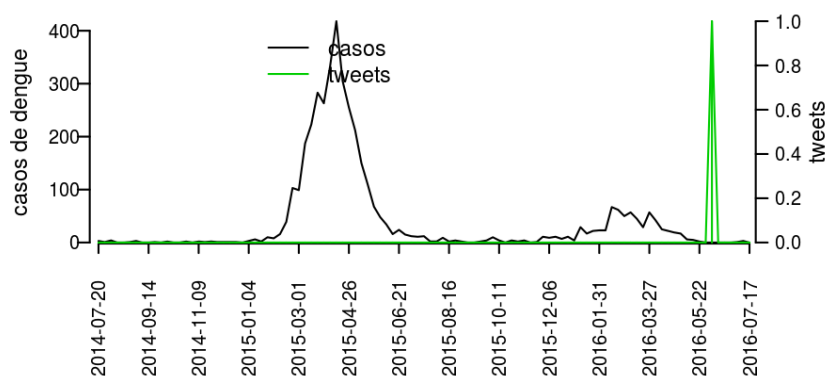


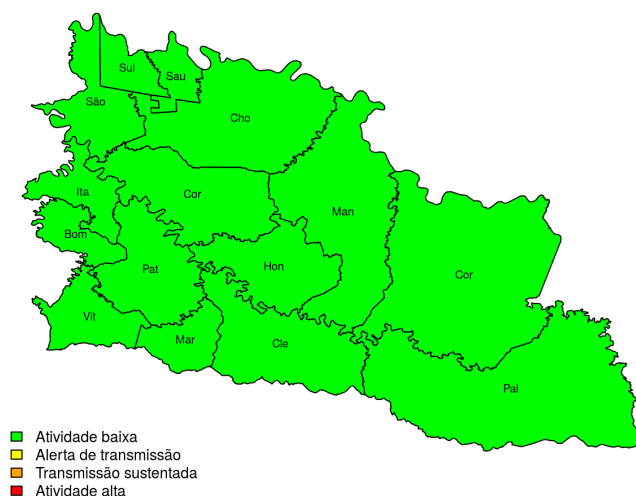
Tabela 6. Resumo das últimas seis semanas epidemiológicas na Regional União da Vitória

SE	temperatura	tweet	casos notif	casos preditos	ICmin	ICmax	incidência
201625	9	0	0	0	0	0	0
201626	8	0	0	0	0	0	0
201627	8	1	1	1	1	1	1
201628	13	0	0	0	0	0	0
201629	6	0	0	0	0	0	0
201630	10	1	1	2	1	2	1

[ver descrição das variáveis](#)

Regional Pato Branco

PR : Pato Branco
Semana 30 de 2016



Municípios

- Bom Sucesso do Sul
- Chopinzinho
- Clevelândia
- Coronel Domingos Soares
- Coronel Vivida
- Honório Serpa
- Itapejara d'Oeste
- Manguaerinha
- Mariópolis
- Palmas
- Pato Branco
- São João
- Saudade do Iguaçu
- Sulina
- Vitorino

Início

Figura 7. Casos notificados de dengue e Índice de menção em mídia social sobre dengue na Regional Pato Branco

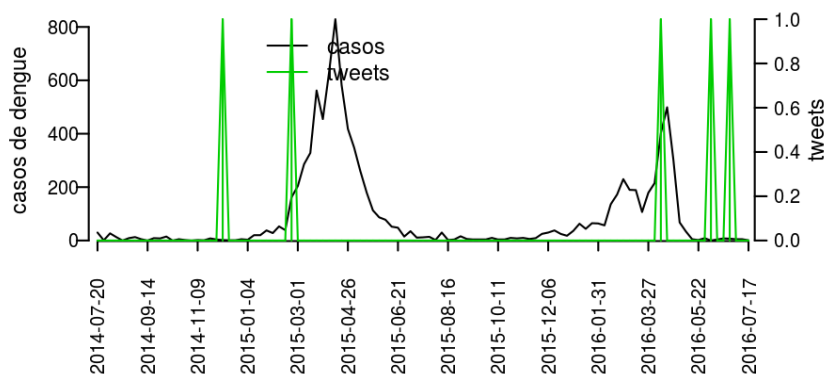
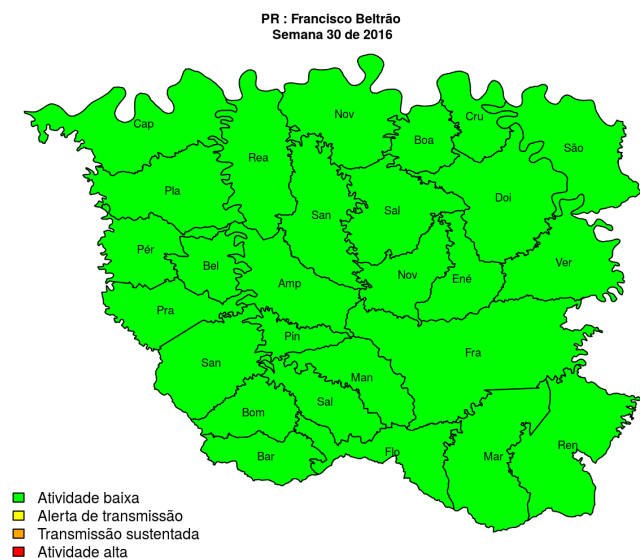


Tabela 7. Resumo das últimas seis semanas epidemiológicas na Regional Pato Branco

SE	temperatura	tweet	casos notif	casos preditos	ICmin	ICmax	incidência
201625	12		2	2	2	2	1
201626	15		0	0	0	0	0
201627	12		0	0	0	0	0
201628	16		0	0	0	0	0
201629	5		0	0	0	0	0
201630	13		0	0	0	0	0

[ver descrição das variáveis](#)

Regional Francisco Beltrão



Municípios

- Ampére
- Barracão
- Bela Vista da Caroba
- Boa Esperança do Iguaçu
- Bom Jesus do Sul
- Capanema
- Cruzeiro do Iguaçu
- Dois Vizinhos
- Enéas Marques
- Flor da Serra do Sul
- Francisco Beltrão
- Manfrinópolis
- Marmeleiro
- Nova Esperança do Sudoeste
- Nova Prata do Iguaçu
- Pérola d'Oeste
- Pinhal de São Bento
- Planalto
- Pranchita
- Realeza
- Renascença
- Salgado Filho
- Salto do Lontra
- Santa Izabel do Oeste
- Santo Antônio do Sudoeste
- São Jorge d'Oeste
- Verê

[Início](#)

Figura 8. Casos notificados de dengue e Índice de menção em mídia social sobre dengue na Regional Francisco Beltrão

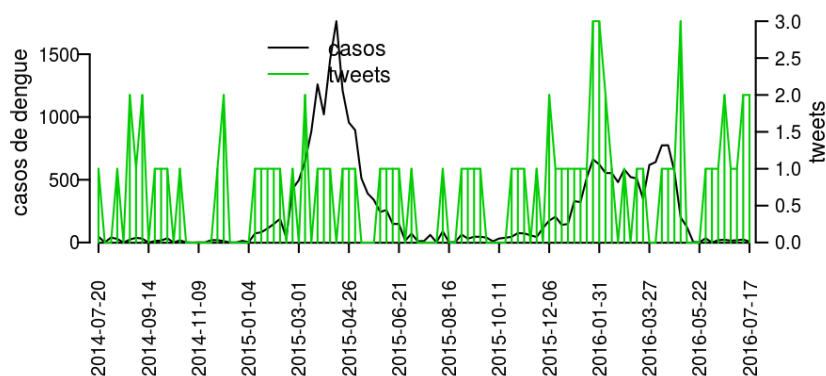


Tabela 8. Resumo das últimas seis semanas epidemiológicas na Regional Francisco Beltrão

SE	temperatura	tweet	casos notif	casos preditos	ICmin	ICmax	incidência
201625	12		4	4	4	4	1
201626	15		1	1	1	1	0
201627	12		3	3	3	3	1
201628	16		5	5	5	5	1
201629	5		3	3	3	3	1
201630	13		3	3	3	3	1

[ver descrição das variáveis](#)

Regional Foz do Iguaçu

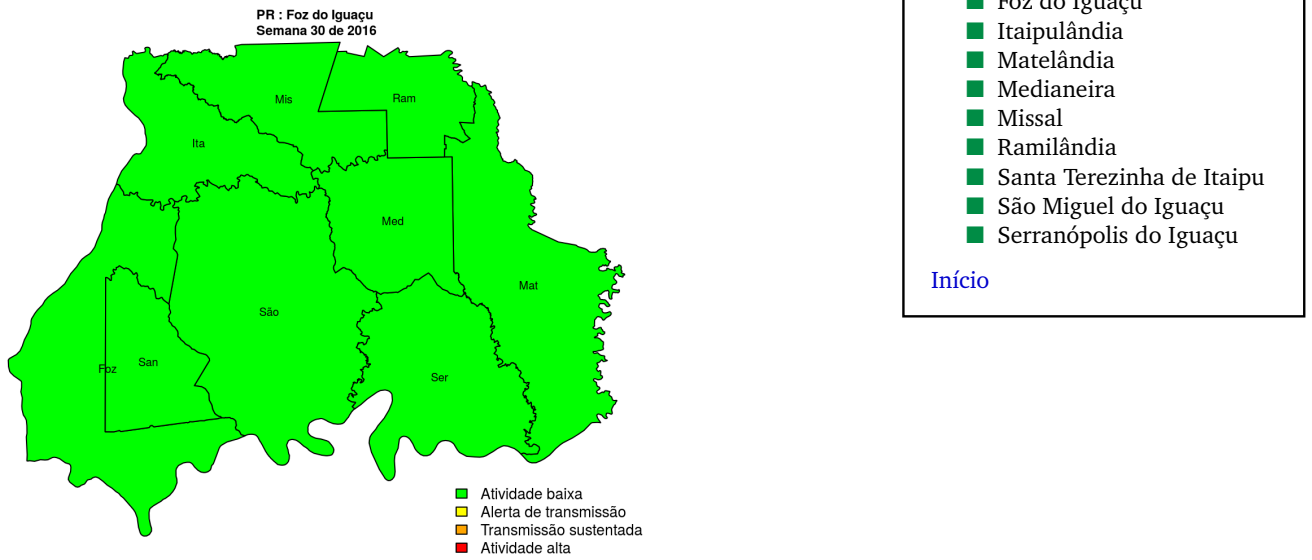


Figura 9. Casos notificados de dengue e Índice de menção em mídia social sobre dengue na Regional Foz do Iguaçu

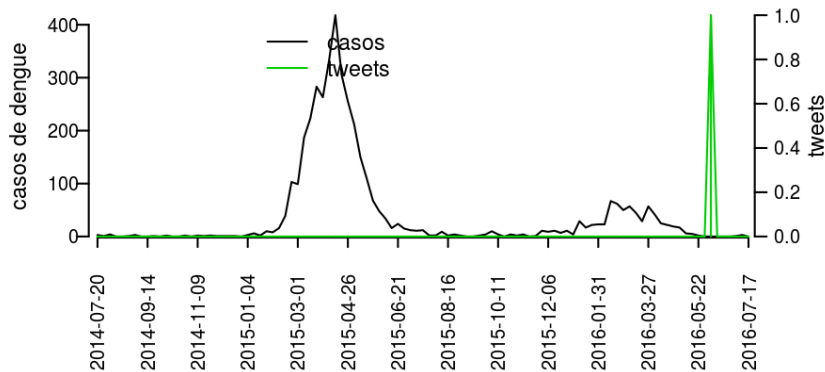


Tabela 9. Resumo das últimas seis semanas epidemiológicas na Regional Foz do Iguaçu

SE	temperatura	tweet	casos notif	casos preditos	ICmin	ICmax	incidência
201625	12		15	16	15	16	4
201626	15		13	13	13	14	3
201627	12		6	6	6	6	1
201628	16		7	8	7	8	2
201629	5		8	9	8	10	2
201630	13		7	9	7	9	2

[ver descrição das variáveis](#)

Regional Cascavel

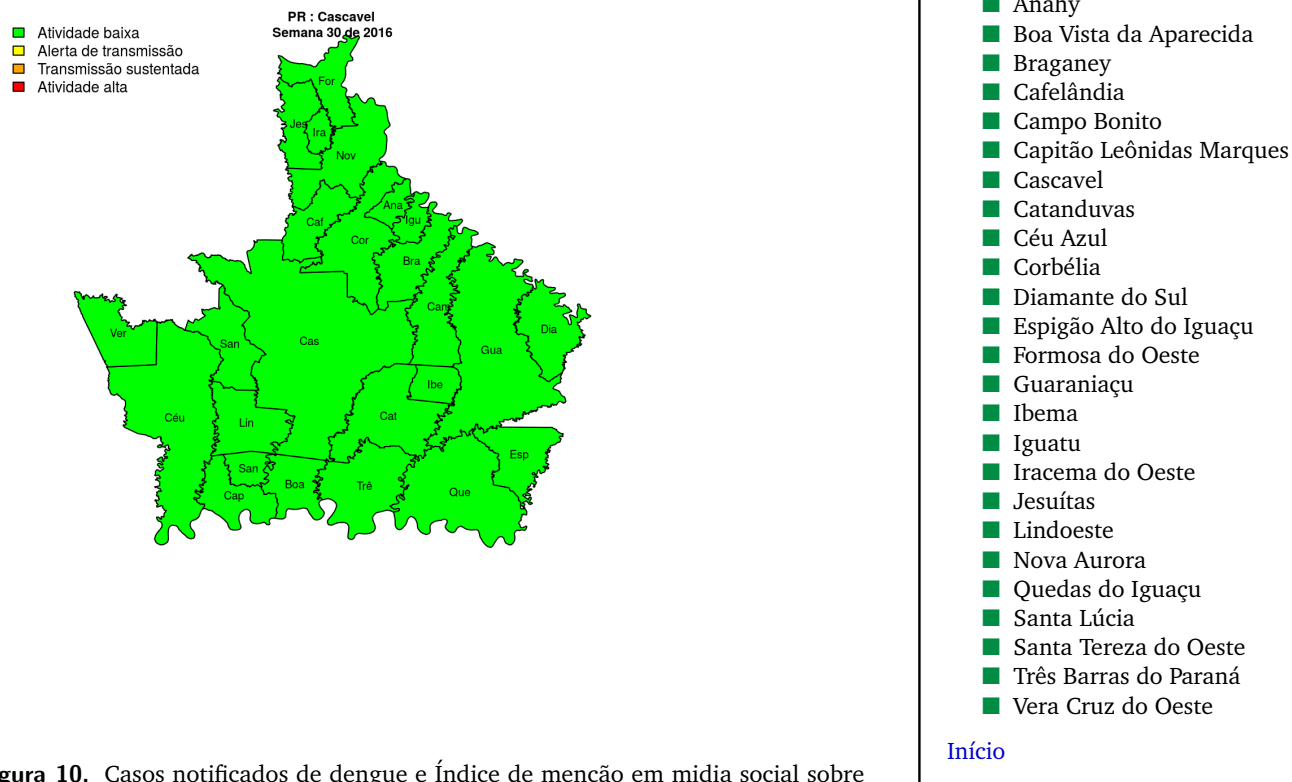


Figura 10. Casos notificados de dengue e Índice de menção em mídia social sobre dengue na Regional Cascavel

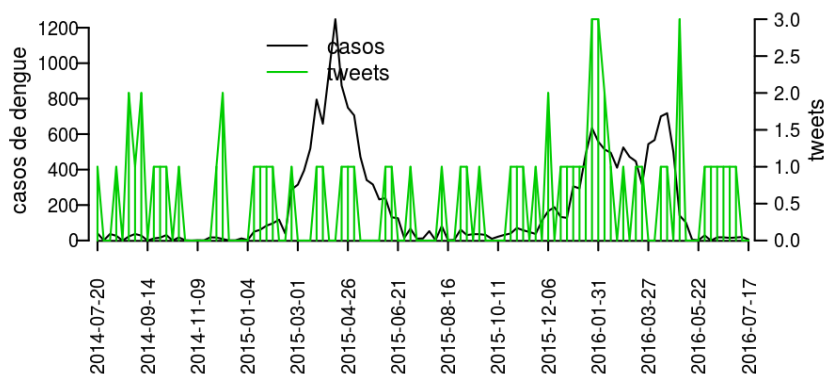
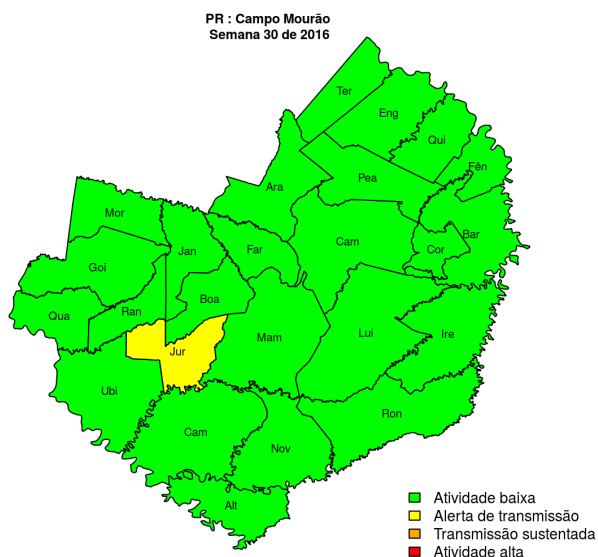


Tabela 10. Resumo das últimas seis semanas epidemiológicas na Regional Cascavel

SE	temperatura	tweet	casos notif	casos preditos	ICmin	ICmax	incidência
201625	12		34	34	34	35	6
201626	15		30	31	30	31	6
201627	12		19	20	19	20	4
201628	16		21	23	21	24	4
201629	5		18	21	18	21	3
201630	13		18	25	22	26	3

[ver descrição das variáveis](#)

Regional Campo Mourão



Municípios

- Altamira do Paraná
- Araruna
- Barbosa Ferraz
- Boa Esperança
- Campina da Lagoa
- Campo Mourão
- Corumbataí do Sul
- Engenheiro Beltrão
- Farol
- Fênix
- Goioerê
- Iretama
- Janiópolis
- Juranda
- Luiziana
- Mamborê
- Moreira Sales
- Nova Cantu
- Peabiru
- Quarto Centenário
- Quinta do Sol
- Rancho Alegre D'Oeste
- Roncador
- Terra Boa
- Ubitatã

[Início](#)

Figura 11. Casos notificados de dengue e Índice de menção em mídia social sobre dengue na Regional Campo Mourão

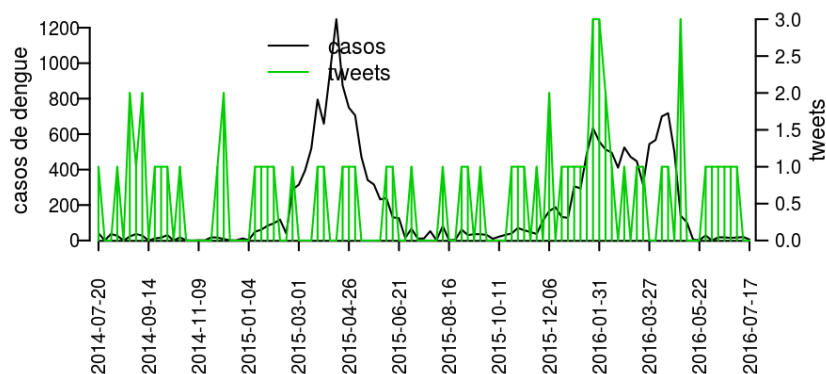


Tabela 11. Resumo das últimas seis semanas epidemiológicas na Regional Campo Mourão

SE	temperatura	tweet	casos notif	casos preditos	ICmin	ICmax	incidência
201625	13		8	8	8	8	2
201626	14		8	8	8	8	2
201627	12		8	8	8	8	2
201628	16		5	5	5	5	1
201629	9		7	8	7	9	2
201630	14		3	3	3	3	1

[ver descrição das variáveis](#)

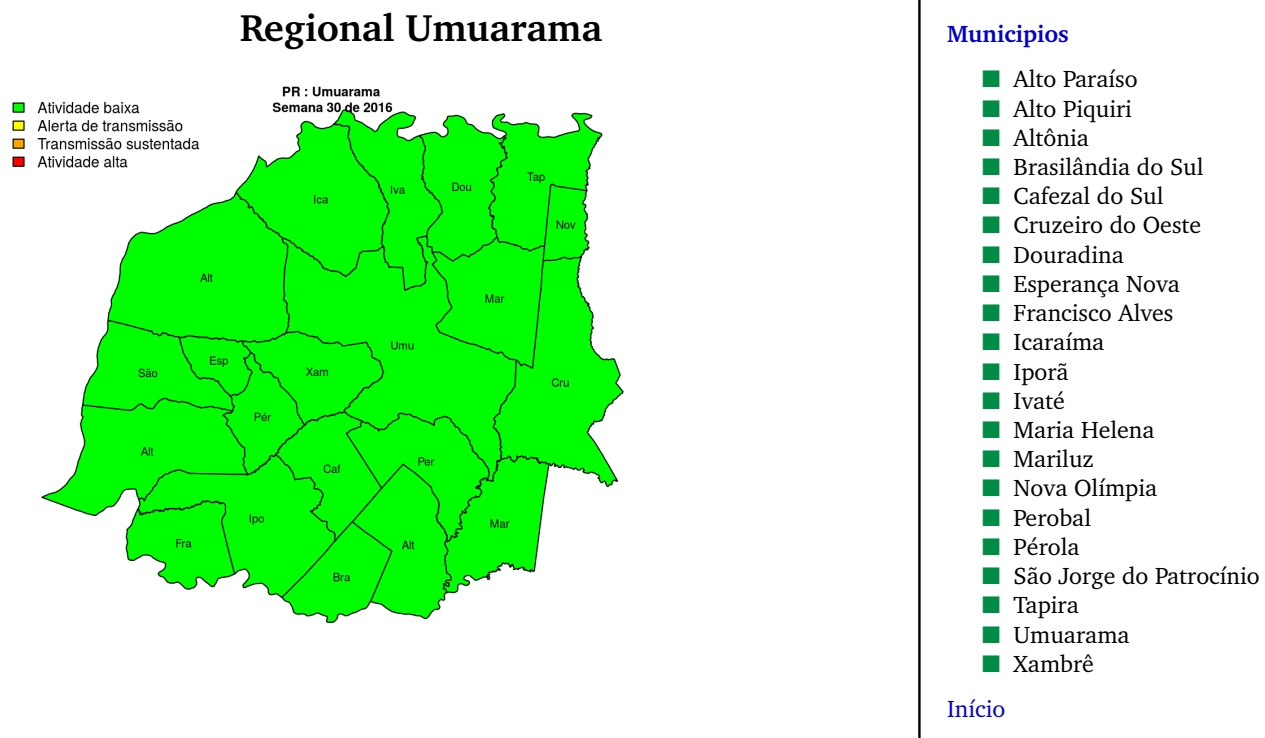


Figura 12. Casos notificados de dengue e Índice de menção em mídia social sobre dengue na Regional Umuarama

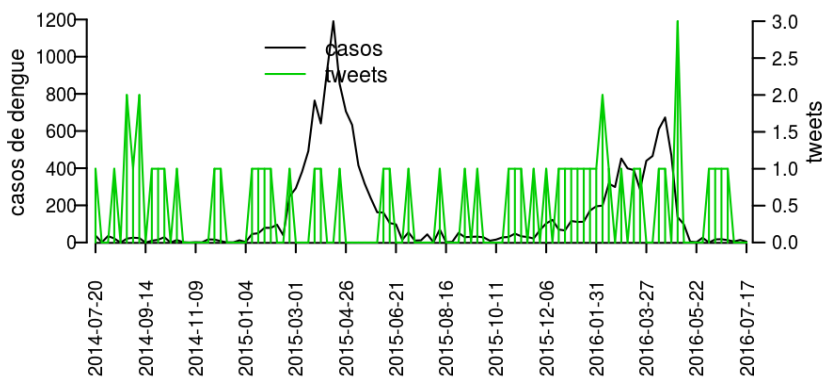


Tabela 12. Resumo das últimas seis semanas epidemiológicas na Regional Umuarama

SE	temperatura	tweet	casos notif	casos preditos	ICmin	ICmax	incidência
201625	13		8	8	8	8	3
201626	14		8	8	8	8	3
201627	12		7	7	7	7	3
201628	16		6	6	6	6	2
201629	9		3	3	3	3	1
201630	14		5	5	5	5	2

[ver descrição das variáveis](#)

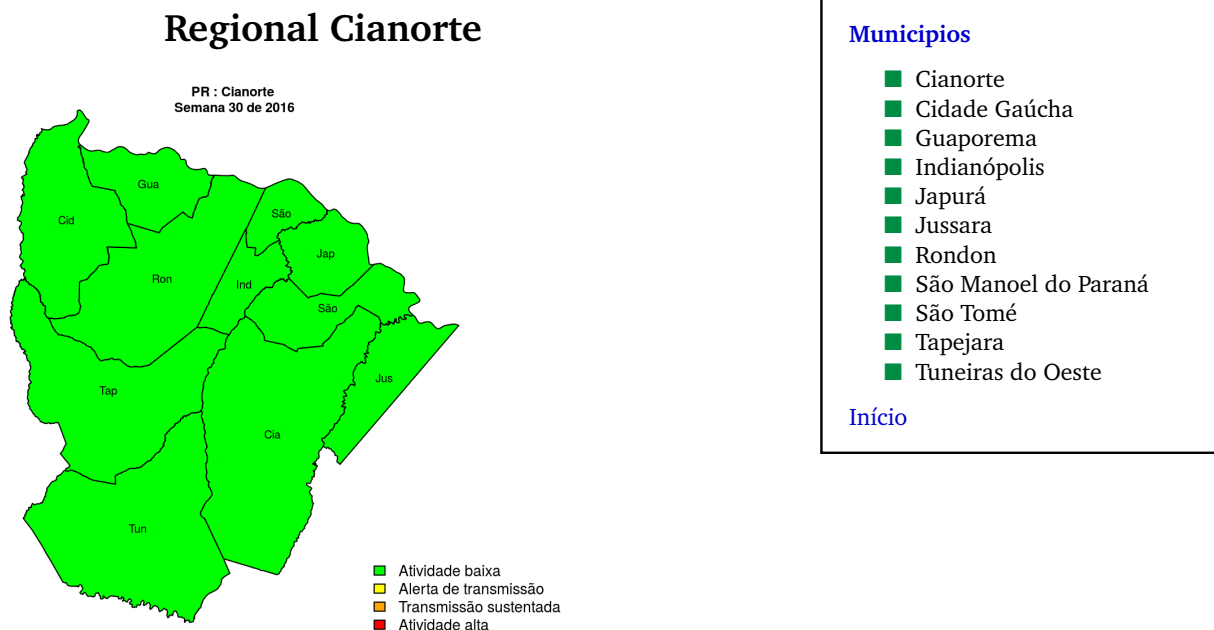


Figura 13. Casos notificados de dengue e Índice de menção em mídia social sobre dengue na Regional Cianorte

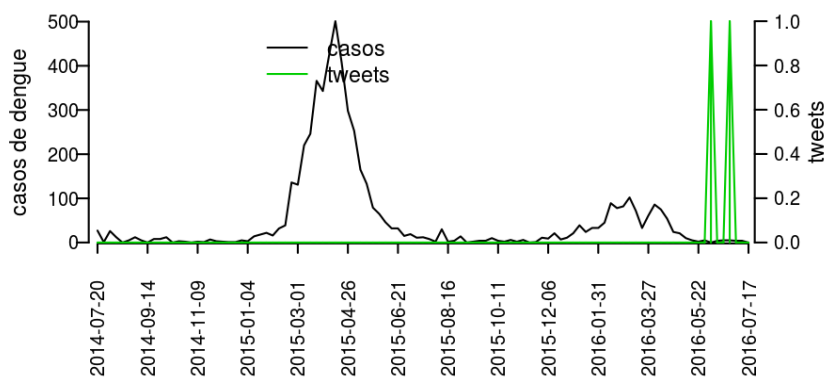


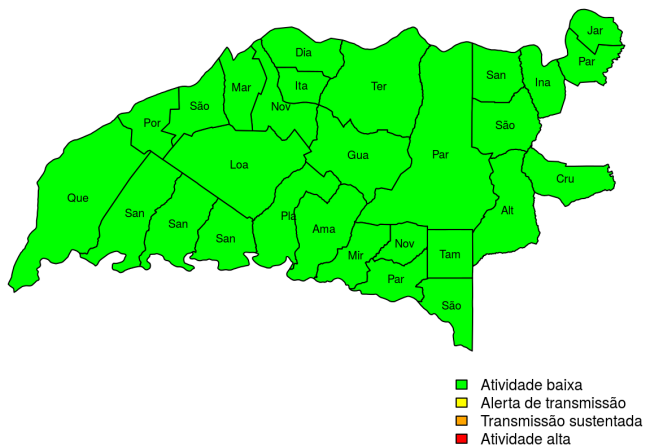
Tabela 13. Resumo das últimas seis semanas epidemiológicas na Regional Cianorte

SE	temperatura	tweet	casos notif	casos preditos	ICmin	ICmax	incidência
201625	13		4	4	4	4	3
201626	14		5	5	5	5	3
201627	12		2	2	2	2	1
201628	16		2	2	2	2	1
201629	9		2	2	2	2	1
201630	14		1	1	1	1	1

[ver descrição das variáveis](#)

Regional Paranavaí

PR : Paranavaí
Semana 30 de 2016



Municípios

- Alto Paraná
- Amaporã
- Cruzeiro do Sul
- Diamante do Norte
- Guairaçá
- Inajá
- Itaúna do Sul
- Jardim Olinda
- Loanda
- Marilena
- Mirador
- Nova Aliança do Ivaí
- Nova Londrina
- Paraíso do Norte
- Paranaipoema
- Paranavaí
- Planaltina do Paraná
- Porto Rico
- Querência do Norte
- Santa Cruz de Monte Castelo
- Santa Isabel do Ivaí
- Santa Mônica
- Santo Antônio do Caiuá
- São Carlos do Ivaí
- São João do Caiuá
- São Pedro do Paraná
- Tamboara
- Terra Rica

[Início](#)

Figura 14. Casos notificados de dengue e Índice de menção em mídia social sobre dengue na Regional Paranavaí

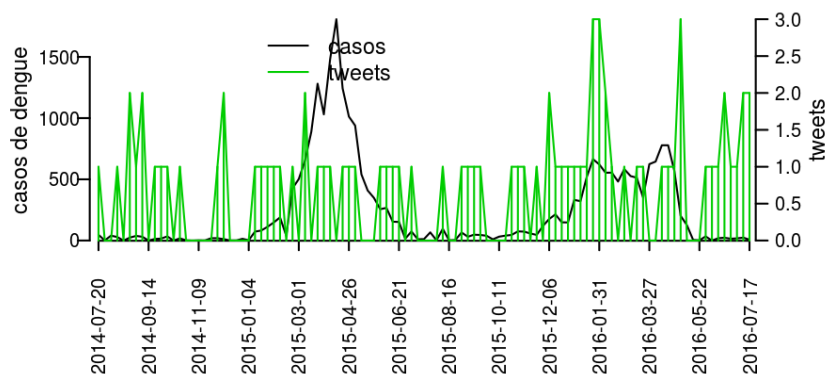
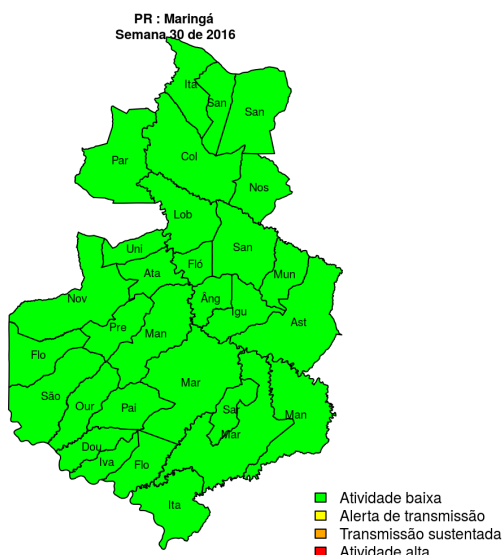


Tabela 14. Resumo das últimas seis semanas epidemiológicas na Regional Paranavaí

SE	temperatura	tweet	casos notif	casos preditos	ICmin	ICmax	incidência
201625	13		19	19	19	19	7
201626	14		13	13	13	13	5
201627	12		13	13	13	13	5
201628	16		8	8	8	8	3
201629	9		5	5	5	5	2
201630	14		4	4	4	4	1

[ver descrição das variáveis](#)

Regional Maringá



Municípios

- Ângulo
- Astorga
- Atalaia
- Colorado
- Doutor Camargo
- Florai
- Floresta
- Flórida
- Iguaçu
- Itaguajé
- Itambé
- Ivatuba
- Lobato
- Mandaguauçu
- Mandaguari
- Marialva
- Maringá
- Munhoz de Melo
- Nossa Senhora das Graças
- Nova Esperança
- Ourizona
- Paçandu
- Paranacity
- Presidente Castelo Branco
- Santa Fé
- Santa Inês
- Santo Inácio
- São Jorge do Ivaí
- Sarandi
- Uniflor

Início

Figura 15. Casos notificados de dengue e Índice de menção em mídia social sobre dengue na Regional Maringá

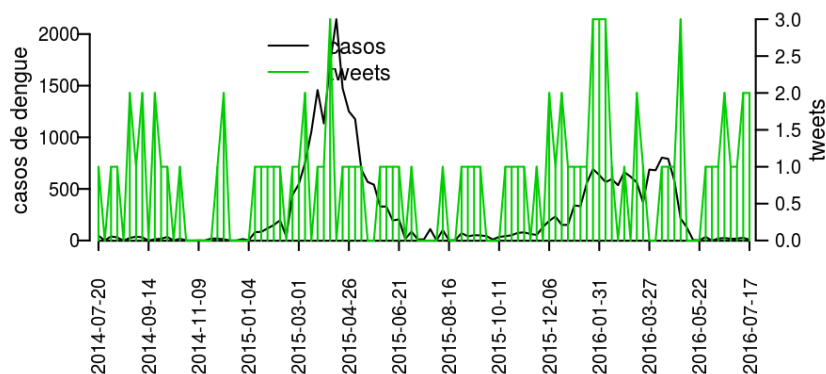
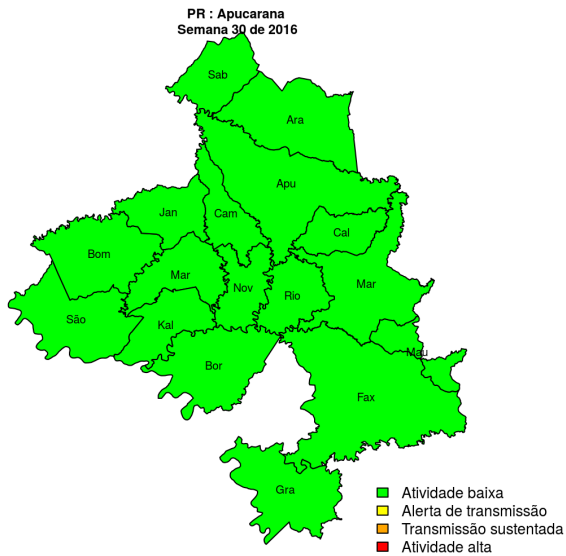


Tabela 15. Resumo das últimas seis semanas epidemiológicas na Regional Maringá

SE	temperatura	tweet	casos notif	casos preditos	ICmin	ICmax	incidência
201625	13		42	45	42	45	5
201626	14		45	50	46	51	6
201627	12		32	37	34	38	4
201628	16		28	34	31	35	4
201629	9		16	19	17	20	2
201630	14		34	59	50	63	4

[ver descrição das variáveis](#)

Regional Apucarana



Municípios

- Apucarana
- Araçongas
- Bom Sucesso
- Borrazópolis
- Califórnia
- Cambira
- Faxinal
- Grandes Rios
- Jandaia do Sul
- Kaloré
- Marilândia do Sul
- Marumbi
- Mauá da Serra
- Novo Itacolomi
- Rio Bom
- Sabáudia
- São Pedro do Ivaí

Início

Figura 16. Casos notificados de dengue e Índice de menção em mídia social sobre dengue na Regional Apucarana

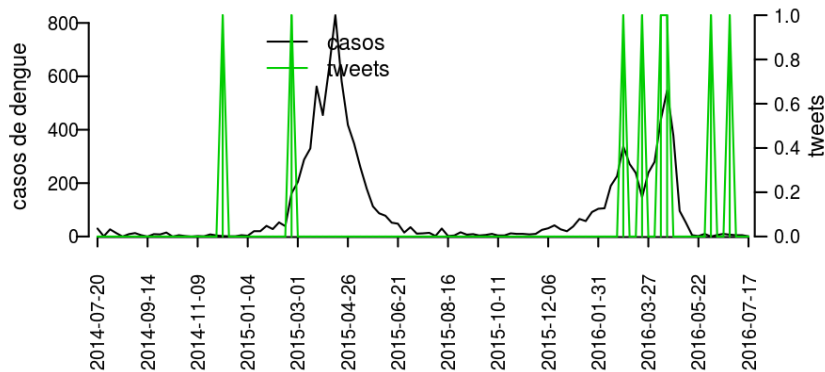
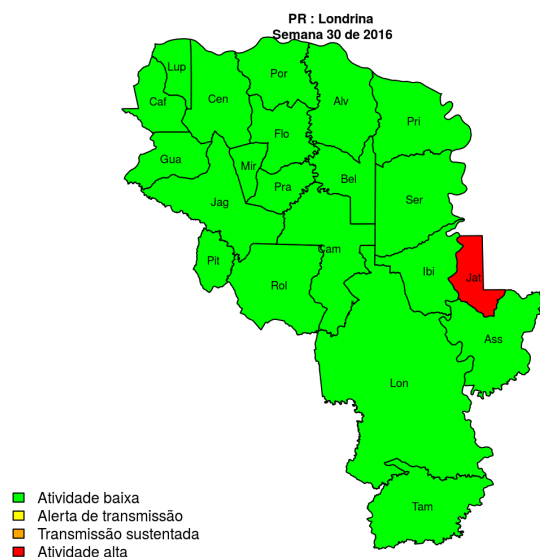


Tabela 16. Resumo das últimas seis semanas epidemiológicas na Regional Apucarana

SE	temperatura	tweet	casos notif	casos preditos	ICmin	ICmax	incidência
201625	13	1	8	8	8	8	2
201626	14		10	10	10	10	3
201627	12		5	5	5	5	1
201628	16		16	16	16	16	4
201629	9		6	6	6	6	2
201630	14		10	10	10	10	3

[ver descrição das variáveis](#)

Regional Londrina



Municípios

- Alvorada do Sul
- Assaí
- Bela Vista do Paraíso
- Cafeara
- Cambé
- Centenário do Sul
- Florestópolis
- Guaraci
- Ibiporã
- Jaguapitã
- Jataizinho
- Londrina
- Lupionópolis
- Miraselva
- Pitangueiras
- Porecatu
- Prado Ferreira
- Primeiro de Maio
- Rolândia
- Sertanópolis
- Tamarana

[Início](#)

Figura 17. Casos notificados de dengue e Índice de menção em mídia social sobre dengue na Regional Londrina

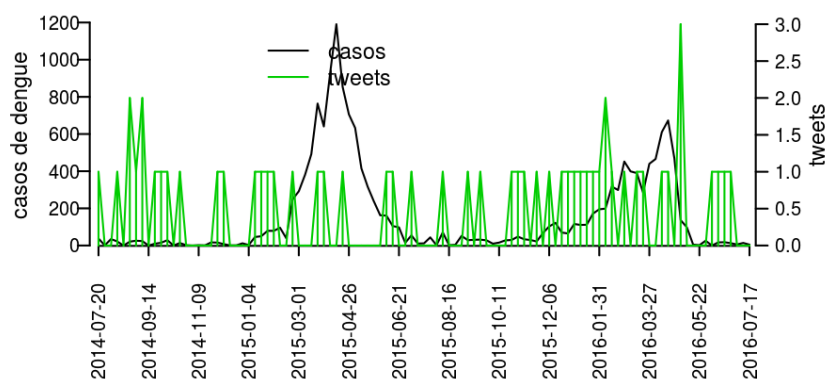
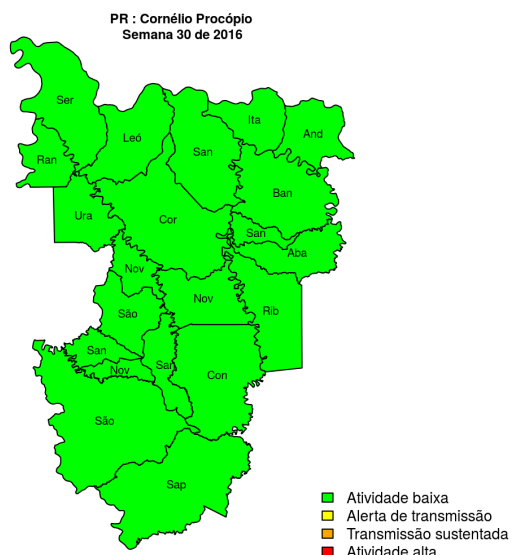


Tabela 17. Resumo das últimas seis semanas epidemiológicas na Regional Londrina

SE	temperatura	tweet	casos notif	casos preditos	ICmin	ICmax	incidência
201625	13		95	104	99	107	10
201626	14		120	136	131	139	13
201627	12		104	123	117	127	11
201628	16		115	148	135	152	12
201629	9		61	86	77	91	7
201630	14		83	150	131	157	9

[ver descrição das variáveis](#)

Regional Cornélio Procópio



Municípios

- Abatiá
- Andirá
- Bandeirantes
- Congonhinhas
- Cornélio Procópio
- Itambaracá
- Leópolis
- Nova América da Colina
- Nova Fátima
- Nova Santa Bárbara
- Rancho Alegre
- Ribeirão do Pinhal
- Santa Amélia
- Santa Cecília do Pavão
- Santa Mariana
- Santo Antônio do Paraíso
- São Jerônimo da Serra
- São Sebastião da Amoreira
- Sapopema
- Sertaneja
- Uraí

[Início](#)

Figura 18. Casos notificados de dengue e Índice de menção em mídia social sobre dengue na Regional Cornélio Procópio

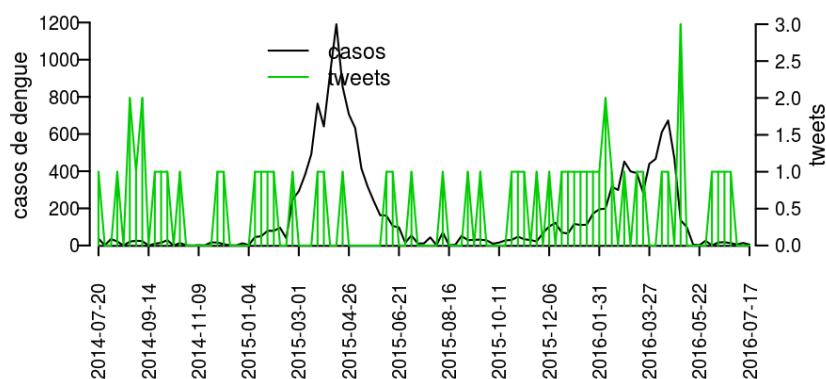
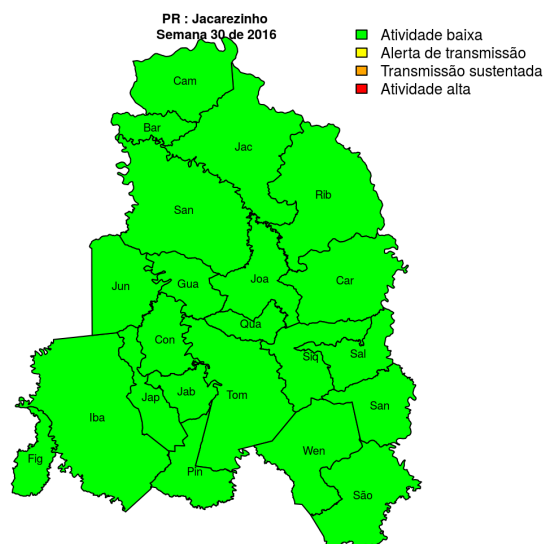


Tabela 18. Resumo das últimas seis semanas epidemiológicas na Regional Cornélio Procópio

SE	temperatura	tweet	casos notif	casos preditos	ICmin	ICmax	incidência
201625	13		14	14	14	14	6
201626	14		19	19	19	19	8
201627	12		13	13	13	13	6
201628	16		6	6	6	6	3
201629	9		6	6	6	6	3
201630	14		3	3	3	3	1

[ver descrição das variáveis](#)

Regional Jacarezinho



Municípios

- Barra do Jacaré
- Cambará
- Carlópolis
- Conselheiro Mairinck
- Figueira
- Guapirama
- Ibaiti
- Jaboti
- Jacarezinho
- Japira
- Joaquim Távora
- Jundiá do Sul
- Pinhalão
- Quatiguá
- Ribeirão Claro
- Salto do Itaré
- Santana do Itaré
- Santo Antônio da Platina
- São José da Boa Vista
- Siqueira Campos
- Tomazina
- Wenceslau Braz

[Início](#)

Figura 19. Casos notificados de dengue e Índice de menção em mídia social sobre dengue na Regional Jacarezinho

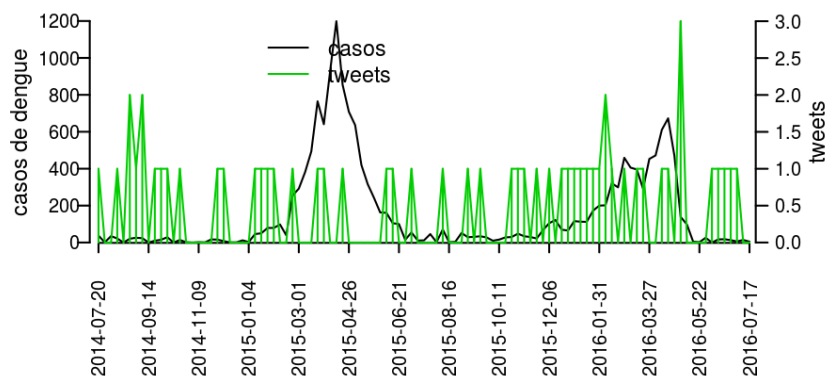
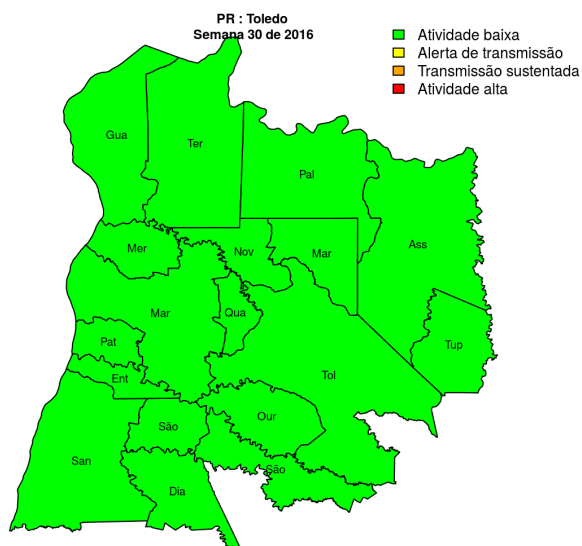


Tabela 19. Resumo das últimas seis semanas epidemiológicas na Regional Jacarezinho

SE	temperatura	tweet	casos notif	casos preditos	ICmin	ICmax	incidência
201625	13		10	10	10	11	3
201626	14		6	6	6	6	2
201627	12		5	5	5	5	2
201628	16		2	2	2	2	1
201629	9		1	1	1	1	0
201630	14		0	0	0	0	0

[ver descrição das variáveis](#)

Regional Toledo



Municípios

- Assis Chateaubriand
- Diamante D'Oeste
- Entre Rios do Oeste
- Guaíra
- Marechal Cândido Rondon
- Maripá
- Mercedes
- Nova Santa Rosa
- Ouro Verde do Oeste
- Palotina
- Pato Bragado
- Quatro Pontes
- Santa Helena
- São José das Palmeiras
- São Pedro do Iguaçu
- Terra Roxa
- Toledo
- Tupãssi

[Início](#)

Figura 20. Casos notificados de dengue e Índice de menção em mídia social sobre dengue na Regional Toledo

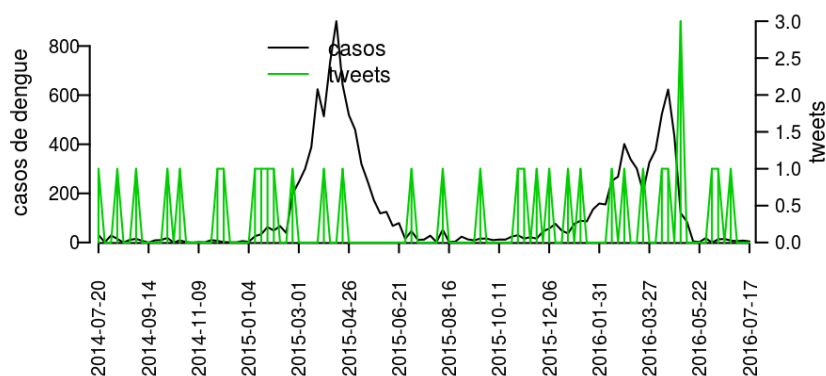
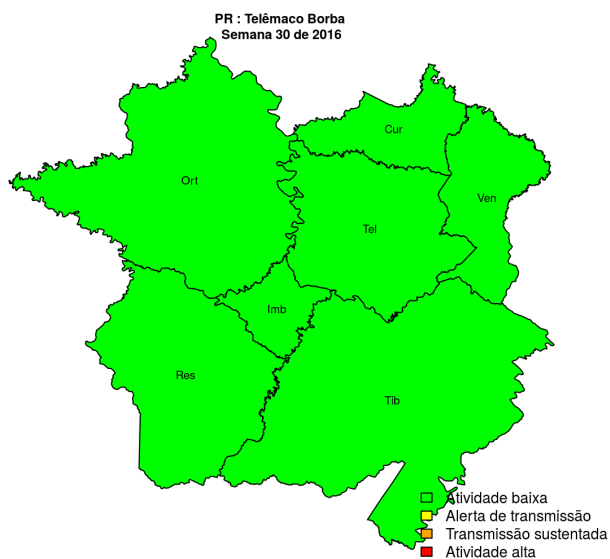


Tabela 20. Resumo das últimas seis semanas epidemiológicas na Regional Toledo

SE	temperatura	tweet	casos notif	casos preditos	ICmin	ICmax	incidência
201625	12		9	9	9	9	2
201626	15		9	9	9	9	2
201627	12		6	6	6	6	2
201628	16		14	14	14	14	4
201629	5		4	4	4	4	1
201630	13		12	13	12	15	3

[ver descrição das variáveis](#)

Regional Telêmaco Borba



Municípios

- Curiúva
- Imbaú
- Ortigueira
- Reserva
- Telêmaco Borba
- Tibagi
- Ventania

Início

Figura 21. Casos notificados de dengue e Índice de menção em mídia social sobre dengue na Regional Telêmaco Borba

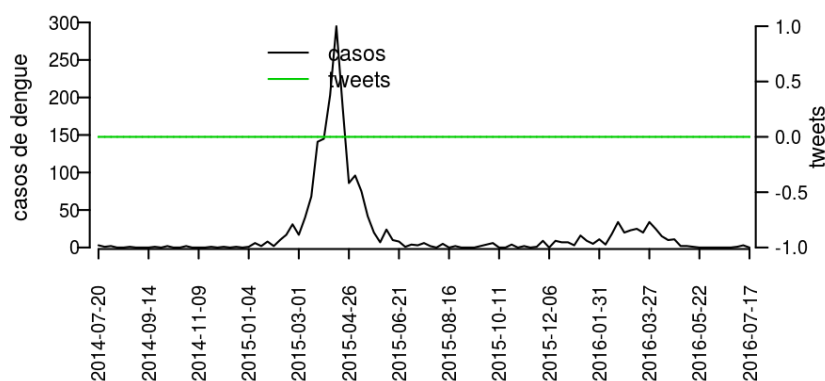


Tabela 21. Resumo das últimas seis semanas epidemiológicas na Regional Telêmaco Borba

SE	temperatura	tweet	casos notif	casos preditos	ICmin	ICmax	incidência
201625	13		0	0	0	0	0
201626	14		0	0	0	0	0
201627	12		1	1	1	1	1
201628	16		2	2	2	2	1
201629	9		0	0	0	0	0
201630	14		1	1	1	1	1

[ver descrição das variáveis](#)

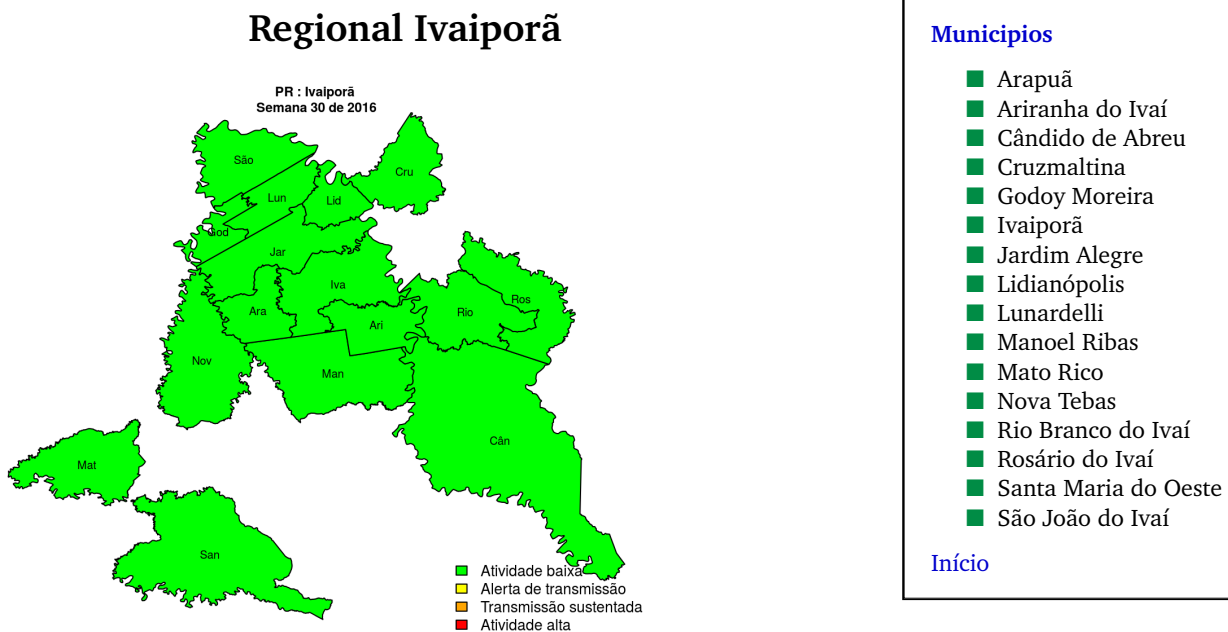


Figura 22. Casos notificados de dengue e Índice de menção em mídia social sobre dengue na Regional Ivaiporã

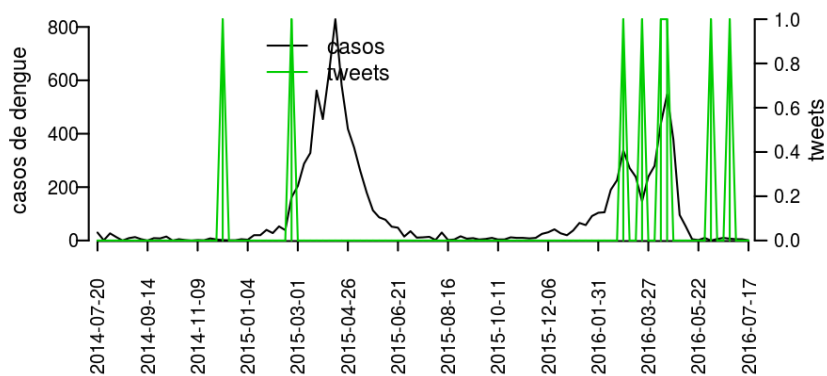


Tabela 22. Resumo das últimas seis semanas epidemiológicas na Regional Ivaiporã

SE	temperatura	tweet	casos notif	casos preditos	ICmin	ICmax	incidência
201625	13	0	1	1	1	1	1
201626	14	0	0	0	0	0	0
201627	12	9	9	9	9	9	6
201628	16	0	0	0	0	0	0
201629	9	1	1	1	1	1	1
201630	14	1	1	1	1	1	1

[ver descrição das variáveis](#)

Resumo da situação epidemiológica da dengue nos municípios de Paraná, na semana 30 de 2016

Município	Regional	Temperatura	Tweets	Casos	Incidencia	Rt	Nível
Abatiá	Cornélio Procópio	13.6		1	12.7	1.5	verde
Adrianópolis	Curitiba	9.9		0	0.0	0.0	verde
Agudos do Sul	Curitiba	9.9		0	0.0		verde
Almirante Tamandaré	Curitiba	9.9		0	0.0	0.0	verde
Altamira do Paraná	Campo Mourão	13.6		0	0.0	0.0	verde
Alto Paraíso	Umuarama	13.6		0	0.0	0.0	verde
Alto Paraná	Paranavaí	13.6		1	6.9	1.3	verde
Alto Piquiri	Umuarama	13.6		0	0.0	0.0	verde
Altônia	Umuarama	13.6		0	0.0	0.0	verde
Alvorada do Sul	Londrina	13.6		5	63.8	3.3	verde
Amaporã	Paranavaí	13.6		0	0.0	0.0	verde
Ampére	Francisco Beltrão	12.9		0	0.0	0.0	verde
Anahy	Cascavel	12.9		0	0.0	0.0	verde
Andirá	Cornélio Procópio	13.6		0	0.0	0.0	verde
Ângulo	Maringá	13.6		0	0.0	0.0	verde
Antonina	Paranaguá	9.9		0	0.0	0.0	verde
Antônio Olinto	União da Vitória	9.9		0	0.0	0.0	verde
Apucarana	Apucarana	13.6		5	3.9	1.8	verde
Arapongas	Apucarana	13.6		4	3.5	1.8	verde
Arapoti	Ponta Grossa	9.9		0	0.0	0.0	verde
Arapuã	Ivaiporã	13.6		0	0.0	0.0	verde
Araruna	Campo Mourão	13.6		0	0.0	0.0	verde
Araucária	Curitiba	9.9		0	0.0	0.0	verde
Ariranha do Ivaí	Ivaiporã	13.6		0	0.0	0.0	verde
Assaí	Londrina	13.6		0	0.0	0.0	verde
Assis Chateaubriand	Toledo	12.9		1	2.9	0.6	verde
Astorga	Maringá	13.6		0	0.0	0.0	verde
Atalaia	Maringá	13.6		0	0.0	0.0	verde
Balsa Nova	Curitiba	9.9		0	0.0	0.0	verde
Bandeirantes	Cornélio Procópio	13.6		1	3.1	0.6	verde
Barbosa Ferraz	Campo Mourão	13.6		1	7.9	3.1	verde
Barra do Jacaré	Jacarezinho	13.6		0	0.0	0.0	verde
Barracão	Francisco Beltrão	12.9		0	0.0	0.0	verde
Bela Vista da Caroba	Francisco Beltrão	12.9		0	0.0	0.0	verde
Bela Vista do Paraíso	Londrina	13.6		0	0.0	0.0	verde
Bituruna	União da Vitória	9.9		0	0.0	0.0	verde
Boa Esperança	Campo Mourão	13.6		0	0.0	0.0	verde
Boa Esperança do Iguaçu	Francisco Beltrão	12.9		0	0.0	0.0	verde
Boa Ventura de São Roque	Guarapuava	9.9		0	0.0	0.0	verde
Boa Vista da Aparecida	Cascavel	12.9		0	0.0	0.0	verde
Bocaiúva do Sul	Curitiba	9.9		0	0.0	0.0	verde
Bom Jesus do Sul	Francisco Beltrão	12.9		0	0.0	0.0	verde
Bom Sucesso	Apucarana	13.6		0	0.0	0.0	verde
Bom Sucesso do Sul	Pato Branco	12.9		0	0.0	0.0	verde
Borrazópolis	Apucarana	13.6		1	13.1	12.1	verde
Braganey	Cascavel	12.9		0	0.0	0.0	verde
Brasilândia do Sul	Umuarama	13.6		0	0.0	0.0	verde
Cafeara	Londrina	13.6		0	0.0	0.0	verde
Cafelândia	Cascavel	12.9		0	0.0	0.0	verde
Cafezal do Sul	Umuarama	13.6		0	0.0	0.0	verde
Califórnia	Apucarana	13.6		0	0.0	0.0	verde
Cambará	Jacarezinho	13.6		0	0.0	0.0	verde

Continua na próxima página

Município	Regional	Temperatura	Tweets	Casos	Incidência	Rt	Nível
Cambé	Londrina	13.6		1	1.0	0.1	verde
Cambira	Apucarana	13.6		0	0.0	0.0	verde
Campina da Lagoa	Campo Mourão	13.6		0	0.0	0.0	verde
Campina do Simão	Guarapuava	9.9		0	0.0		verde
Campina Grande do Sul	Curitiba	9.9		1	2.4	1.2	verde
Campo Bonito	Cascavel	12.9		0	0.0	0.0	verde
Campo do Tenente	Curitiba	9.9		0	0.0		verde
Campo Largo	Curitiba	9.9		0	0.0	0.0	verde
Campo Magro	Curitiba	9.9		0	0.0	0.0	verde
Campo Mourão	Campo Mourão	13.6		0	0.0	0.0	verde
Cândido de Abreu	Ivaiporã	13.6		0	0.0	0.0	verde
Candói	Guarapuava	9.9		0	0.0	0.0	verde
Cantagalo	Guarapuava	9.9		0	0.0	0.0	verde
Capanema	Francisco Beltrão	12.9		0	0.0	0.0	verde
Capitão Leônidas Marques	Cascavel	12.9		0	0.0	0.0	verde
Carambeí	Ponta Grossa	9.9		0	0.0	0.0	verde
Carlópolis	Jacarezinho	13.6		0	0.0	0.0	verde
Cascavel	Cascavel	12.9		15	7.1	1.1	verde
Castro	Ponta Grossa	9.9		0	0.0	0.0	verde
Catanduvas	Cascavel	12.9		1	9.6	4.0	verde
Centenário do Sul	Londrina	13.6		0	0.0	0.0	verde
Cerro Azul	Curitiba	9.9		0	0.0	0.0	verde
Céu Azul	Cascavel	12.9		1	8.6	3.1	verde
Chopinzinho	Pato Branco	12.9		0	0.0	0.0	verde
Cianorte	Cianorte	13.6		1	1.3	0.5	verde
Cidade Gaúcha	Cianorte	13.6		0	0.0	0.0	verde
Clevelândia	Pato Branco	12.9		0	0.0	0.0	verde
Colombo	Curitiba	9.9		0	0.0	0.0	verde
Colorado	Maringá	13.6		0	0.0	0.0	verde
Congonhinhas	Cornélio Procópio	13.6		0	0.0	0.0	verde
Conselheiro Mairinck	Jacarezinho	13.6		0	0.0	0.0	verde
Contenda	Curitiba	9.9		0	0.0	0.0	verde
Corbélia	Cascavel	12.9		0	0.0	0.0	verde
Cornélio Procópio	Cornélio Procópio	13.6		0	0.0	0.0	verde
Coronel Domingos Soares	Pato Branco	12.9		0	0.0	0.0	verde
Coronel Vivida	Pato Branco	12.9		0	0.0	0.0	verde
Corumbataí do Sul	Campo Mourão	13.6		0	0.0	0.0	verde
Cruz Machado	União da Vitória	9.9		0	0.0	0.0	verde
Cruzeiro do Iguaçu	Francisco Beltrão	12.9		0	0.0	0.0	verde
Cruzeiro do Oeste	Umuarama	13.6		2	9.5	3.4	verde
Cruzeiro do Sul	Paranavaí	13.6		0	0.0	0.0	verde
Cruzmaltina	Ivaiporã	13.6		0	0.0	0.0	verde
Curitiba	Curitiba	9.9		23	2.9	1.9	verde
Curiúva	Telêmaco Borba	13.6		0	0.0	0.0	verde
Diamante do Norte	Paranavaí	13.6		0	0.0	0.0	verde
Diamante do Sul	Cascavel	12.9		0	0.0	0.0	verde
Diamante D'Oeste	Toledo	12.9		1	19.1	10.2	verde
Dois Vizinhos	Francisco Beltrão	12.9		1	2.6	1.8	verde
Douradina	Umuarama	13.6		0	0.0	0.0	verde
Doutor Camargo	Maringá	13.6		0	0.0	0.0	verde
Doutor Ulysses	Curitiba	9.9		0	0.0		verde
Enéas Marques	Francisco Beltrão	12.9		0	0.0	0.0	verde
Engenheiro Beltrão	Campo Mourão	13.6		0	0.0	0.0	verde
Entre Rios do Oeste	Toledo	12.9		0	0.0	0.0	verde
Esperança Nova	Umuarama	13.6		0	0.0	0.0	verde

Continua na próxima página

Município	Regional	Temperatura	Tweets	Casos	Incidencia	Rt	Nível
Espigão Alto do Iguaçu	Cascavel	12.9		0	0.0	0.0	verde
Farol	Campo Mourão	13.6		1	29.2	10.3	verde
Faxinal	Apucarana	13.6		0	0.0	0.0	verde
Fazenda Rio Grande	Curitiba	9.9		0	0.0	0.0	verde
Fênix	Campo Mourão	13.6		0	0.0	0.0	verde
Fernandes Pinheiro	Iratí	9.9		0	0.0	0.0	verde
Figueira	Jacarezinho	13.6		0	0.0	0.0	verde
Flor da Serra do Sul	Francisco Beltrão	12.9		0	0.0	0.0	verde
Floraí	Maringá	13.6		0	0.0	0.0	verde
Floresta	Maringá	13.6		0	0.0	0.0	verde
Florestópolis	Londrina	13.6		0	0.0	0.0	verde
Flórida	Maringá	13.6		0	0.0	0.0	verde
Formosa do Oeste	Cascavel	12.9		0	0.0	0.0	verde
Foz do Iguaçu	Foz do Iguaçu	12.9		5	2.7	1.0	verde
Foz do Jordão	Guarapuava	9.9		0	0.0	0.0	verde
Francisco Alves	Umuarama	13.6		0	0.0	0.0	verde
Francisco Beltrão	Francisco Beltrão	12.9		2	2.3	1.0	verde
General Carneiro	União da Vitória	9.9		0	0.0	0.0	verde
Godoy Moreira	Ivaiporã	13.6		0	0.0	0.0	verde
Goioerê	Campo Mourão	13.6		0	0.0	0.0	verde
Goioxim	Guarapuava	9.9		0	0.0	0.0	verde
Grandes Rios	Apucarana	13.6		0	0.0	0.0	verde
Guaíra	Toledo	12.9		0	0.0	0.0	verde
Guairaçá	Paranavaí	13.6		0	0.0	0.0	verde
Guamiranga	Iratí	9.9		0	0.0	0.0	verde
Guapirama	Jacarezinho	13.6		0	0.0	0.0	verde
Guaporema	Cianorte	13.6		0	0.0	0.0	verde
Guaraci	Londrina	13.6		0	0.0	0.0	verde
Guaraniaçu	Cascavel	12.9		0	0.0	0.0	verde
Guarapuava	Guarapuava	9.9		0	0.0	0.0	verde
Guaraqueçaba	Paranaguá	9.9		0	0.0	0.0	verde
Guaratuba	Paranaguá	9.9		0	0.0	0.0	verde
Honório Serpa	Pato Branco	12.9		0	0.0	0.0	verde
Íbaiti	Jacarezinho	13.6		0	0.0	0.0	verde
Íbema	Cascavel	12.9		0	0.0	0.0	verde
Íbiporã	Londrina	13.6		2	3.9	0.3	verde
Icaraíma	Umuarama	13.6		0	0.0	0.0	verde
Iguaraçu	Maringá	13.6		0	0.0	0.0	verde
Iguatu	Cascavel	12.9		0	0.0	0.0	verde
Imbaú	Telêmaco Borba	13.6		0	0.0	0.0	verde
Imbituva	Iratí	9.9		0	0.0	0.0	verde
Inácio Martins	Iratí	9.9		0	0.0	0.0	verde
Inajá	Paranavaí	13.6		0	0.0	0.0	verde
Indianópolis	Cianorte	13.6		0	0.0	0.0	verde
Ipiranga	Ponta Grossa	9.9		0	0.0	0.0	verde
Iporã	Umuarama	13.6		0	0.0	0.0	verde
Iracema do Oeste	Cascavel	12.9		0	0.0	0.0	verde
Irati	Iratí	9.9		0	0.0	0.0	verde
Iretama	Campo Mourão	13.6		0	0.0	0.0	verde
Itaguajé	Maringá	13.6		0	0.0	0.0	verde
Itaipulândia	Foz do Iguaçu	12.9		0	0.0	0.0	verde
Itambaracá	Cornélio Procópio	13.6		0	0.0	0.0	verde
Itambé	Maringá	13.6		0	0.0	0.0	verde
Itapejara d'Oeste	Pato Branco	12.9		0	0.0	0.0	verde
Itaperuçu	Curitiba	9.9		0	0.0	0.0	verde

Continua na próxima página

Município	Regional	Temperatura	Tweets	Casos	Incidência	Rt	Nível
Itaúna do Sul	Paranavaí	13.6		0	0.0	0.0	verde
Ivaí	Ponta Grossa	9.9		0	0.0	0.0	verde
Ivaiporã	Ivaiporã	13.6		1	3.1	3.1	verde
Ivaté	Umuarama	13.6		0	0.0	0.0	verde
Ivatuba	Maringá	13.6		0	0.0	0.0	verde
Jaboti	Jacarezinho	13.6		0	0.0		verde
Jacarezinho	Jacarezinho	13.6		0	0.0	0.0	verde
Jaguapitã	Londrina	13.6		0	0.0	0.0	verde
Jaguariaíva	Ponta Grossa	9.9		0	0.0	0.0	verde
Jandaia do Sul	Apucarana	13.6		0	0.0	0.0	verde
Janiópolis	Campo Mourão	13.6		0	0.0	0.0	verde
Japira	Jacarezinho	13.6		0	0.0	0.0	verde
Japurá	Cianorte	13.6		0	0.0	0.0	verde
Jardim Alegre	Ivaiporã	13.6		0	0.0	0.0	verde
Jardim Olinda	Paranavaí	13.6		0	0.0	0.0	verde
Jataizinho	Londrina	13.6		9	120.5	2.3	vermelho
Jesuítas	Cascavel	12.9		0	0.0	0.0	verde
Joaquim Távora	Jacarezinho	13.6		0	0.0	0.0	verde
Jundiaí do Sul	Jacarezinho	13.6		0	0.0	0.0	verde
Juranda	Campo Mourão	13.6		0	0.0	0.0	amarelo
Jussara	Cianorte	13.6		0	0.0	0.0	verde
Kaloré	Apucarana	13.6		0	0.0	0.0	verde
Lapa	Curitiba	9.9		0	0.0	0.0	verde
Laranjal	Guarapuava	9.9		0	0.0	0.0	verde
Laranjeiras do Sul	Guarapuava	9.9		1	3.1	2.5	verde
Leópolis	Cornélio Procópio	13.6		0	0.0	0.0	verde
Lidianópolis	Ivaiporã	13.6		0	0.0		verde
Lindoeste	Cascavel	12.9		0	0.0	0.0	verde
Loanda	Paranavaí	13.6		1	4.5	0.5	verde
Lobato	Maringá	13.6		0	0.0	0.0	verde
Londrina	Londrina	13.6		65	22.8	1.4	verde
Luiziana	Campo Mourão	13.6		0	0.0	0.0	verde
Lunardelli	Ivaiporã	13.6		0	0.0	0.0	verde
Lupionópolis	Londrina	13.6		0	0.0	0.0	verde
Mallet	Iratí	9.9		0	0.0	0.0	verde
Mamborê	Campo Mourão	13.6		1	7.1	12.0	verde
Mandaguaçu	Maringá	13.6		3	18.7	8.0	verde
Mandaguari	Maringá	13.6		0	0.0	0.0	verde
Mandirituba	Curitiba	9.9		0	0.0	0.0	verde
Manfrinópolis	Francisco Beltrão	12.9		0	0.0	0.0	verde
Mangueirinha	Pato Branco	12.9		0	0.0	0.0	verde
Manoel Ribas	Ivaiporã	13.6		0	0.0	0.0	verde
Marechal Cândido Rondon	Toledo	12.9		0	0.0	0.0	verde
Maria Helena	Umuarama	13.6		0	0.0	0.0	verde
Marialva	Maringá	13.6		5	23.5	5.5	verde
Marilândia do Sul	Apucarana	13.6		0	0.0	0.0	verde
Marilena	Paranavaí	13.6		1	14.1	1.4	verde
Mariluz	Umuarama	13.6		0	0.0	0.0	verde
Maringá	Maringá	13.6		23	11.0	1.6	verde
Mariópolis	Pato Branco	12.9		0	0.0	0.0	verde
Maripá	Toledo	12.9		0	0.0	0.0	verde
Marmeleiro	Francisco Beltrão	12.9		0	0.0	0.0	verde
Marquinho	Guarapuava	9.9		1	20.3	2.4	verde
Marumbi	Apucarana	13.6		0	0.0	0.0	verde
Matelândia	Foz do Iguaçu	12.9		0	0.0	0.0	verde

Continua na próxima página

Município	Regional	Temperatura	Tweets	Casos	Incidência	Rt	Nível
Matinhos	Paranaguá	9.9		0	0.0	0.0	verde
Mato Rico	Ivaiporã	13.6		0	0.0		verde
Mauá da Serra	Apucarana	13.6		0	0.0	0.0	verde
Medianeira	Foz do Iguaçu	12.9		2	4.5	2.8	verde
Mercedes	Toledo	12.9		0	0.0	0.0	verde
Mirador	Paranavaí	13.6		0	0.0	0.0	verde
Miraselva	Londrina	13.6		0	0.0	0.0	verde
Missal	Foz do Iguaçu	12.9		0	0.0	0.0	verde
Moreira Sales	Campo Mourão	13.6		0	0.0	0.0	verde
Morretes	Paranaguá	9.9		0	0.0	0.0	verde
Munhoz de Melo	Maringá	13.6		0	0.0	0.0	verde
Nossa Senhora das Graças	Maringá	13.6		0	0.0	0.0	verde
Nova Aliança do Ivaí	Paranavaí	13.6		0	0.0	0.0	verde
Nova América da Colina	Cornélio Procópio	13.6		0	0.0	0.0	verde
Nova Aurora	Cascavel	12.9		1	8.6	2.2	verde
Nova Cantu	Campo Mourão	13.6		0	0.0	0.0	verde
Nova Esperança	Maringá	13.6		1	3.6	2.5	verde
Nova Esperança do Sudoeste	Francisco Beltrão	12.9		0	0.0	0.0	verde
Nova Fátima	Cornélio Procópio	13.6		0	0.0	0.0	verde
Nova Laranjeiras	Guarapuava	9.9		0	0.0	0.0	verde
Nova Londrina	Paranavaí	13.6		0	0.0	0.0	verde
Nova Olímpia	Umuarama	13.6		0	0.0	0.0	verde
Nova Prata do Iguaçu	Francisco Beltrão	12.9		0	0.0	0.0	verde
Nova Santa Bárbara	Cornélio Procópio	13.6		0	0.0	0.0	verde
Nova Santa Rosa	Toledo	12.9		0	0.0	0.0	verde
Nova Tebas	Ivaiporã	13.6		0	0.0	0.0	verde
Novo Itacolomi	Apucarana	13.6		0	0.0	0.0	verde
Ortigueira	Telêmaco Borba	13.6		0	0.0	0.0	verde
Ourizona	Maringá	13.6		0	0.0	0.0	verde
Ouro Verde do Oeste	Toledo	12.9		0	0.0	0.0	verde
Paiçandu	Maringá	13.6		2	7.7	3.3	verde
Palmas	Pato Branco	12.9		0	0.0	0.0	verde
Palmeira	Ponta Grossa	9.9		0	0.0	0.0	verde
Palmital	Guarapuava	9.9		0	0.0	0.0	verde
Palotina	Toledo	12.9		1	3.3	1.9	verde
Paraíso do Norte	Paranavaí	13.6		0	0.0	0.0	verde
Paranacity	Maringá	13.6		0	0.0	0.0	verde
Paranaguá	Paranaguá	9.9		2	1.3	0.1	verde
Paranapoema	Paranavaí	13.6		0	0.0	0.0	verde
Paranavaí	Paranavaí	13.6		0	0.0	0.0	verde
Pato Bragado	Toledo	12.9		0	0.0	0.0	verde
Pato Branco	Pato Branco	12.9		0	0.0	0.0	verde
Paula Freitas	União da Vitória	9.9		0	0.0	0.0	verde
Paulo Frontin	União da Vitória	9.9		0	0.0	0.0	verde
Peabiru	Campo Mourão	13.6		0	0.0	0.0	verde
Perobal	Umuarama	13.6		0	0.0	0.0	verde
Pérola	Umuarama	13.6		0	0.0	0.0	verde
Pérola d'Oeste	Francisco Beltrão	12.9		0	0.0	0.0	verde
Piên	Curitiba	9.9		0	0.0		verde
Pinhais	Curitiba	9.9		2	2.4	5.0	verde
Pinhal de São Bento	Francisco Beltrão	12.9		0	0.0	0.0	verde
Pinhalão	Jacarezinho	13.6		0	0.0	0.0	verde
Pinhão	Guarapuava	9.9		0	0.0	0.0	verde
Piraí do Sul	Ponta Grossa	9.9		0	0.0		verde
Piraquara	Curitiba	9.9		0	0.0	0.0	verde

Continua na próxima página

Município	Regional	Temperatura	Tweets	Casos	Incidencia	Rt	Nível
Pitanga	Guarapuava	9.9		0	0.0	0.0	verde
Pitangueiras	Londrina	13.6		0	0.0	0.0	verde
Planaltina do Paraná	Paranavaí	13.6		0	0.0	0.0	verde
Planalto	Francisco Beltrão	12.9		0	0.0	0.0	verde
Ponta Grossa	Ponta Grossa	9.9		0	0.0	0.0	verde
Pontal do Paraná	Paranaguá	9.9		0	0.0	0.0	verde
Porecatu	Londrina	13.6		0	0.0	0.0	verde
Porto Amazonas	Ponta Grossa	9.9		0	0.0		verde
Porto Barreiro	Guarapuava	9.9		0	0.0	0.0	verde
Porto Rico	Paranavaí	13.6		0	0.0	0.0	verde
Porto Vitória	União da Vitória	9.9		0	0.0		verde
Prado Ferreira	Londrina	13.6		0	0.0	0.0	verde
Pranchita	Francisco Beltrão	12.9		0	0.0	0.0	verde
Presidente Castelo Branco	Maringá	13.6		0	0.0	0.0	verde
Primeiro de Maio	Londrina	13.6		0	0.0	0.0	verde
Prudentópolis	Guarapuava	9.9		0	0.0	0.0	verde
Quarto Centenário	Campo Mourão	13.6		0	0.0	0.0	verde
Quatiguá	Jacarezinho	13.6		0	0.0	0.0	verde
Quatro Barras	Curitiba	9.9		0	0.0	0.0	verde
Quatro Pontes	Toledo	12.9		0	0.0	0.0	verde
Quedas do Iguaçu	Cascavel	12.9		0	0.0	0.0	verde
Querência do Norte	Paranavaí	13.6		1	8.2	1.8	verde
Quinta do Sol	Campo Mourão	13.6		0	0.0	0.0	verde
Quitandinha	Curitiba	9.9		0	0.0	0.0	verde
Ramilândia	Foz do Iguaçu	12.9		0	0.0	0.0	verde
Rancho Alegre	Cornélio Procópio	13.6		0	0.0	0.0	verde
Rancho Alegre D'Oeste	Campo Mourão	13.6		0	0.0	0.0	verde
Realeza	Francisco Beltrão	12.9		0	0.0	0.0	verde
Rebouças	Iratí	9.9		0	0.0	0.0	verde
Renascença	Francisco Beltrão	12.9		0	0.0	0.0	verde
Reserva	Telêmaco Borba	13.6		0	0.0	0.0	verde
Reserva do Iguaçu	Guarapuava	9.9		0	0.0		verde
Ribeirão Claro	Jacarezinho	13.6		0	0.0	0.0	verde
Ribeirão do Pinhal	Cornélio Procópio	13.6		0	0.0	0.0	verde
Rio Azul	Iratí	9.9		0	0.0	0.0	verde
Rio Bom	Apucarana	13.6		0	0.0	0.0	verde
Rio Bonito do Iguaçu	Guarapuava	9.9		0	0.0	0.0	verde
Rio Branco do Ivaí	Ivaiporã	13.6		0	0.0	0.0	verde
Rio Branco do Sul	Curitiba	9.9		0	0.0	0.0	verde
Rio Negro	Curitiba	9.9		0	0.0	0.0	verde
Rolândia	Londrina	13.6		0	0.0	0.0	verde
Roncador	Campo Mourão	13.6		0	0.0	0.0	verde
Rondon	Cianorte	13.6		0	0.0	0.0	verde
Rosário do Ivaí	Ivaiporã	13.6		0	0.0	0.0	verde
Sabáudia	Apucarana	13.6		0	0.0	0.0	verde
Salgado Filho	Francisco Beltrão	12.9		0	0.0	0.0	verde
Salto do Itararé	Jacarezinho	13.6		0	0.0	0.0	verde
Salto do Lontra	Francisco Beltrão	12.9		0	0.0	0.0	verde
Santa Amélia	Cornélio Procópio	13.6		0	0.0	0.0	verde
Santa Cecília do Pavão	Cornélio Procópio	13.6		0	0.0	0.0	verde
Santa Cruz de Monte Castelo	Paranavaí	13.6		0	0.0	0.0	verde
Santa Fé	Maringá	13.6		0	0.0	0.0	verde
Santa Helena	Toledo	12.9		3	15.9	3.1	verde
Santa Inês	Maringá	13.6		0	0.0	0.0	verde
Santa Isabel do Ivaí	Paranavaí	13.6		0	0.0	0.0	verde

Continua na próxima página

Município	Regional	Temperatura	Tweets	Casos	Incidencia	Rt	Nível
Santa Izabel do Oeste	Francisco Beltrão	12.9		0	0.0	0.0	verde
Santa Lúcia	Cascavel	12.9		0	0.0	0.0	verde
Santa Maria do Oeste	Ivaiporã	13.6		0	0.0	0.0	verde
Santa Mariana	Cornélio Procópio	13.6		0	0.0	0.0	verde
Santa Mônica	Paranavaí	13.6		0	0.0	0.0	verde
Santa Tereza do Oeste	Cascavel	12.9		0	0.0	0.0	verde
Santa Terezinha de Itaipu	Foz do Iguaçu	12.9		0	0.0	0.0	verde
Santana do Itararé	Jacarezinho	13.6		0	0.0	0.0	verde
Santo Antônio da Platina	Jacarezinho	13.6		0	0.0	0.0	verde
Santo Antônio do Caiuá	Paranavaí	13.6		0	0.0	0.0	verde
Santo Antônio do Paraíso	Cornélio Procópio	13.6		0	0.0	0.0	verde
Santo Antônio do Sudoeste	Francisco Beltrão	12.9		0	0.0	0.0	verde
Santo Inácio	Maringá	13.6		0	0.0	0.0	verde
São Carlos do Ivaí	Paranavaí	13.6		0	0.0	0.0	verde
São Jerônimo da Serra	Cornélio Procópio	13.6		0	0.0	0.0	verde
São João	Pato Branco	12.9		0	0.0	0.0	verde
São João do Caiuá	Paranavaí	13.6		0	0.0	0.0	verde
São João do Ivaí	Ivaiporã	13.6		0	0.0	0.0	verde
São João do Triunfo	Ponta Grossa	9.9		0	0.0	0.0	verde
São Jorge do Ivaí	Maringá	13.6		0	0.0	0.0	verde
São Jorge do Patrocínio	Umuarama	13.6		0	0.0	0.0	verde
São Jorge d'Oeste	Francisco Beltrão	12.9		0	0.0	0.0	verde
São José da Boa Vista	Jacarezinho	13.6		0	0.0	0.0	verde
São José das Palmeiras	Toledo	12.9		0	0.0	0.0	verde
São José dos Pinhais	Curitiba	9.9		0	0.0	0.0	verde
São Manoel do Paraná	Cianorte	13.6		0	0.0	0.0	verde
São Mateus do Sul	União da Vitória	9.9		1	4.5	12.1	verde
São Miguel do Iguaçu	Foz do Iguaçu	12.9		0	0.0	0.0	verde
São Pedro do Iguaçu	Toledo	12.9		0	0.0	0.0	verde
São Pedro do Ivaí	Apucarana	13.6		0	0.0	0.0	verde
São Pedro do Paraná	Paranavaí	13.6		0	0.0	0.0	verde
São Sebastião da Amoreira	Cornélio Procópio	13.6		0	0.0	0.0	verde
São Tomé	Cianorte	13.6		0	0.0	0.0	verde
Sapopema	Cornélio Procópio	13.6		0	0.0	0.0	verde
Sarandi	Maringá	13.6		0	0.0	0.0	verde
Saudade do Iguaçu	Pato Branco	12.9		0	0.0	0.0	verde
Sengés	Ponta Grossa	9.9		0	0.0	0.0	verde
Serranópolis do Iguaçu	Foz do Iguaçu	12.9		0	0.0	0.0	verde
Sertaneja	Cornélio Procópio	13.6		0	0.0	0.0	verde
Sertanópolis	Londrina	13.6		0	0.0	0.0	verde
Siqueira Campos	Jacarezinho	13.6		0	0.0	0.0	verde
Sulina	Pato Branco	12.9		0	0.0	0.0	verde
Tamarana	Londrina	13.6		1	7.4	0.9	verde
Tamboara	Paranavaí	13.6		0	0.0	0.0	verde
Tapejara	Cianorte	13.6		0	0.0	0.0	verde
Tapira	Umuarama	13.6		0	0.0	0.0	verde
Teixeira Soares	Iratí	9.9		0	0.0	0.0	verde
Telêmaco Borba	Telêmaco Borba	13.6		1	1.3	1.0	verde
Terra Boa	Campo Mourão	13.6		0	0.0	0.0	verde
Terra Rica	Paranavaí	13.6		0	0.0	0.0	verde
Terra Roxa	Toledo	12.9		0	0.0	0.0	verde
Tibagi	Telêmaco Borba	13.6		0	0.0	0.0	verde
Tijucas do Sul	Curitiba	9.9		0	0.0	0.0	verde
Toledo	Toledo	12.9		3	2.3	0.9	verde
Tomazina	Jacarezinho	13.6		0	0.0	0.0	verde

Continua na próxima página

Município	Regional	Temperatura	Tweets	Casos	Incidencia	Rt	Nível
Três Barras do Paraná	Cascavel	12.9		0	0.0	0.0	verde
Tunas do Paraná	Curitiba	9.9		0	0.0		verde
Tuneiras do Oeste	Cianorte	13.6		0	0.0	0.0	verde
Tupãssi	Toledo	12.9		3	36.4	9.0	verde
Turvo	Guarapuava	9.9		0	0.0	0.0	verde
Ubiratã	Campo Mourão	13.6		0	0.0	0.0	verde
Umuarama	Umuarama	13.6		3	2.8	0.8	verde
União da Vitória	União da Vitória	9.9		0	0.0	0.0	verde
Uniflor	Maringá	13.6		0	0.0	0.0	verde
Uraí	Cornélio Procópio	13.6		1	8.5	2.4	verde
Ventania	Telêmaco Borba	13.6		0	0.0	0.0	verde
Vera Cruz do Oeste	Cascavel	12.9		0	0.0	0.0	verde
Verê	Francisco Beltrão	12.9		0	0.0	0.0	verde
Virmond	Guarapuava	9.9		0	0.0	0.0	verde
Vitorino	Pato Branco	12.9		0	0.0	0.0	verde
Wenceslau Braz	Jacarezinho	13.6		0	0.0	0.0	verde
Xambê	Umuarama	13.6		0	0.0	0.0	verde

[Início](#)

Lista das variáveis apresentadas nas tabelas:

SE = semana epidemiológica

tweet = número de tweets indicativos de casos de dengue na cidade

temperatura = média das temperaturas mínimas da semana

casos notif = casos notificados de dengue

casos preditos = número de casos estimados após correção pelo atraso de notificação

ICmin = número mínimo de casos estimados (IC 95%)

ICmax = número máximo de casos estimados (IC 95%)

Rt número reprodutivo efetivo (> 1 indica aumento de casos transmissão)

p(Rt1) = probabilidade do número reprodutivo ser maior que 1 (> 0.95 indica aumento significativo de casos)

inc = incidência por 100.000 habitantes

Nível = cor do alerta (verde, amarelo, laranja, vermelho)

Notas

- Os dados do sinan mais recentes ainda não foram totalmente digitados. Estimamos o número esperado de casos notificados considerando o tempo até os casos serem digitados.
- Os dados de tweets são gerados pelo Observatório de Dengue (UFMG). Os tweets são processados para exclusão de informes e outros temas relacionados a dengue.
- Algumas vezes, os casos da última semana ainda não estão disponíveis, nesse caso, usa-se uma estimativa com base na tendência de variação da série.

Créditos

Este é um projeto desenvolvido com apoio da SVS/MS em parceria com:

- Programa de Computação Científica, Fundação Oswaldo Cruz, Rio de Janeiro.
- Escola de Matemática Aplicada, Fundação Getúlio Vargas.
- Secretarias do Estado e Município do Rio de Janeiro.
- Observatório de Dengue da UFMG
- Secretaria Estadual de Saúde do Paraná.

[Início](#)

Para mais detalhes sobre o sistema de alerta InfoDengue, consultar: <http://info.dengue.mat.br>

Contato: alerta_dengue@fiocruz.br