

## Boletim Semanal

Semana 33 de 2016

- [O Estado](#)

### Regionais de Saúde:

- [Paranaguá](#)
- [Curitiba](#)
- [Ponta Grossa](#)
- [Iratí](#)
- [Guarapuava](#)
- [União da Vitória](#)
- [Pato Branco](#)
- [Francisco Beltrão](#)
- [Foz do Iguaçu](#)
- [Cascavel](#)
- [Campo Mourão](#)
- [Umuarama](#)
- [Cianorte](#)
- [Paranavaí](#)
- [Maringá](#)
- [Apucarana](#)
- [Londrina](#)
- [Cornélio Procópio](#)
- [Jacarezinho](#)
- [Toledo](#)
- [Telêmaco Borba](#)
- [Ivaiporã](#)

### Municípios:

- [Tabela de Municípios](#)

[Variáveis nas Tabelas](#)

[Notas](#)

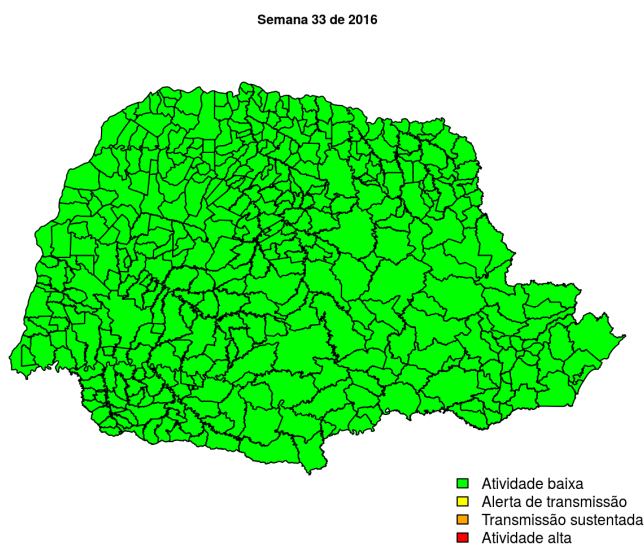
[Creditos](#)

**Contato**

[alerta\\_dengue@fiocruz.br](mailto:alerta_dengue@fiocruz.br)

## Situação da Dengue no Estado do Paraná

Desde o início do ano, 190543 casos foram registrados no estado, sendo 217 na última semana. A figura abaixo mostra as condições de transmissão em cada município.



Dos 399 municípios, 399 encontram-se em nível verde, 0 em nível amarelo, 0 em nível laranja e 0 em nível vermelho referentes a semana epidemiológica 33-2016. Para informações mais atualizadas sobre o município do Rio de Janeiro ter acesso ao mapa interativo do estado consultar em [Info Dengue](#).

### O código de Cores

As cores indicam níveis de atenção

**Verde:** temperaturas amenas, baixa incidência de casos.

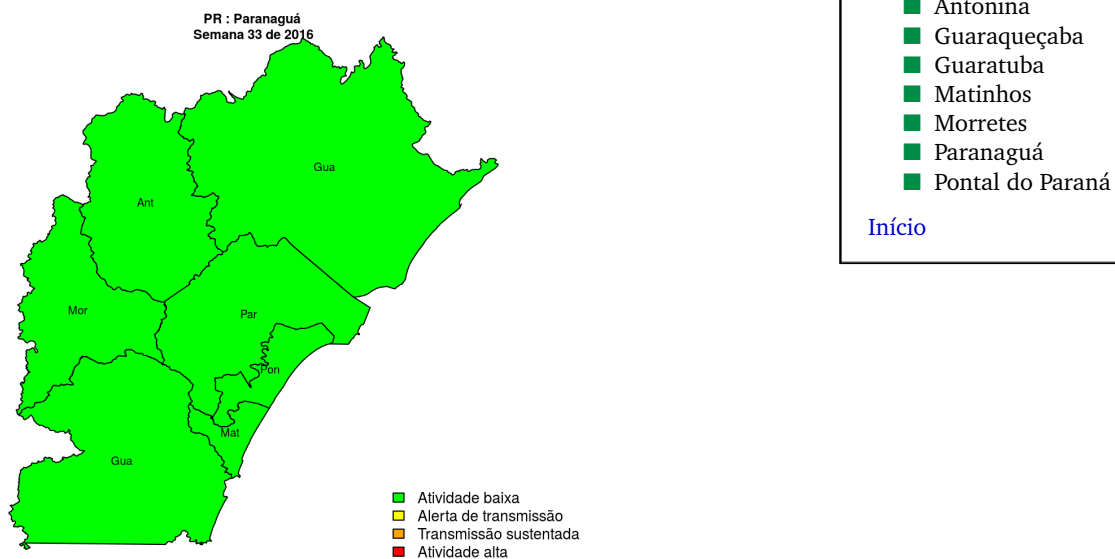
**Amarelo:** temperatura propícia para a população do vetor e transmissão da dengue.

**Laranja:** transmissão aumentada e sustentada de dengue.

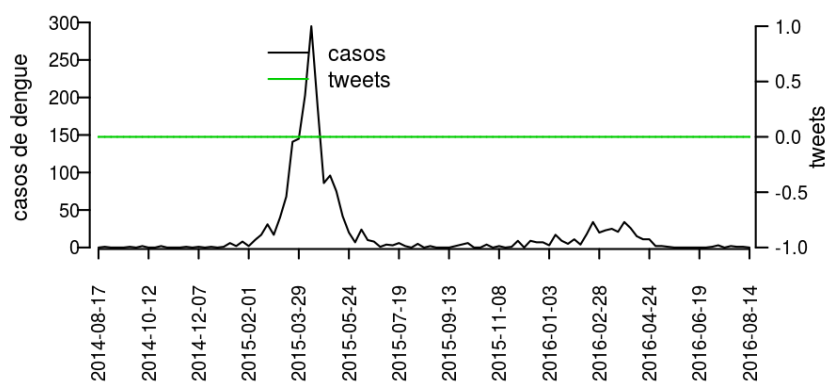
**Vermelho:** incidência alta de dengue, acima dos 90% históricos.

**Na semana passada:** 0 municípios em nível amarelo, 0 em laranja e 0 em vermelho.

## Regional Paranaguá



**Figura 1.** Casos notificados de dengue e Índice de menção em mídia social sobre dengue na Regional Paranaguá

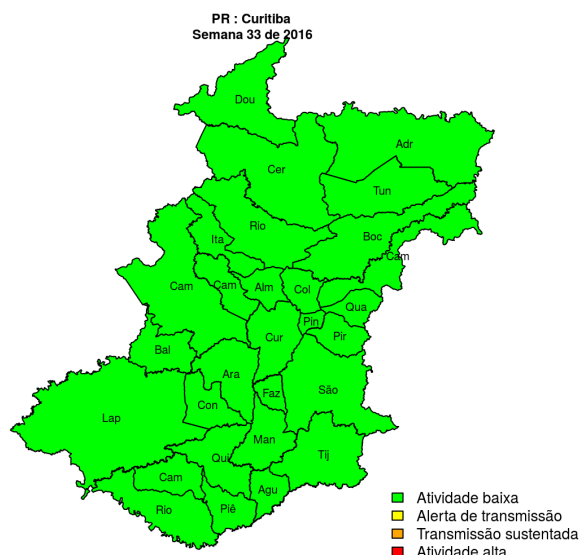


**Tabela 1.** Resumo das últimas seis semanas epidemiológicas na Regional Paranaguá

SE	temperatura	tweet	casos notif	casos preditos	ICmin	ICmax	incidência
201628	13		25	25	25	25	9
201629	6	0	15	15	15	15	5
201630	10		10	10	10	10	4
201631	11		2	2	2	2	1
201632	7		2	2	2	2	1
201633	11	0	11	13	11	13	4

[ver descrição das variáveis](#)

## Regional Curitiba

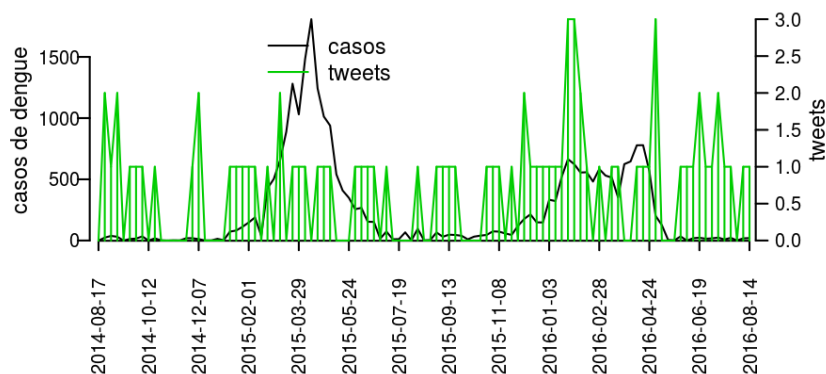


### Municípios

- Adrianópolis
- Agudos do Sul
- Almirante Tamandaré
- Araucária
- Balsa Nova
- Bocaiúva do Sul
- Campina Grande do Sul
- Campo do Tenente
- Campo Largo
- Campo Magro
- Cerro Azul
- Colombo
- Contenda
- Curitiba
- Doutor Ulysses
- Fazenda Rio Grande
- Itaperuçu
- Lapa
- Mandirituba
- Piên
- Pinhais
- Piraquara
- Quatro Barras
- Quitandinha
- Rio Branco do Sul
- Rio Negro
- São José dos Pinhais
- Tijucas do Sul
- Tunas do Paraná

Início

**Figura 2.** Casos notificados de dengue e Índice de menção em mídia social sobre dengue na Regional Curitiba

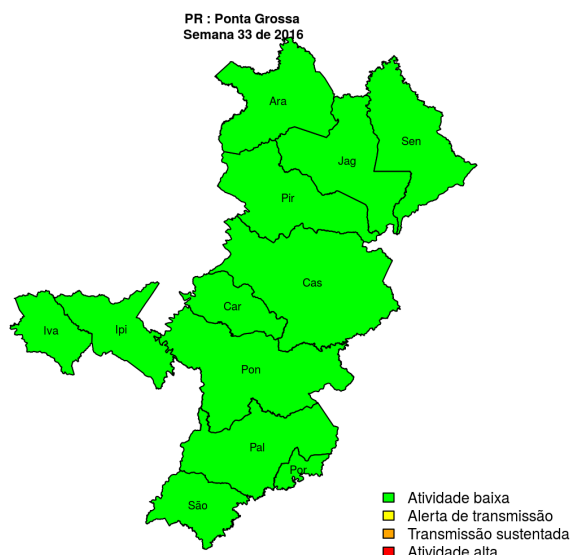


**Tabela 2.** Resumo das últimas seis semanas epidemiológicas na Regional Curitiba

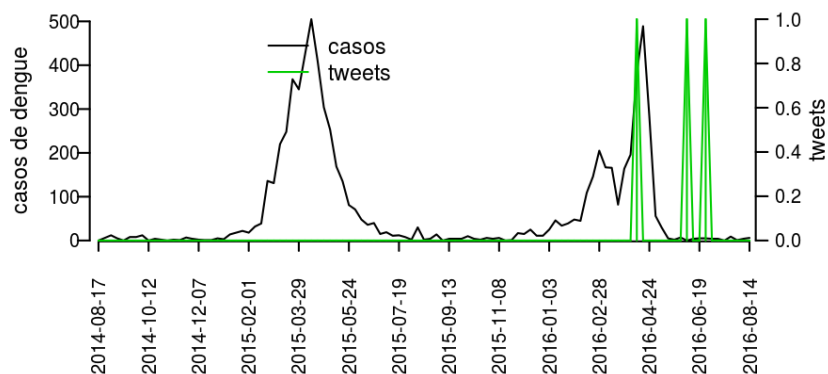
SE	temperatura	tweet	casos notif	casos preditos	ICmin	ICmax	incidência
201628	13		34	37	34	38	1
201629	6	2	27	30	28	31	1
201630	10		36	43	38	44	1
201631	11		33	44	40	45	1
201632	7		18	27	22	28	1
201633	11		13	29	23	31	0

[ver descrição das variáveis](#)

## Regional Ponta Grossa



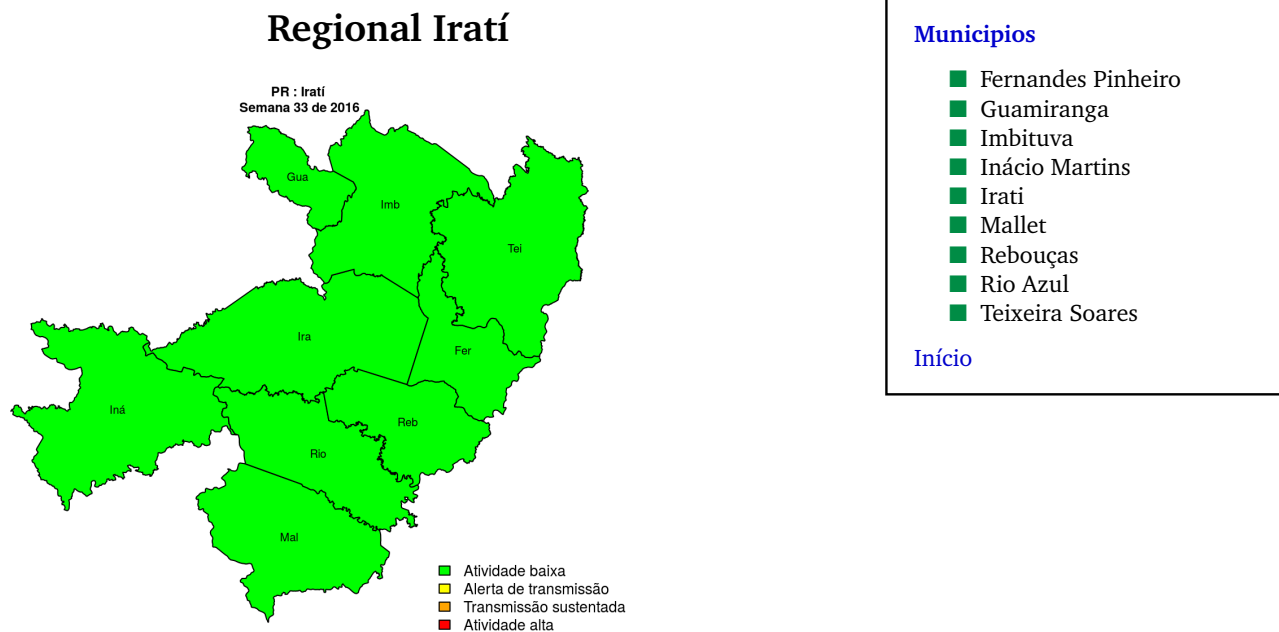
**Figura 3.** Casos notificados de dengue e Índice de menção em mídia social sobre dengue na Regional Ponta Grossa



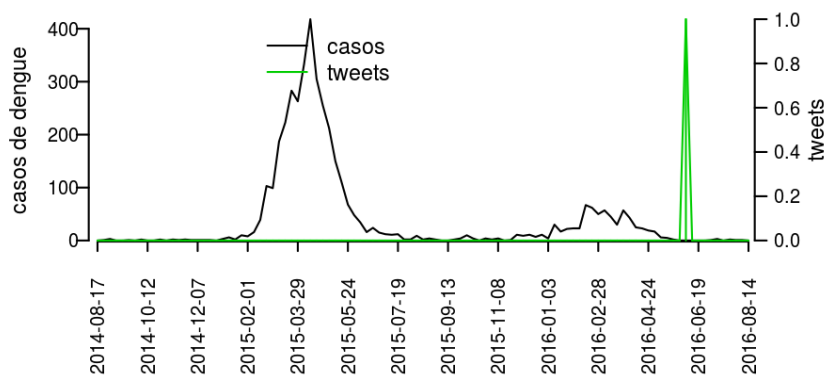
**Tabela 3.** Resumo das últimas seis semanas epidemiológicas na Regional Ponta Grossa

SE	temperatura	tweet	casos notif	casos preditos	ICmin	ICmax	incidência
201628	13		1	1	1	1	0
201629	6	1	1	1	1	1	0
201630	10		2	2	2	2	0
201631	11		0	0	0	0	0
201632	7		2	2	2	2	0
201633	11		1	1	1	1	0

[ver descrição das variáveis](#)



**Figura 4.** Casos notificados de dengue e Índice de menção em mídia social sobre dengue na Regional Iratí

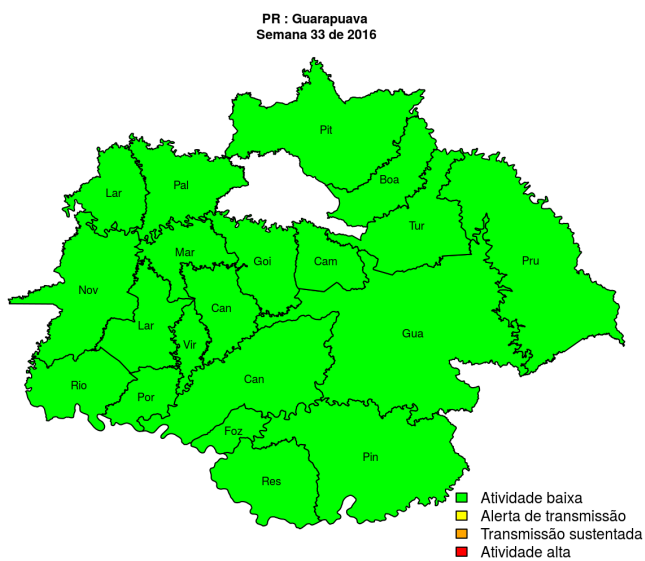


**Tabela 4.** Resumo das últimas seis semanas epidemiológicas na Regional Iratí

SE	temperatura	tweet	casos notif	casos preditos	ICmin	ICmax	incidência
201628	13		1	1	1	1	1
201629	6	0	0	0	0	0	0
201630	10		1	1	1	1	1
201631	11	0	2	2	2	2	1
201632	7		0	0	0	0	0
201633	11		0	0	0	0	0

[ver descrição das variáveis](#)

## Regional Guarapuava

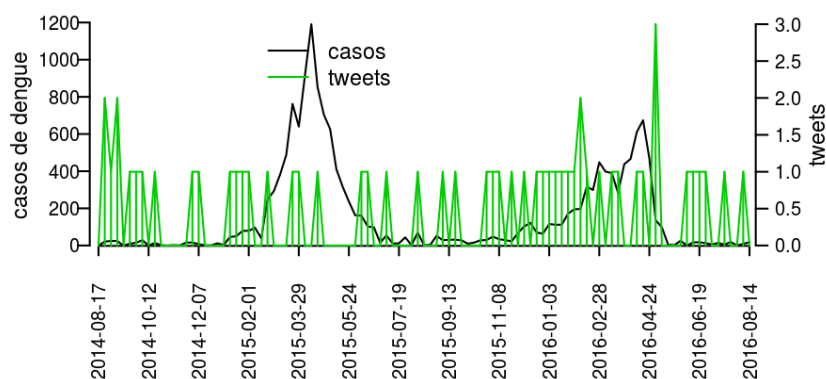


### Municípios

- Boa Ventura de São Roque
- Campina do Simão
- Cândói
- Cantagalo
- Foz do Jordão
- Goioxim
- Guarapuava
- Laranjal
- Laranjeiras do Sul
- Marquinho
- Nova Laranjeiras
- Palmital
- Pinhão
- Pitanga
- Porto Barreiro
- Prudentópolis
- Reserva do Iguaçu
- Rio Bonito do Iguaçu
- Turvo
- Virmond

[Início](#)

**Figura 5.** Casos notificados de dengue e Índice de menção em mídia social sobre dengue na Regional Guarapuava



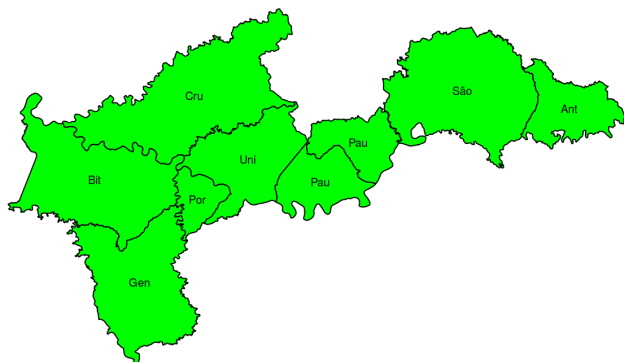
**Tabela 5.** Resumo das últimas seis semanas epidemiológicas na Regional Guarapuava

SE	temperatura	tweet	casos notif	casos preditos	ICmin	ICmax	incidência
201628	13		1	1	1	1	0
201629	6	0	2	2	2	2	0
201630	10		2	2	2	2	0
201631	11		1	1	1	1	0
201632	7		0	0	0	0	0
201633	11		0	0	0	0	0

[ver descrição das variáveis](#)

## Regional União da Vitória

PR : União da Vitória  
Semana 33 de 2016



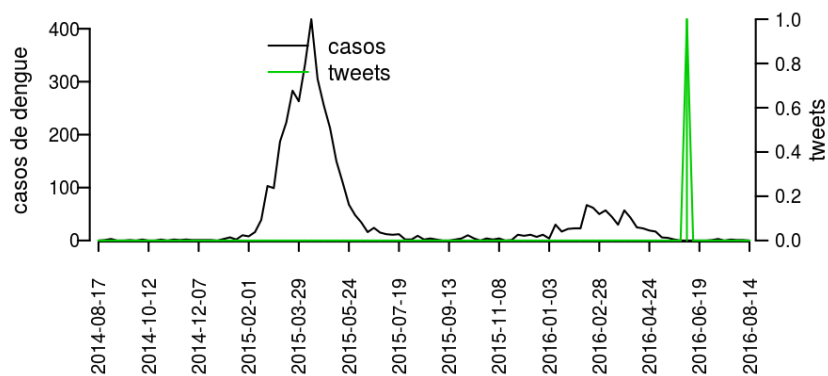
### Municípios

- Antônio Olinto
- Bituruna
- Cruz Machado
- General Carneiro
- Paula Freitas
- Paulo Frontin
- Porto Vitória
- São Mateus do Sul
- União da Vitória

Início

- Atividade baixa
- Alerta de transmissão
- Transmissão sustentada
- Atividade alta

**Figura 6.** Casos notificados de dengue e Índice de menção em mídia social sobre dengue na Regional União da Vitória



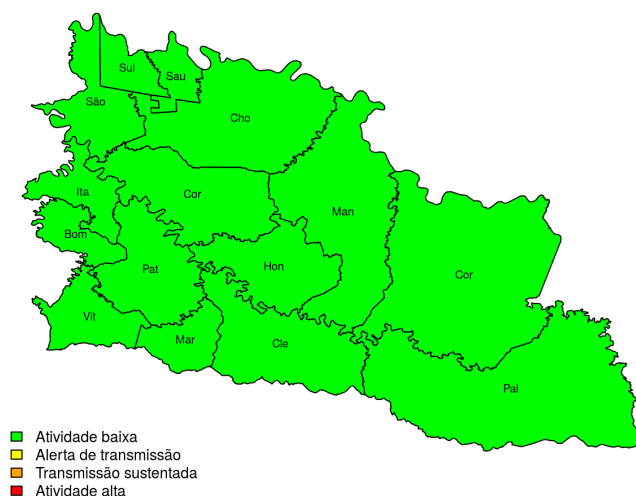
**Tabela 6.** Resumo das últimas seis semanas epidemiológicas na Regional União da Vitória

SE	temperatura	tweet	casos notif	casos preditos	ICmin	ICmax	incidência
201628	13		0	0	0	0	0
201629	6	0	0	0	0	0	0
201630	10		1	1	1	1	1
201631	11		0	0	0	0	0
201632	7		0	0	0	0	0
201633	11		0	0	0	0	0

[ver descrição das variáveis](#)

## Regional Pato Branco

PR : Pato Branco  
Semana 33 de 2016

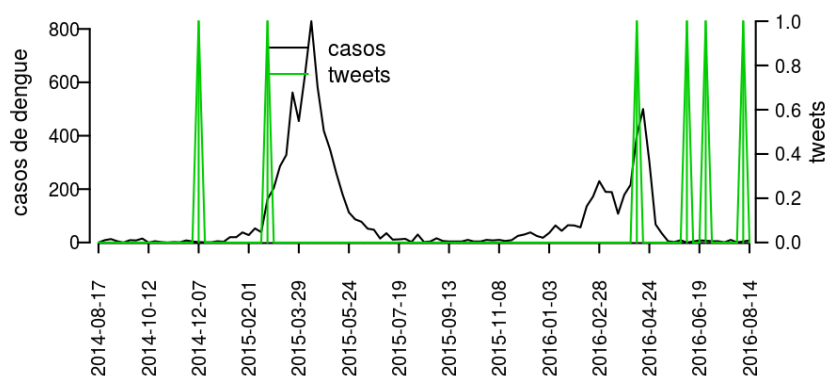


### Municípios

- Bom Sucesso do Sul
- Chopinzinho
- Clevelândia
- Coronel Domingos Soares
- Coronel Vivida
- Honório Serpa
- Itapejara d'Oeste
- Mangueirinha
- Mariópolis
- Palmas
- Pato Branco
- São João
- Saudade do Iguaçu
- Sulina
- Vitorino

Início

**Figura 7.** Casos notificados de dengue e Índice de menção em mídia social sobre dengue na Regional Pato Branco



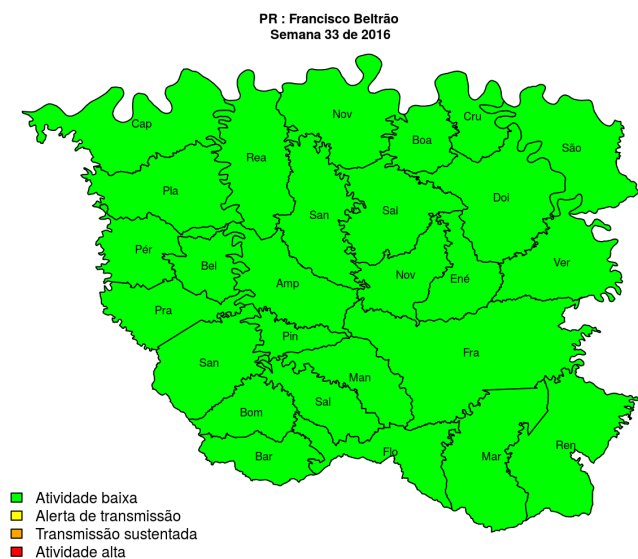
**Tabela 7.** Resumo das últimas seis semanas epidemiológicas na Regional Pato Branco

SE	temperatura	tweet	casos notif	casos preditos	ICmin	ICmax	incidência
201628	16		0	0	0	0	0
201629	5	0	1	1	1	1	0
201630	13		0	0	0	0	0
201631	16		0	0	0	0	0
201632	11	0	1	1	1	1	0
201633	16		0	0	0	0	0

[ver descrição das variáveis](#)



## Regional Francisco Beltrão

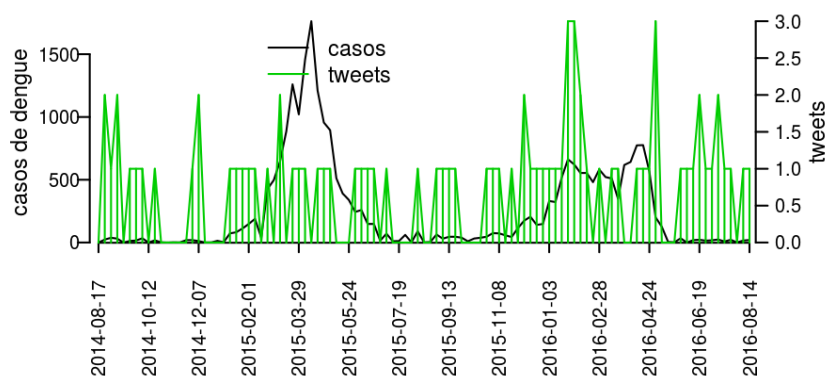


### Municípios

- Ampére
- Barracão
- Bela Vista da Caroba
- Boa Esperança do Iguaçu
- Bom Jesus do Sul
- Capanema
- Cruzeiro do Iguaçu
- Dois Vizinhos
- Enéas Marques
- Flor da Serra do Sul
- Francisco Beltrão
- Manfrinópolis
- Marmeleiro
- Nova Esperança do Sudoeste
- Nova Prata do Iguaçu
- Pérola d'Oeste
- Pinhal de São Bento
- Planalto
- Pranchita
- Realeza
- Renascença
- Salgado Filho
- Salto do Lontra
- Santa Izabel do Oeste
- Santo Antônio do Sudoeste
- São Jorge d'Oeste
- Verê

[Início](#)

**Figura 8.** Casos notificados de dengue e Índice de menção em mídia social sobre dengue na Regional Francisco Beltrão

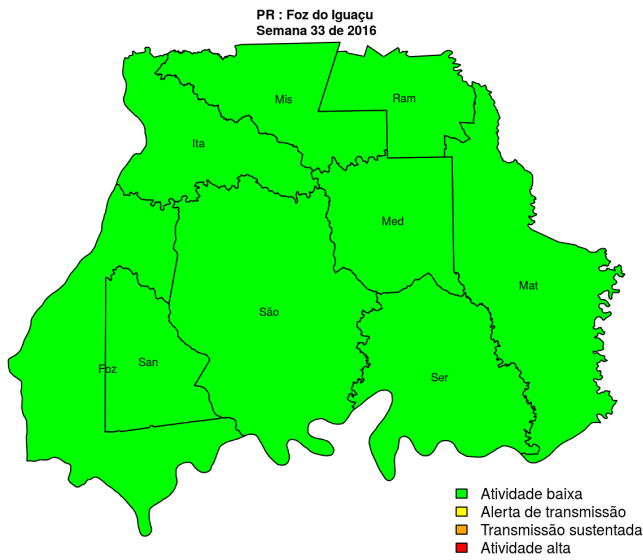


**Tabela 8.** Resumo das últimas seis semanas epidemiológicas na Regional Francisco Beltrão

SE	temperatura	tweet	casos notif	casos preditos	ICmin	ICmax	incidência
201628	16		6	6	6	6	2
201629	5	1	3	3	3	3	1
201630	13		4	4	4	4	1
201631	16		14	14	14	14	4
201632	11		6	6	6	6	2
201633	16		4	4	4	4	1

[ver descrição das variáveis](#)

## Regional Foz do Iguaçu

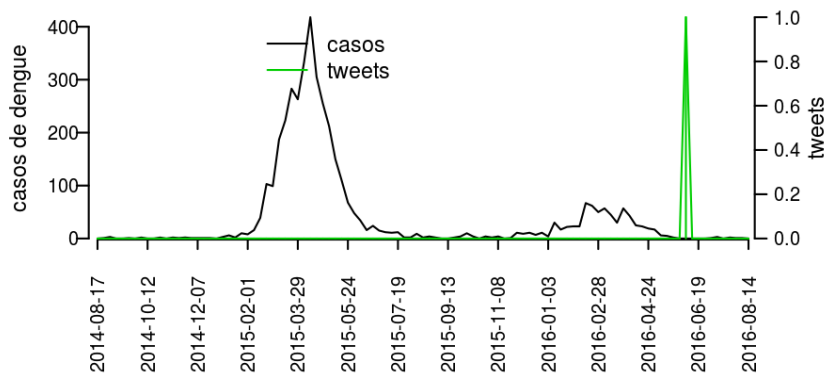


### Municípios

- Foz do Iguaçu
- Itaipulândia
- Matelândia
- Medianeira
- Missal
- Ramilândia
- Santa Terezinha de Itaipu
- São Miguel do Iguaçu
- Serranópolis do Iguaçu

Início

**Figura 9.** Casos notificados de dengue e Índice de menção em mídia social sobre dengue na Regional Foz do Iguaçu

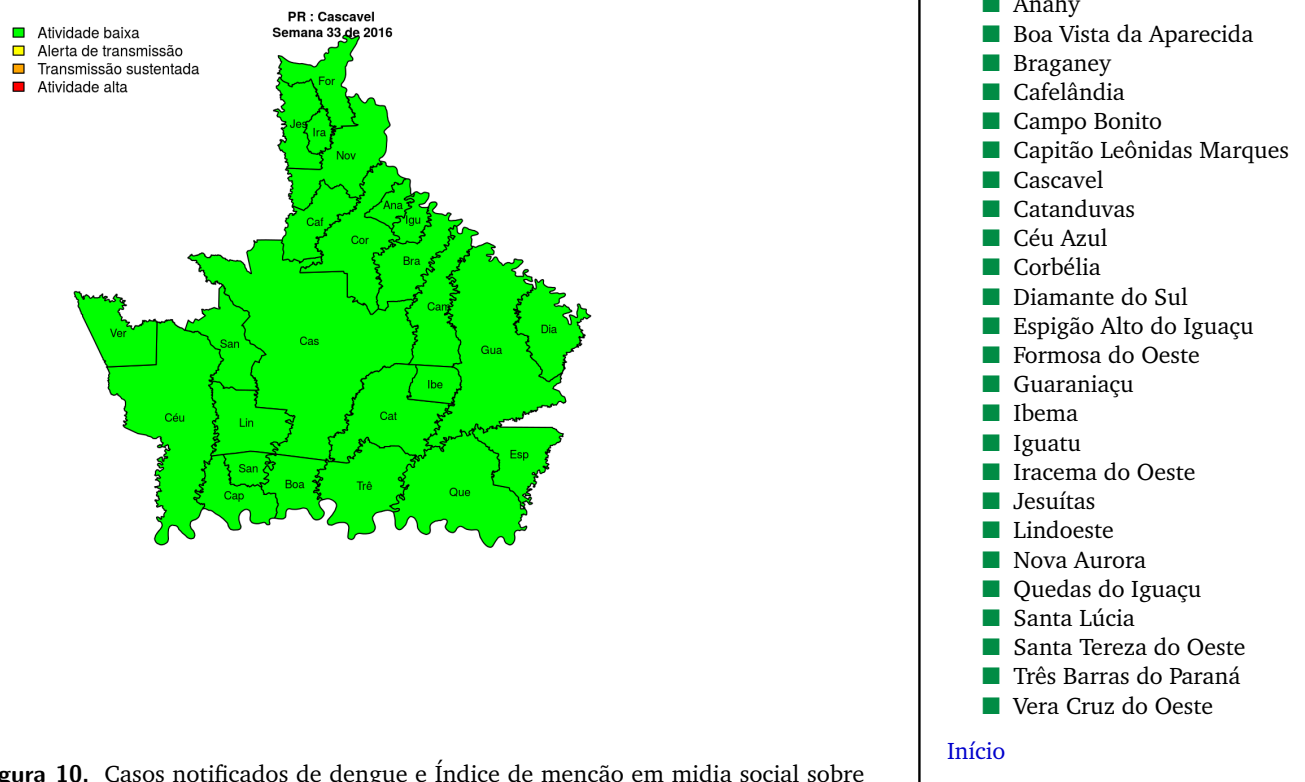


**Tabela 9.** Resumo das últimas seis semanas epidemiológicas na Regional Foz do Iguaçu

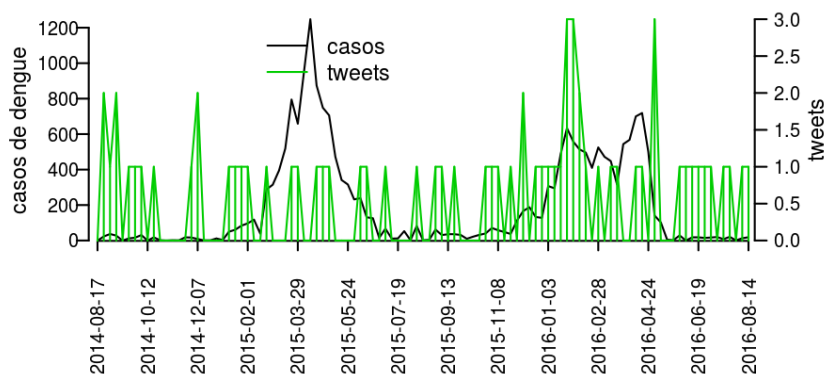
SE	temperatura	tweet	casos notif	casos preditos	ICmin	ICmax	incidência
201628	16		12	12	12	13	3
201629	5	1	11	11	11	12	3
201630	13		11	12	11	12	3
201631	16	1	12	13	12	14	3
201632	11		8	9	8	10	2
201633	16		13	18	15	19	3

[ver descrição das variáveis](#)

## Regional Cascavel



**Figura 10.** Casos notificados de dengue e Índice de menção em mídia social sobre dengue na Regional Cascavel

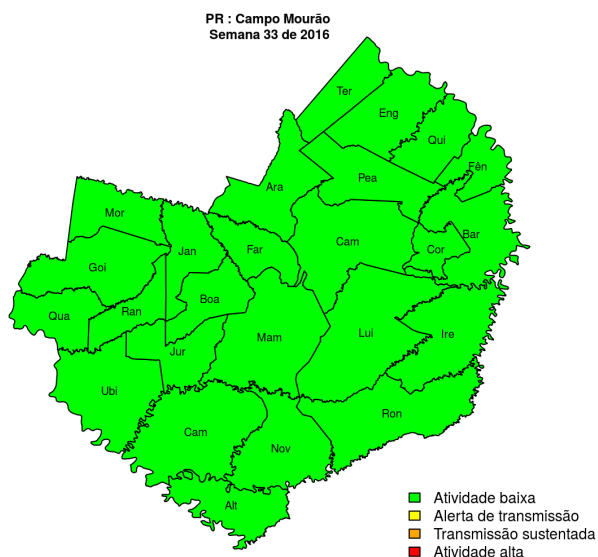


**Tabela 10.** Resumo das últimas seis semanas epidemiológicas na Regional Cascavel

SE	temperatura	tweet	casos notif	casos preditos	ICmin	ICmax	incidência
201628	16		21	21	21	22	4
201629	5	0	19	19	19	19	4
201630	13		21	22	21	22	4
201631	16		16	17	16	17	3
201632	11		16	18	16	18	3
201633	16		16	21	19	22	3

[ver descrição das variáveis](#)

## Regional Campo Mourão

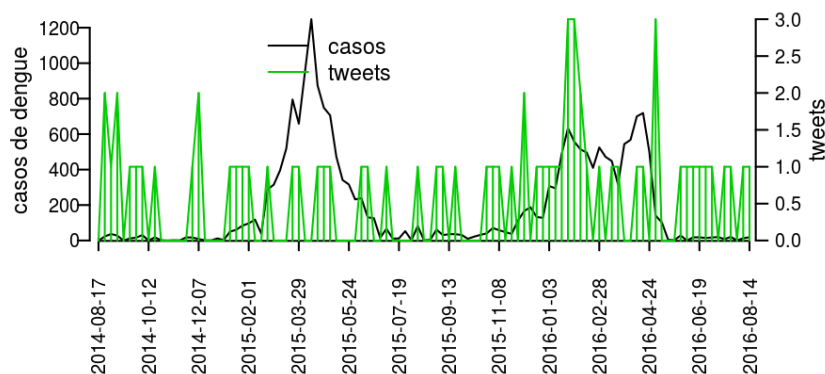


### Municípios

- Altamira do Paraná
- Araruna
- Barbosa Ferraz
- Boa Esperança
- Campina da Lagoa
- Campo Mourão
- Corumbataí do Sul
- Engenheiro Beltrão
- Farol
- Fênix
- Goioerê
- Iretama
- Janiópolis
- Juranda
- Luiziana
- Mamborê
- Moreira Sales
- Nova Cantu
- Peabiru
- Quarto Centenário
- Quinta do Sol
- Rancho Alegre D'Oeste
- Roncador
- Terra Boa
- Ubitatã

[Início](#)

**Figura 11.** Casos notificados de dengue e Índice de menção em mídia social sobre dengue na Regional Campo Mourão

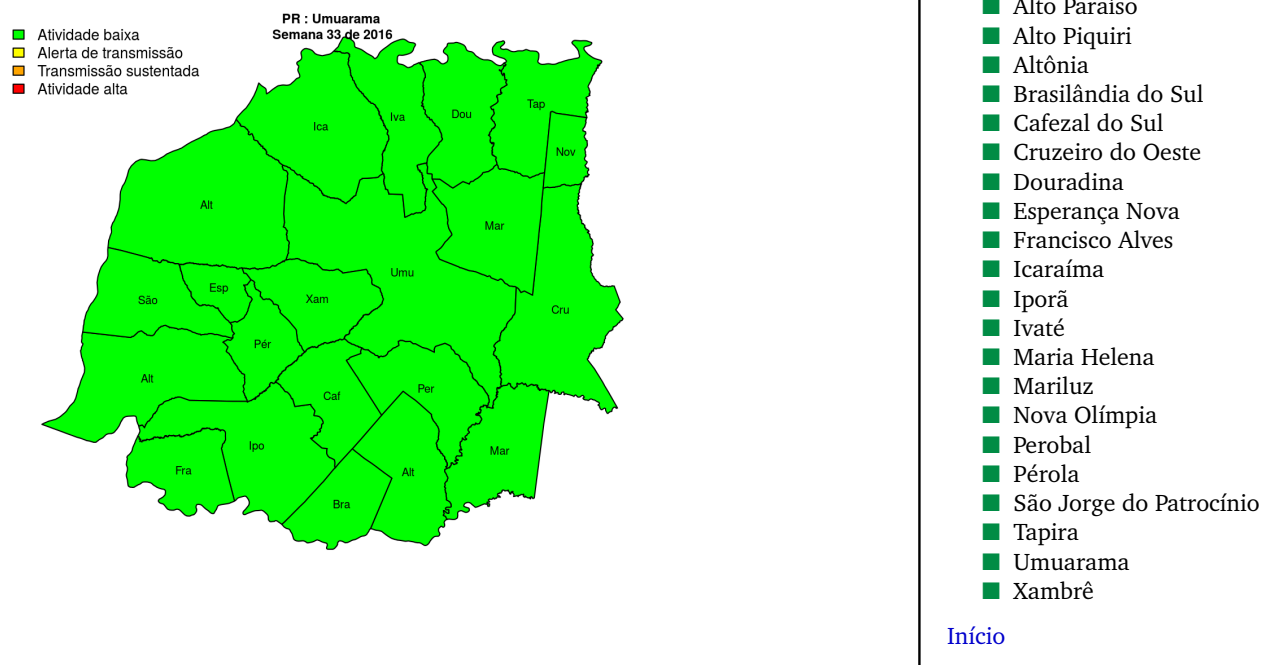


**Tabela 11.** Resumo das últimas seis semanas epidemiológicas na Regional Campo Mourão

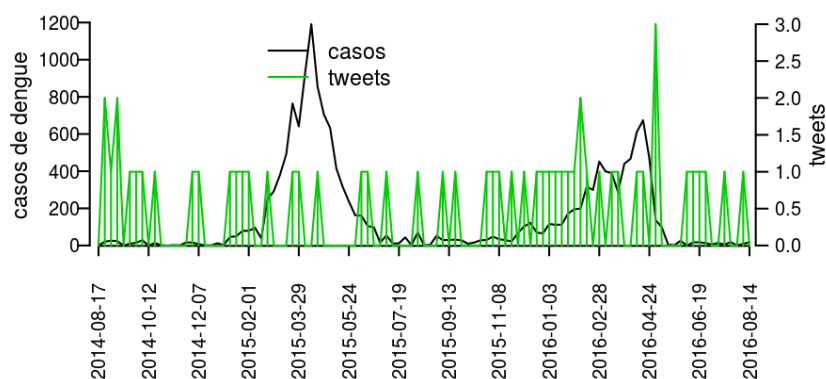
SE	temperatura	tweet	casos notif	casos preditos	ICmin	ICmax	incidência
201628	16		7	7	7	7	2
201629	9	0	8	8	8	8	2
201630	14		5	5	5	5	1
201631	15		11	11	11	12	3
201632	13		7	8	7	8	2
201633	16		1	1	1	1	0

[ver descrição das variáveis](#)

## Regional Umuarama



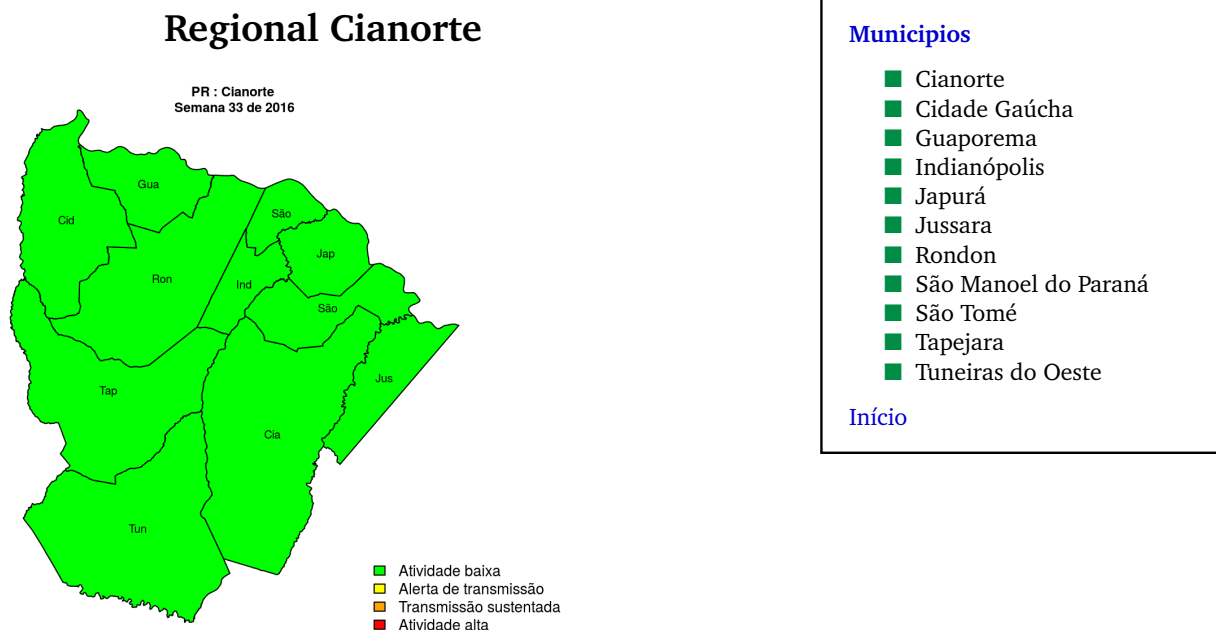
**Figura 12.** Casos notificados de dengue e Índice de menção em mídia social sobre dengue na Regional Umuarama



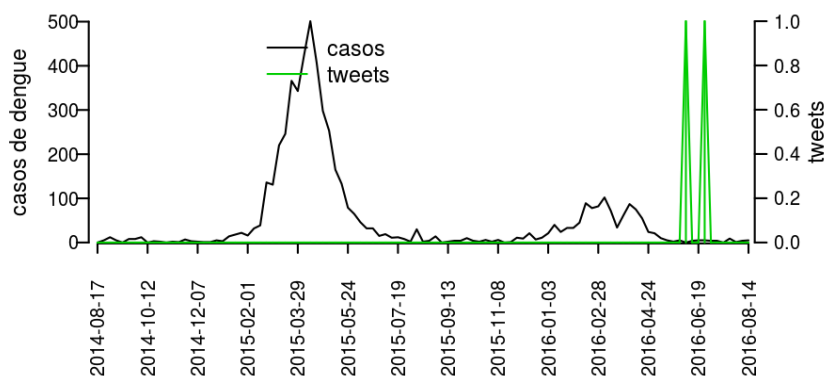
**Tabela 12.** Resumo das últimas seis semanas epidemiológicas na Regional Umuarama

SE	temperatura	tweet	casos notif	casos preditos	ICmin	ICmax	incidência
201628	16		8	8	8	8	3
201629	9	1	5	5	5	5	2
201630	14		7	7	7	7	3
201631	15		2	2	2	2	1
201632	13		6	6	6	6	2
201633	16		5	5	5	5	2

[ver descrição das variáveis](#)



**Figura 13.** Casos notificados de dengue e Índice de menção em mídia social sobre dengue na Regional Cianorte



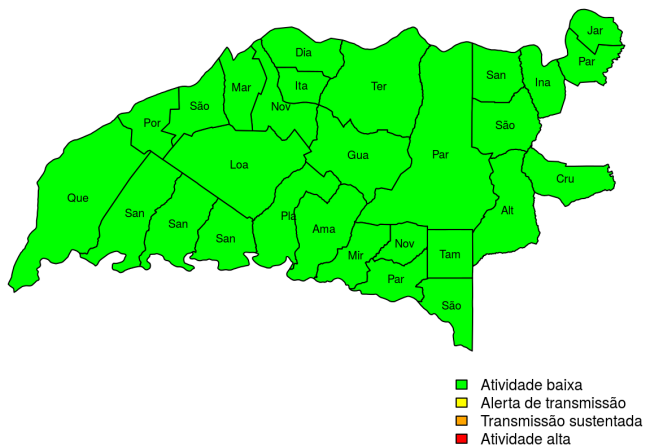
**Tabela 13.** Resumo das últimas seis semanas epidemiológicas na Regional Cianorte

SE	temperatura	tweet	casos notif	casos preditos	ICmin	ICmax	incidência
201628	16		3	3	3	3	2
201629	9	0	3	3	3	3	2
201630	14		2	2	2	2	1
201631	15	0	2	2	2	2	1
201632	13	0	1	1	1	1	1
201633	16		1	1	1	1	1

[ver descrição das variáveis](#)

## Regional Paranavaí

PR : Paranavaí  
Semana 33 de 2016

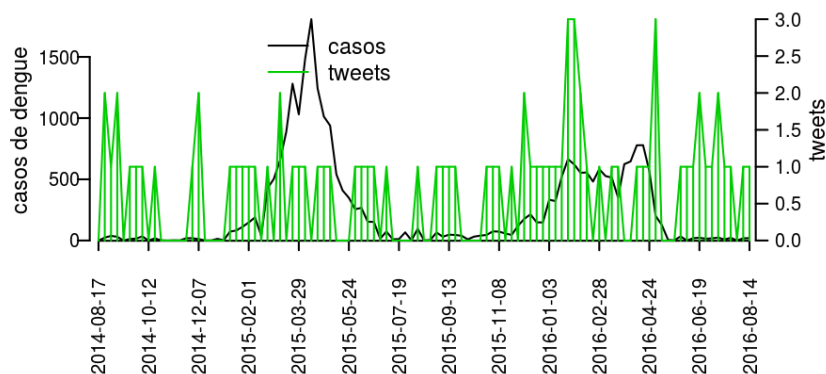


### Municípios

- Alto Paraná
- Amaporã
- Cruzeiro do Sul
- Diamante do Norte
- Guairaçá
- Inajá
- Itaúna do Sul
- Jardim Olinda
- Loanda
- Marilena
- Mirador
- Nova Aliança do Ivaí
- Nova Londrina
- Paraíso do Norte
- Paranapoema
- Paranavaí
- Planaltina do Paraná
- Porto Rico
- Querência do Norte
- Santa Cruz de Monte Castelo
- Santa Isabel do Ivaí
- Santa Mônica
- Santo Antônio do Caiuá
- São Carlos do Ivaí
- São João do Caiuá
- São Pedro do Paraná
- Tamboara
- Terra Rica

[Início](#)

**Figura 14.** Casos notificados de dengue e Índice de menção em mídia social sobre dengue na Regional Paranavaí

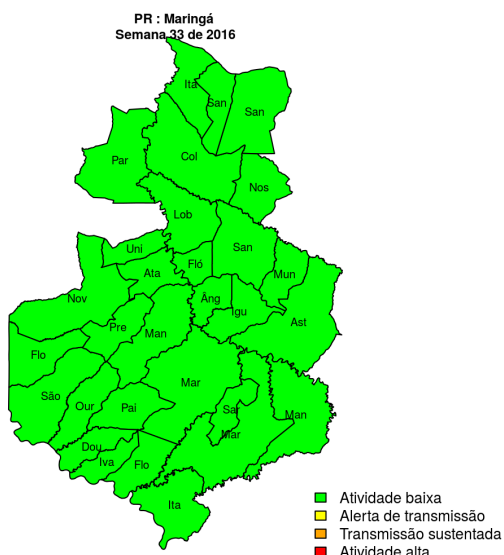


**Tabela 14.** Resumo das últimas seis semanas epidemiológicas na Regional Paranavaí

SE	temperatura	tweet	casos notif	casos preditos	ICmin	ICmax	incidência
201628	16		16	16	16	16	6
201629	9	0	8	8	8	8	3
201630	14		13	13	13	13	5
201631	15		13	13	13	14	5
201632	13		7	7	7	8	3
201633	16		4	4	4	5	1

[ver descrição das variáveis](#)

## Regional Maringá

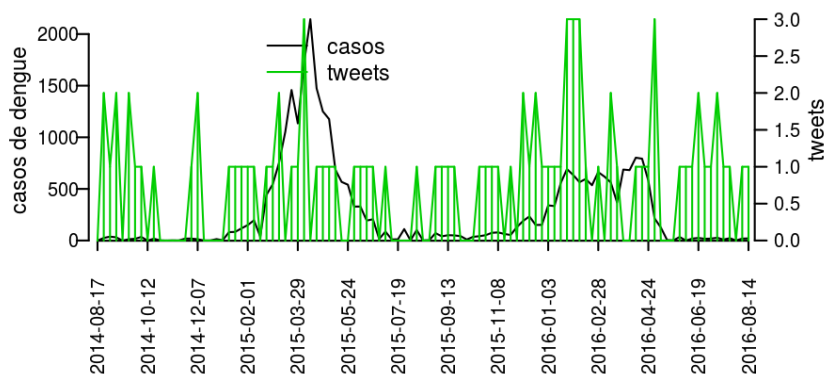


### Municípios

- Ângulo
- Astorga
- Atalaia
- Colorado
- Doutor Camargo
- Floráí
- Floresta
- Flórida
- Iguaçu
- Itaguajé
- Itambé
- Ivatuba
- Lobato
- Mandaguauçu
- Mandaguari
- Marialva
- Maringá
- Munhoz de Melo
- Nossa Senhora das Graças
- Nova Esperança
- Ourizona
- Paçandu
- Paranacity
- Presidente Castelo Branco
- Santa Fé
- Santa Inês
- Santo Inácio
- São Jorge do Ivaí
- Sarandi
- Uniflor

Início

**Figura 15.** Casos notificados de dengue e Índice de menção em mídia social sobre dengue na Regional Maringá



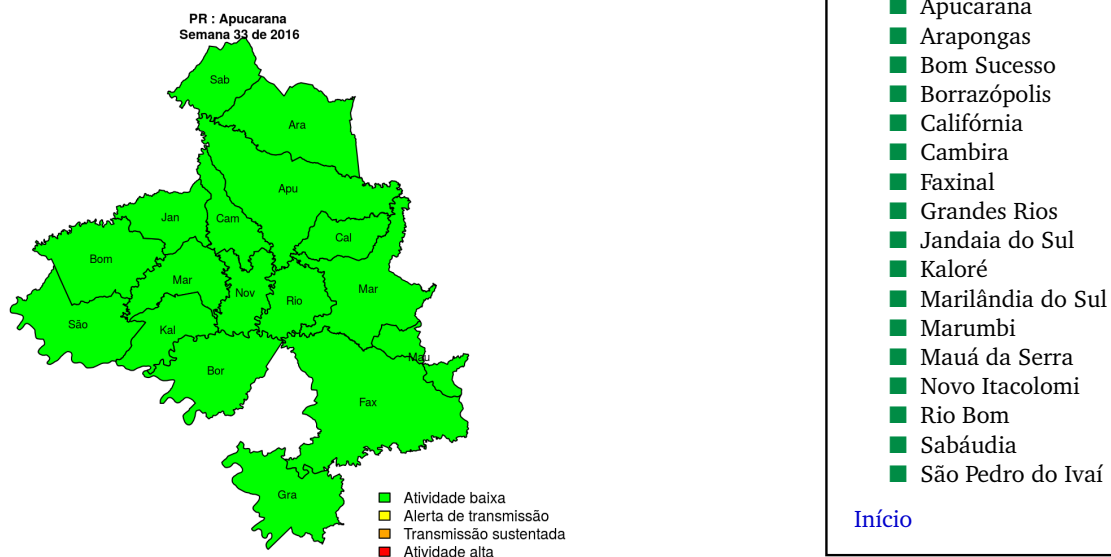
**Tabela 15.** Resumo das últimas seis semanas epidemiológicas na Regional Maringá

SE	temperatura	tweet	casos notif	casos preditos	ICmin	ICmax	incidência
201628	16		32	34	33	35	4
201629	9	2	19	20	19	20	2
201630	14		44	50	48	51	6
201631	15		38	46	42	47	5
201632	13		45	61	55	65	6
201633	16		36	60	52	65	5

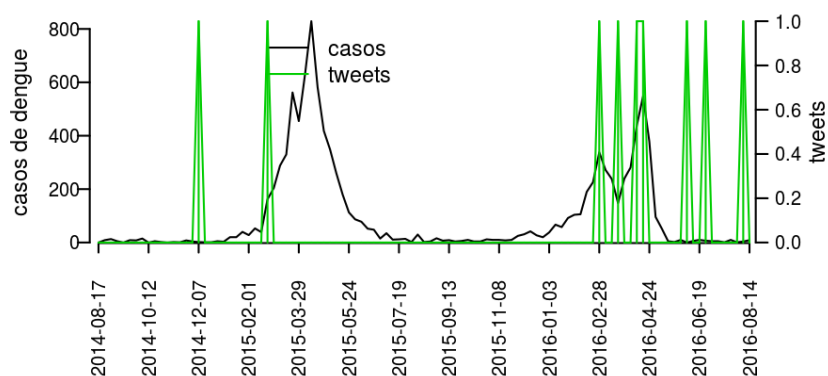
[ver descrição das variáveis](#)



## Regional Apucarana



**Figura 16.** Casos notificados de dengue e Índice de menção em mídia social sobre dengue na Regional Apucarana

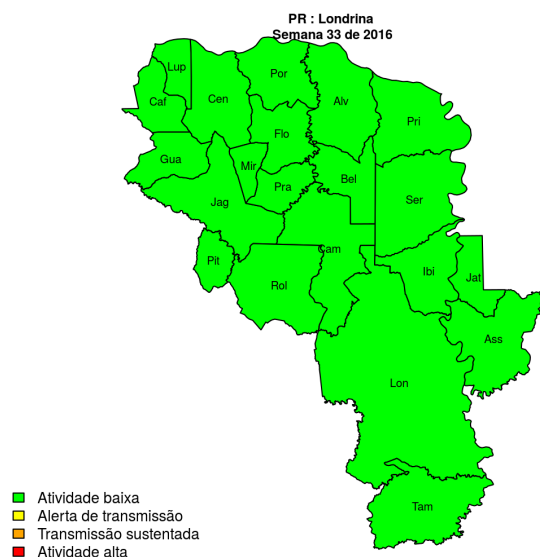


**Tabela 16.** Resumo das últimas seis semanas epidemiológicas na Regional Apucarana

SE	temperatura	tweet	casos notif	casos preditos	ICmin	ICmax	incidência
201628	16		16	16	16	16	4
201629	9	0	6	6	6	6	2
201630	14		10	10	10	10	3
201631	15		9	9	9	9	2
201632	13		8	8	8	8	2
201633	16	0	10	10	10	11	3

[ver descrição das variáveis](#)

## Regional Londrina

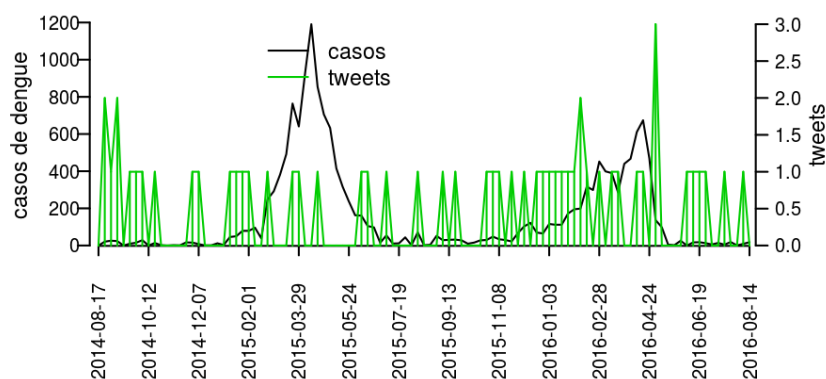


### Municípios

- Alvorada do Sul
- Assaí
- Bela Vista do Paraíso
- Cafeara
- Cambé
- Centenário do Sul
- Florestópolis
- Guaraci
- Ibiporã
- Jaguapitã
- Jataizinho
- Londrina
- Lupionópolis
- Miraselva
- Pitangueiras
- Porecatu
- Prado Ferreira
- Primeiro de Maio
- Rolândia
- Sertanópolis
- Tamarana

[Início](#)

**Figura 17.** Casos notificados de dengue e Índice de menção em mídia social sobre dengue na Regional Londrina

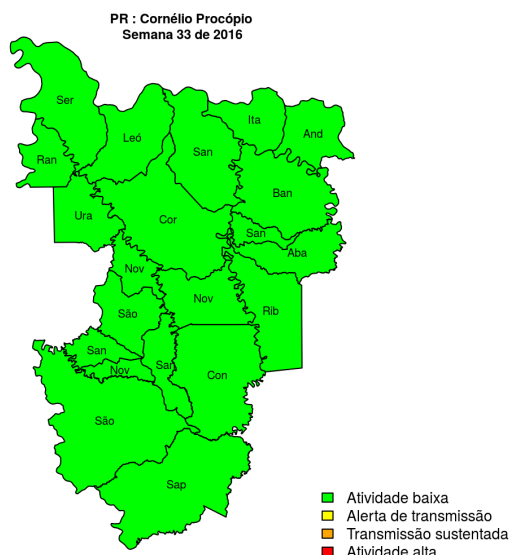


**Tabela 17.** Resumo das últimas seis semanas epidemiológicas na Regional Londrina

SE	temperatura	tweet	casos notif	casos preditos	ICmin	ICmax	incidência
201628	16		117	130	123	132	13
201629	9	0	77	86	80	89	8
201630	14		108	130	123	135	12
201631	15		101	126	113	132	11
201632	13		81	112	100	119	9
201633	16		87	154	134	161	9

[ver descrição das variáveis](#)

## Regional Cornélio Procópio

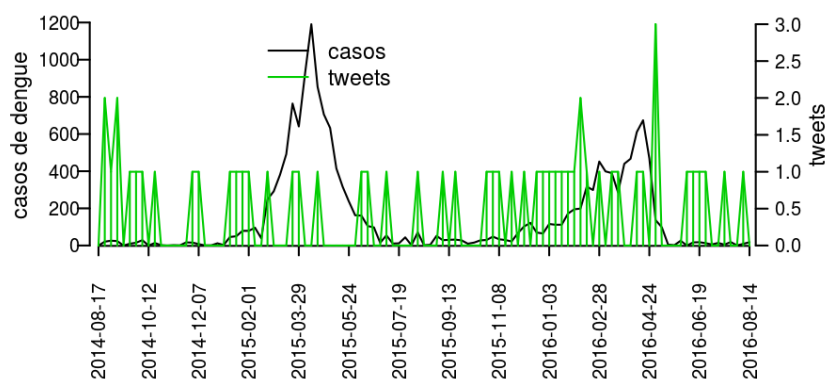


### Municípios

- Abatiá
- Andirá
- Bandeirantes
- Congonhinhas
- Cornélio Procópio
- Itambaracá
- Leópolis
- Nova América da Colina
- Nova Fátima
- Nova Santa Bárbara
- Rancho Alegre
- Ribeirão do Pinhal
- Santa Amélia
- Santa Cecília do Pavão
- Santa Mariana
- Santo Antônio do Paraíso
- São Jerônimo da Serra
- São Sebastião da Amoreira
- Sapopema
- Sertaneja
- Uraí

[Início](#)

**Figura 18.** Casos notificados de dengue e Índice de menção em mídia social sobre dengue na Regional Cornélio Procópio

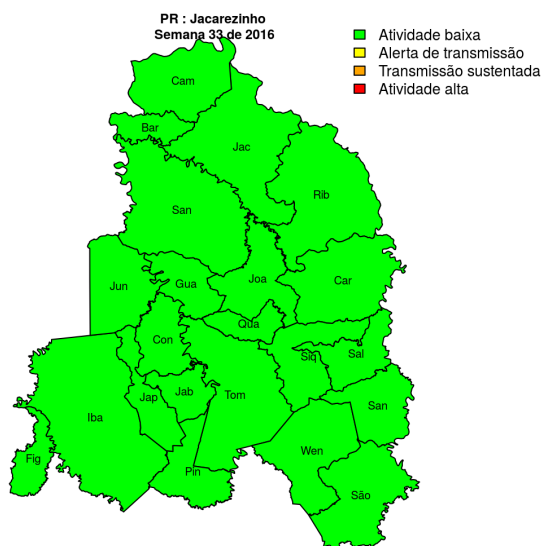


**Tabela 18.** Resumo das últimas seis semanas epidemiológicas na Regional Cornélio Procópio

SE	temperatura	tweet	casos notif	casos preditos	ICmin	ICmax	incidência
201628	16		6	6	6	6	3
201629	9	0	6	6	6	6	3
201630	14		4	4	4	4	2
201631	15		4	4	4	4	2
201632	13		6	6	6	6	3
201633	16		3	3	3	3	1

[ver descrição das variáveis](#)

## Regional Jacarezinho

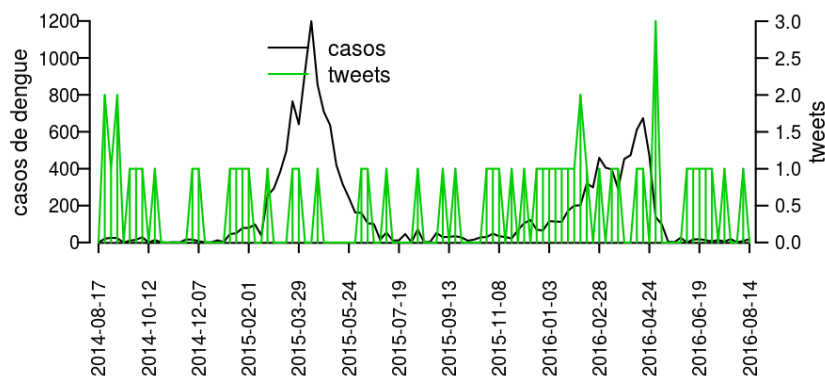


### Municípios

- Barra do Jacaré
- Cambará
- Carlópolis
- Conselheiro Mairinck
- Figueira
- Guapirama
- Ibaiti
- Jaboti
- Jacarezinho
- Japira
- Joaquim Távora
- Jundiá do Sul
- Pinhalão
- Quatiguá
- Ribeirão Claro
- Salto do Itaré
- Santana do Itaré
- Santo Antônio da Platina
- São José da Boa Vista
- Siqueira Campos
- Tomazina
- Wenceslau Braz

[Início](#)

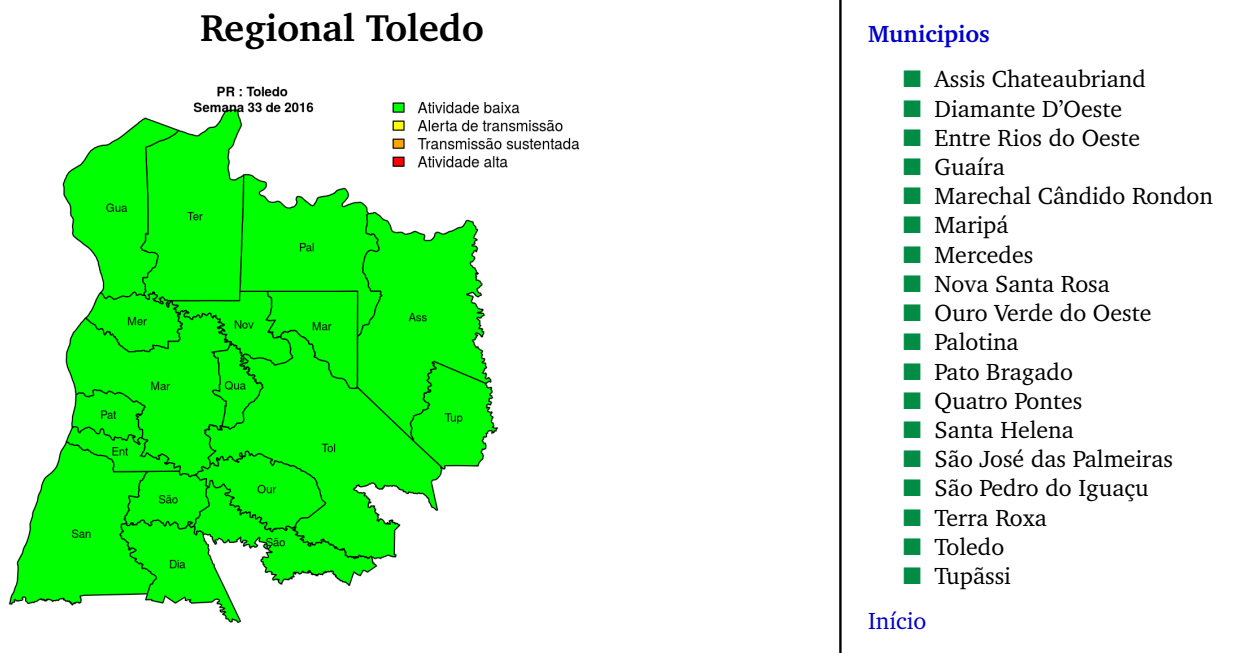
**Figura 19.** Casos notificados de dengue e Índice de menção em mídia social sobre dengue na Regional Jacarezinho



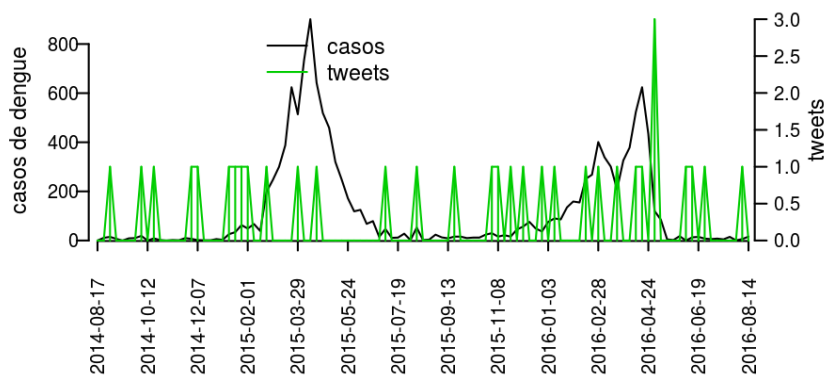
**Tabela 19.** Resumo das últimas seis semanas epidemiológicas na Regional Jacarezinho

SE	temperatura	tweet	casos notif	casos preditos	ICmin	ICmax	incidência
201628	16		2	2	2	2	1
201629	9	0	1	1	1	1	0
201630	14		1	1	1	1	0
201631	15		4	4	4	4	1
201632	13		4	5	4	5	1
201633	16		0	0	0	0	0

[ver descrição das variáveis](#)



**Figura 20.** Casos notificados de dengue e Índice de menção em mídia social sobre dengue na Regional Toledo

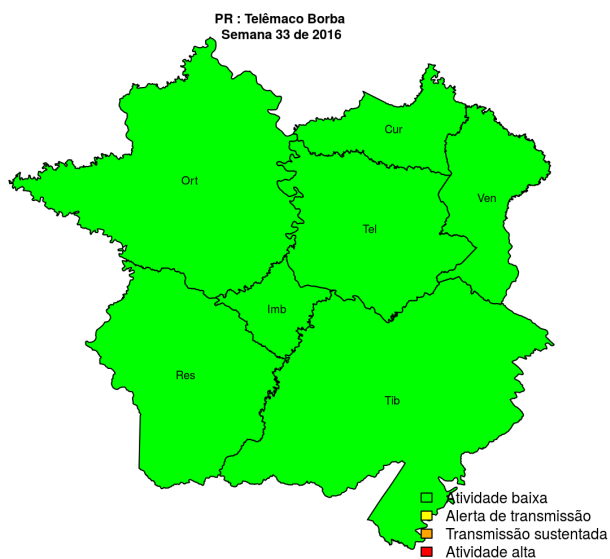


**Tabela 20.** Resumo das últimas seis semanas epidemiológicas na Regional Toledo

SE	temperatura	tweet	casos notif	casos preditos	ICmin	ICmax	incidência
201628	16		18	18	18	18	5
201629	5	0	4	4	4	4	1
201630	13		12	12	12	12	3
201631	16		12	12	12	12	3
201632	11		1	1	1	1	0
201633	16		9	9	9	10	2

[ver descrição das variáveis](#)

## Regional Telêmaco Borba

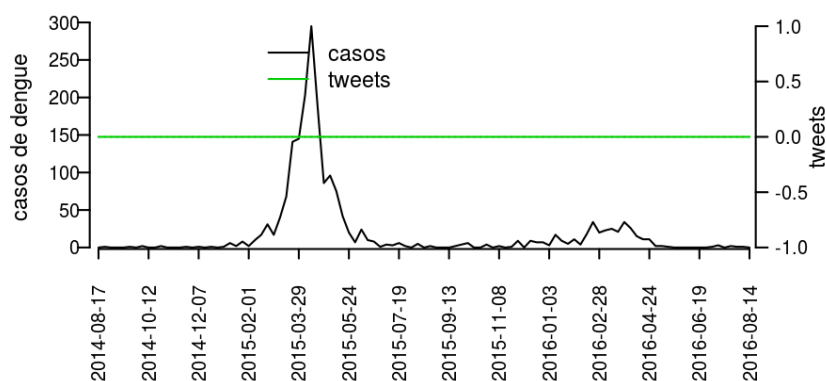


### Municípios

- Curiúva
- Imbaú
- Ortigueira
- Reserva
- Telêmaco Borba
- Tibagi
- Ventania

Início

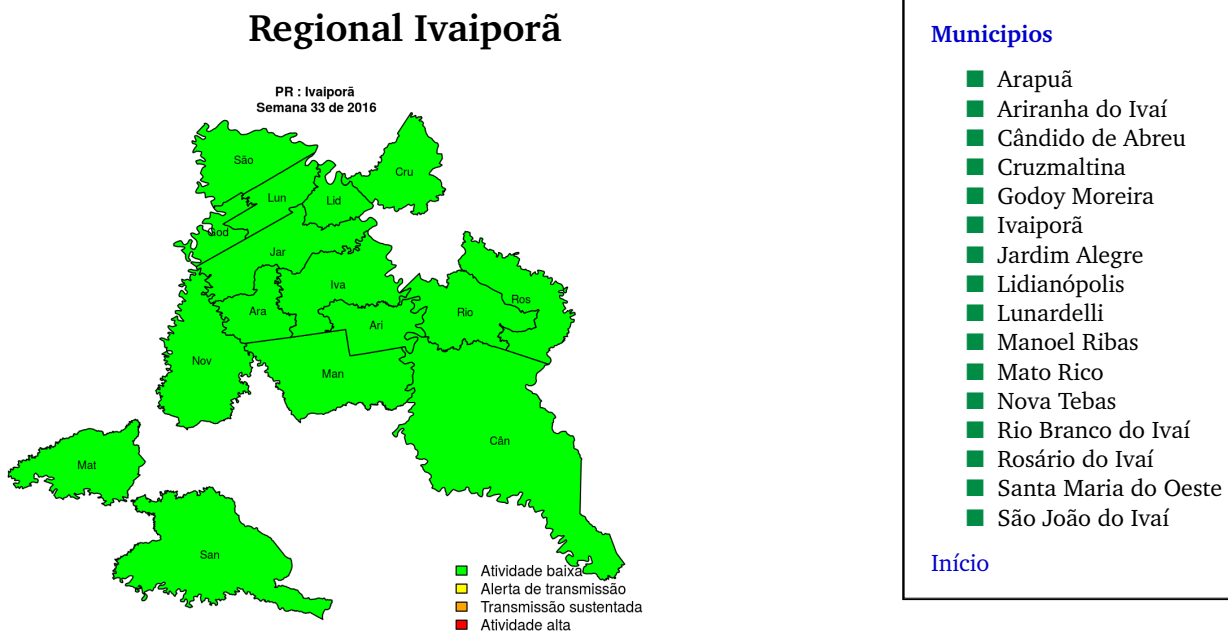
**Figura 21.** Casos notificados de dengue e Índice de menção em mídia social sobre dengue na Regional Telêmaco Borba



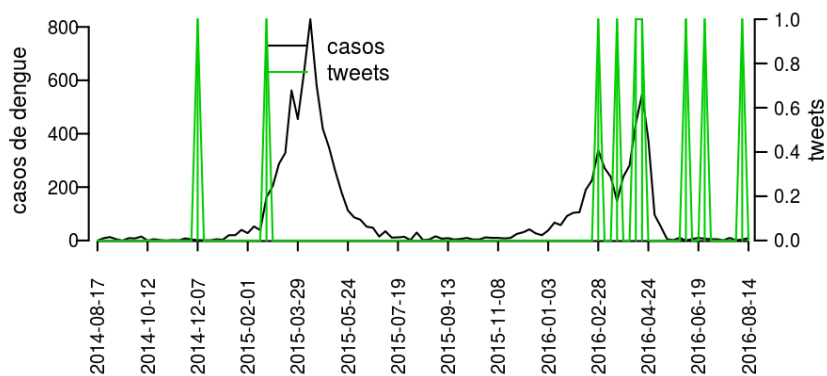
**Tabela 21.** Resumo das últimas seis semanas epidemiológicas na Regional Telêmaco Borba

SE	temperatura	tweet	casos notif	casos preditos	ICmin	ICmax	incidência
201628	16		2	2	2	2	1
201629	9	0	0	0	0	0	0
201630	14		1	1	1	1	1
201631	15	0	2	2	2	2	1
201632	13		3	3	3	3	2
201633	16		3	3	3	3	2

[ver descrição das variáveis](#)



**Figura 22.** Casos notificados de dengue e Índice de menção em mídia social sobre dengue na Regional Ivaiporã



**Tabela 22.** Resumo das últimas seis semanas epidemiológicas na Regional Ivaiporã

SE	temperatura	tweet	casos notif	casos preditos	ICmin	ICmax	incidência
201628	16		0	0	0	0	0
201629	9	0	1	1	1	1	1
201630	14		1	1	1	1	1
201631	15		1	1	1	1	1
201632	13		0	0	0	0	0
201633	16	0	0	0	0	0	0

[ver descrição das variáveis](#)

## Resumo da situação epidemiológica da dengue nos municípios de Paraná, na semana 33 de 2016

Município	Regional	Temperatura	Tweets	Casos	Incidencia	Rt	Nível
Abatiá	Cornélio Procópio	16.1	0	0	0.0	0.0	verde
Adrianópolis	Curitiba	11.4	0	0	0.0	0.0	verde
Agudos do Sul	Curitiba	11.4	0	0	0.0		verde
Almirante Tamandaré	Curitiba	11.4	0	0	0.0	0.0	verde
Altamira do Paraná	Campo Mourão	16.1	0	0	0.0	0.0	verde
Alto Paraíso	Umuarama	16.1		0	0.0	0.0	verde
Alto Paraná	Paranavaí	16.1	0	0	0.0	0.0	verde
Alto Piquiri	Umuarama	16.1	0	0	0.0	0.0	verde
Altônia	Umuarama	16.1	0	0	0.0	0.0	verde
Alvorada do Sul	Londrina	16.1	0	5	73.0	3.1	verde
Amaporã	Paranavaí	16.1	0	0	0.0	0.0	verde
Ampére	Francisco Beltrão	16.3	0	1	5.4	1.3	verde
Anahy	Cascavel	16.3	0	0	0.0	0.0	verde
Andirá	Cornélio Procópio	16.1	0	0	0.0	0.0	verde
Ângulo	Maringá	16.1	0	2	67.6	12.1	verde
Antonina	Paranaguá	11.4	0	1	5.2	12.1	verde
Antônio Olinto	União da Vitória	11.4	0	0	0.0	0.0	verde
Apucarana	Apucarana	16.1	0	7	5.4	1.6	verde
Arapongas	Apucarana	16.1	0	2	1.8	0.9	verde
Arapoti	Ponta Grossa	11.4	0	0	0.0	0.0	verde
Arapuã	Ivaiporã	16.1	0	0	0.0	0.0	verde
Araruna	Campo Mourão	16.1	0	0	0.0	0.0	verde
Araucária	Curitiba	11.4	1	0	0.0	0.0	verde
Ariranha do Ivaí	Ivaiporã	16.1	0	0	0.0	0.0	verde
Assaí	Londrina	16.1	0	1	6.1	0.3	verde
Assis Chateaubriand	Toledo	16.3	0	1	2.9	0.7	verde
Astorga	Maringá	16.1	0	0	0.0	0.0	verde
Atalaia	Maringá	16.1	0	0	0.0	0.0	verde
Balsa Nova	Curitiba	11.4	0	0	0.0	0.0	verde
Bandeirantes	Cornélio Procópio	16.1	0	1	3.1	1.0	verde
Barbosa Ferraz	Campo Mourão	16.1	0	0	0.0	0.0	verde
Barra do Jacaré	Jacarezinho	16.1	0	0	0.0	0.0	verde
Barracão	Francisco Beltrão	16.3	0	0	0.0	0.0	verde
Bela Vista da Caroba	Francisco Beltrão	16.3	0	0	0.0	0.0	verde
Bela Vista do Paraíso	Londrina	16.1	0	0	0.0	0.0	verde
Bituruna	União da Vitória	11.4	0	0	0.0	0.0	verde
Boa Esperança	Campo Mourão	16.1	0	0	0.0	0.0	verde
Boa Esperança do Iguaçu	Francisco Beltrão	16.3	0	0	0.0	0.0	verde
Boa Ventura de São Roque	Guarapuava	11.4	0	0	0.0	0.0	verde
Boa Vista da Aparecida	Cascavel	16.3	0	0	0.0	0.0	verde
Bocaiúva do Sul	Curitiba	11.4	0	0	0.0	0.0	verde
Bom Jesus do Sul	Francisco Beltrão	16.3	0	0	0.0	0.0	verde
Bom Sucesso	Apucarana	16.1	0	0	0.0	0.0	verde
Bom Sucesso do Sul	Pato Branco	16.3	0	0	0.0	0.0	verde
Borrazópolis	Apucarana	16.1	0	0	0.0	0.0	verde
Braganey	Cascavel	16.3	0	0	0.0	0.0	verde
Brasilândia do Sul	Umuarama	16.1	0	0	0.0	0.0	verde
Cafeara	Londrina	16.1	0	0	0.0	0.0	verde
Cafelândia	Cascavel	16.3	0	0	0.0	0.0	verde
Cafezal do Sul	Umuarama	16.1	0	0	0.0	0.0	verde
Califórnia	Apucarana	16.1	0	0	0.0	0.0	verde
Cambará	Jacarezinho	16.1	0	0	0.0	0.0	verde

Continua na próxima página



Município	Regional	Temperatura	Tweets	Casos	Incidencia	Rt	Nivel
Cambé	Londrina	16.1	0	7	10.7	0.7	verde
Cambira	Apucarana	16.1	0	0	0.0	0.0	verde
Campina da Lagoa	Campo Mourão	16.1	0	0	0.0	0.0	verde
Campina do Simão	Guarapuava	11.4	0	0	0.0		verde
Campina Grande do Sul	Curitiba	11.4	0	0	0.0	0.0	verde
Campo Bonito	Cascavel	16.3	0	0	0.0	0.0	verde
Campo do Tenente	Curitiba	11.4	0	0	0.0		verde
Campo Largo	Curitiba	11.4	0	0	0.0	0.0	verde
Campo Magro	Curitiba	11.4	0	0	0.0	0.0	verde
Campo Mourão	Campo Mourão	16.1	0	0	0.0	0.0	verde
Cândido de Abreu	Ivaiporã	16.1	0	0	0.0	0.0	verde
Candói	Guarapuava	11.4	0	0	0.0	0.0	verde
Cantagalo	Guarapuava	11.4	0	0	0.0	0.0	verde
Capanema	Francisco Beltrão	16.3	0	0	0.0	0.0	verde
Capitão Leônidas Marques	Cascavel	16.3	0	0	0.0	0.0	verde
Carambeí	Ponta Grossa	11.4	0	0	0.0	0.0	verde
Carlópolis	Jacarezinho	16.1	0	0	0.0	0.0	verde
Cascavel	Cascavel	16.3	0	12	5.5	1.1	verde
Castro	Ponta Grossa	11.4	0	0	0.0	0.0	verde
Catanduvas	Cascavel	16.3	0	0	0.0	0.0	verde
Centenário do Sul	Londrina	16.1	0	0	0.0	0.0	verde
Cerro Azul	Curitiba	11.4	0	0	0.0	0.0	verde
Céu Azul	Cascavel	16.3	0	0	0.0	0.0	verde
Chopinzinho	Pato Branco	16.3	0	0	0.0	0.0	verde
Cianorte	Cianorte	16.1	0	1	1.3	0.6	verde
Cidade Gaúcha	Cianorte	16.1	0	0	0.0	0.0	verde
Clevelândia	Pato Branco	16.3	0	0	0.0	0.0	verde
Colombo	Curitiba	11.4	0	1	0.4	2.0	verde
Colorado	Maringá	16.1	0	0	0.0	0.0	verde
Congonhinhas	Cornélio Procópio	16.1	0	0	0.0	0.0	verde
Conselheiro Mairinck	Jacarezinho	16.1	0	0	0.0	0.0	verde
Contenda	Curitiba	11.4	0	0	0.0	0.0	verde
Corbélia	Cascavel	16.3	0	1	5.9	2.9	verde
Cornélio Procópio	Cornélio Procópio	16.1	0	1	2.1	1.2	verde
Coronel Domingos Soares	Pato Branco	16.3	0	0	0.0	0.0	verde
Coronel Vivida	Pato Branco	16.3	0	0	0.0	0.0	verde
Corumbataí do Sul	Campo Mourão	16.1	0	0	0.0	0.0	verde
Cruz Machado	União da Vitória	11.4	0	0	0.0	0.0	verde
Cruzeiro do Iguaçu	Francisco Beltrão	16.3	0	0	0.0	0.0	verde
Cruzeiro do Oeste	Umuarama	16.1	0	0	0.0	0.0	verde
Cruzeiro do Sul	Paranavaí	16.1	0	0	0.0	0.0	verde
Cruzmaltina	Ivaiporã	16.1	0	0	0.0	0.0	verde
Curitiba	Curitiba	11.4	1	12	1.5	0.9	verde
Curiúva	Telêmaco Borba	16.1	0	0	0.0	0.0	verde
Diamante do Norte	Paranavaí	16.1	0	0	0.0	0.0	verde
Diamante do Sul	Cascavel	16.3	0	0	0.0	0.0	verde
Diamante D'Oeste	Toledo	16.3	0	0	0.0	0.0	verde
Dois Vizinhos	Francisco Beltrão	16.3	0	1	2.6	0.4	verde
Douradina	Umuarama	16.1	0	0	0.0	0.0	verde
Doutor Camargo	Maringá	16.1	0	0	0.0	0.0	verde
Doutor Ulysses	Curitiba	11.4		0	0.0		verde
Enéas Marques	Francisco Beltrão	16.3	0	0	0.0	0.0	verde
Engenheiro Beltrão	Campo Mourão	16.1	0	0	0.0	0.0	verde
Entre Rios do Oeste	Toledo	16.3	0	0	0.0	0.0	verde
Esperança Nova	Umuarama	16.1	0	0	0.0	0.0	verde

Continua na próxima página

Município	Regional	Temperatura	Tweets	Casos	Incidencia	Rt	Nível
Espigão Alto do Iguaçu	Cascavel	16.3	0	0	0.0	0.0	verde
Farol	Campo Mourão	16.1	0	0	0.0	0.0	verde
Faxinal	Apucarana	16.1	0	0	0.0	0.0	verde
Fazenda Rio Grande	Curitiba	11.4	0	0	0.0	0.0	verde
Fênix	Campo Mourão	16.1	0	0	0.0	0.0	verde
Fernandes Pinheiro	Irati	11.4	0	0	0.0	0.0	verde
Figueira	Jacarezinho	16.1	0	0	0.0	0.0	verde
Flor da Serra do Sul	Francisco Beltrão	16.3	0	0	0.0	0.0	verde
Floraí	Maringá	16.1	0	0	0.0	0.0	verde
Floresta	Maringá	16.1	0	1	15.6	3.1	verde
Florestópolis	Londrina	16.1	0	0	0.0	0.0	verde
Flórida	Maringá	16.1	0	0	0.0	0.0	verde
Formosa do Oeste	Cascavel	16.3	0	0	0.0	0.0	verde
Foz do Iguaçu	Foz do Iguaçu	16.3	1	11	6.1	1.6	verde
Foz do Jordão	Guarapuava	11.4	0	0	0.0	0.0	verde
Francisco Alves	Umuarama	16.1	0	0	0.0	0.0	verde
Francisco Beltrão	Francisco Beltrão	16.3	0	0	0.0	0.0	verde
General Carneiro	União da Vitória	11.4	0	0	0.0	0.0	verde
Godoy Moreira	Ivaiporã	16.1	0	0	0.0	0.0	verde
Goioerê	Campo Mourão	16.1	0	0	0.0	0.0	verde
Goioxim	Guarapuava	11.4	0	0	0.0	0.0	verde
Grandes Rios	Apucarana	16.1	0	0	0.0	0.0	verde
Guaíra	Toledo	16.3	0	2	6.2	11.1	verde
Guairaçá	Paranavaí	16.1	0	0	0.0	0.0	verde
Guamiranga	Irati	11.4	0	0	0.0	0.0	verde
Guapirama	Jacarezinho	16.1	0	0	0.0	0.0	verde
Guaporema	Cianorte	16.1	0	0	0.0	0.0	verde
Guaraci	Londrina	16.1	0	0	0.0	0.0	verde
Guaraniaçu	Cascavel	16.3	0	0	0.0	0.0	verde
Guarapuava	Guarapuava	11.4	0	0	0.0	0.0	verde
Guaraqueçaba	Paranaguá	11.4	0	0	0.0	0.0	verde
Guaratuba	Paranaguá	11.4	0	0	0.0	0.0	verde
Honório Serpa	Pato Branco	16.3	0	0	0.0	0.0	verde
Ibaiti	Jacarezinho	16.1	0	0	0.0	0.0	verde
Ibema	Cascavel	16.3	0	0	0.0	0.0	verde
Ibiporã	Londrina	16.1	0	6	17.4	1.5	verde
Icaraíma	Umuarama	16.1	0	0	0.0	0.0	verde
Iguaraçu	Maringá	16.1	0	0	0.0	0.0	verde
Iguatu	Cascavel	16.3	0	0	0.0	0.0	verde
Imbaú	Telêmaco Borba	16.1	0	0	0.0	0.0	verde
Imbituva	Irati	11.4	0	0	0.0	0.0	verde
Inácio Martins	Irati	11.4	0	0	0.0	0.0	verde
Inajá	Paranavaí	16.1	0	0	0.0	0.0	verde
Indianópolis	Cianorte	16.1	0	0	0.0	0.0	verde
Ipiranga	Ponta Grossa	11.4	0	1	6.7	6.0	verde
Iporã	Umuarama	16.1	0	0	0.0	0.0	verde
Iracema do Oeste	Cascavel	16.3	0	0	0.0	0.0	verde
Irati	Irati	11.4	0	0	0.0	0.0	verde
Iretama	Campo Mourão	16.1	0	0	0.0	0.0	verde
Itaguajé	Maringá	16.1	0	0	0.0	0.0	verde
Itaipulândia	Foz do Iguaçu	16.3	0	0	0.0	0.0	verde
Itambaracá	Cornélio Procópio	16.1	0	0	0.0	0.0	verde
Itambé	Maringá	16.1	0	0	0.0	0.0	verde
Itapejara d'Oeste	Pato Branco	16.3	0	0	0.0	0.0	verde
Itaperuçu	Curitiba	11.4	0	0	0.0	0.0	verde

Continua na próxima página

Município	Regional	Temperatura	Tweets	Casos	Incidencia	Rt	Nível
Itaúna do Sul	Paranavaí	16.1	0	0	0.0	0.0	verde
Ivaí	Ponta Grossa	11.4	0	0	0.0	0.0	verde
Ivaiporã	Ivaiporã	16.1	0	0	0.0	0.0	verde
Ivaté	Umuarama	16.1	0	2	25.1	5.0	verde
Ivatuba	Maringá	16.1	0	0	0.0	0.0	verde
Jaboti	Jacarezinho	16.1	0	0	0.0		verde
Jacarezinho	Jacarezinho	16.1	0	0	0.0	0.0	verde
Jaguapitã	Londrina	16.1	0	0	0.0	0.0	verde
Jaguariaíva	Ponta Grossa	11.4	0	0	0.0	0.0	verde
Jandaia do Sul	Apucarana	16.1	0	1	4.7	0.5	verde
Janiópolis	Campo Mourão	16.1	0	0	0.0	0.0	verde
Japira	Jacarezinho	16.1	0	0	0.0	0.0	verde
Japurá	Cianorte	16.1	0	0	0.0	0.0	verde
Jardim Alegre	Ivaiporã	16.1	0	0	0.0	0.0	verde
Jardim Olinda	Paranavaí	16.1	0	0	0.0	0.0	verde
Jataizinho	Londrina	16.1	0	13	176.7	2.4	verde
Jesuítas	Cascavel	16.3	0	0	0.0	0.0	verde
Joaquim Távora	Jacarezinho	16.1	0	0	0.0	0.0	verde
Jundiá do Sul	Jacarezinho	16.1	0	0	0.0	0.0	verde
Juranda	Campo Mourão	16.1	0	0	0.0	0.0	verde
Jussara	Cianorte	16.1	0	0	0.0	0.0	verde
Kaloré	Apucarana	16.1	0	0	0.0	0.0	verde
Lapa	Curitiba	11.4	0	0	0.0	0.0	verde
Laranjal	Guarapuava	11.4	0	0	0.0	0.0	verde
Laranjeiras do Sul	Guarapuava	11.4	0	0	0.0	0.0	verde
Leópolis	Cornélio Procópio	16.1	0	0	0.0	0.0	verde
Lidianópolis	Ivaiporã	16.1	0	0	0.0		verde
Lindoeste	Cascavel	16.3	0	1	19.1	12.1	verde
Loanda	Paranavaí	16.1	0	0	0.0	0.0	verde
Lobato	Maringá	16.1	0	0	0.0	0.0	verde
Londrina	Londrina	16.1	1	54	18.8	1.3	verde
Luiziana	Campo Mourão	16.1	0	0	0.0	0.0	verde
Lunardelli	Ivaiporã	16.1	0	0	0.0	0.0	verde
Lupionópolis	Londrina	16.1	0	0	0.0	0.0	verde
Mallet	Iratí	11.4	0	0	0.0	0.0	verde
Mamborê	Campo Mourão	16.1	0	0	0.0	0.0	verde
Mandaguacu	Maringá	16.1	0	0	0.0	0.0	verde
Mandaguari	Maringá	16.1	0	0	0.0	0.0	verde
Mandirituba	Curitiba	11.4	0	0	0.0	0.0	verde
Manfrinópolis	Francisco Beltrão	16.3	0	0	0.0	0.0	verde
Mangueirinha	Pato Branco	16.3	0	0	0.0	0.0	verde
Manoel Ribas	Ivaiporã	16.1	0	0	0.0	0.0	verde
Marechal Cândido Rondon	Toledo	16.3	0	0	0.0	0.0	verde
Maria Helena	Umuarama	16.1	0	0	0.0	0.0	verde
Marialva	Maringá	16.1	0	2	8.8	1.3	verde
Marilândia do Sul	Apucarana	16.1	0	0	0.0	0.0	verde
Marilena	Paranavaí	16.1	0	0	0.0	0.0	verde
Mariluz	Umuarama	16.1	0	0	0.0	0.0	verde
Maringá	Maringá	16.1	2	25	11.7	1.2	verde
Mariópolis	Pato Branco	16.3	0	0	0.0	0.0	verde
Maripá	Toledo	16.3	0	0	0.0	0.0	verde
Marmeleiro	Francisco Beltrão	16.3	0	1	6.9	3.1	verde
Marquinho	Guarapuava	11.4	0	0	0.0	0.0	verde
Marumbi	Apucarana	16.1	0	0	0.0	0.0	verde
Matelândia	Foz do Iguaçu	16.3	0	0	0.0	0.0	verde

Continua na próxima página

Município	Regional	Temperatura	Tweets	Casos	Incidencia	Rt	Nível
Matinhos	Paranaguá	11.4	0	0	0.0	0.0	verde
Mato Rico	Ivaiporã	16.1	0	0	0.0		verde
Mauá da Serra	Apucarana	16.1	0	0	0.0	0.0	verde
Medianeira	Foz do Iguaçu	16.3	0	1	2.2	0.8	verde
Mercedes	Toledo	16.3	0	0	0.0	0.0	verde
Mirador	Paranavaí	16.1	0	0	0.0	0.0	verde
Miraselva	Londrina	16.1	0	0	0.0	0.0	verde
Missal	Foz do Iguaçu	16.3	0	1	9.2	1.5	verde
Moreira Sales	Campo Mourão	16.1	0	0	0.0	0.0	verde
Morretes	Paranaguá	11.4	0	0	0.0	0.0	verde
Munhoz de Melo	Maringá	16.1	0	0	0.0	0.0	verde
Nossa Senhora das Graças	Maringá	16.1	0	0	0.0	0.0	verde
Nova Aliança do Ivaí	Paranavaí	16.1	0	0	0.0	0.0	verde
Nova América da Colina	Cornélio Procópio	16.1	0	0	0.0	0.0	verde
Nova Aurora	Cascavel	16.3	0	0	0.0	0.0	verde
Nova Cantu	Campo Mourão	16.1	0	0	0.0	0.0	verde
Nova Esperança	Maringá	16.1	0	1	3.6	0.9	verde
Nova Esperança do Sudoeste	Francisco Beltrão	16.3	0	0	0.0	0.0	verde
Nova Fátima	Cornélio Procópio	16.1	0	0	0.0	0.0	verde
Nova Laranjeiras	Guarapuava	11.4	0	0	0.0	0.0	verde
Nova Londrina	Paranavaí	16.1	0	0	0.0	0.0	verde
Nova Olímpia	Umuarama	16.1	0	0	0.0	0.0	verde
Nova Prata do Iguaçu	Francisco Beltrão	16.3	0	0	0.0	0.0	verde
Nova Santa Bárbara	Cornélio Procópio	16.1	0	0	0.0	0.0	verde
Nova Santa Rosa	Toledo	16.3	0	0	0.0	0.0	verde
Nova Tebas	Ivaiporã	16.1	0	0	0.0	0.0	verde
Novo Itacolomi	Apucarana	16.1	0	0	0.0	0.0	verde
Ortigueira	Telêmaco Borba	16.1	0	0	0.0	0.0	verde
Ourizona	Maringá	16.1	0	0	0.0	0.0	verde
Ouro Verde do Oeste	Toledo	16.3	0	0	0.0	0.0	verde
Paiçandu	Maringá	16.1	0	1	2.6	1.1	verde
Palmas	Pato Branco	16.3	0	0	0.0	0.0	verde
Palmeira	Ponta Grossa	11.4	0	0	0.0	0.0	verde
Palmital	Guarapuava	11.4	0	0	0.0	0.0	verde
Palotina	Toledo	16.3	0	0	0.0	0.0	verde
Paraíso do Norte	Paranavaí	16.1	0	0	0.0	0.0	verde
Paranacity	Maringá	16.1	0	0	0.0	0.0	verde
Paranaguá	Paranaguá	11.4	0	10	8.0	2.1	verde
Paranapoema	Paranavaí	16.1	0	0	0.0	0.0	verde
Paranavaí	Paranavaí	16.1	0	3	3.5	0.5	verde
Pato Bragado	Toledo	16.3	0	0	0.0	0.0	verde
Pato Branco	Pato Branco	16.3	0	0	0.0	0.0	verde
Paula Freitas	União da Vitória	11.4	0	0	0.0	0.0	verde
Paulo Frontin	União da Vitória	11.4	0	0	0.0	0.0	verde
Peabiru	Campo Mourão	16.1	0	0	0.0	0.0	verde
Perobal	Umuarama	16.1	0	0	0.0	0.0	verde
Pérola	Umuarama	16.1	0	0	0.0	0.0	verde
Pérola d'Oeste	Francisco Beltrão	16.3	1	0	0.0	0.0	verde
Piên	Curitiba	11.4	0	0	0.0		verde
Pinhais	Curitiba	11.4	0	0	0.0	0.0	verde
Pinhal de São Bento	Francisco Beltrão	16.3	0	0	0.0	0.0	verde
Pinhalão	Jacarezinho	16.1	0	0	0.0	0.0	verde
Pinhão	Guarapuava	11.4	0	0	0.0	0.0	verde
Piraí do Sul	Ponta Grossa	11.4	0	0	0.0		verde
Piraquara	Curitiba	11.4	0	0	0.0	0.0	verde

Continua na próxima página

Município	Regional	Temperatura	Tweets	Casos	Incidencia	Rt	Nível
Pitanga	Guarapuava	11.4	0	0	0.0	0.0	verde
Pitangueiras	Londrina	16.1	0	0	0.0	0.0	verde
Planaltina do Paraná	Paranavaí	16.1	0	0	0.0	0.0	verde
Planalto	Francisco Beltrão	16.3	0	0	0.0	0.0	verde
Ponta Grossa	Ponta Grossa	11.4	0	0	0.0	0.0	verde
Pontal do Paraná	Paranaguá	11.4	0	0	0.0	0.0	verde
Porecatu	Londrina	16.1	0	0	0.0	0.0	verde
Porto Amazonas	Ponta Grossa	11.4	0	0	0.0		verde
Porto Barreiro	Guarapuava	11.4	0	0	0.0	0.0	verde
Porto Rico	Paranavaí	16.1	0	0	0.0	0.0	verde
Porto Vitória	União da Vitória	11.4	0	0	0.0		verde
Prado Ferreira	Londrina	16.1	0	0	0.0	0.0	verde
Pranchita	Francisco Beltrão	16.3	0	0	0.0	0.0	verde
Presidente Castelo Branco	Maringá	16.1	0	0	0.0	0.0	verde
Primeiro de Maio	Londrina	16.1	0	0	0.0	0.0	verde
Prudentópolis	Guarapuava	11.4	0	0	0.0	0.0	verde
Quarto Centenário	Campo Mourão	16.1	0	0	0.0	0.0	verde
Quatiguá	Jacarezinho	16.1	0	0	0.0	0.0	verde
Quatro Barras	Curitiba	11.4	0	0	0.0	0.0	verde
Quatro Pontes	Toledo	16.3	0	0	0.0	0.0	verde
Quedas do Iguaçu	Cascavel	16.3	0	1	3.1	12.1	verde
Querência do Norte	Paranavaí	16.1	0	1	8.2	1.5	verde
Quinta do Sol	Campo Mourão	16.1	0	0	0.0	0.0	verde
Quitandinha	Curitiba	11.4	0	0	0.0	0.0	verde
Ramilândia	Foz do Iguaçu	16.3	0	0	0.0	0.0	verde
Rancho Alegre	Cornélio Procópio	16.1	0	0	0.0	0.0	verde
Rancho Alegre D'Oeste	Campo Mourão	16.1	0	0	0.0	0.0	verde
Realeza	Francisco Beltrão	16.3	0	0	0.0	0.0	verde
Rebouças	Iratí	11.4	0	0	0.0	0.0	verde
Renascença	Francisco Beltrão	16.3	0	1	14.3	3.1	verde
Reserva	Telêmaco Borba	16.1	0	0	0.0	0.0	verde
Reserva do Iguaçu	Guarapuava	11.4	0	0	0.0		verde
Ribeirão Claro	Jacarezinho	16.1	0	0	0.0	0.0	verde
Ribeirão do Pinhal	Cornélio Procópio	16.1	0	0	0.0	0.0	verde
Rio Azul	Iratí	11.4	0	0	0.0	0.0	verde
Rio Bom	Apucarana	16.1	0	0	0.0	0.0	verde
Rio Bonito do Iguaçu	Guarapuava	11.4	0	0	0.0	0.0	verde
Rio Branco do Ivaí	Ivaiporã	16.1	0	0	0.0	0.0	verde
Rio Branco do Sul	Curitiba	11.4	0	0	0.0	0.0	verde
Rio Negro	Curitiba	11.4	0	0	0.0	0.0	verde
Rolândia	Londrina	16.1	0	0	0.0	0.0	verde
Roncador	Campo Mourão	16.1	0	0	0.0	0.0	verde
Rondon	Cianorte	16.1	0	0	0.0	0.0	verde
Rosário do Ivaí	Ivaiporã	16.1	0	0	0.0	0.0	verde
Sabáudia	Apucarana	16.1	0	0	0.0	0.0	verde
Salgado Filho	Francisco Beltrão	16.3	0	0	0.0	0.0	verde
Salto do Itararé	Jacarezinho	16.1	0	0	0.0	0.0	verde
Salto do Lontra	Francisco Beltrão	16.3	0	0	0.0	0.0	verde
Santa Amélia	Cornélio Procópio	16.1	0	0	0.0	0.0	verde
Santa Cecília do Pavão	Cornélio Procópio	16.1	0	0	0.0	0.0	verde
Santa Cruz de Monte Castelo	Paranavaí	16.1	0	0	0.0	0.0	verde
Santa Fé	Maringá	16.1	0	0	0.0	0.0	verde
Santa Helena	Toledo	16.3	0	2	7.9	0.7	verde
Santa Inês	Maringá	16.1	0	0	0.0	0.0	verde
Santa Isabel do Ivaí	Paranavaí	16.1	0	0	0.0	0.0	verde

Continua na próxima página

Município	Regional	Temperatura	Tweets	Casos	Incidencia	Rt	Nível
Santa Izabel do Oeste	Francisco Beltrão	16.3	0	0	0.0	0.0	verde
Santa Lúcia	Cascavel	16.3	0	0	0.0	0.0	verde
Santa Maria do Oeste	Ivaiporã	16.1	0	0	0.0	0.0	verde
Santa Mariana	Cornélio Procópio	16.1	0	0	0.0	0.0	verde
Santa Mônica	Paranavaí	16.1	0	0	0.0	0.0	verde
Santa Tereza do Oeste	Cascavel	16.3	0	0	0.0	0.0	verde
Santa Terezinha de Itaipu	Foz do Iguaçu	16.3	0	0	0.0	0.0	verde
Santana do Itararé	Jacarezinho	16.1	0	0	0.0	0.0	verde
Santo Antônio da Platina	Jacarezinho	16.1	0	0	0.0	0.0	verde
Santo Antônio do Caiuá	Paranavaí	16.1	0	0	0.0	0.0	verde
Santo Antônio do Paraíso	Cornélio Procópio	16.1	0	0	0.0	0.0	verde
Santo Antônio do Sudoeste	Francisco Beltrão	16.3	0	0	0.0	0.0	verde
Santo Inácio	Maringá	16.1	0	0	0.0	0.0	verde
São Carlos do Ivaí	Paranavaí	16.1	0	0	0.0	0.0	verde
São Jerônimo da Serra	Cornélio Procópio	16.1	0	0	0.0	0.0	verde
São João	Pato Branco	16.3	0	0	0.0	0.0	verde
São João do Caiuá	Paranavaí	16.1	0	0	0.0	0.0	verde
São João do Ivaí	Ivaiporã	16.1	0	0	0.0	0.0	verde
São João do Triunfo	Ponta Grossa	11.4	0	0	0.0	0.0	verde
São Jorge do Ivaí	Maringá	16.1	0	0	0.0	0.0	verde
São Jorge do Patrocínio	Umuarama	16.1	0	0	0.0	0.0	verde
São Jorge d'Oeste	Francisco Beltrão	16.3	0	0	0.0	0.0	verde
São José da Boa Vista	Jacarezinho	16.1	0	0	0.0	0.0	verde
São José das Palmeiras	Toledo	16.3	0	0	0.0	0.0	verde
São José dos Pinhais	Curitiba	11.4	1	0	0.0	0.0	verde
São Manoel do Paraná	Cianorte	16.1	0	0	0.0	0.0	verde
São Mateus do Sul	União da Vitória	11.4	0	0	0.0	0.0	verde
São Miguel do Iguaçu	Foz do Iguaçu	16.3	0	0	0.0	0.0	verde
São Pedro do Iguaçu	Toledo	16.3	0	0	0.0	0.0	verde
São Pedro do Ivaí	Apucarana	16.1	0	0	0.0	0.0	verde
São Pedro do Paraná	Paranavaí	16.1	0	0	0.0	0.0	verde
São Sebastião da Amoreira	Cornélio Procópio	16.1	0	1	11.2	12.1	verde
São Tomé	Cianorte	16.1	0	0	0.0	0.0	verde
Sapopema	Cornélio Procópio	16.1		0	0.0	0.0	verde
Sarandi	Maringá	16.1		4	6.7	10.3	verde
Saudade do Iguaçu	Pato Branco	16.3		0	0.0	0.0	verde
Sengés	Ponta Grossa	11.4		0	0.0	0.0	verde
Serranópolis do Iguaçu	Foz do Iguaçu	16.3		0	0.0	0.0	verde
Sertaneja	Cornélio Procópio	16.1		0	0.0	0.0	verde
Sertanópolis	Londrina	16.1		1	6.1	0.7	verde
Siqueira Campos	Jacarezinho	16.1		0	0.0	0.0	verde
Sulina	Pato Branco	16.3		0	0.0	0.0	verde
Tamarana	Londrina	16.1		0	0.0	0.0	verde
Tamboara	Paranavaí	16.1		0	0.0	0.0	verde
Tapejara	Cianorte	16.1		0	0.0	0.0	verde
Tapira	Umuarama	16.1		0	0.0	0.0	verde
Teixeira Soares	Iratí	11.4		0	0.0	0.0	verde
Telêmaco Borba	Telêmaco Borba	16.1		3	4.0	1.8	verde
Terra Boa	Campo Mourão	16.1		0	0.0	0.0	verde
Terra Rica	Paranavaí	16.1		0	0.0	0.0	verde
Terra Roxa	Toledo	16.3		1	5.7	10.3	verde
Tibagi	Telêmaco Borba	16.1		0	0.0	0.0	verde
Tijucas do Sul	Curitiba	11.4		0	0.0	0.0	verde
Toledo	Toledo	16.3		3	2.3	2.1	verde
Tomazina	Jacarezinho	16.1		0	0.0	0.0	verde

Continua na próxima página

Município	Regional	Temperatura	Tweets	Casos	Incidencia	Rt	Nível
Três Barras do Paraná	Cascavel	16.3		0	0.0	0.0	verde
Tunas do Paraná	Curitiba	11.4		0	0.0		verde
Tuneiras do Oeste	Cianorte	16.1		0	0.0	0.0	verde
Tupãssi	Toledo	16.3		0	0.0	0.0	verde
Turvo	Guarapuava	11.4		0	0.0	0.0	verde
Ubiratã	Campo Mourão	16.1		1	4.6	0.8	verde
Umuarama	Umuarama	16.1		3	2.8	0.8	verde
União da Vitória	União da Vitória	11.4		0	0.0	0.0	verde
Uniflor	Maringá	16.1		0	0.0	0.0	verde
Uraí	Cornélio Procopio	16.1		0	0.0	0.0	verde
Ventania	Telêmaco Borba	16.1		0	0.0	0.0	verde
Vera Cruz do Oeste	Cascavel	16.3		1	11.1	2.5	verde
Verê	Francisco Beltrão	16.3		0	0.0	0.0	verde
Virmond	Guarapuava	11.4		0	0.0	0.0	verde
Vitorino	Pato Branco	16.3		0	0.0	0.0	verde
Wenceslau Braz	Jacarezinho	16.1		0	0.0	0.0	verde
Xambrê	Umuarama	16.1		0	0.0	0.0	verde

[Início](#)

## Lista das variáveis apresentadas nas tabelas:

**SE** = semana epidemiológica

**tweet** = número de tweets indicativos de casos de dengue na cidade

**temperatura** = média das temperaturas mínimas da semana

**casos notif** = casos notificados de dengue

**casos preditos** = número de casos estimados após correção pelo atraso de notificação

**ICmin** = número mínimo de casos estimados (IC 95%)

**ICmax** = número máximo de casos estimados (IC 95%)

**Rt** número reprodutivo efetivo (> 1 indica aumento de casos transmissão)

**p(Rt1)** = probabilidade do número reprodutivo ser maior que 1 (> 0.95 indica aumento significativo de casos)

**inc** = incidência por 100.000 habitantes

**Nível** = cor do alerta (verde, amarelo, laranja, vermelho)

### Notas

- Os dados do sinan mais recentes ainda não foram totalmente digitados. Estimamos o número esperado de casos notificados considerando o tempo até os casos serem digitados.
- Os dados de tweets são gerados pelo Observatório de Dengue (UFMG). Os tweets são processados para exclusão de informes e outros temas relacionados a dengue.
- Algumas vezes, os casos da última semana ainda não estão disponíveis, nesse caso, usa-se uma estimativa com base na tendência de variação da série.

### Créditos

Este é um projeto desenvolvido com apoio da SVS/MS em parceria com:

- Programa de Computação Científica, Fundação Oswaldo Cruz, Rio de Janeiro.
- Escola de Matemática Aplicada, Fundação Getúlio Vargas.
- Secretarias do Estado e Município do Rio de Janeiro.
- Observatório de Dengue da UFMG
- Secretaria Estadual de Saúde do Paraná.

[Início](#)

---

Para mais detalhes sobre o sistema de alerta InfoDengue, consultar: <http://info.dengue.mat.br>

**Contato:** [alerta\\_dengue@fiocruz.br](mailto:alerta_dengue@fiocruz.br)