

Boletim Semanal

Semana 37 de 2016

- [O Estado](#)

Regionais de Saúde:

- Umuarama
- Paranavaí
- Francisco Beltrão
- Apucarana
- Maringá
- Campo Mourão
- União da Vitória
- Guarapuava
- Pato Branco
- Cascavel
- Cianorte
- Londrina
- Foz do Iguaçu
- Iratí
- Ponta Grossa
- Curitiba
- Paranaguá
- Cornélio Procopio
- Ivaiporã
- Toledo
- Jacarezinho
- Telêmaco Borba

Municípios:

- [Tabela de Municípios](#)

[Variáveis nas Tabelas](#)

[Notas](#)

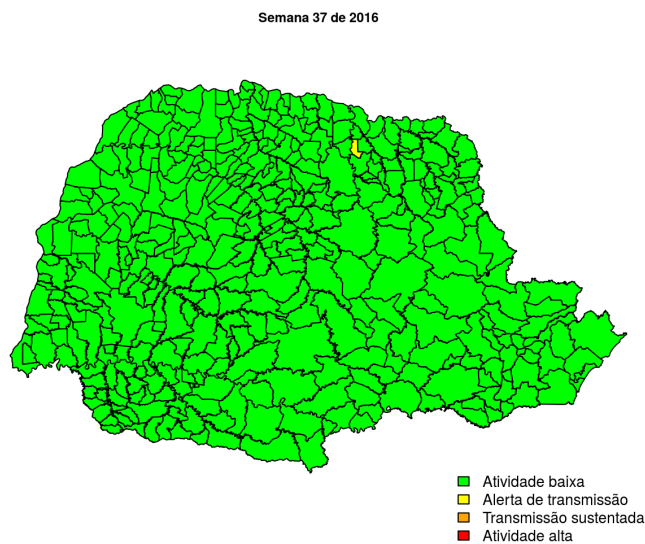
[Creditos](#)

Contato

alerta_dengue@fiocruz.br

Situação da Dengue no Estado do Paraná

Desde o início do ano, 192956 casos foram registrados no estado, sendo 262 na última semana. A figura abaixo mostra as condições de transmissão em cada município.



Dos 399 municípios, 398 encontram-se em nível verde, 1 em nível amarelo, 0 em nível laranja e 0 em nível vermelho referentes a semana epidemiológica 37-2016. Para informações mais atualizadas e acesso ao mapa interativo de outras localidades consultar em [Info Dengue](#).

O código de Cores

As cores indicam níveis de atenção

Verde: temperaturas amenas, baixa incidência de casos.

Amarelo: temperatura propícia para a população do vetor e transmissão da dengue.

Laranja: transmissão aumentada e sustentada de dengue.

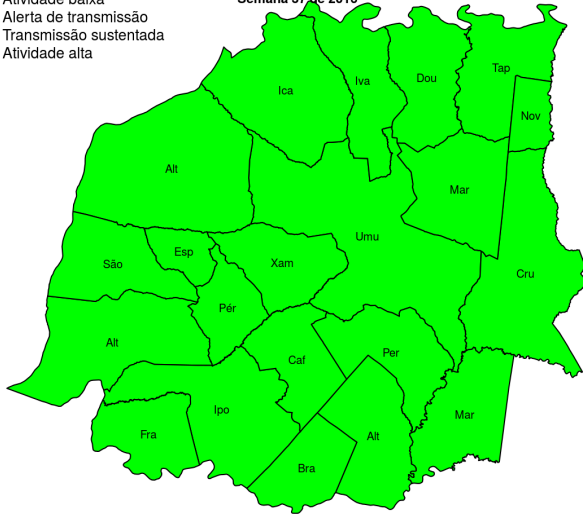
Vermelho: incidência alta de dengue, acima dos 90% históricos.

Na semana passada: 1 municípios em nível amarelo, 0 em laranja e 0 em vermelho.

Regional Umuarama

- Atividade baixa
- Alerta de transmissão
- Transmissão sustentada
- Atividade alta

PR : Umuarama
Semana 37 de 2016



Municípios

- Altônia
- Cafezal do Sul
- Ivaté
- Nova Olímpia
- Perobal
- Tapira
- Alto Piquiri
- Brasilândia do Sul
- Cruzeiro do Oeste
- Douradina
- Esperança Nova
- Francisco Alves
- Icaraíma
- Iporã
- Maria Helena
- Mariluz
- Pérola
- São Jorge do Patrocínio
- Umuarama
- Alto Paraíso
- Xambrê

[Início](#)

Figura 1. Casos notificados de dengue e Índice de menção em mídia social sobre dengue na Regional Umuarama

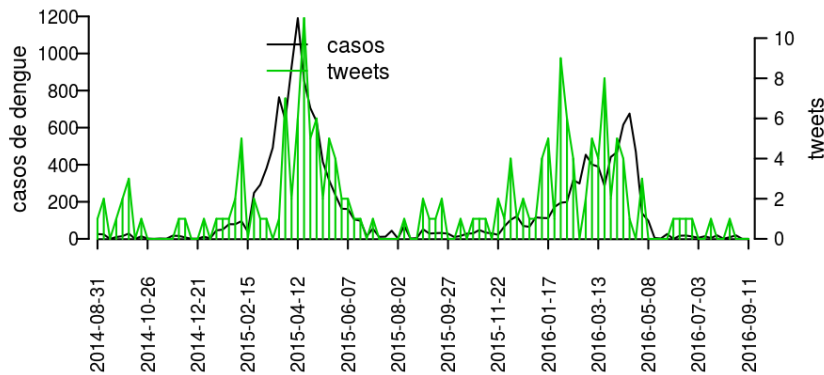


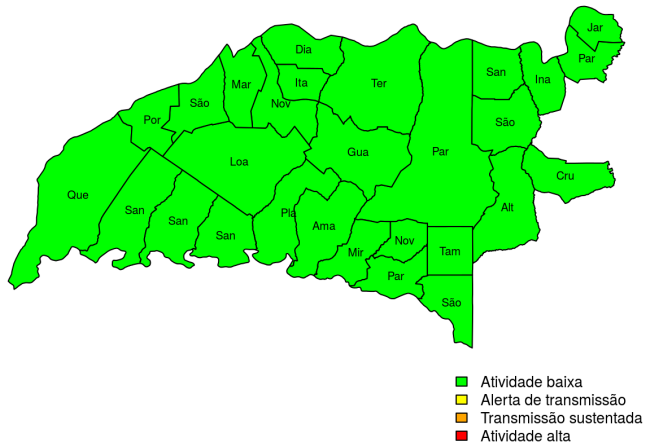
Tabela 1. Resumo das últimas seis semanas epidemiológicas na Regional Umuarama

SE	temperatura	tweet	casos notif	casos preditos	ICmin	ICmax	incidência
201632	13		6	6	6	6	2
201633	17		5	5	5	5	2
201634	12		7	7	7	7	3
201635	17		4	4	4	4	1
201636			2	2	2	2	1
201637			4	4	4	5	1

[ver descrição das variáveis](#)

Regional Paranavaí

PR : Paranavaí
Semana 37 de 2016



Municípios

- Alto Paraná
- Amaporã
- Cruzeiro do Sul
- Guairaçá
- Inajá
- Jardim Olinda
- Mirador
- Paranapoema
- Planaltina do Paraná
- Santa Cruz de Monte Castelo
- Santa Isabel do Ivaí
- Diamante do Norte
- Itaúna do Sul
- Loanda
- Marilena
- Nova Aliança do Ivaí
- Nova Londrina
- Paraíso do Norte
- Paranavaí
- Porto Rico
- Querência do Norte
- Santa Mônica
- Santo Antônio do Caiuá
- São Carlos do Ivaí
- São João do Caiuá
- São Pedro do Paraná
- Tamboara
- Terra Rica

[Início](#)

Figura 2. Casos notificados de dengue e Índice de menção em mídia social sobre dengue na Regional Paranavaí

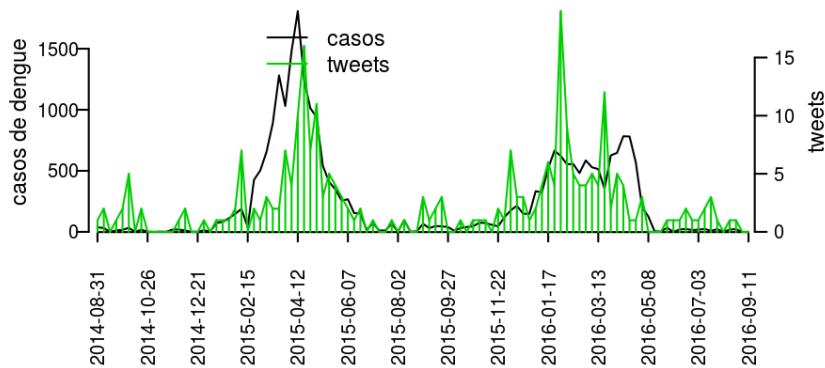
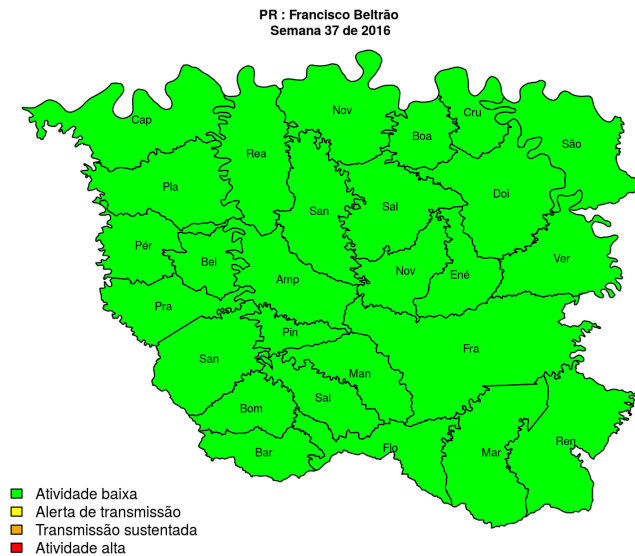


Tabela 2. Resumo das últimas seis semanas epidemiológicas na Regional Paranavaí

SE	temperatura	tweet	casos notif	casos preditos	ICmin	ICmax	incidência
201632	14		12	12	12	12	4
201633	17		15	15	15	15	5
201634	14		8	8	8	8	3
201635	18		4	4	4	4	1
201636			4	4	4	4	1
201637			6	6	6	6	2

[ver descrição das variáveis](#)

Regional Francisco Beltrão



Municípios

- Ampére
- Capanema
- Nova Prata do Iguaçu
- Planalto
- Realeza
- Salgado Filho
- Santo Antônio do Sudoeste
- Barracão
- Bela Vista da Caroba
- Boa Esperança do Iguaçu
- Bom Jesus do Sul
- Cruzeiro do Iguaçu
- Dois Vizinhos
- Enéas Marques
- Flor da Serra do Sul
- Francisco Beltrão
- Manfrinópolis
- Marmeleiro
- Nova Esperança do Sudoeste
- Pérola d'Oeste
- Pinhal de São Bento
- Pranchita
- Renascença
- Salto do Lontra
- Santa Izabel do Oeste
- São Jorge d'Oeste
- Verê

[Início](#)

Figura 3. Casos notificados de dengue e Índice de menção em mídia social sobre dengue na Regional Francisco Beltrão

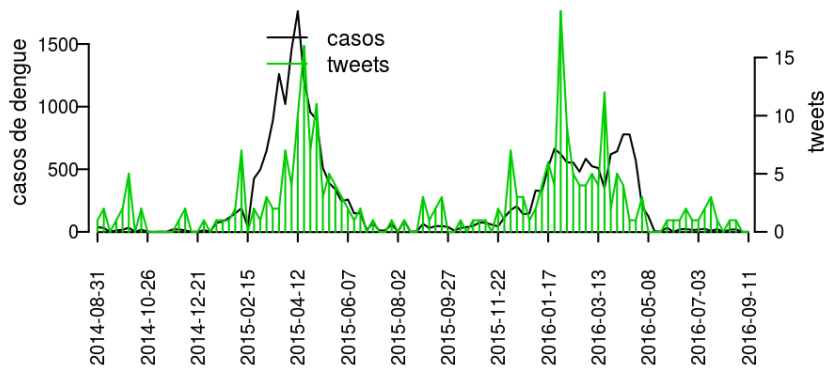
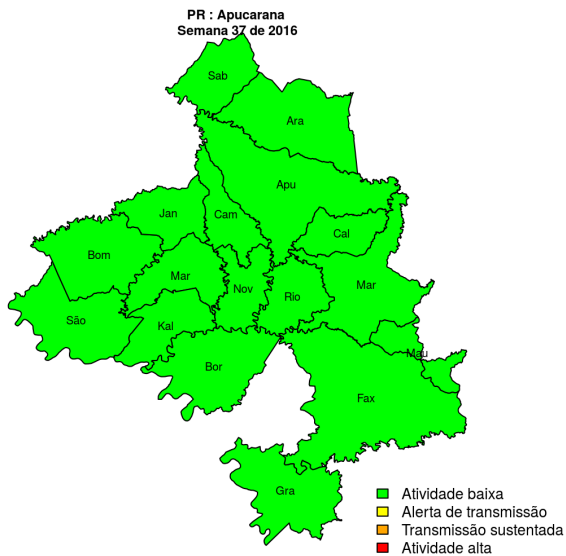


Tabela 3. Resumo das últimas seis semanas epidemiológicas na Regional Francisco Beltrão

SE	temperatura	tweet	casos notif	casos preditos	ICmin	ICmax	incidência
201632	11		7	7	7	7	2
201633	16		5	5	5	5	1
201634	12		10	10	10	10	3
201635	15		9	9	9	9	3
201636	10		5	5	5	5	1
201637	14		4	4	4	5	1

[ver descrição das variáveis](#)

Regional Apucarana



Municípios

- Arapongas
- Borrazópolis
- Cambira
- Jandaia do Sul
- Marilândia do Sul
- São Pedro do Ivaí
- Apucarana
- Bom Sucesso
- Califórnia
- Faxinal
- Grandes Rios
- Kaloré
- Marumbi
- Mauá da Serra
- Novo Itacolomi
- Rio Bom
- Sabáudia

Início

Figura 4. Casos notificados de dengue e Índice de menção em mídia social sobre dengue na Regional Apucarana

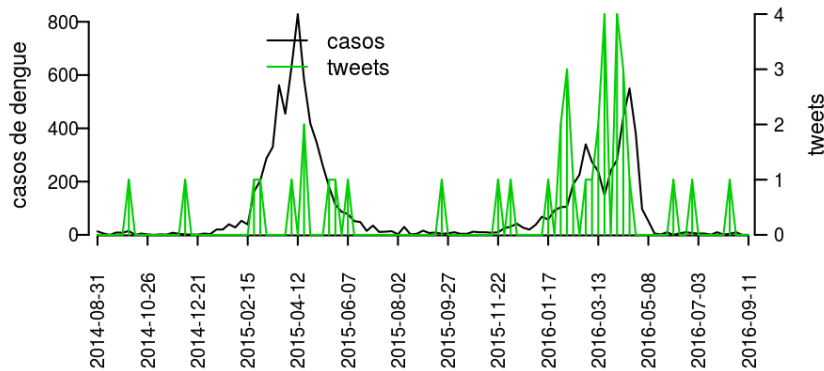
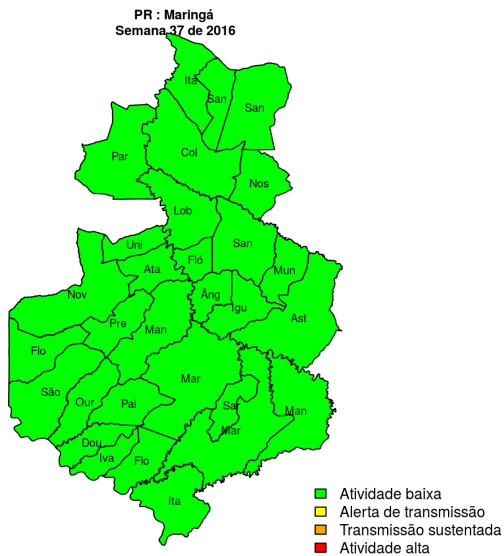


Tabela 4. Resumo das últimas seis semanas epidemiológicas na Regional Apucarana

SE	temperatura	tweet	casos notif	casos preditos	ICmin	ICmax	incidência
201632	13		8	8	8	8	2
201633	17	0	10	10	10	10	3
201634	13		8	8	8	8	2
201635	17		8	8	8	8	2
201636			5	5	5	5	1
201637			8	8	8	8	2

[ver descrição das variáveis](#)

Regional Maringá



Municípios

- Atalaia
- Doutor Camargo
- Floraí
- Flórida
- Itaguajé
- Lobato
- Mandaguari
- Maringá
- Munhoz de Melo
- Paçandu
- Presidente Castelo Branco
- Santo Inácio
- São Jorge do Ivaí
- Sarandi
- Uniflor
- Ângulo
- Astorga
- Colorado
- Floresta
- Iguaçu
- Itambé
- Ivatuba
- Mandaguaçu
- Marialva
- Nossa Senhora das Graças
- Nova Esperança
- Ourizona
- Paranacity
- Santa Fé
- Santa Inês

[Início](#)

Figura 5. Casos notificados de dengue e Índice de menção em mídia social sobre dengue na Regional Maringá

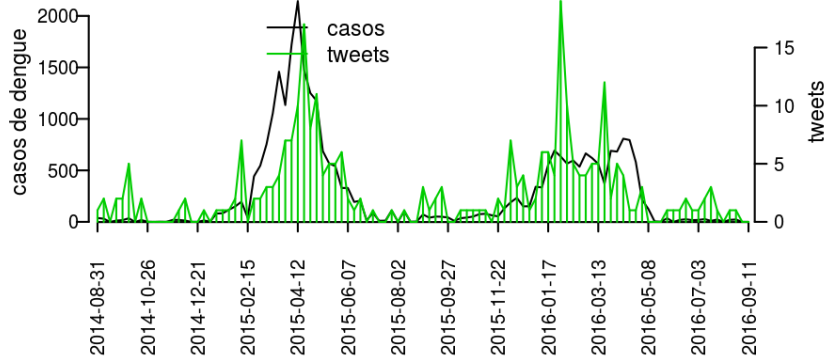
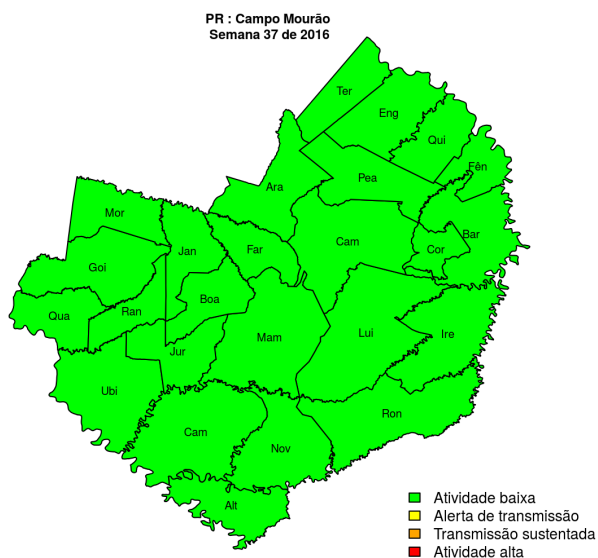


Tabela 5. Resumo das últimas seis semanas epidemiológicas na Regional Maringá

SE	temperatura	tweet	casos notif	casos preditos	ICmin	ICmax	incidência
201632	14		48	51	48	52	6
201633	18		42	45	43	46	5
201634	14		39	44	41	45	5
201635	18		43	52	48	54	5
201636			29	40	36	41	4
201637			24	39	32	41	3

[ver descrição das variáveis](#)

Regional Campo Mourão



Municípios

- Barbosa Ferraz
- Campina da Lagoa
- Campo Mourão
- Corumbataí do Sul
- Engenheiro Beltrão
- Fênix
- Nova Cantu
- Quinta do Sol
- Roncador
- Altamira do Paraná
- Araruna
- Boa Esperança
- Farol
- Goioerê
- Iretama
- Janiópolis
- Juranda
- Luiziana
- Mamborê
- Moreira Sales
- Peabiru
- Quarto Centenário
- Rancho Alegre D'Oeste
- Terra Boa
- Ubitatã

[Início](#)

Figura 6. Casos notificados de dengue e Índice de menção em mídia social sobre dengue na Regional Campo Mourão

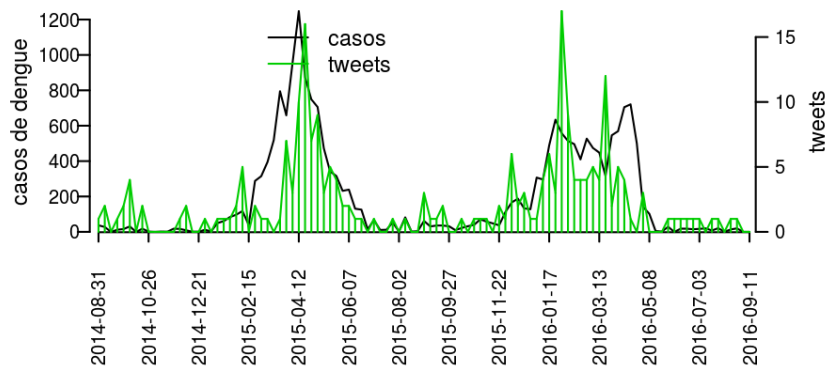


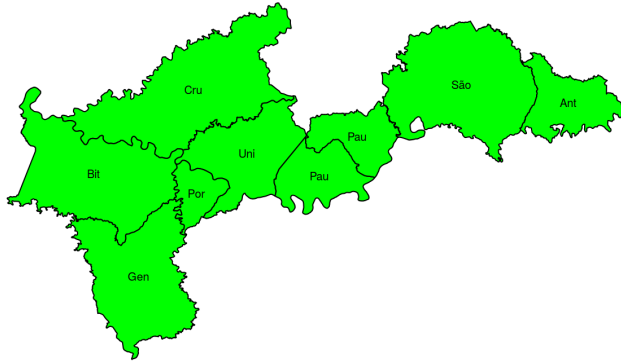
Tabela 6. Resumo das últimas seis semanas epidemiológicas na Regional Campo Mourão

SE	temperatura	tweet	casos notif	casos preditos	ICmin	ICmax	incidência
201632	14		10	10	10	10	3
201633	17		2	2	2	2	1
201634	13		4	4	4	4	1
201635	18		2	2	2	2	1
201636			2	2	2	2	1
201637			4	5	4	5	1

[ver descrição das variáveis](#)

Regional União da Vitória

PR : União da Vitória
Semana 37 de 2016



Municípios

- Bituruna
- Paulo Frontin
- São Mateus do Sul
- União da Vitória
- Cruz Machado
- Antônio Olinto
- General Carneiro
- Paula Freitas
- Porto Vitória

Início

- Atividade baixa
- Alerta de transmissão
- Transmissão sustentada
- Atividade alta

Figura 7. Casos notificados de dengue e Índice de menção em mídia social sobre dengue na Regional União da Vitória

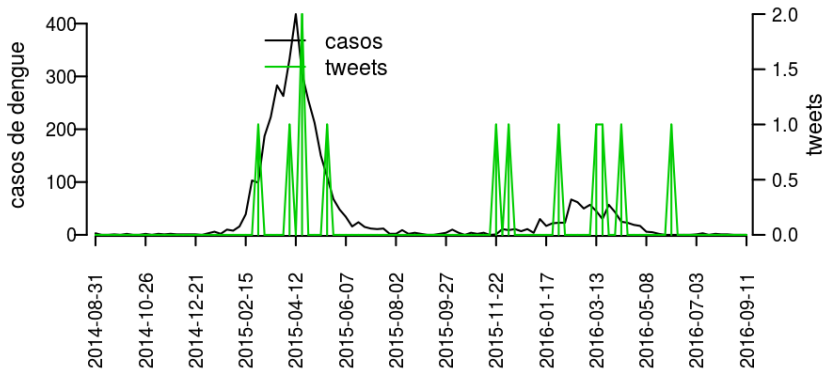
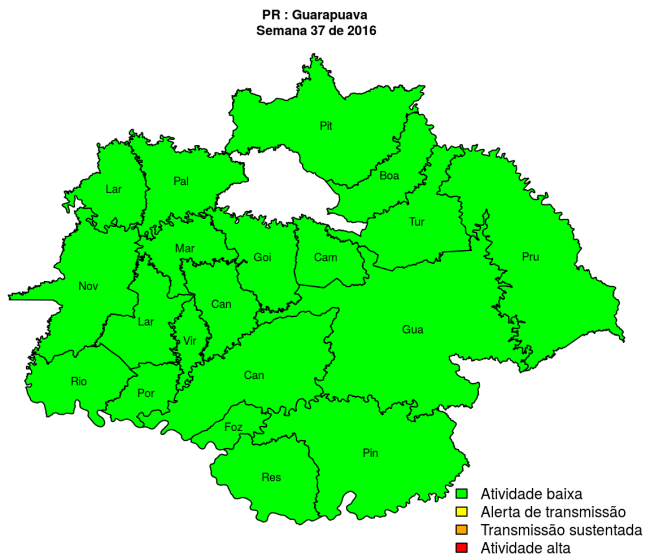


Tabela 7. Resumo das últimas seis semanas epidemiológicas na Regional União da Vitória

SE	temperatura	tweet	casos notif	casos preditos	ICmin	ICmax	incidência
201632	7		0	0	0	0	0
201633	11		0	0	0	0	0
201634	7		0	0	0	0	0
201635	12		0	0	0	0	0
201636	10		0	0	0	0	0
201637	12		0	0	0	0	0

[ver descrição das variáveis](#)

Regional Guarapuava



Municípios

- Boa Ventura de São Roque
- Foz do Jordão
- Goioxim
- Guarapuava
- Laranjal
- Palmital
- Pinhão
- Porto Barreiro
- Prudentópolis
- Campina do Simão
- Cândói
- Cantagalo
- Laranjeiras do Sul
- Marquinho
- Nova Laranjeiras
- Pitanga
- Reserva do Iguaçu
- Rio Bonito do Iguaçu
- Turvo
- Virmond

[Início](#)

Figura 8. Casos notificados de dengue e Índice de menção em mídia social sobre dengue na Regional Guarapuava

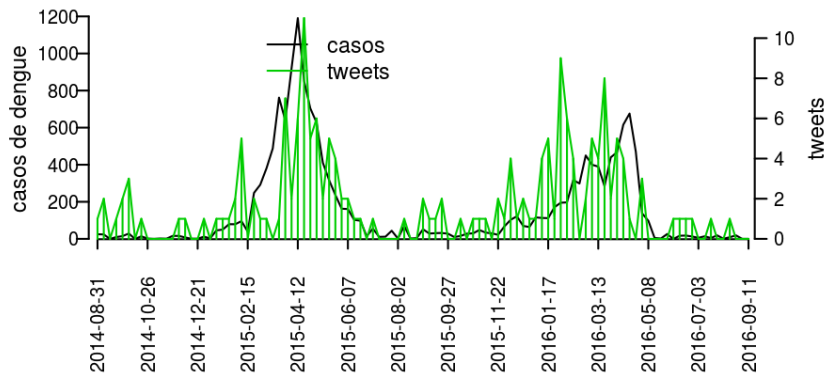


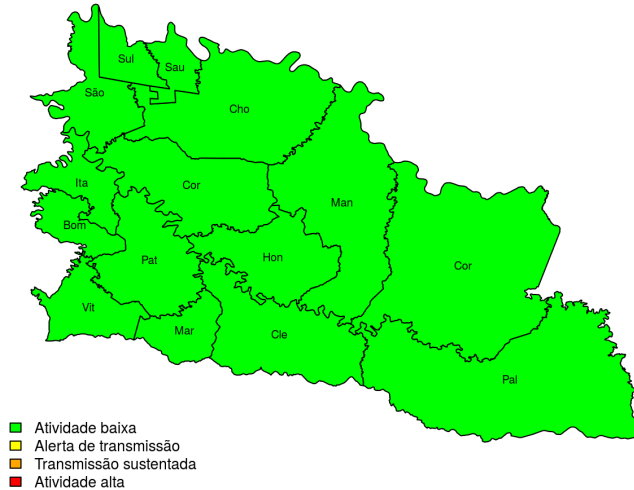
Tabela 8. Resumo das últimas seis semanas epidemiológicas na Regional Guarapuava

SE	temperatura	tweet	casos notif	casos preditos	ICmin	ICmax	incidência
201632	7		0	0	0	0	0
201633	11		1	1	1	1	0
201634	7		1	1	1	1	0
201635	12		2	2	2	2	0
201636	10		1	1	1	1	0
201637	12		1	1	1	1	0

[ver descrição das variáveis](#)

Regional Pato Branco

PR : Pato Branco
Semana 37 de 2016



Municípios

- Bom Sucesso do Sul
- Mariópolis
- Vitorino
- Chopinzinho
- Clevelândia
- Coronel Domingos Soares
- Coronel Vivida
- Honório Serpa
- Itapejara d'Oeste
- Mangueirinha
- Palmas
- Pato Branco
- São João
- Saudade do Iguaçu
- Sulina

Início

Figura 9. Casos notificados de dengue e Índice de menção em mídia social sobre dengue na Regional Pato Branco

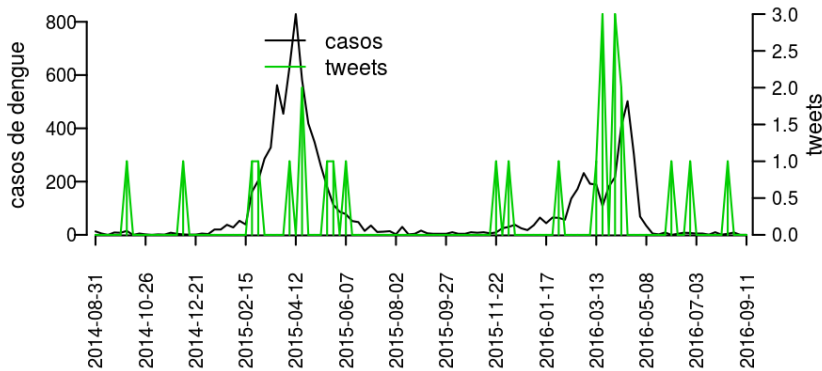


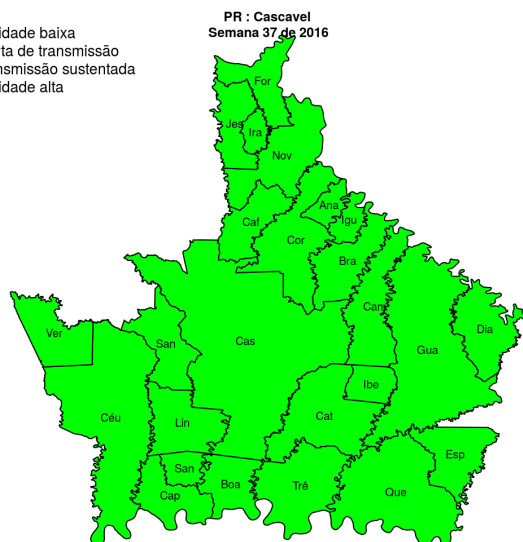
Tabela 9. Resumo das últimas seis semanas epidemiológicas na Regional Pato Branco

SE	temperatura	tweet	casos notif	casos preditos	ICmin	ICmax	incidência
201632	11	0	1	1	1	1	0
201633	16	0	0	0	0	0	0
201634	12	1	1	1	1	1	0
201635	16	0	0	0	0	0	0
201636	12	1	1	1	1	1	0
201637	14	0	0	0	0	0	0

[ver descrição das variáveis](#)

Regional Cascavel

- Atividade baixa
- Alerta de transmissão
- Transmissão sustentada
- Atividade alta



Municípios

- Céu Azul
- Corbélia
- Formosa do Oeste
- Iguatu
- Iracema do Oeste
- Nova Aurora
- Santa Tereza do Oeste
- Três Barras do Paraná
- Boa Vista da Aparecida
- Braganey
- Cafelândia
- Campo Bonito
- Capitão Leônidas Marques
- Cascavel
- Catanduvas
- Diamante do Sul
- Espigão Alto do Iguaçu
- Guaraniaçu
- Ibema
- Jesuítas
- Lindoeste
- Quedas do Iguaçu
- Santa Lúcia
- Vera Cruz do Oeste
- Anahy

[Início](#)

Figura 10. Casos notificados de dengue e Índice de menção em mídia social sobre dengue na Regional Cascavel

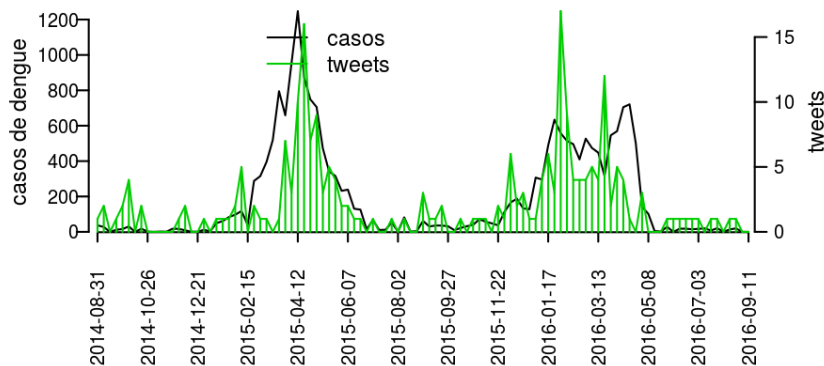


Tabela 10. Resumo das últimas seis semanas epidemiológicas na Regional Cascavel

SE	temperatura	tweet	casos notif	casos preditos	ICmin	ICmax	incidência
201632	11		16	16	16	16	3
201633	16		16	16	16	16	3
201634	12		16	16	16	17	3
201635	15		15	15	15	16	3
201636	9		13	15	13	15	2
201637	14		22	29	26	32	4

[ver descrição das variáveis](#)

Regional Cianorte

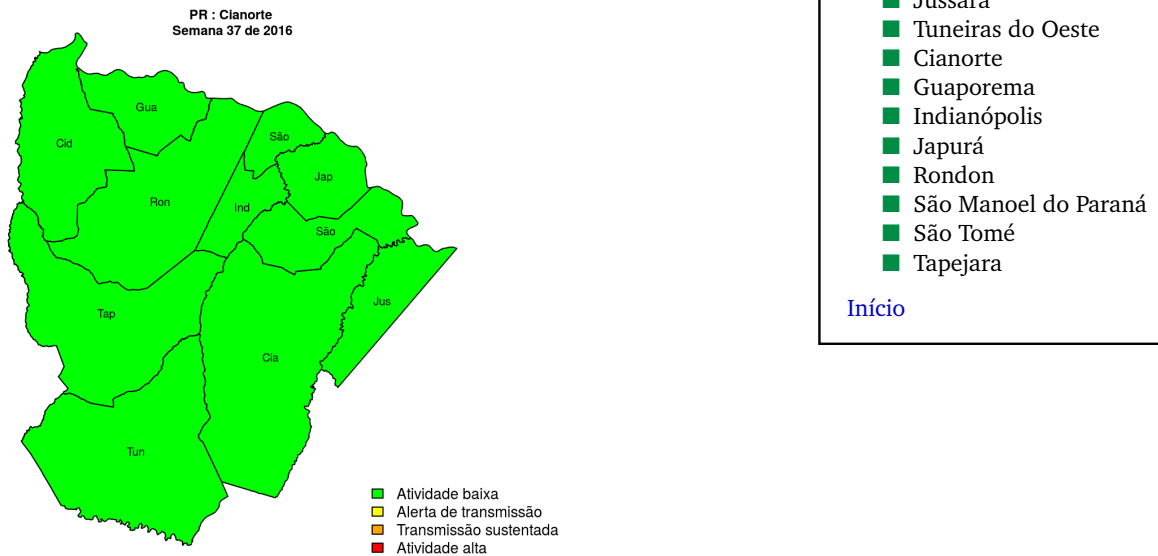


Figura 11. Casos notificados de dengue e Índice de menção em mídia social sobre dengue na Regional Cianorte

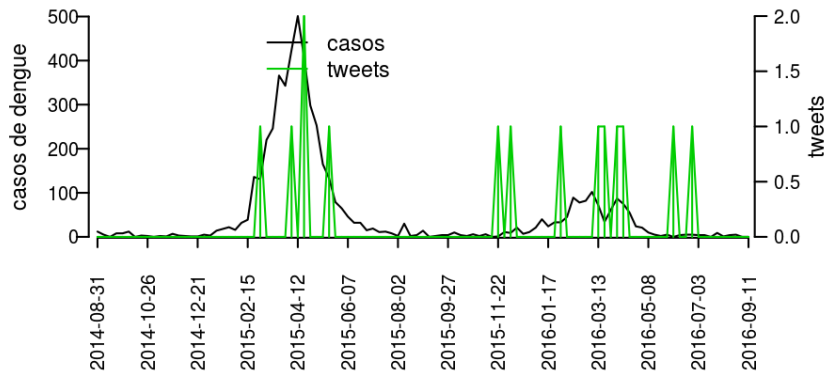
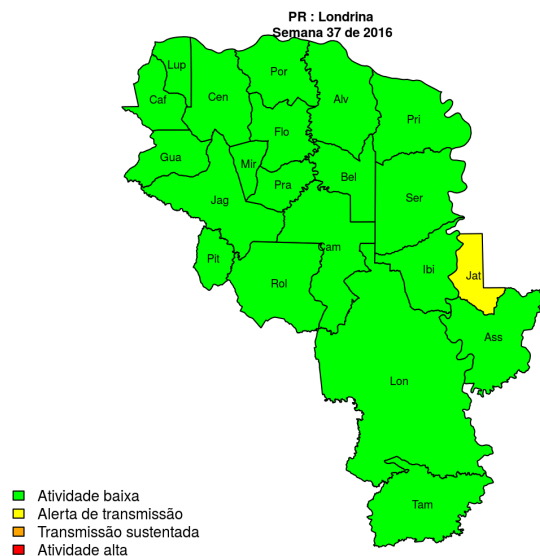


Tabela 11. Resumo das últimas seis semanas epidemiológicas na Regional Cianorte

SE	temperatura	tweet	casos notif	casos preditos	ICmin	ICmax	incidência
201632	14	0	1	1	1	1	1
201633	17		2	2	2	2	1
201634	14		4	4	4	4	3
201635	18		3	3	3	3	2
201636			4	4	4	5	3
201637			0	0	0	0	0

[ver descrição das variáveis](#)

Regional Londrina



Municípios

- Ibiporã
- Lupionópolis
- Alvorada do Sul
- Assaí
- Bela Vista do Paraíso
- Cafeara
- Cambé
- Centenário do Sul
- Florestópolis
- Guaraci
- Jaguapitã
- Jataizinho
- Londrina
- Miraselva
- Pitangueiras
- Porecatu
- Prado Ferreira
- Primeiro de Maio
- Rolândia
- Sertanópolis
- Tamarana

[Início](#)

Figura 12. Casos notificados de dengue e Índice de menção em mídia social sobre dengue na Regional Londrina

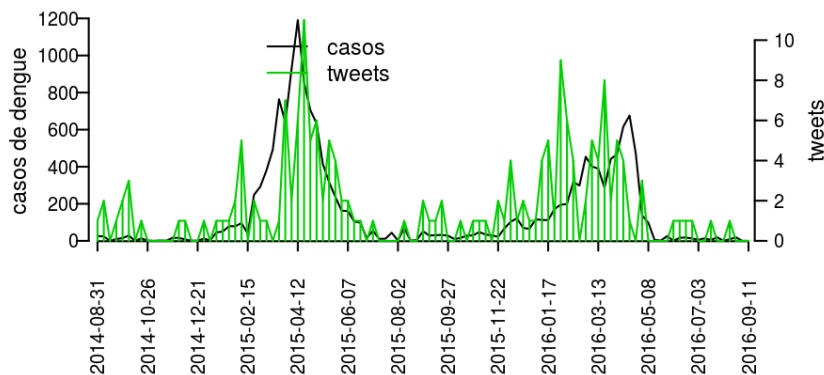
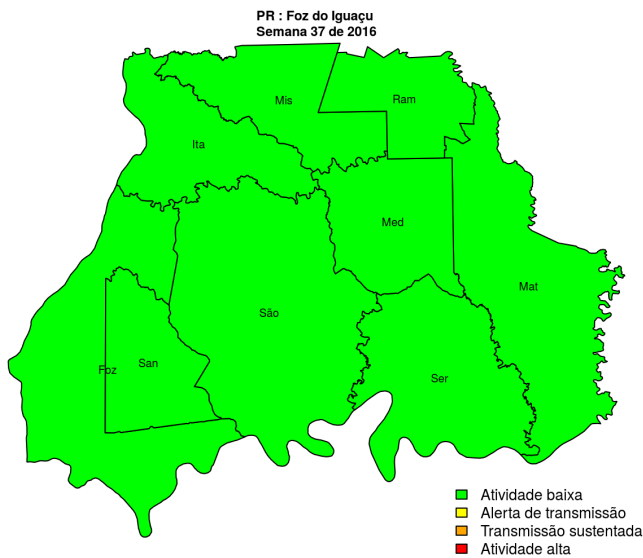


Tabela 12. Resumo das últimas seis semanas epidemiológicas na Regional Londrina

SE	temperatura	tweet	casos notif	casos preditos	ICmin	ICmax	incidência
201632	13		98	107	103	109	11
201633	17		119	136	125	139	13
201634	12		135	159	148	164	15
201635	17		103	129	117	136	11
201636			66	88	77	95	7
201637			108	186	159	197	12

[ver descrição das variáveis](#)

Regional Foz do Iguaçu



Municípios

- Itaipulândia
- Matelândia
- Foz do Iguaçu
- Medianeira
- Missal
- Ramilândia
- Santa Terezinha de Itaipu
- São Miguel do Iguaçu
- Serranópolis do Iguaçu

[Início](#)

Figura 13. Casos notificados de dengue e Índice de menção em mídia social sobre dengue na Regional Foz do Iguaçu

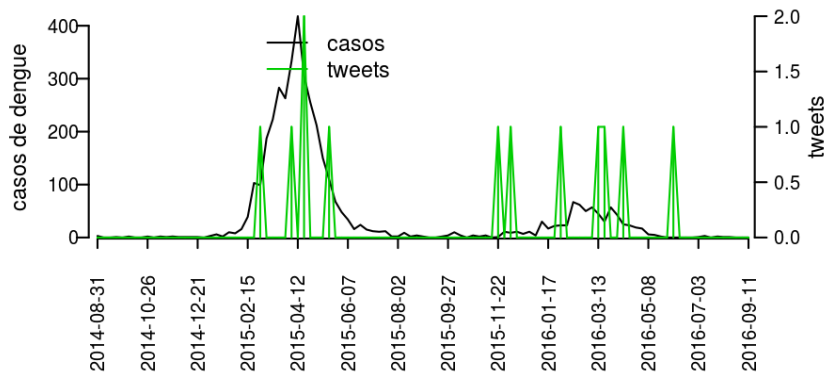


Tabela 13. Resumo das últimas seis semanas epidemiológicas na Regional Foz do Iguaçu

SE	temperatura	tweet	casos notif	casos preditos	ICmin	ICmax	incidência
201632	11		10	10	10	10	2
201633	16		15	16	15	16	4
201634	12		17	18	17	19	4
201635	15		12	12	12	13	3
201636	9		16	19	17	20	4
201637	14		17	25	21	27	4

[ver descrição das variáveis](#)

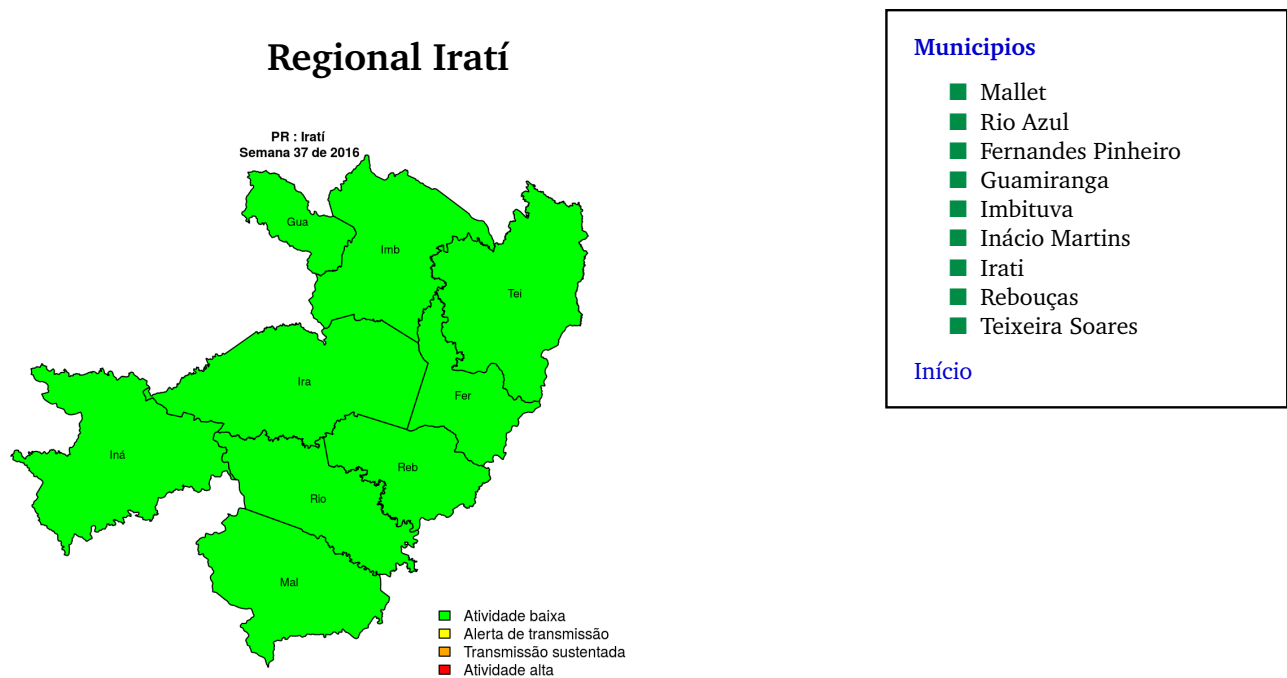


Figura 14. Casos notificados de dengue e Índice de menção em mídia social sobre dengue na Regional Iratí

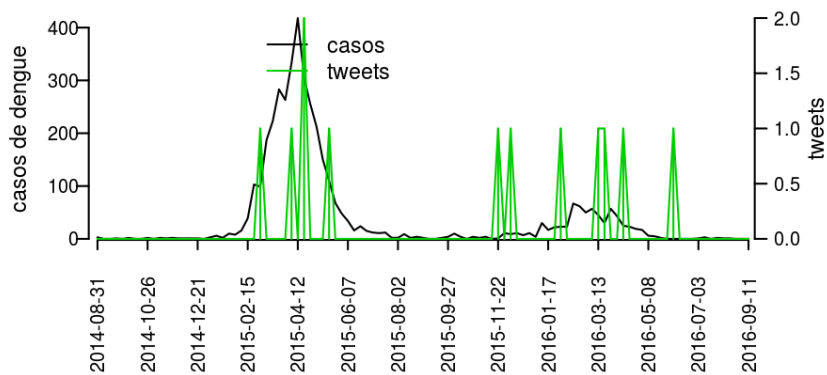


Tabela 14. Resumo das últimas seis semanas epidemiológicas na Regional Iratí

SE	temperatura	tweet	casos notif	casos preditos	ICmin	ICmax	incidência
201632	7		0	0	0	0	0
201633	11		0	0	0	0	0
201634	7		1	1	1	1	1
201635	12		0	0	0	0	0
201636	10		0	0	0	0	0
201637	12		0	0	0	0	0

[ver descrição das variáveis](#)

Regional Ponta Grossa

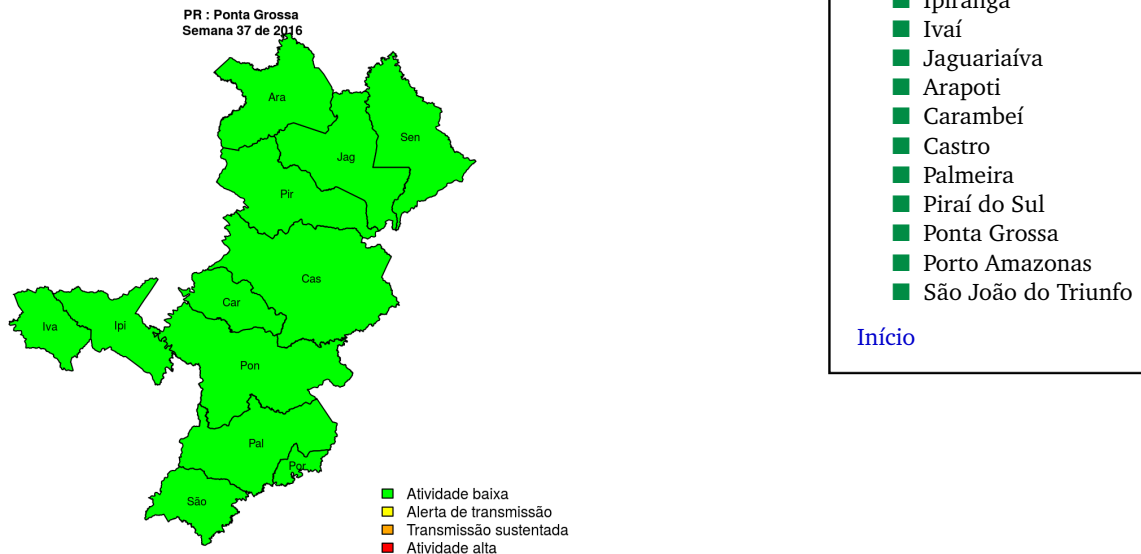


Figura 15. Casos notificados de dengue e Índice de menção em mídia social sobre dengue na Regional Ponta Grossa

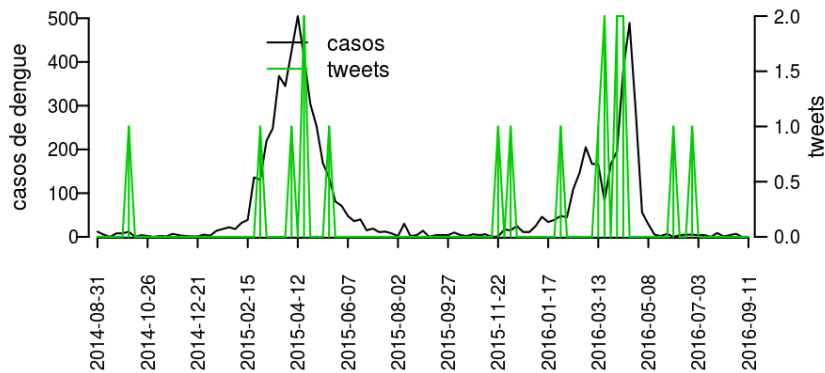
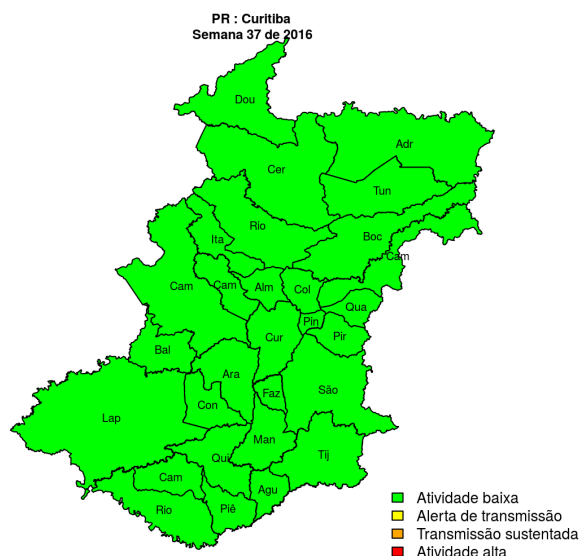


Tabela 15. Resumo das últimas seis semanas epidemiológicas na Regional Ponta Grossa

SE	temperatura	tweet	casos notif	casos preditos	ICmin	ICmax	incidência
201632	7		2	2	2	2	0
201633	11		1	1	1	1	0
201634	7		1	1	1	1	0
201635	12		1	1	1	1	0
201636	10		0	0	0	0	0
201637	12		2	2	2	3	0

[ver descrição das variáveis](#)

Regional Curitiba



Municípios

- Cerro Azul
- Colombo
- Contenda
- Curitiba
- Fazenda Rio Grande
- Itaperuçu
- Lapa
- Mandirituba
- Adrianópolis
- Agudos do Sul
- Almirante Tamandaré
- Araucária
- Balsa Nova
- Bocaiúva do Sul
- Campina Grande do Sul
- Campo do Tenente
- Campo Largo
- Campo Magro
- Piên
- Pinhais
- Piraquara
- Quatro Barras
- Quitandinha
- Rio Branco do Sul
- Rio Negro
- São José dos Pinhais
- Tijucas do Sul
- Tunas do Paraná
- Doutor Ulysses

[Início](#)

Figura 16. Casos notificados de dengue e Índice de menção em mídia social sobre dengue na Regional Curitiba

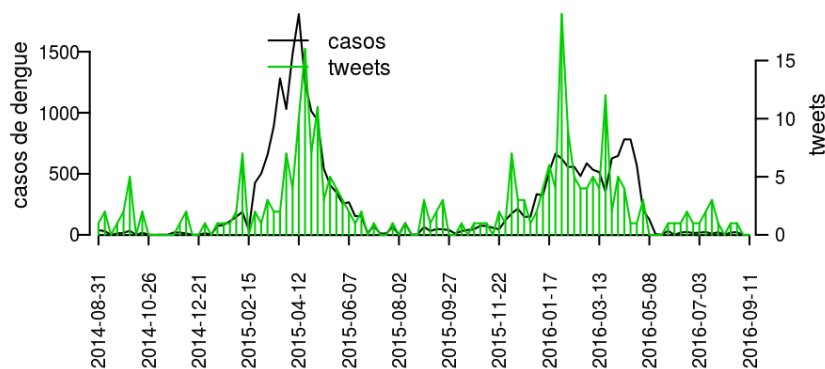


Tabela 16. Resumo das últimas seis semanas epidemiológicas na Regional Curitiba

SE	temperatura	tweet	casos notif	casos preditos	ICmin	ICmax	incidência
201632	7		24	25	24	26	1
201633	11		23	25	23	26	1
201634	7		19	22	19	22	1
201635	12		11	14	12	14	0
201636	10		13	19	15	20	0
201637	12		16	36	30	39	0

[ver descrição das variáveis](#)

Regional Paranaguá

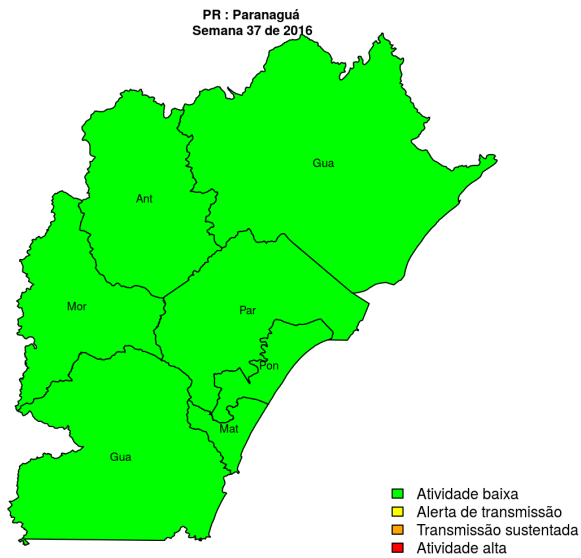


Figura 17. Casos notificados de dengue e Índice de menção em mídia social sobre dengue na Regional Paranaguá

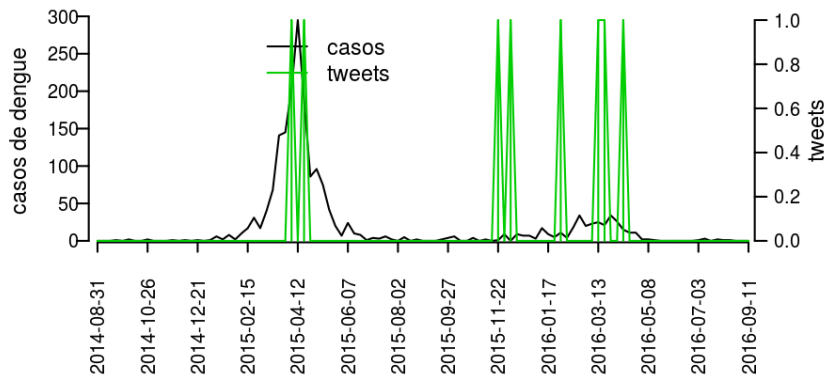
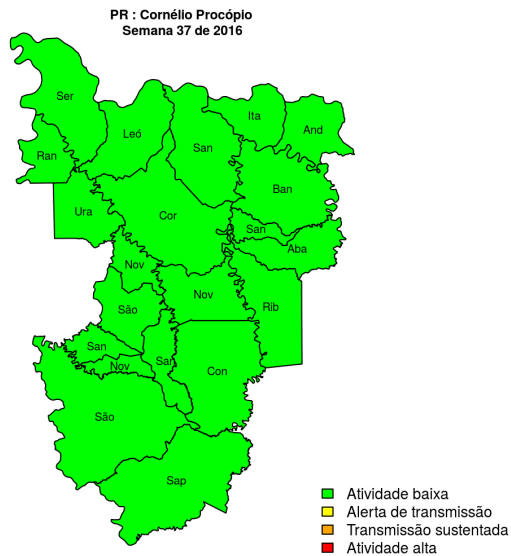


Tabela 17. Resumo das últimas seis semanas epidemiológicas na Regional Paranaguá

SE	temperatura	tweet	casos notif	casos preditos	ICmin	ICmax	incidência
201632	7		5	5	5	5	2
201633	11	2	16	16	16	16	6
201634	7		15	15	15	15	5
201635	12		12	12	12	12	4
201636	10		17	18	17	19	6
201637	12		13	15	13	16	5

[ver descrição das variáveis](#)

Regional Cornélio Procópio



Municípios

- Itambaracá
- Andirá
- Bandeirantes
- Congonhinhas
- Cornélio Procópio
- Leopólis
- Nova América da Colina
- Nova Fátima
- Nova Santa Bárbara
- Rancho Alegre
- Ribeirão do Pinhal
- Santa Amélia
- Santa Cecília do Pavão
- Santa Mariana
- Santo Antônio do Paraíso
- São Jerônimo da Serra
- São Sebastião da Amoreira
- Sapopema
- Sertaneja
- Uraí
- Abatiá

[Início](#)

Figura 18. Casos notificados de dengue e Índice de menção em mídia social sobre dengue na Regional Cornélio Procópio

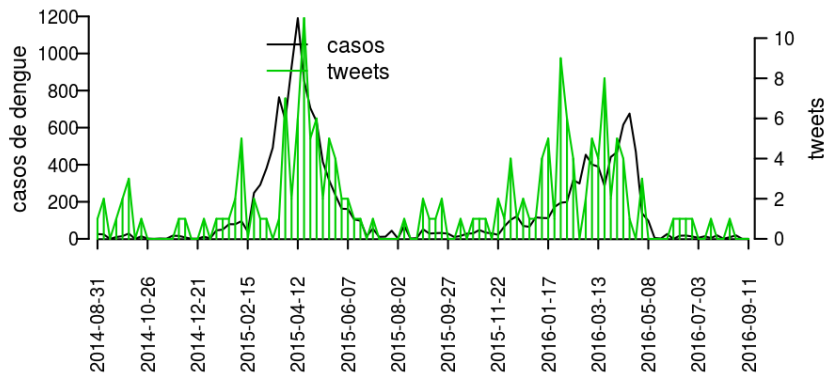
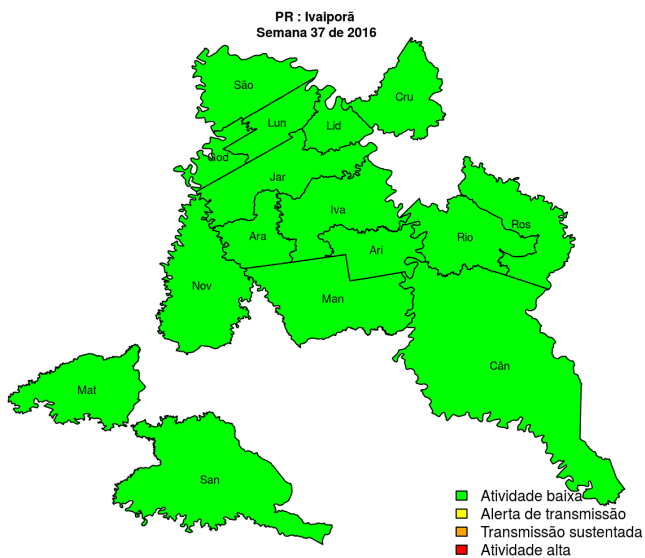


Tabela 18. Resumo das últimas seis semanas epidemiológicas na Regional Cornélio Procópio

SE	temperatura	tweet	casos notif	casos preditos	ICmin	ICmax	incidência
201632	13		6	6	6	6	3
201633	16		3	3	3	3	1
201634	12		2	2	2	2	1
201635	17		4	4	4	4	2
201636	13		0	0	0	0	0
201637	16		6	6	6	6	3

[ver descrição das variáveis](#)

Regional Ivaiporã



Municípios

- Arapuã
- Ariranha do Ivaí
- Cândido de Abreu
- Cruzmaltina
- Godoy Moreira
- Ivaiporã
- Jardim Alegre
- Lidianópolis
- Lunardelli
- Manoel Ribas
- Mato Rico
- Nova Tebas
- Rio Branco do Ivaí
- Rosário do Ivaí
- Santa Maria do Oeste
- São João do Ivaí

[Início](#)

Figura 19. Casos notificados de dengue e Índice de menção em mídia social sobre dengue na Regional Ivaiporã

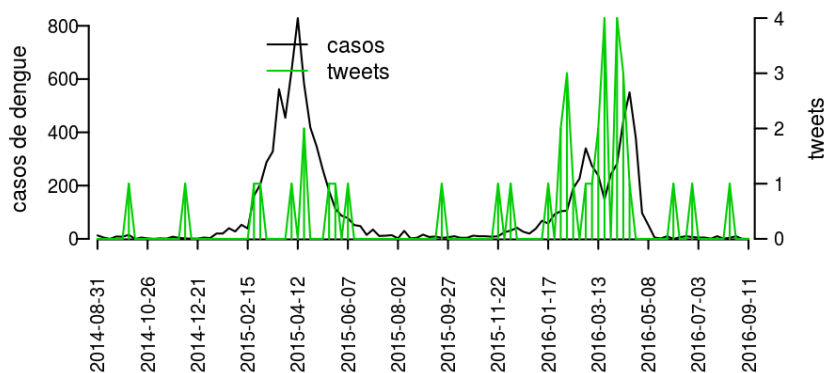
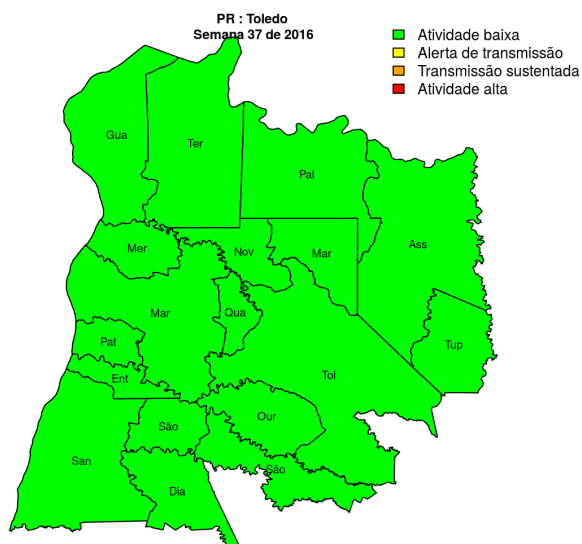


Tabela 19. Resumo das últimas seis semanas epidemiológicas na Regional Ivaiporã

SE	temperatura	tweet	casos notif	casos preditos	ICmin	ICmax	incidência
201632	14		0	0	0	0	0
201633	17	0	0	0	0	0	0
201634	13		1	1	1	1	1
201635	18		1	1	1	1	1
201636			1	1	1	1	1
201637			1	1	1	1	1

[ver descrição das variáveis](#)

Regional Toledo



Municípios

- Assis Chateaubriand
- Diamante D'Oeste
- Entre Rios do Oeste
- Guaíra
- Marechal Cândido Rondon
- Maripá
- Mercedes
- Nova Santa Rosa
- Ouro Verde do Oeste
- Palotina
- Pato Bragado
- Quatro Pontes
- Santa Helena
- São José das Palmeiras
- São Pedro do Iguaçu
- Terra Roxa
- Toledo
- Tupãssi

[Início](#)

Figura 20. Casos notificados de dengue e Índice de menção em mídia social sobre dengue na Regional Toledo

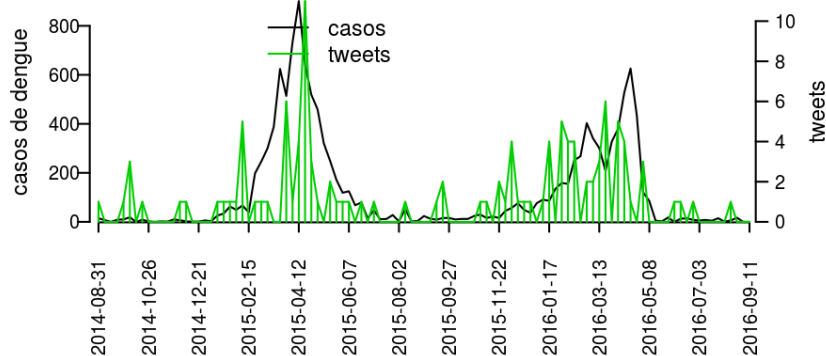
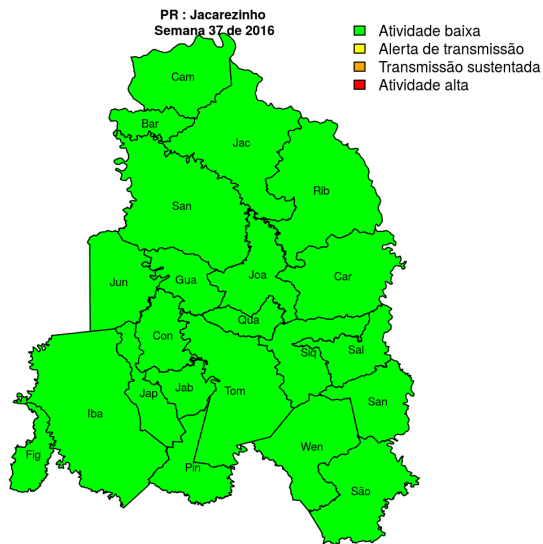


Tabela 20. Resumo das últimas seis semanas epidemiológicas na Regional Toledo

SE	temperatura	tweet	casos notif	casos preditos	ICmin	ICmax	incidência
201632	11		2	2	2	2	1
201633	16		9	9	9	9	2
201634	12		6	6	6	6	2
201635	15		5	5	5	5	1
201636	9		14	15	14	15	4
201637	14		22	28	24	30	6

[ver descrição das variáveis](#)

Regional Jacarezinho



Municípios

- Barra do Jacaré
- Cambará
- Carlópolis
- Conselheiro Mairinck
- Figueira
- Guapirama
- Ibaiti
- Jaboti
- Jacarezinho
- Japira
- Joaquim Távora
- Jundiá do Sul
- Pinhalão
- Quatiguá
- Ribeirão Claro
- Salto do Itaré
- Santana do Itaré
- Santo Antônio da Platina
- São José da Boa Vista
- Siqueira Campos
- Tomazina
- Wenceslau Braz

[Início](#)

Figura 21. Casos notificados de dengue e Índice de menção em mídia social sobre dengue na Regional Jacarezinho

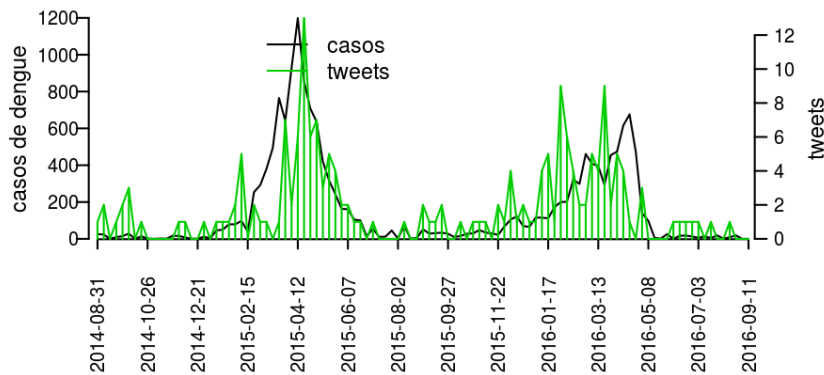
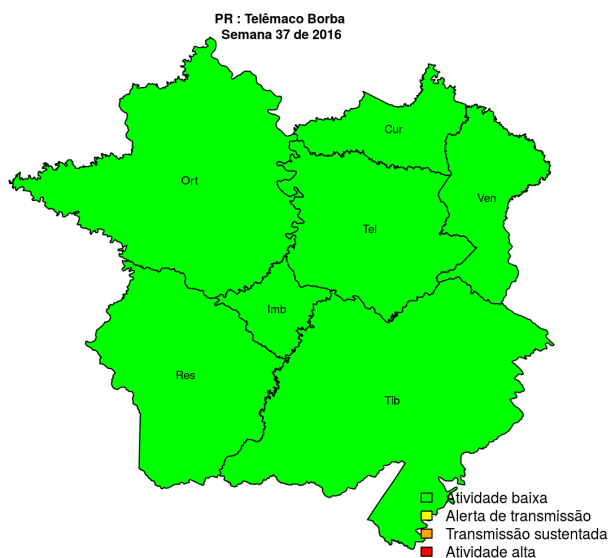


Tabela 21. Resumo das últimas seis semanas epidemiológicas na Regional Jacarezinho

SE	temperatura	tweet	casos notif	casos preditos	ICmin	ICmax	incidência
201632	13		4	4	4	4	1
201633	16		3	3	3	3	1
201634	12		0	0	0	0	0
201635	17		3	3	3	4	1
201636	13		0	0	0	0	0
201637	16		1	1	1	1	0

[ver descrição das variáveis](#)

Regional Telêmaco Borba



Municípios

- Curiúva
- Imbaú
- Ortigueira
- Reserva
- Telêmaco Borba
- Tibagi
- Ventania

Início

Figura 22. Casos notificados de dengue e Índice de menção em mídia social sobre dengue na Regional Telêmaco Borba

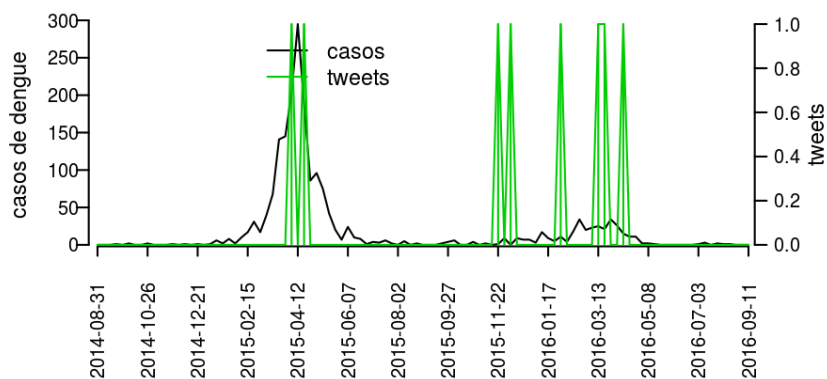


Tabela 22. Resumo das últimas seis semanas epidemiológicas na Regional Telêmaco Borba

SE	temperatura	tweet	casos notif	casos preditos	ICmin	ICmax	incidência
201632	13		3	3	3	3	2
201633	16		3	3	3	3	2
201634	12		1	1	1	1	1
201635	17		2	2	2	2	1
201636	13		1	1	1	1	1
201637	16		3	3	3	3	2

[ver descrição das variáveis](#)

Resumo da situação epidemiológica da dengue nos municípios de Paraná, na semana 37 de 2016

Município	Regional	Temperatura	Tweets	Casos	Incidencia	Rt	Nível
Abatiá	Cornélio Procópio	16.4	0	0	0.0	0.0	verde
Adrianópolis	Curitiba	12.0	0	0	0.0	0.0	verde
Agudos do Sul	Curitiba	12.0	0	0	0.0		verde
Almirante Tamandaré	Curitiba	12.0	0	0	0.0	0.0	verde
Altamira do Paraná	Campo Mourão	16.4	0	0	0.0	0.0	verde
Alto Paraíso	Umuarama	16.4		0	0.0	0.0	verde
Alto Paraná	Paranavaí		0	0	0.0	0.0	verde
Alto Piquiri	Umuarama	16.4	0	0	0.0	0.0	verde
Altônia	Umuarama	16.4	0	0	0.0	0.0	verde
Alvorada do Sul	Londrina	16.4		4	45.6	0.9	verde
Amaporã	Paranavaí			0	0.0	0.0	verde
Ampére	Francisco Beltrão	13.6		0	0.0	0.0	verde
Anahy	Cascavel	13.6		0	0.0	0.0	verde
Andirá	Cornélio Procópio	16.4		1	4.8	1.3	verde
Ângulo	Maringá			1	33.8	4.0	verde
Antonina	Paranaguá	12.0		0	0.0	0.0	verde
Antônio Olinto	União da Vitória	12.0		0	0.0		verde
Apucarana	Apucarana	16.4		1	0.8	0.5	verde
Arapongas	Apucarana	16.4		1	0.9	0.8	verde
Arapoti	Ponta Grossa	12.0		0	0.0	0.0	verde
Arapuã	Ivaiporã			0	0.0	0.0	verde
Araruna	Campo Mourão			0	0.0	0.0	verde
Araucária	Curitiba	12.0		0	0.0	0.0	verde
Ariranha do Ivaí	Ivaiporã	16.4		0	0.0	0.0	verde
Assaí	Londrina	16.4		2	18.4	1.6	verde
Assis Chateaubriand	Toledo	13.6		0	0.0	0.0	verde
Astorga	Maringá			0	0.0	0.0	verde
Atalaia	Maringá			0	0.0	0.0	verde
Balsa Nova	Curitiba	12.0		0	0.0	0.0	verde
Bandeirantes	Cornélio Procópio	16.4		1	3.1	1.9	verde
Barbosa Ferraz	Campo Mourão			1	7.9	3.0	verde
Barra do Jacaré	Jacarezinho	16.4		0	0.0	0.0	verde
Barracão	Francisco Beltrão	13.6		0	0.0	0.0	verde
Bela Vista da Caroba	Francisco Beltrão	13.6		0	0.0	0.0	verde
Bela Vista do Paraíso	Londrina	16.4		0	0.0	0.0	verde
Bituruna	União da Vitória	12.0		0	0.0	0.0	verde
Boa Esperança	Campo Mourão	16.4		0	0.0	0.0	verde
Boa Esperança do Iguaçu	Francisco Beltrão	13.6		0	0.0	0.0	verde
Boa Ventura de São Roque	Guarapuava	12.0		0	0.0	0.0	verde
Boa Vista da Aparecida	Cascavel	13.6		0	0.0	0.0	verde
Bocaiúva do Sul	Curitiba	12.0		0	0.0	0.0	verde
Bom Jesus do Sul	Francisco Beltrão	13.6		0	0.0	0.0	verde
Bom Sucesso	Apucarana			0	0.0	0.0	verde
Bom Sucesso do Sul	Pato Branco	14.7		0	0.0	0.0	verde
Borrazópolis	Apucarana			0	0.0	0.0	verde
Braganey	Cascavel	13.6		0	0.0	0.0	verde
Brasilândia do Sul	Umuarama	16.4		0	0.0	0.0	verde
Cafeara	Londrina	17.6		0	0.0	0.0	verde
Cafelândia	Cascavel	13.6		0	0.0	0.0	verde
Cafezal do Sul	Umuarama	16.4		0	0.0	0.0	verde
Califórnia	Apucarana	16.4		2	23.6	12.1	verde
Cambará	Jacarezinho	16.4		0	0.0	0.0	verde

Continua na próxima página

Município	Regional	Temperatura	Tweets	Casos	Incidência	Rt	Nível
Cambé	Londrina	16.4		12	19.4	1.3	verde
Cambira	Apucarana	16.4		0	0.0	0.0	verde
Campina da Lagoa	Campo Mourão	16.4		0	0.0	0.0	verde
Campina do Simão	Guarapuava	12.0		0	0.0		verde
Campina Grande do Sul	Curitiba	12.0		0	0.0	0.0	verde
Campo Bonito	Cascavel	13.6		0	0.0	0.0	verde
Campo do Tenente	Curitiba	12.0		0	0.0		verde
Campo Largo	Curitiba	12.0	0	0	0.0	0.0	verde
Campo Magro	Curitiba	12.0	0	0	0.0	0.0	verde
Campo Mourão	Campo Mourão		1	0	0.0	0.0	verde
Cândido de Abreu	Ivaiporã	16.4	0	0	0.0	0.0	verde
Candói	Guarapuava	12.0	0	0	0.0	0.0	verde
Cantagalo	Guarapuava	12.0	0	0	0.0	0.0	verde
Capanema	Francisco Beltrão	13.6	0	0	0.0	0.0	verde
Capitão Leônidas Marques	Cascavel	13.6	0	0	0.0	0.0	verde
Carambeí	Ponta Grossa	12.0	0	0	0.0	0.0	verde
Carlópolis	Jacarezinho	16.4	0	0	0.0	0.0	verde
Cascavel	Cascavel	13.6	0	16	7.4	1.8	verde
Castro	Ponta Grossa	12.0	0	0	0.0	0.0	verde
Catanduvas	Cascavel	13.6	0	0	0.0	0.0	verde
Centenário do Sul	Londrina	17.6	0	0	0.0	0.0	verde
Cerro Azul	Curitiba	12.0	0	0	0.0	0.0	verde
Céu Azul	Cascavel	13.6	0	0	0.0	0.0	verde
Chopinzinho	Pato Branco	13.6	0	0	0.0	0.0	verde
Cianorte	Cianorte		0	0	0.0	0.0	verde
Cidade Gaúcha	Cianorte		0	0	0.0	0.0	verde
Clevelândia	Pato Branco	14.7	0	0	0.0	0.0	verde
Colombo	Curitiba	12.0	0	1	0.4	2.5	verde
Colorado	Maringá		0	0	0.0	0.0	verde
Congonhinhas	Cornélio Procópio	16.4	0	0	0.0	0.0	verde
Conselheiro Mairinck	Jacarezinho	16.4	0	0	0.0	0.0	verde
Contenda	Curitiba	12.0	0	0	0.0	0.0	verde
Corbélia	Cascavel	13.6	0	3	17.6	2.6	verde
Cornélio Procópio	Cornélio Procópio	16.4	0	0	0.0	0.0	verde
Coronel Domingos Soares	Pato Branco	13.6	0	0	0.0	0.0	verde
Coronel Vivida	Pato Branco	13.6	0	0	0.0	0.0	verde
Corumbataí do Sul	Campo Mourão		0	0	0.0	0.0	verde
Cruz Machado	União da Vitória	12.0	0	0	0.0	0.0	verde
Cruzeiro do Iguaçu	Francisco Beltrão	13.6	0	0	0.0	0.0	verde
Cruzeiro do Oeste	Umuarama		0	0	0.0	0.0	verde
Cruzeiro do Sul	Paranavaí		0	0	0.0	0.0	verde
Cruzmaltina	Ivaiporã	16.4	0	0	0.0	0.0	verde
Curitiba	Curitiba	12.0	2	15	1.9	2.0	verde
Curiúva	Telêmaco Borba	16.4	0	0	0.0	0.0	verde
Diamante do Norte	Paranavaí		0	0	0.0	0.0	verde
Diamante do Sul	Cascavel	13.6	0	0	0.0	0.0	verde
Diamante D'Oeste	Toledo	13.6	0	1	19.1	12.1	verde
Dois Vizinhos	Francisco Beltrão	13.6	0	0	0.0	0.0	verde
Douradina	Umuarama		0	0	0.0	0.0	verde
Doutor Camargo	Maringá		0	0	0.0	0.0	verde
Doutor Ulysses	Curitiba	12.0		0	0.0		verde
Enéas Marques	Francisco Beltrão	13.6	0	0	0.0	0.0	verde
Engenheiro Beltrão	Campo Mourão		0	0	0.0	0.0	verde
Entre Rios do Oeste	Toledo	13.6	0	0	0.0	0.0	verde
Esperança Nova	Umuarama	16.4	0	0	0.0	0.0	verde

Continua na próxima página

Município	Regional	Temperatura	Tweets	Casos	Incidencia	Rt	Nível
Espigão Alto do Iguaçu	Cascavel	13.6	0	0	0.0	0.0	verde
Farol	Campo Mourão		0	0	0.0	0.0	verde
Faxinal	Apucarana	16.4	0	0	0.0	0.0	verde
Fazenda Rio Grande	Curitiba	12.0	0	0	0.0	0.0	verde
Fênix	Campo Mourão		0	0	0.0	0.0	verde
Fernandes Pinheiro	Iratí	12.0	0	0	0.0	0.0	verde
Figueira	Jacarezinho	16.4	0	0	0.0	0.0	verde
Flor da Serra do Sul	Francisco Beltrão	14.7	0	0	0.0	0.0	verde
Floraí	Maringá		0	0	0.0	0.0	verde
Floresta	Maringá		0	0	0.0	0.0	verde
Florestópolis	Londrina	16.4	0	1	8.9	1.9	verde
Flórida	Maringá		0	0	0.0	0.0	verde
Formosa do Oeste	Cascavel	13.6	0	0	0.0	0.0	verde
Foz do Iguaçu	Foz do Iguaçu	13.6	2	15	8.7	1.9	verde
Foz do Jordão	Guarapuava	12.0	0	0	0.0	0.0	verde
Francisco Alves	Umuarama	16.4	0	0	0.0	0.0	verde
Francisco Beltrão	Francisco Beltrão	13.6	0	3	3.5	0.9	verde
General Carneiro	União da Vitória	12.0	0	0	0.0	0.0	verde
Godoy Moreira	Ivaiporã		0	0	0.0	0.0	verde
Goioerê	Campo Mourão	16.4	0	0	0.0	0.0	verde
Goioxim	Guarapuava	12.0	0	0	0.0	0.0	verde
Grandes Rios	Apucarana	16.4	0	0	0.0	0.0	verde
Guaíra	Toledo	13.6	0	0	0.0	0.0	verde
Guairaçá	Paranavaí		0	0	0.0	0.0	verde
Guamiranga	Iratí	12.0	0	0	0.0	0.0	verde
Guapirama	Jacarezinho	16.4	0	0	0.0	0.0	verde
Guaporema	Cianorte		0	0	0.0	0.0	verde
Guaraci	Londrina		0	0	0.0	0.0	verde
Guaraniaçu	Cascavel	13.6	0	0	0.0	0.0	verde
Guarapuava	Guarapuava	12.0	1	1	0.6	3.1	verde
Guaraqueçaba	Paranaguá	12.0	0	0	0.0	0.0	verde
Guaratuba	Paranaguá	12.0	0	1	2.9	1.9	verde
Honório Serpa	Pato Branco	14.7	0	0	0.0	0.0	verde
Íbaiti	Jacarezinho	16.4	0	0	0.0	0.0	verde
Íbema	Cascavel	13.6	0	0	0.0	0.0	verde
Íbiporã	Londrina	16.4	0	7	21.2	1.8	verde
Icaraíma	Umuarama	16.4	0	0	0.0	0.0	verde
Iguaraçu	Maringá		0	0	0.0	0.0	verde
Iguatu	Cascavel	13.6	0	0	0.0	0.0	verde
Imbaú	Telêmaco Borba	16.4	0	0	0.0	0.0	verde
Imbituva	Iratí	12.0	0	0	0.0	0.0	verde
Inácio Martins	Iratí	12.0	0	0	0.0	0.0	verde
Inajá	Paranavaí		0	0	0.0	0.0	verde
Indianópolis	Cianorte		0	0	0.0	0.0	verde
Ipiranga	Ponta Grossa	12.0	0	0	0.0	0.0	verde
Iporã	Umuarama	16.4	0	0	0.0	0.0	verde
Iracema do Oeste	Cascavel	13.6	0	0	0.0	0.0	verde
Irati	Iratí	12.0	0	0	0.0	0.0	verde
Iretama	Campo Mourão		0	0	0.0	0.0	verde
Itaguajé	Maringá	17.6	0	0	0.0	0.0	verde
Itaipulândia	Foz do Iguaçu	13.6	0	0	0.0	0.0	verde
Itambaracá	Cornélio Procópio	16.4	0	1	14.6	3.1	verde
Itambé	Maringá		0	0	0.0	0.0	verde
Itapejara d'Oeste	Pato Branco	14.7	0	0	0.0	0.0	verde
Itaperuçu	Curitiba	12.0	0	0	0.0	0.0	verde

Continua na próxima página

Município	Regional	Temperatura	Tweets	Casos	Incidência	Rt	Nível
Itaúna do Sul	Paranavaí		0	0	0.0	0.0	verde
Ivaí	Ponta Grossa	12.0	0	0	0.0	0.0	verde
Ivaiporã	Ivaiporã		0	1	3.1	2.4	verde
Ivaté	Umuarama		0	0	0.0	0.0	verde
Ivatuba	Maringá		0	0	0.0	0.0	verde
Jaboti	Jacarezinho	16.4	0	0	0.0		verde
Jacarezinho	Jacarezinho	16.4	0	1	2.5	4.0	verde
Jaguapitã	Londrina	16.4	0	3	30.6	4.3	verde
Jaguariaíva	Ponta Grossa	12.0	0	0	0.0	0.0	verde
Jandaia do Sul	Apucarana		0	4	18.9	1.4	verde
Janiópolis	Campo Mourão		0	0	0.0	0.0	verde
Japira	Jacarezinho	16.4	0	0	0.0	0.0	verde
Japurá	Cianorte		0	0	0.0	0.0	verde
Jardim Alegre	Ivaiporã		0	0	0.0	0.0	verde
Jardim Olinda	Paranavaí	17.6	0	0	0.0	0.0	verde
Jataizinho	Londrina	16.4	0	7	88.4	1.0	amarelo
Jesuítas	Cascavel	13.6	0	0	0.0	0.0	verde
Joaquim Távora	Jacarezinho	16.4	0	0	0.0	0.0	verde
Jundiaí do Sul	Jacarezinho	16.4	0	0	0.0	0.0	verde
Juranda	Campo Mourão	16.4	0	0	0.0	0.0	verde
Jussara	Cianorte		0	0	0.0	0.0	verde
Kaloré	Apucarana		0	0	0.0	0.0	verde
Lapa	Curitiba	12.0	0	0	0.0	0.0	verde
Laranjal	Guarapuava	12.0	0	0	0.0	0.0	verde
Laranjeiras do Sul	Guarapuava	12.0	0	0	0.0	0.0	verde
Leópolis	Cornélio Procópio	16.4	0	1	23.9	12.1	verde
Lidianópolis	Ivaiporã		0	0	0.0		verde
Lindoeste	Cascavel	13.6	0	0	0.0	0.0	verde
Loanda	Paranavaí		0	0	0.0	0.0	verde
Lobato	Maringá		0	0	0.0	0.0	verde
Londrina	Londrina	16.4	1	57	20.1	1.5	verde
Luiziana	Campo Mourão		0	0	0.0	0.0	verde
Lunardelli	Ivaiporã		0	0	0.0	0.0	verde
Lupionópolis	Londrina	17.6	0	4	124.2	2.2	verde
Mallet	Iratí	12.0	0	0	0.0	0.0	verde
Mamborê	Campo Mourão		0	0	0.0	0.0	verde
Mandaguaçu	Maringá		0	1	4.7	1.1	verde
Mandaguari	Maringá		1	0	0.0	0.0	verde
Mandirituba	Curitiba	12.0	0	0	0.0	0.0	verde
Manfrinópolis	Francisco Beltrão	13.6	0	0	0.0	0.0	verde
Mangueirinha	Pato Branco	13.6	0	0	0.0	0.0	verde
Manoel Ribas	Ivaiporã	16.4	0	0	0.0	0.0	verde
Marechal Cândido Rondon	Toledo	13.6	0	0	0.0	0.0	verde
Maria Helena	Umuarama		0	0	0.0	0.0	verde
Marialva	Maringá		1	4	17.6	3.7	verde
Marilândia do Sul	Apucarana	16.4	0	0	0.0	0.0	verde
Marilena	Paranavaí		0	0	0.0	0.0	verde
Mariluz	Umuarama	16.4	0	0	0.0	0.0	verde
Maringá	Maringá		11	16	7.4	0.8	verde
Mariópolis	Pato Branco	14.7	0	0	0.0	0.0	verde
Maripá	Toledo	13.6	0	1	17.2	3.1	verde
Marmeleiro	Francisco Beltrão	14.7	0	0	0.0	0.0	verde
Marquinho	Guarapuava	12.0	0	0	0.0	0.0	verde
Marumbi	Apucarana		0	0	0.0	0.0	verde
Matelândia	Foz do Iguaçu	13.6	0	2	11.6	5.0	verde

Continua na próxima página

Município	Regional	Temperatura	Tweets	Casos	Incidência	Rt	Nível
Matinhos	Paranaguá	12.0	0	0	0.0	0.0	verde
Mato Rico	Ivaiporã	16.4	0	0	0.0		verde
Mauá da Serra	Apucarana	16.4	0	0	0.0	0.0	verde
Medianeira	Foz do Iguaçu	13.6	0	0	0.0	0.0	verde
Mercedes	Toledo	13.6	0	0	0.0	0.0	verde
Mirador	Paranavaí		0	0	0.0	0.0	verde
Miraselva	Londrina	16.4	0	0	0.0	0.0	verde
Missal	Foz do Iguaçu	13.6	0	0	0.0	0.0	verde
Moreira Sales	Campo Mourão	16.4	0	0	0.0	0.0	verde
Morretes	Paranaguá	12.0	0	0	0.0	0.0	verde
Munhoz de Melo	Maringá		0	0	0.0	0.0	verde
Nossa Senhora das Graças	Maringá		0	0	0.0	0.0	verde
Nova Aliança do Ivaí	Paranavaí		0	0	0.0	0.0	verde
Nova América da Colina	Cornélio Procópio	16.4	0	0	0.0	0.0	verde
Nova Aurora	Cascavel	13.6	0	0	0.0	0.0	verde
Nova Cantu	Campo Mourão	16.4	0	0	0.0	0.0	verde
Nova Esperança	Maringá		0	0	0.0	0.0	verde
Nova Esperança do Sudoeste	Francisco Beltrão	13.6	0	0	0.0	0.0	verde
Nova Fátima	Cornélio Procópio	16.4	0	0	0.0	0.0	verde
Nova Laranjeiras	Guarapuava	12.0	0	0	0.0	0.0	verde
Nova Londrina	Paranavaí		0	0	0.0	0.0	verde
Nova Olímpia	Umuarama		0	0	0.0	0.0	verde
Nova Prata do Iguaçu	Francisco Beltrão	13.6	0	1	9.3	12.1	verde
Nova Santa Bárbara	Cornélio Procópio	16.4	0	1	24.2	11.9	verde
Nova Santa Rosa	Toledo	13.6	0	0	0.0	0.0	verde
Nova Tebas	Ivaiporã		0	0	0.0	0.0	verde
Novo Itacolomi	Apucarana	16.4	0	0	0.0	0.0	verde
Ortigueira	Telêmaco Borba	16.4	0	0	0.0	0.0	verde
Ourizona	Maringá		0	0	0.0	0.0	verde
Ouro Verde do Oeste	Toledo	13.6	0	0	0.0	0.0	verde
Paçandu	Maringá		0	1	2.6	0.9	verde
Palmas	Pato Branco	13.6	0	0	0.0	0.0	verde
Palmeira	Ponta Grossa	12.0	0	0	0.0	0.0	verde
Palmital	Guarapuava	12.0	0	0	0.0		verde
Palotina	Toledo	13.6	0	0	0.0	0.0	verde
Paraíso do Norte	Paranavaí		0	0	0.0	0.0	verde
Paranacity	Maringá		0	0	0.0	0.0	verde
Paranaguá	Paranaguá	12.0	1	12	9.4	1.1	verde
Paranapoema	Paranavaí	17.6	0	0	0.0	0.0	verde
Paranavaí	Paranavaí		0	2	2.3	0.6	verde
Pato Bragado	Toledo	13.6	0	0	0.0	0.0	verde
Pato Branco	Pato Branco	14.7	0	0	0.0	0.0	verde
Paula Freitas	União da Vitória	12.0	0	0	0.0	0.0	verde
Paulo Frontin	União da Vitória	12.0		0	0.0	0.0	verde
Peabiru	Campo Mourão			2	21.3	5.2	verde
Perobal	Umuarama	16.4		0	0.0	0.0	verde
Pérola	Umuarama	16.4		0	0.0	0.0	verde
Pérola d'Oeste	Francisco Beltrão	13.6		0	0.0	0.0	verde
Piên	Curitiba	12.0		0	0.0		verde
Pinhais	Curitiba	12.0		0	0.0	0.0	verde
Pinhal de São Bento	Francisco Beltrão	13.6		0	0.0	0.0	verde
Pinhalão	Jacarezinho	16.4		0	0.0	0.0	verde
Pinhão	Guarapuava	12.0		0	0.0	0.0	verde
Piraí do Sul	Ponta Grossa	12.0		0	0.0		verde
Piraquara	Curitiba	12.0		0	0.0	0.0	verde

Continua na próxima página

Município	Regional	Temperatura	Tweets	Casos	Incidencia	Rt	Nível
Pitanga	Guarapuava	12.0		0	0.0	0.0	verde
Pitangueiras	Londrina	16.4		0	0.0	0.0	verde
Planaltina do Paraná	Paranavaí			0	0.0	0.0	verde
Planalto	Francisco Beltrão	13.6		0	0.0	0.0	verde
Ponta Grossa	Ponta Grossa	12.0		2	0.6	3.9	verde
Pontal do Paraná	Paranaguá	12.0		0	0.0	0.0	verde
Porecatu	Londrina	17.6		0	0.0	0.0	verde
Porto Amazonas	Ponta Grossa	12.0		0	0.0		verde
Porto Barreiro	Guarapuava	12.0		0	0.0	0.0	verde
Porto Rico	Paranavaí			0	0.0	0.0	verde
Porto Vitória	União da Vitória	12.0		0	0.0		verde
Prado Ferreira	Londrina	16.4		0	0.0	0.0	verde
Pranchita	Francisco Beltrão	13.6		0	0.0	0.0	verde
Presidente Castelo Branco	Maringá			0	0.0	0.0	verde
Primeiro de Maio	Londrina	16.4		0	0.0	0.0	verde
Prudentópolis	Guarapuava	12.0		0	0.0	0.0	verde
Quarto Centenário	Campo Mourão	16.4		0	0.0	0.0	verde
Quatiguá	Jacarezinho	16.4		0	0.0	0.0	verde
Quatro Barras	Curitiba	12.0		0	0.0	0.0	verde
Quatro Pontes	Toledo	13.6		0	0.0	0.0	verde
Quedas do Iguaçu	Cascavel	13.6		0	0.0	0.0	verde
Querência do Norte	Paranavaí			1	8.2	1.4	verde
Quinta do Sol	Campo Mourão			0	0.0	0.0	verde
Quitandinha	Curitiba	12.0		0	0.0	0.0	verde
Ramilândia	Foz do Iguaçu	13.6		0	0.0	0.0	verde
Rancho Alegre	Cornélio Procópio	16.4		0	0.0	0.0	verde
Rancho Alegre D'Oeste	Campo Mourão	16.4		0	0.0	0.0	verde
Realeza	Francisco Beltrão	13.6		0	0.0	0.0	verde
Rebouças	Iratí	12.0		0	0.0	0.0	verde
Renascença	Francisco Beltrão	14.7		0	0.0	0.0	verde
Reserva	Telêmaco Borba	16.4		0	0.0	0.0	verde
Reserva do Iguaçu	Guarapuava	12.0		0	0.0		verde
Ribeirão Claro	Jacarezinho	16.4		0	0.0	0.0	verde
Ribeirão do Pinhal	Cornélio Procópio	16.4		0	0.0	0.0	verde
Rio Azul	Iratí	12.0		0	0.0	0.0	verde
Rio Bom	Apucarana	16.4		0	0.0	0.0	verde
Rio Bonito do Iguaçu	Guarapuava	12.0		0	0.0	0.0	verde
Rio Branco do Ivaí	Ivaiporã	16.4		0	0.0	0.0	verde
Rio Branco do Sul	Curitiba	12.0	0	0	0.0	0.0	verde
Rio Negro	Curitiba	12.0	0	0	0.0	0.0	verde
Rolândia	Londrina	16.4	0	7	17.6	1.6	verde
Roncador	Campo Mourão	16.4	0	0	0.0	0.0	verde
Rondon	Cianorte		0	0	0.0	0.0	verde
Rosário do Ivaí	Ivaiporã	16.4	0	0	0.0	0.0	verde
Sabáudia	Apucarana	16.4	0	0	0.0	0.0	verde
Salgado Filho	Francisco Beltrão	13.6	0	0	0.0	0.0	verde
Salto do Itararé	Jacarezinho	16.4	0	0	0.0	0.0	verde
Salto do Lontra	Francisco Beltrão	13.6	0	0	0.0	0.0	verde
Santa Amélia	Cornélio Procópio	16.4	0	0	0.0	0.0	verde
Santa Cecília do Pavão	Cornélio Procópio	16.4	0	1	27.6	12.1	verde
Santa Cruz de Monte Castelo	Paranavaí		0	1	12.2	1.8	verde
Santa Fé	Maringá		0	0	0.0	0.0	verde
Santa Helena	Toledo	13.6	0	13	71.5	6.2	verde
Santa Inês	Maringá	17.6	0	0	0.0	0.0	verde
Santa Isabel do Ivaí	Paranavaí		0	2	22.4	1.8	verde

Continua na próxima página

Município	Regional	Temperatura	Tweets	Casos	Incidencia	Rt	Nível
Santa Izabel do Oeste	Francisco Beltrão	13.6	0	0	0.0	0.0	verde
Santa Lúcia	Cascavel	13.6	0	0	0.0	0.0	verde
Santa Maria do Oeste	Ivaiporã	16.4	0	0	0.0	0.0	verde
Santa Mariana	Cornélio Procópio	16.4	0	0	0.0	0.0	verde
Santa Mônica	Paranavaí		0	0	0.0	0.0	verde
Santa Tereza do Oeste	Cascavel	13.6	0	1	9.5	11.9	verde
Santa Terezinha de Itaipu	Foz do Iguaçu	13.6	0	0	0.0	0.0	verde
Santana do Itararé	Jacarezinho	16.4	0	0	0.0	0.0	verde
Santo Antônio da Platina	Jacarezinho	16.4	0	0	0.0	0.0	verde
Santo Antônio do Caiuá	Paranavaí		0	0	0.0	0.0	verde
Santo Antônio do Paraíso	Cornélio Procópio	16.4	0	0	0.0	0.0	verde
Santo Antônio do Sudoeste	Francisco Beltrão	13.6	0	0	0.0	0.0	verde
Santo Inácio	Maringá	17.6	0	0	0.0	0.0	verde
São Carlos do Ivaí	Paranavaí		0	0	0.0	0.0	verde
São Jerônimo da Serra	Cornélio Procópio	16.4	0	0	0.0	0.0	verde
São João	Pato Branco	13.6	0	0	0.0	0.0	verde
São João do Caiuá	Paranavaí		0	0	0.0	0.0	verde
São João do Ivaí	Ivaiporã		0	0	0.0	0.0	verde
São João do Triunfo	Ponta Grossa	12.0	0	0	0.0	0.0	verde
São Jorge do Ivaí	Maringá		0	0	0.0	0.0	verde
São Jorge do Patrocínio	Umuarama	16.4	0	0	0.0	0.0	verde
São Jorge d'Oeste	Francisco Beltrão	13.6	0	0	0.0	0.0	verde
São José da Boa Vista	Jacarezinho	16.4	0	0	0.0	0.0	verde
São José das Palmeiras	Toledo	13.6	0	0	0.0	0.0	verde
São José dos Pinhais	Curitiba	12.0	2	0	0.0	0.0	verde
São Manoel do Paraná	Cianorte		0	0	0.0	0.0	verde
São Mateus do Sul	União da Vitória	12.0	0	0	0.0	0.0	verde
São Miguel do Iguaçu	Foz do Iguaçu	13.6	0	0	0.0	0.0	verde
São Pedro do Iguaçu	Toledo	13.6	0	0	0.0	0.0	verde
São Pedro do Ivaí	Apucarana		0	0	0.0	0.0	verde
São Pedro do Paraná	Paranavaí		0	0	0.0	0.0	verde
São Sebastião da Amoreira	Cornélio Procópio	16.4	0	0	0.0	0.0	verde
São Tomé	Cianorte		0	0	0.0	0.0	verde
Sapopema	Cornélio Procópio	16.4		0	0.0	0.0	verde
Sarandi	Maringá			1	1.1	0.8	verde
Saudade do Iguaçu	Pato Branco	13.6		0	0.0	0.0	verde
Sengés	Ponta Grossa	12.0		0	0.0	0.0	verde
Serranópolis do Iguaçu	Foz do Iguaçu	13.6		0	0.0	0.0	verde
Sertaneja	Cornélio Procópio	16.4		0	0.0	0.0	verde
Sertanópolis	Londrina	16.4		3	24.5	0.9	verde
Siqueira Campos	Jacarezinho	16.4		0	0.0	0.0	verde
Sulina	Pato Branco	13.6		0	0.0	0.0	verde
Tamarana	Londrina	16.4		1	7.4	1.3	verde
Tamboara	Paranavaí			0	0.0	0.0	verde
Tapejara	Cianorte			0	0.0	0.0	verde
Tapira	Umuarama			0	0.0	0.0	verde
Teixeira Soares	Iratí	12.0		0	0.0	0.0	verde
Telêmaco Borba	Telêmaco Borba	16.4		3	4.0	1.8	verde
Terra Boa	Campo Mourão			0	0.0	0.0	verde
Terra Rica	Paranavaí			0	0.0	0.0	verde
Terra Roxa	Toledo	13.6		1	5.7	1.4	verde
Tibagi	Telêmaco Borba	16.4		0	0.0	0.0	verde
Tijucas do Sul	Curitiba	12.0		0	0.0	0.0	verde
Toledo	Toledo	13.6		4	3.8	1.5	verde
Tomazina	Jacarezinho	16.4		0	0.0	0.0	verde

Continua na próxima página

Município	Regional	Temperatura	Tweets	Casos	Incidencia	Rt	Nível
Três Barras do Paraná	Cascavel	13.6		0	0.0	0.0	verde
Tunas do Paraná	Curitiba	12.0		0	0.0		verde
Tuneiras do Oeste	Cianorte			0	0.0	0.0	verde
Tupãssi	Toledo	13.6		2	24.2	2.3	verde
Turvo	Guarapuava	12.0		0	0.0	0.0	verde
Ubiratã	Campo Mourão	16.4		1	4.6	0.6	verde
Umuarama	Umuarama	16.4		4	3.7	1.4	verde
União da Vitória	União da Vitória	12.0		0	0.0	0.0	verde
Uniflor	Maringá			0	0.0	0.0	verde
Uraí	Cornélio Procópio	16.4		0	0.0	0.0	verde
Ventania	Telêmaco Borba	16.4		0	0.0	0.0	verde
Vera Cruz do Oeste	Cascavel	13.6		2	22.1	2.4	verde
Verê	Francisco Beltrão	13.6		0	0.0	0.0	verde
Virmond	Guarapuava	12.0		0	0.0	0.0	verde
Vitorino	Pato Branco	14.7		0	0.0	0.0	verde
Wenceslau Braz	Jacarezinho	16.4		0	0.0	0.0	verde
Xambê	Umuarama	16.4		0	0.0	0.0	verde

[Início](#)

Lista das variáveis apresentadas nas tabelas:

SE = semana epidemiológica

tweet = número de tweets indicativos de casos de dengue na cidade

temperatura = média das temperaturas mínimas da semana

casos notif = casos notificados de dengue

casos preditos = número de casos estimados após correção pelo atraso de notificação

ICmin = número mínimo de casos estimados (IC 95%)

ICmax = número máximo de casos estimados (IC 95%)

Rt número reprodutivo efetivo (> 1 indica aumento de casos transmissão)

p(Rt1) = probabilidade do número reprodutivo ser maior que 1 (> 0.95 indica aumento significativo de casos)

inc = incidência por 100.000 habitantes

Nível = cor do alerta (verde, amarelo, laranja, vermelho)

Notas

- Os dados do sinan mais recentes ainda não foram totalmente digitados. Estimamos o número esperado de casos notificados considerando o tempo até os casos serem digitados.
- Os dados de tweets são gerados pelo Observatório de Dengue (UFMG). Os tweets são processados para exclusão de informes e outros temas relacionados a dengue.
- Algumas vezes, os casos da última semana ainda não estão disponíveis, nesse caso, usa-se uma estimativa com base na tendência de variação da série.

Créditos

Este é um projeto desenvolvido com apoio da SVS/MS em parceria com:

- Programa de Computação Científica, Fundação Oswaldo Cruz, Rio de Janeiro.
- Escola de Matemática Aplicada, Fundação Getúlio Vargas.
- Secretarias do Estado e Município do Rio de Janeiro.
- Observatório de Dengue da UFMG
- Secretaria Estadual de Saúde do Paraná.

[Início](#)

Para mais detalhes sobre o sistema de alerta InfoDengue, consultar: <http://info.dengue.mat.br>

Contato: alerta_dengue@fiocruz.br