

Boletim Semanal

Semana 40 de 2016

- [O Estado](#)

Regionais de Saúde:

- Umuarama
- Paranavaí
- Francisco Beltrão
- Apucarana
- Maringá
- Campo Mourão
- União da Vitória
- Guarapuava
- Pato Branco
- Cascavel
- Cianorte
- Londrina
- Foz do Iguaçu
- Iratí
- Ponta Grossa
- Curitiba
- Paranaguá
- Cornélio Procópio
- Ivaiporã
- Toledo
- Jacarezinho
- Telêmaco Borba

Municípios:

- [Tabela de Municípios](#)

[Variáveis nas Tabelas](#)

[Notas](#)

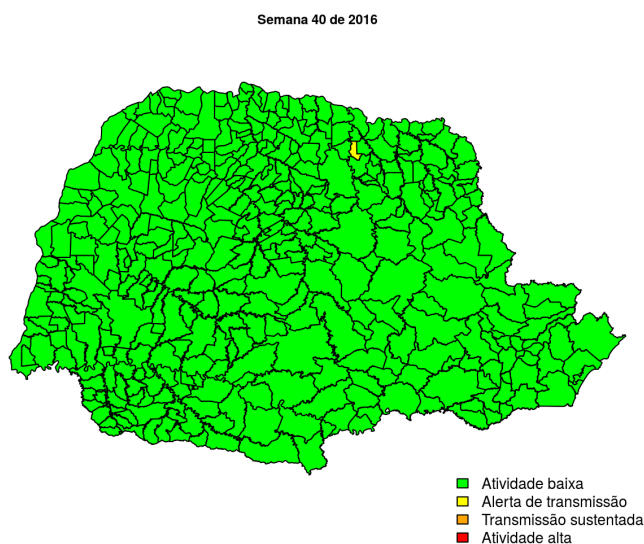
[Creditos](#)

Contato

alerta_dengue@fiocruz.br

Situação da Dengue no Estado do Paraná

Desde o início do ano, 195046 casos foram registrados no estado, sendo 352 na última semana. A figura abaixo mostra as condições de transmissão em cada município.



Dos 399 municípios, 398 encontram-se em nível verde, 1 em nível amarelo, 0 em nível laranja e 0 em nível vermelho referentes a semana epidemiológica 40-2016. Para informações mais atualizadas e acesso ao mapa interativo de outras localidades consultar em [Info Dengue](#).

O código de Cores

As cores indicam níveis de atenção

Verde: temperaturas amenas, baixa incidência de casos.

Amarelo: temperatura propícia para a população do vetor e transmissão da dengue.

Laranja: transmissão aumentada e sustentada de dengue.

Vermelho: incidência alta de dengue, acima dos 90% históricos.

Na semana passada: 1 municípios em nível amarelo, 0 em laranja e 0 em vermelho.

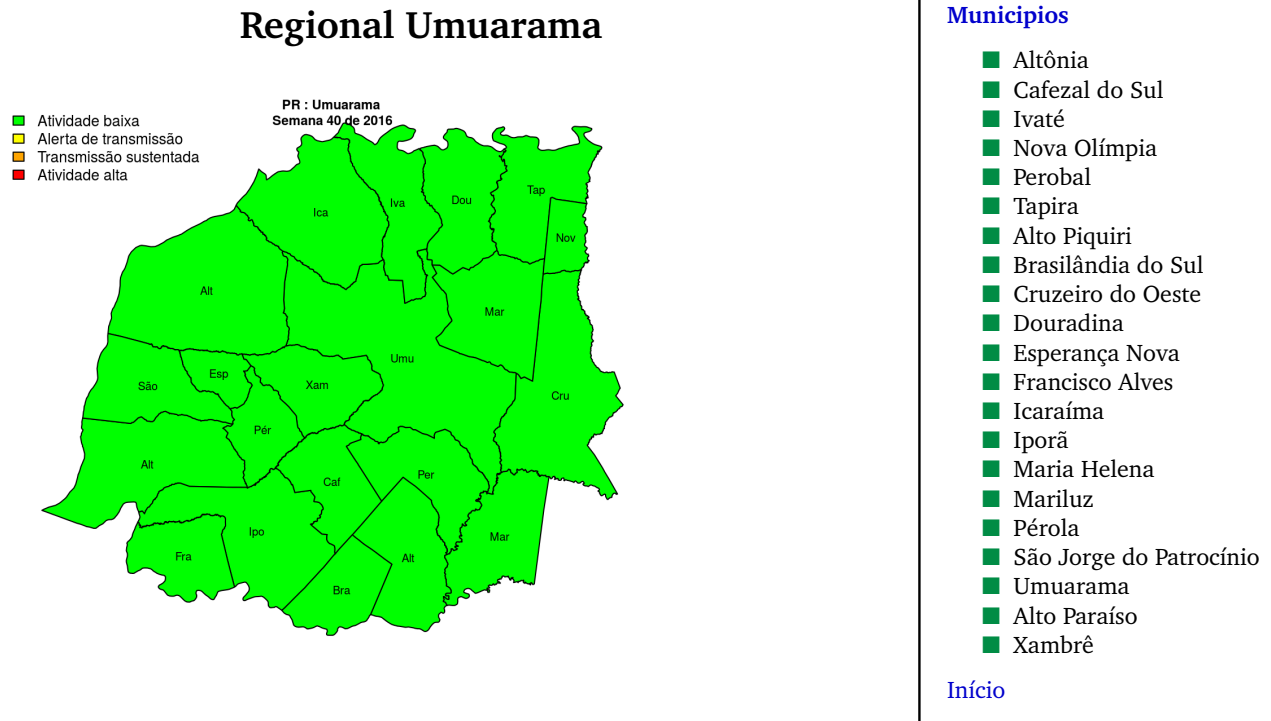


Figura 1. Casos notificados de dengue e Índice de menção em mídia social sobre dengue na Regional Umuarama

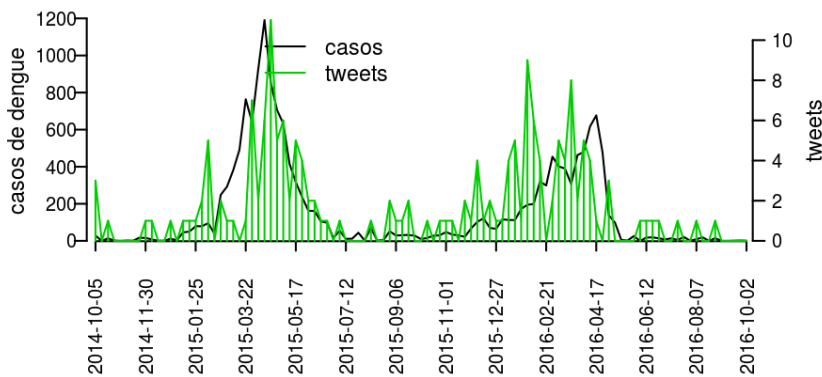


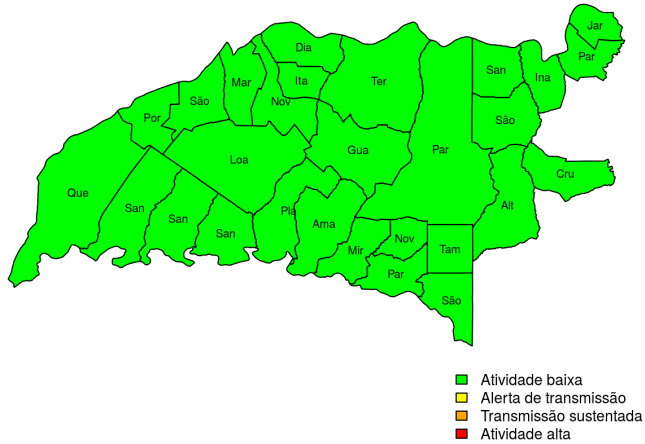
Tabela 1. Resumo das últimas seis semanas epidemiológicas na Regional Umuarama

SE	temperatura	tweet	casos notif	casos preditos	ICmin	ICmax	incidência
201635	17		6	6	6	6	2
201636	13		2	2	2	2	1
201637	16		6	6	6	6	2
201638	15		11	11	11	11	4
201639	14		11	12	11	12	4
201640	15		3	3	3	4	1

[ver descrição das variáveis](#)

Regional Paranavaí

PR : Paranavaí
Semana 40 de 2016



Municípios

- Alto Paraná
- Amaporã
- Cruzeiro do Sul
- Guairaçá
- Inajá
- Jardim Olinda
- Mirador
- Paranapoema
- Planaltina do Paraná
- Santa Cruz de Monte Castelo
- Santa Isabel do Ivaí
- Diamante do Norte
- Itaúna do Sul
- Loanda
- Marilena
- Nova Aliança do Ivaí
- Nova Londrina
- Paraíso do Norte
- Paranavaí
- Porto Rico
- Querência do Norte
- Santa Mônica
- Santo Antônio do Caiuá
- São Carlos do Ivaí
- São João do Caiuá
- São Pedro do Paraná
- Tamboara
- Terra Rica

[Início](#)

Figura 2. Casos notificados de dengue e Índice de menção em mídia social sobre dengue na Regional Paranavaí

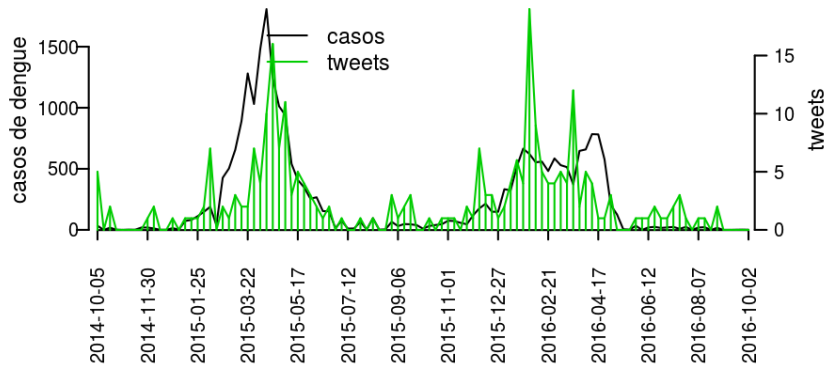
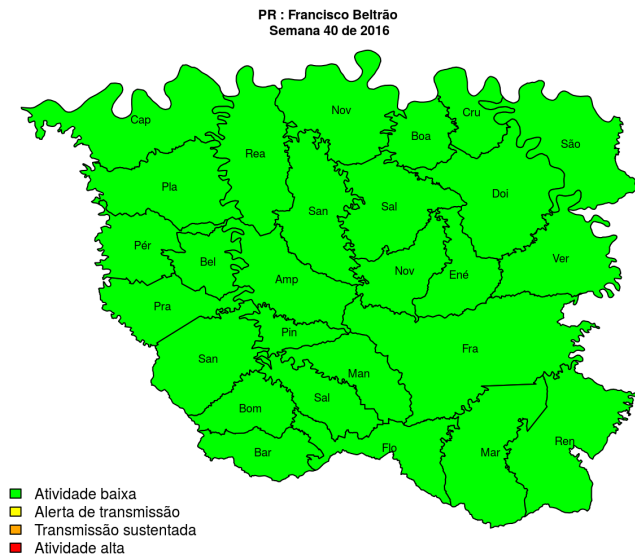


Tabela 2. Resumo das últimas seis semanas epidemiológicas na Regional Paranavaí

SE	temperatura	tweet	casos notif	casos preditos	ICmin	ICmax	incidência
201635	17		5	5	5	5	2
201636	13		5	5	5	5	2
201637	16		7	7	7	7	3
201638	15		14	14	14	14	5
201639	14		10	10	10	10	4
201640	15		8	8	8	9	3

[ver descrição das variáveis](#)

Regional Francisco Beltrão



Municípios

- Ampére
- Capanema
- Nova Prata do Iguaçu
- Planalto
- Realeza
- Salgado Filho
- Santo Antônio do Sudoeste
- Barracão
- Bela Vista da Caroba
- Boa Esperança do Iguaçu
- Bom Jesus do Sul
- Cruzeiro do Iguaçu
- Dois Vizinhos
- Enéas Marques
- Flor da Serra do Sul
- Francisco Beltrão
- Manfrinópolis
- Marmeleiro
- Nova Esperança do Sudoeste
- Pérola d'Oeste
- Pinhal de São Bento
- Pranchita
- Renascença
- Salto do Lontra
- Santa Izabel do Oeste
- São Jorge d'Oeste
- Verê

[Início](#)

Figura 3. Casos notificados de dengue e Índice de menção em mídia social sobre dengue na Regional Francisco Beltrão

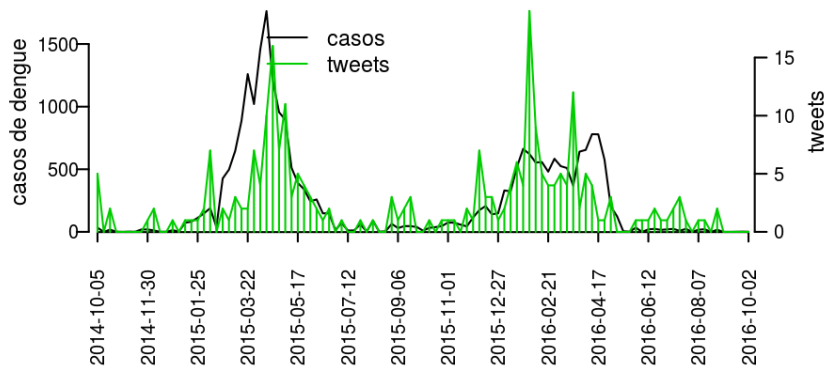
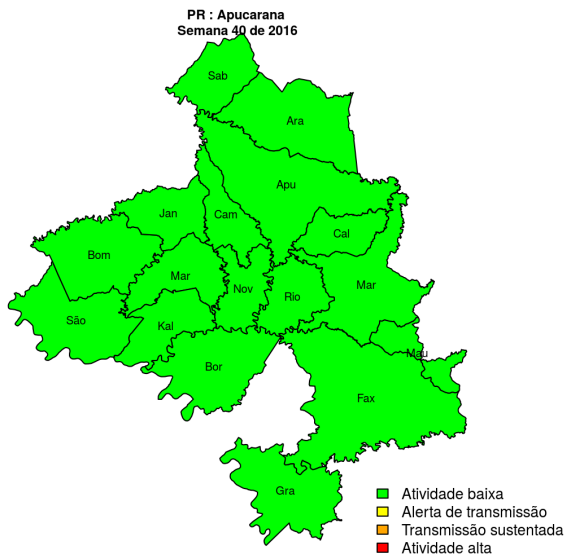


Tabela 3. Resumo das últimas seis semanas epidemiológicas na Regional Francisco Beltrão

SE	temperatura	tweet	casos notif	casos preditos	ICmin	ICmax	incidência
201635	15		9	9	9	9	3
201636	9		5	5	5	5	1
201637	14		10	10	10	10	3
201638	14		12	12	12	12	3
201639	13		13	13	13	14	4
201640	15		12	13	12	14	3

[ver descrição das variáveis](#)

Regional Apucarana



Municípios

- Arapongas
- Borrazópolis
- Cambira
- Jandaia do Sul
- Marilândia do Sul
- São Pedro do Ivaí
- Apucarana
- Bom Sucesso
- Califórnia
- Faxinal
- Grandes Rios
- Kaloré
- Marumbi
- Mauá da Serra
- Novo Itacolomi
- Rio Bom
- Sabáudia

Início

Figura 4. Casos notificados de dengue e Índice de menção em mídia social sobre dengue na Regional Apucarana

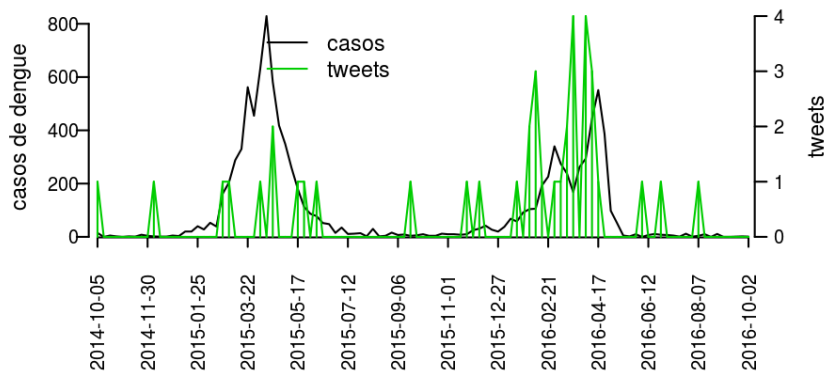
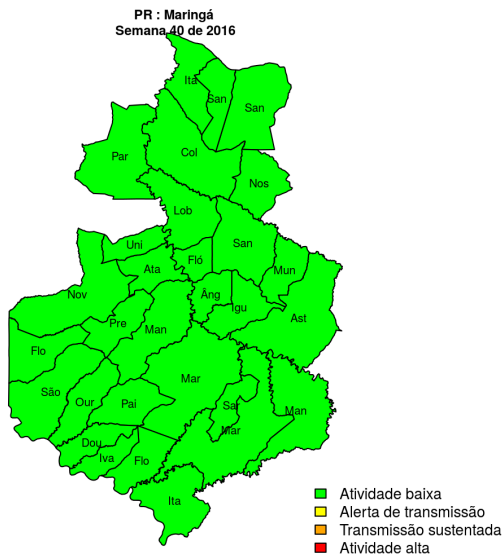


Tabela 4. Resumo das últimas seis semanas epidemiológicas na Regional Apucarana

SE	temperatura	tweet	casos notif	casos preditos	ICmin	ICmax	incidência
201635	17		8	8	8	8	2
201636	13		5	5	5	5	1
201637	16		10	10	10	10	3
201638	15		8	8	8	8	2
201639	14		5	5	5	5	1
201640	15		7	7	7	7	2

[ver descrição das variáveis](#)

Regional Maringá



Municípios

- Atalaia
- Doutor Camargo
- Floraí
- Flórida
- Itaguajé
- Lobato
- Mandaguari
- Maringá
- Munhoz de Melo
- Paçandu
- Presidente Castelo Branco
- Santo Inácio
- São Jorge do Ivaí
- Sarandi
- Uniflor
- Ângulo
- Astorga
- Colorado
- Floresta
- Iguaraçu
- Itambé
- Ivatuba
- Mandaguauçu
- Marialva
- Nossa Senhora das Graças
- Nova Esperança
- Ourizona
- Paranacity
- Santa Fé
- Santa Inês

Início

Figura 5. Casos notificados de dengue e Índice de menção em mídia social sobre dengue na Regional Maringá

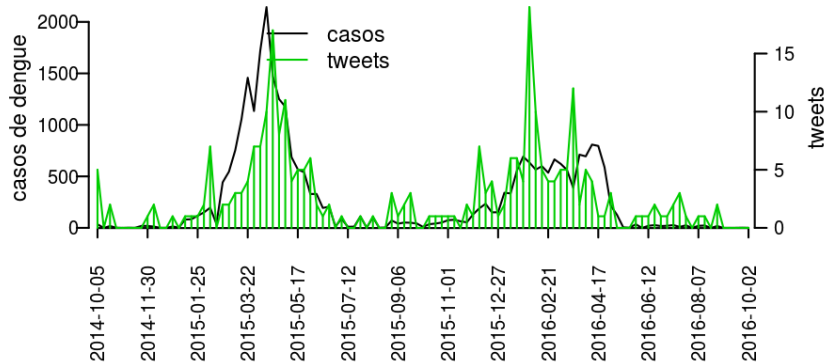
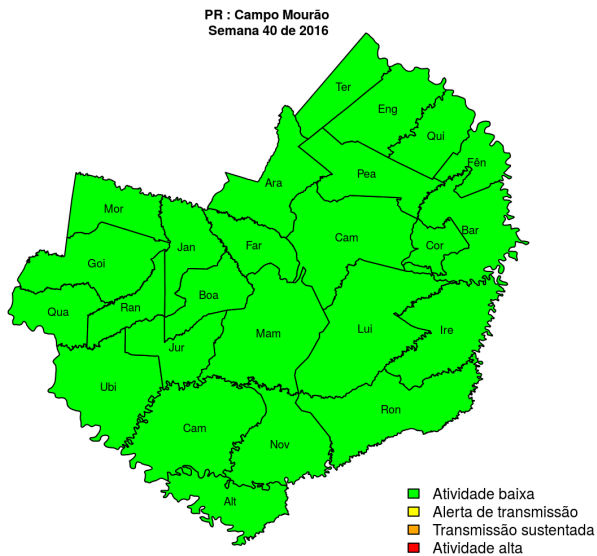


Tabela 5. Resumo das últimas seis semanas epidemiológicas na Regional Maringá

SE	temperatura	tweet	casos notif	casos preditos	ICmin	ICmax	incidência
201635	17		46	49	46	50	6
201636	13		29	32	30	33	4
201637	16		36	41	37	41	5
201638	15		64	79	73	82	8
201639	14		65	89	80	93	8
201640	15		70	128	112	133	9

[ver descrição das variáveis](#)

Regional Campo Mourão



Municípios

- Barbosa Ferraz
- Campina da Lagoa
- Campo Mourão
- Corumbataí do Sul
- Engenheiro Beltrão
- Fênix
- Nova Cantu
- Quinta do Sol
- Roncador
- Altamira do Paraná
- Araruna
- Boa Esperança
- Farol
- Goioerê
- Iretama
- Janiópolis
- Juranda
- Luiziana
- Mamborê
- Moreira Sales
- Peabiru
- Quarto Centenário
- Rancho Alegre D'Oeste
- Terra Boa
- Ubitatã

[Início](#)

Figura 6. Casos notificados de dengue e Índice de menção em mídia social sobre dengue na Regional Campo Mourão

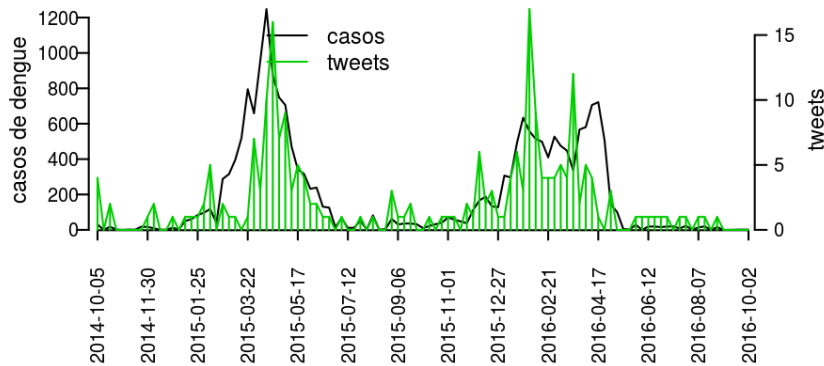


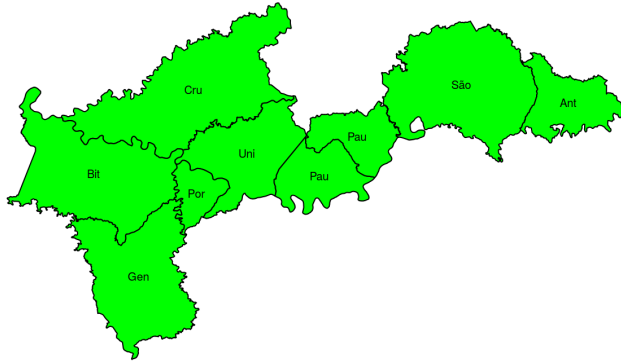
Tabela 6. Resumo das últimas seis semanas epidemiológicas na Regional Campo Mourão

SE	temperatura	tweet	casos notif	casos preditos	ICmin	ICmax	incidência
201635	17		5	5	5	5	1
201636	13		3	3	3	3	1
201637	16		5	5	5	5	1
201638	15		14	15	14	16	4
201639	14		3	3	3	3	1
201640	15		5	6	5	7	1

[ver descrição das variáveis](#)

Regional União da Vitória

PR : União da Vitória
Semana 40 de 2016



Municípios

- Bituruna
- Paulo Frontin
- São Mateus do Sul
- União da Vitória
- Cruz Machado
- Antônio Olinto
- General Carneiro
- Paula Freitas
- Porto Vitória

Início

- Atividade baixa
- Alerta de transmissão
- Transmissão sustentada
- Atividade alta

Figura 7. Casos notificados de dengue e Índice de menção em mídia social sobre dengue na Regional União da Vitória

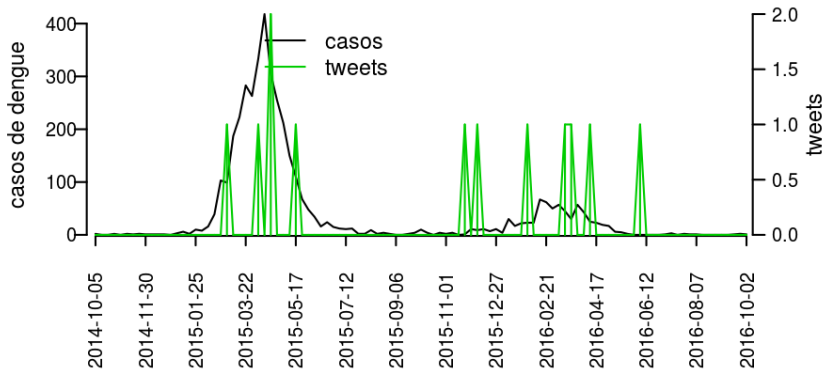
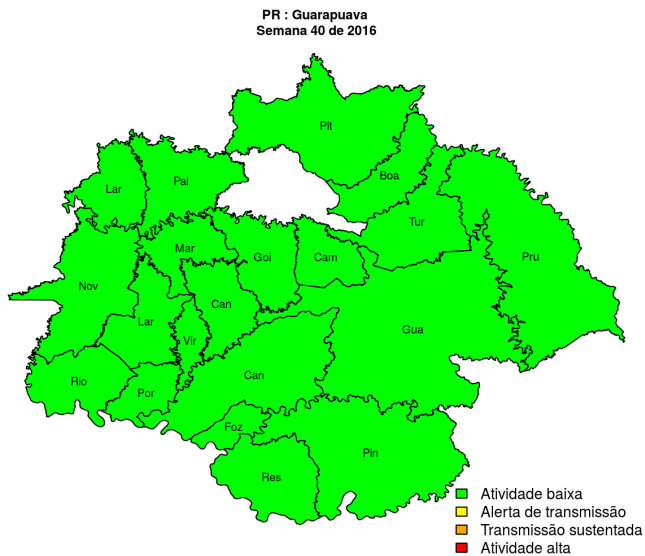


Tabela 7. Resumo das últimas seis semanas epidemiológicas na Regional União da Vitória

SE	temperatura	tweet	casos notif	casos preditos	ICmin	ICmax	incidência
201635	12		0	0	0	0	0
201636	10		0	0	0	0	0
201637	12		0	0	0	0	0
201638	11		0	0	0	0	0
201639	11		0	0	0	0	0
201640	12		0	0	0	0	0

[ver descrição das variáveis](#)

Regional Guarapuava



Municípios

- Boa Ventura de São Roque
- Foz do Jordão
- Goioxim
- Guarapuava
- Laranjal
- Palmital
- Pinhão
- Porto Barreiro
- Prudentópolis
- Campina do Simão
- Cândói
- Cantagalo
- Laranjeiras do Sul
- Marquinho
- Nova Laranjeiras
- Pitanga
- Reserva do Iguaçu
- Rio Bonito do Iguaçu
- Turvo
- Virmond

[Início](#)

Figura 8. Casos notificados de dengue e Índice de menção em mídia social sobre dengue na Regional Guarapuava

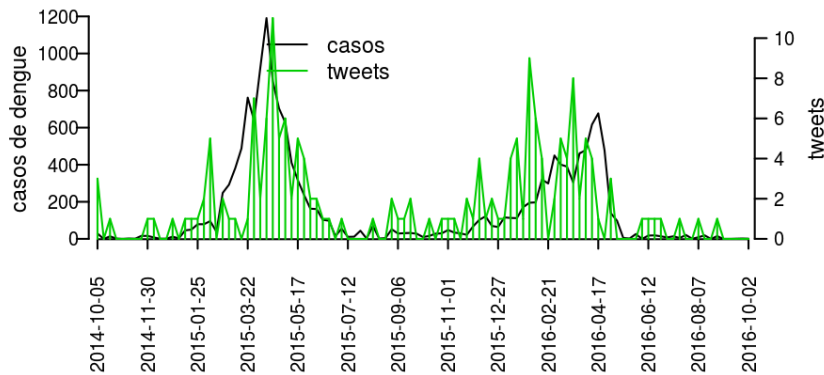


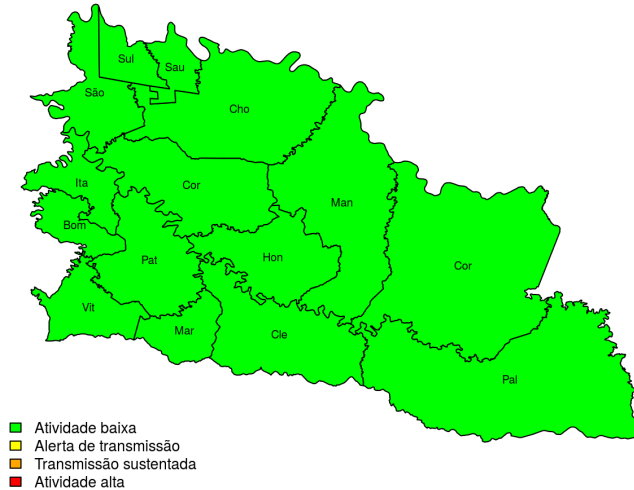
Tabela 8. Resumo das últimas seis semanas epidemiológicas na Regional Guarapuava

SE	temperatura	tweet	casos notif	casos preditos	ICmin	ICmax	incidência
201635	12		2	2	2	2	0
201636	10		1	1	1	1	0
201637	12		1	1	1	1	0
201638	11		2	2	2	2	0
201639	11		1	1	1	1	0
201640	12		0	0	0	0	0

[ver descrição das variáveis](#)

Regional Pato Branco

PR : Pato Branco
Semana 40 de 2016



Municípios

- Bom Sucesso do Sul
- Mariópolis
- Vitorino
- Chopinzinho
- Clevelândia
- Coronel Domingos Soares
- Coronel Vivida
- Honório Serpa
- Itapejara d'Oeste
- Mangueirinha
- Palmas
- Pato Branco
- São João
- Saudade do Iguaçu
- Sulina

Início

Figura 9. Casos notificados de dengue e Índice de menção em mídia social sobre dengue na Regional Pato Branco

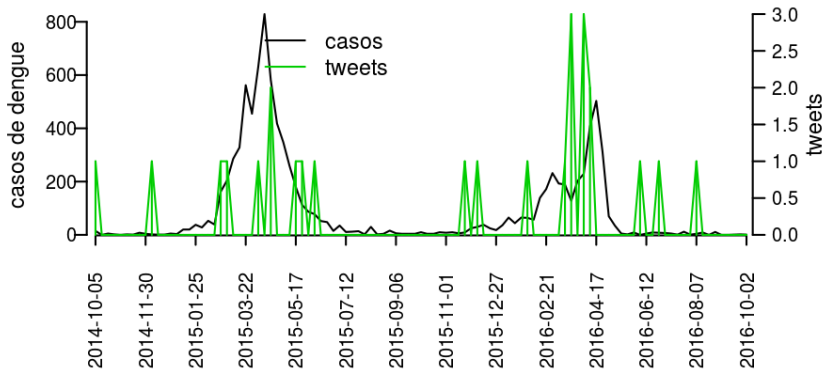


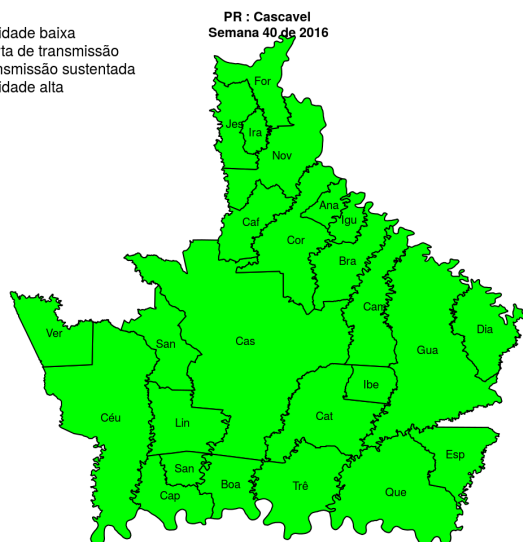
Tabela 9. Resumo das últimas seis semanas epidemiológicas na Regional Pato Branco

SE	temperatura	tweet	casos notif	casos preditos	ICmin	ICmax	incidência
201635	15		0	0	0	0	0
201636	9		1	1	1	1	0
201637	14		0	0	0	0	0
201638	14		0	0	0	0	0
201639	13		3	3	3	3	1
201640	15		1	1	1	1	0

[ver descrição das variáveis](#)

Regional Cascavel

- Atividade baixa
- Alerta de transmissão
- Transmissão sustentada
- Atividade alta



Municípios

- Céu Azul
- Corbélia
- Formosa do Oeste
- Iguatu
- Iracema do Oeste
- Nova Aurora
- Santa Tereza do Oeste
- Três Barras do Paraná
- Boa Vista da Aparecida
- Braganey
- Cafelândia
- Campo Bonito
- Capitão Leônidas Marques
- Cascavel
- Catanduvas
- Diamante do Sul
- Espigão Alto do Iguaçu
- Guaraniaçu
- Ibema
- Jesuítas
- Lindoeste
- Quedas do Iguaçu
- Santa Lúcia
- Vera Cruz do Oeste
- Anahy

[Início](#)

Figura 10. Casos notificados de dengue e Índice de menção em mídia social sobre dengue na Regional Cascavel

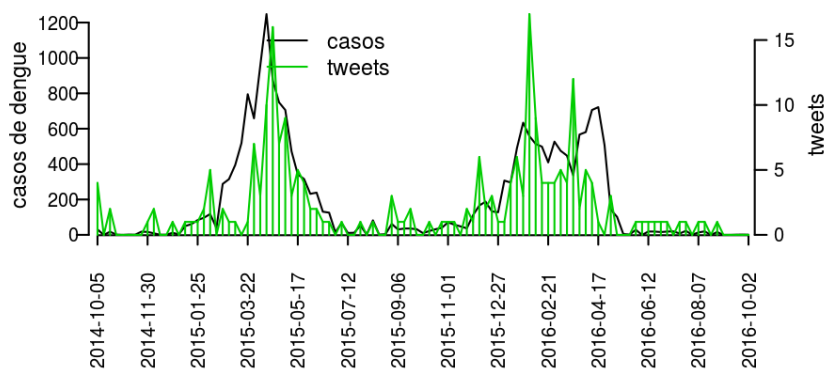


Tabela 10. Resumo das últimas seis semanas epidemiológicas na Regional Cascavel

SE	temperatura	tweet	casos notif	casos preditos	ICmin	ICmax	incidência
201635	15		17	17	17	17	3
201636	9		17	17	17	17	3
201637	14		22	23	22	23	4
201638	14		18	19	18	20	3
201639	13		14	16	14	16	3
201640	15		7	9	7	9	1

[ver descrição das variáveis](#)

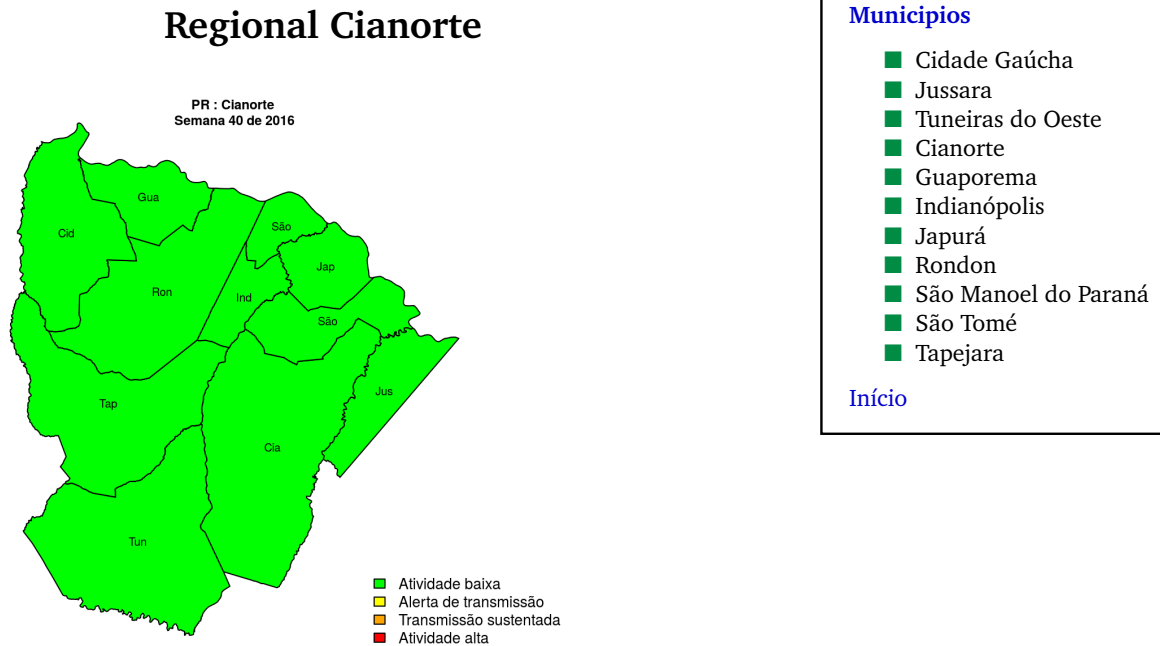


Figura 11. Casos notificados de dengue e Índice de menção em mídia social sobre dengue na Regional Cianorte

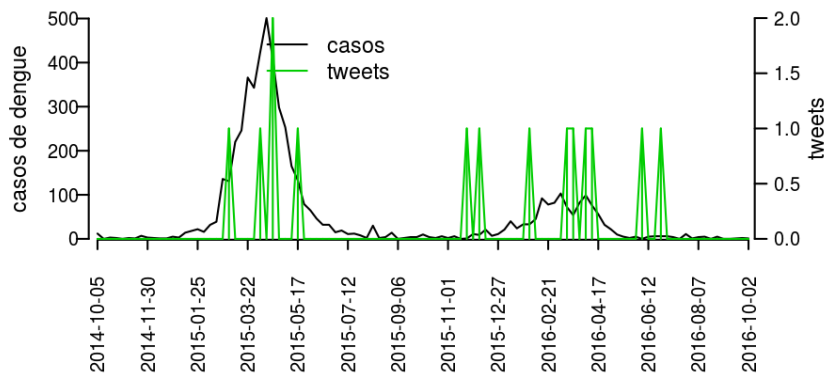
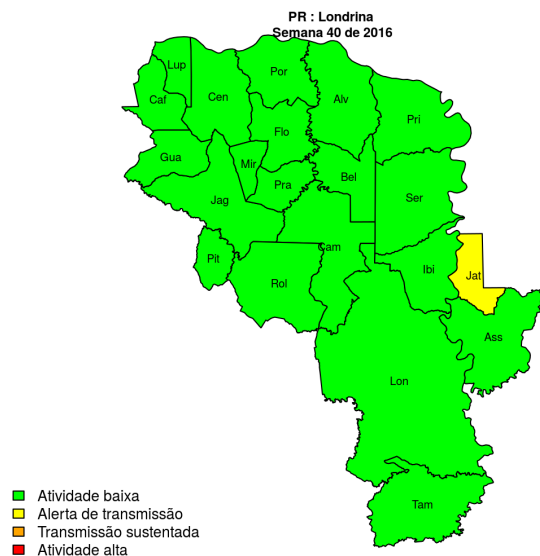


Tabela 11. Resumo das últimas seis semanas epidemiológicas na Regional Cianorte

SE	temperatura	tweet	casos notif	casos preditos	ICmin	ICmax	incidência
201635	17		3	3	3	3	2
201636	13		4	4	4	4	3
201637	16		2	2	2	2	1
201638	15		9	10	9	10	6
201639	14		7	8	7	9	5
201640	15		4	6	4	6	3

[ver descrição das variáveis](#)

Regional Londrina



Municípios

- Ibiporã
- Lupionópolis
- Alvorada do Sul
- Assaí
- Bela Vista do Paraíso
- Cafeara
- Cambé
- Centenário do Sul
- Florestópolis
- Guaraci
- Jaguapitã
- Jataizinho
- Londrina
- Miraselva
- Pitangueiras
- Porecatu
- Prado Ferreira
- Primeiro de Maio
- Rolândia
- Sertanópolis
- Tamarana

[Início](#)

Figura 12. Casos notificados de dengue e Índice de menção em mídia social sobre dengue na Regional Londrina

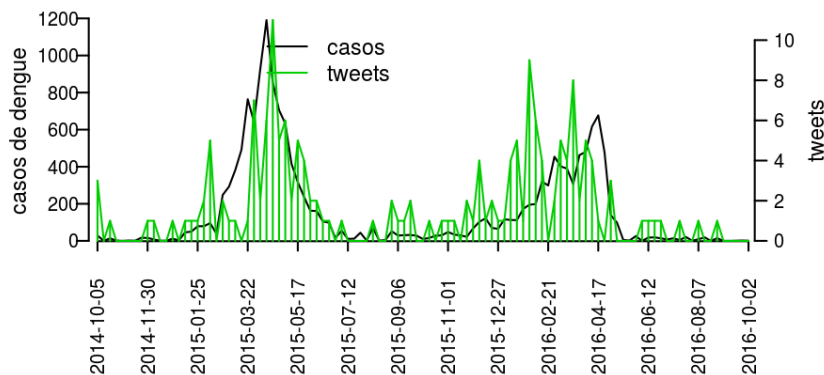
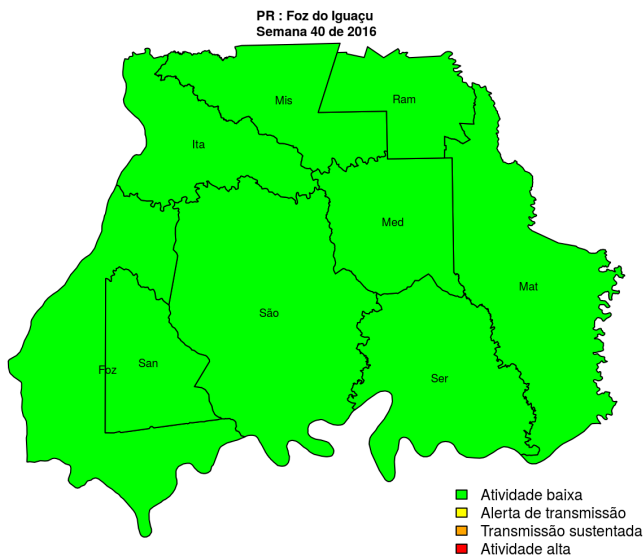


Tabela 12. Resumo das últimas seis semanas epidemiológicas na Regional Londrina

SE	temperatura	tweet	casos notif	casos preditos	ICmin	ICmax	incidência
201635	17		110	119	115	122	12
201636	13		70	77	72	78	8
201637	16		135	158	146	165	15
201638	15		142	183	171	189	15
201639	14		153	221	197	228	16
201640	15		152	277	254	288	16

[ver descrição das variáveis](#)

Regional Foz do Iguaçu



Municípios

- Itaipulândia
- Matelândia
- Foz do Iguaçu
- Medianeira
- Missal
- Ramilândia
- Santa Terezinha de Itaipu
- São Miguel do Iguaçu
- Serranópolis do Iguaçu

[Início](#)

Figura 13. Casos notificados de dengue e Índice de menção em mídia social sobre dengue na Regional Foz do Iguaçu

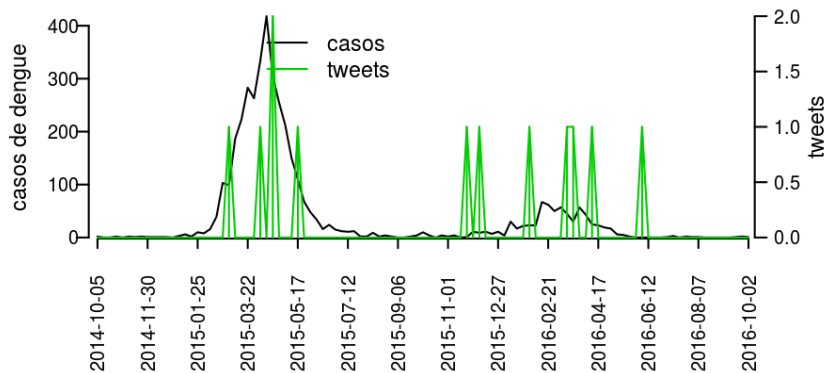


Tabela 13. Resumo das últimas seis semanas epidemiológicas na Regional Foz do Iguaçu

SE	temperatura	tweet	casos notif	casos preditos	ICmin	ICmax	incidência
201635	15		12	12	12	12	3
201636	9		16	17	16	18	4
201637	14		19	21	19	21	5
201638	14		17	19	17	20	4
201639	13		26	32	27	33	6
201640	15		35	51	42	54	9

[ver descrição das variáveis](#)

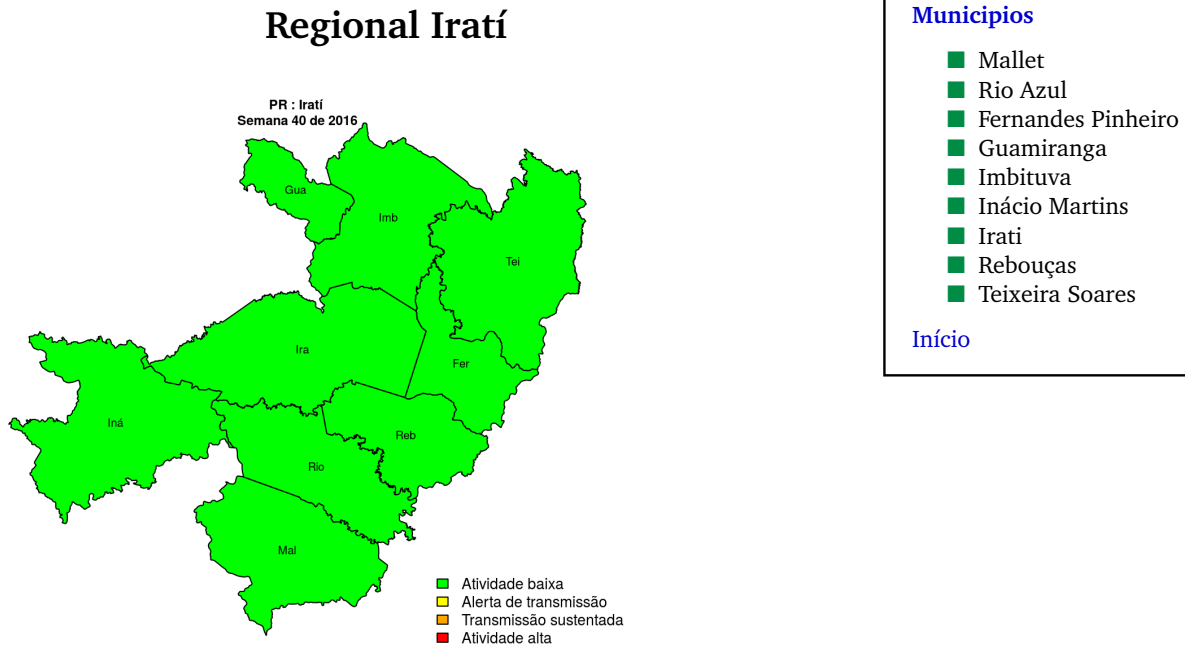


Figura 14. Casos notificados de dengue e Índice de menção em mídia social sobre dengue na Regional Iratí

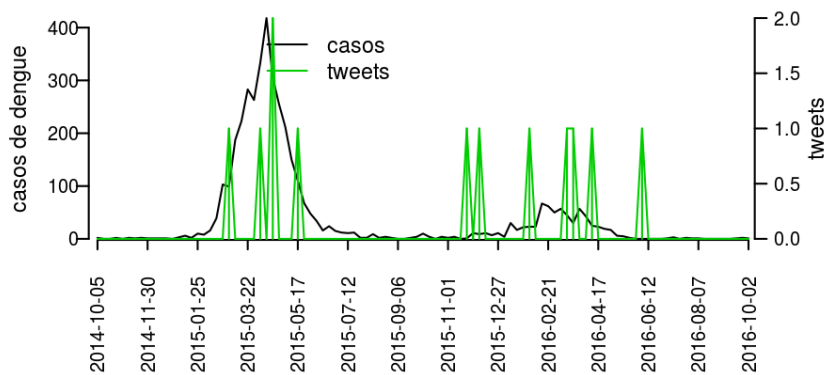


Tabela 14. Resumo das últimas seis semanas epidemiológicas na Regional Iratí

SE	temperatura	tweet	casos notif	casos preditos	ICmin	ICmax	incidência
201635	12		0	0	0	0	0
201636	10		0	0	0	0	0
201637	12		0	0	0	0	0
201638	11		0	0	0	0	0
201639	11		0	0	0	0	0
201640	12		0	0	0	0	0

[ver descrição das variáveis](#)

Regional Ponta Grossa

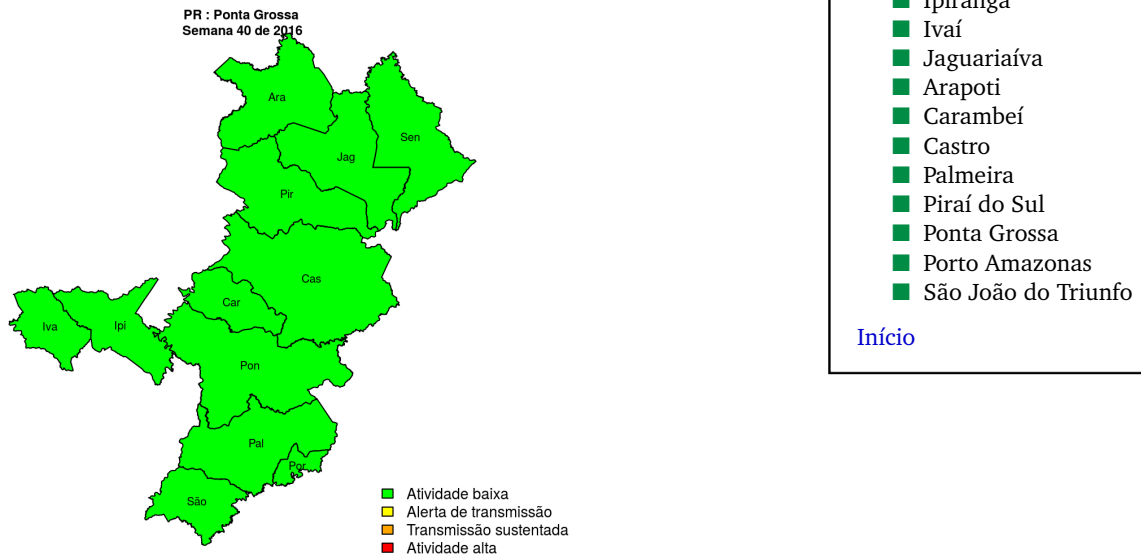


Figura 15. Casos notificados de dengue e Índice de menção em mídia social sobre dengue na Regional Ponta Grossa

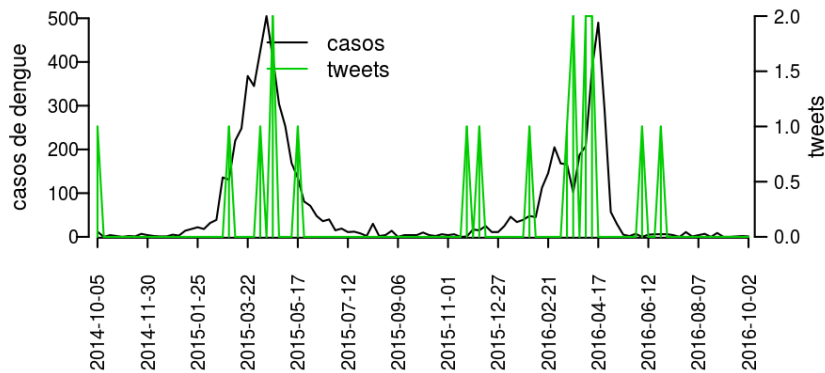
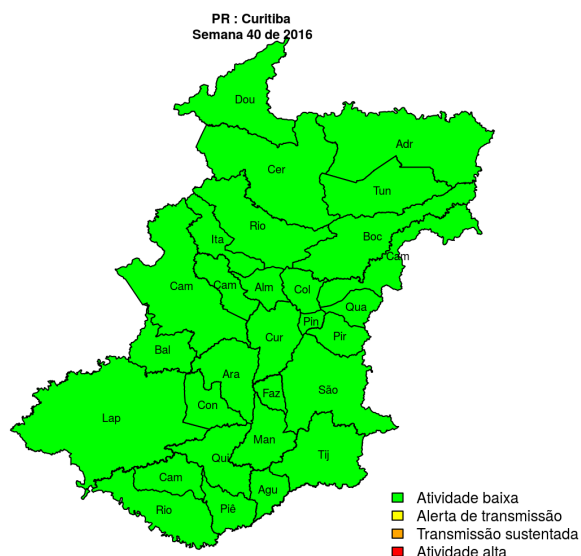


Tabela 15. Resumo das últimas seis semanas epidemiológicas na Regional Ponta Grossa

SE	temperatura	tweet	casos notif	casos preditos	ICmin	ICmax	incidência
201635	12		1	1	1	1	0
201636	10		0	0	0	0	0
201637	12		2	2	2	2	0
201638	11		0	0	0	0	0
201639	11		0	0	0	0	0
201640	12		0	0	0	0	0

[ver descrição das variáveis](#)

Regional Curitiba



Municípios

- Cerro Azul
- Colombo
- Contenda
- Curitiba
- Fazenda Rio Grande
- Itaperuçu
- Lapa
- Mandirituba
- Adrianópolis
- Agudos do Sul
- Almirante Tamandaré
- Araucária
- Balsa Nova
- Bocaiúva do Sul
- Campina Grande do Sul
- Campo do Tenente
- Campo Largo
- Campo Magro
- Piên
- Pinhais
- Piraquara
- Quatro Barras
- Quitandinha
- Rio Branco do Sul
- Rio Negro
- São José dos Pinhais
- Tijucas do Sul
- Tunas do Paraná
- Doutor Ulysses

[Início](#)

Figura 16. Casos notificados de dengue e Índice de menção em mídia social sobre dengue na Regional Curitiba

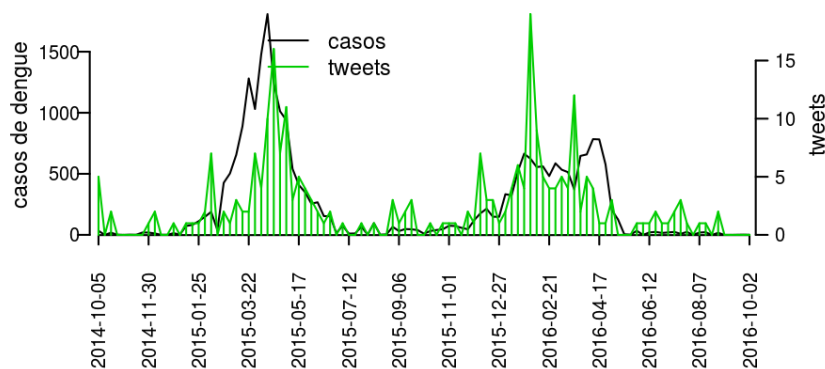


Tabela 16. Resumo das últimas seis semanas epidemiológicas na Regional Curitiba

SE	temperatura	tweet	casos notif	casos preditos	ICmin	ICmax	incidência
201635	12		16	17	16	17	0
201636	10		14	15	14	16	0
201637	12		25	30	27	31	1
201638	11		23	29	25	30	1
201639	11		36	58	51	61	1
201640	12		6	11	6	12	0

[ver descrição das variáveis](#)

Regional Paranaguá

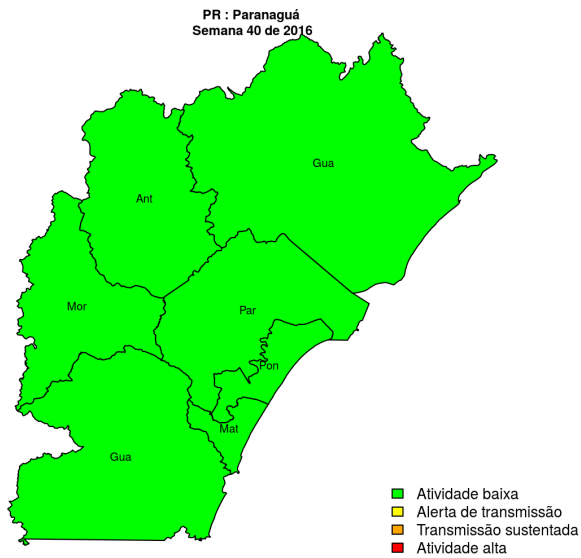


Figura 17. Casos notificados de dengue e Índice de menção em mídia social sobre dengue na Regional Paranaguá

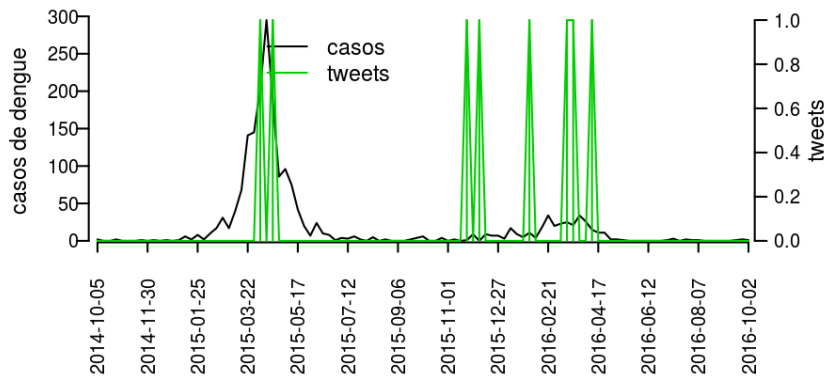
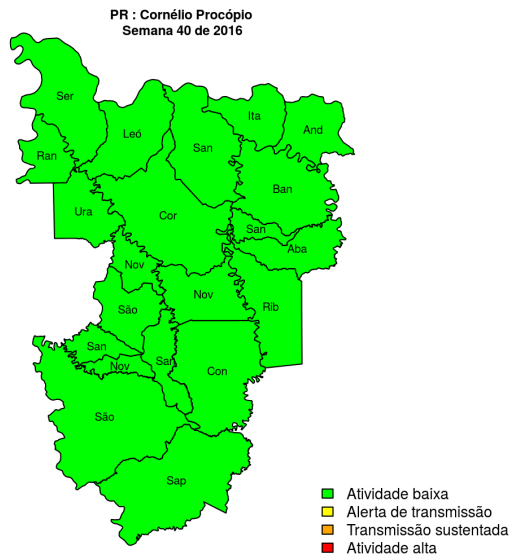


Tabela 17. Resumo das últimas seis semanas epidemiológicas na Regional Paranaguá

SE	temperatura	tweet	casos notif	casos preditos	ICmin	ICmax	incidência
201635	12		12	12	12	12	4
201636	10		17	17	17	17	6
201637	12		19	19	19	19	7
201638	11		32	34	32	34	11
201639	11		21	23	21	24	7
201640	12		15	18	16	19	5

[ver descrição das variáveis](#)

Regional Cornélio Procópio



Municípios

- Itambaracá
- Andirá
- Bandeirantes
- Congonhinhas
- Cornélio Procópio
- Leopólis
- Nova América da Colina
- Nova Fátima
- Nova Santa Bárbara
- Rancho Alegre
- Ribeirão do Pinhal
- Santa Amélia
- Santa Cecília do Pavão
- Santa Mariana
- Santo Antônio do Paraíso
- São Jerônimo da Serra
- São Sebastião da Amoreira
- Sapopema
- Sertaneja
- Uraí
- Abatiá

[Início](#)

Figura 18. Casos notificados de dengue e Índice de menção em mídia social sobre dengue na Regional Cornélio Procópio

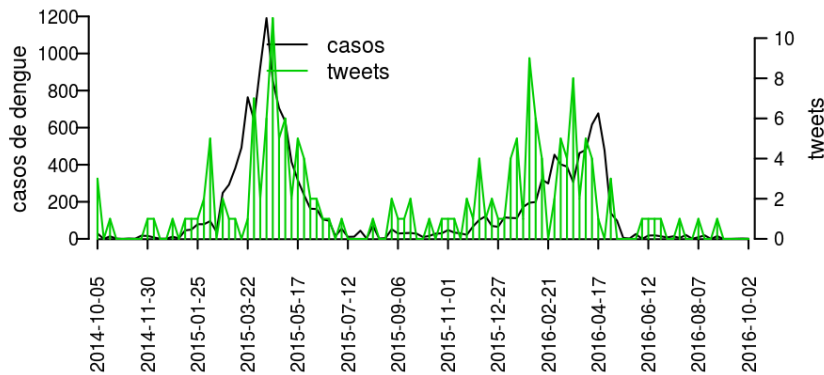


Tabela 18. Resumo das últimas seis semanas epidemiológicas na Regional Cornélio Procópio

SE	temperatura	tweet	casos notif	casos preditos	ICmin	ICmax	incidência
201635	17		4	4	4	4	2
201636	13		0	0	0	0	0
201637	16		6	6	6	6	3
201638	15		2	2	2	2	1
201639	14		3	3	3	3	1
201640	15		2	2	2	2	1

[ver descrição das variáveis](#)

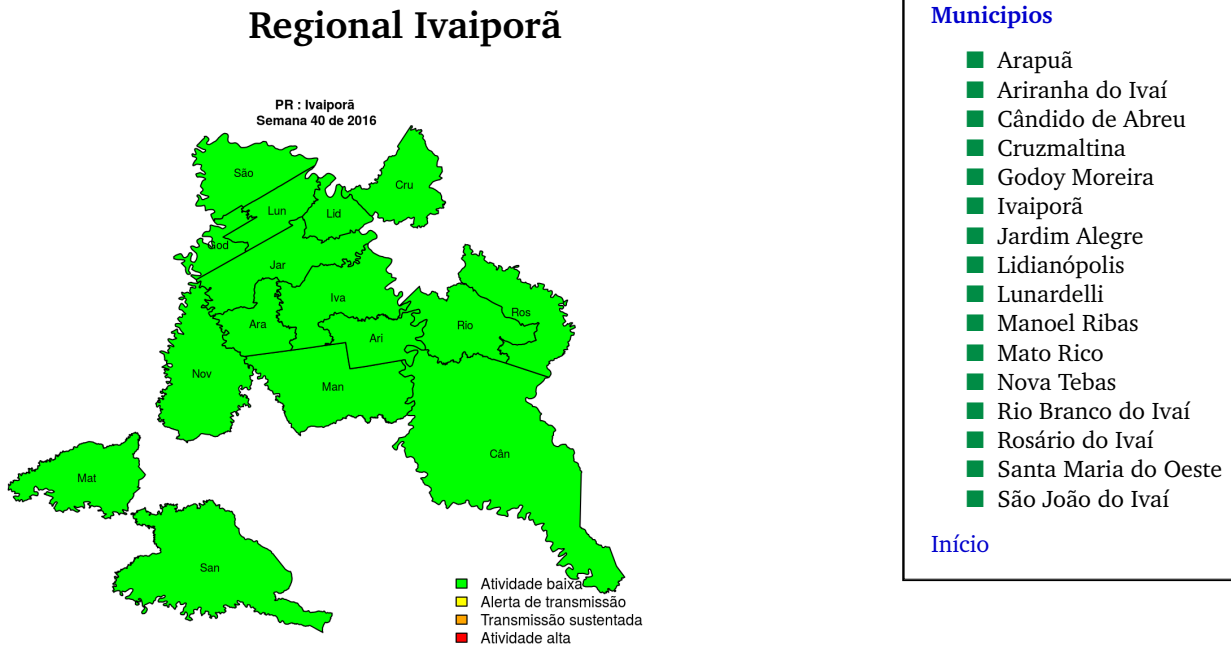


Figura 19. Casos notificados de dengue e Índice de menção em mídia social sobre dengue na Regional Ivaiporã

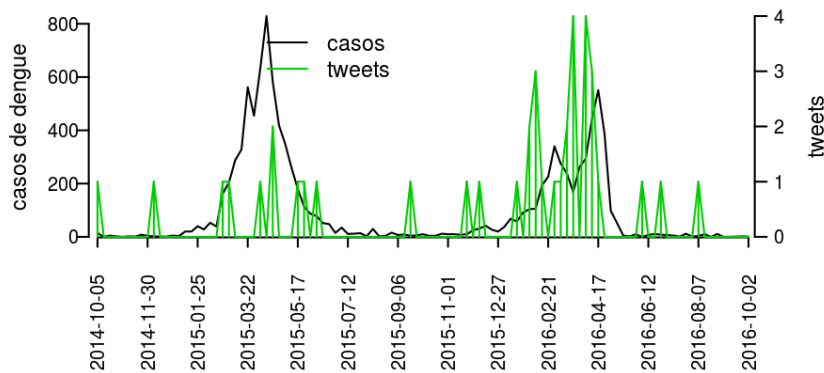
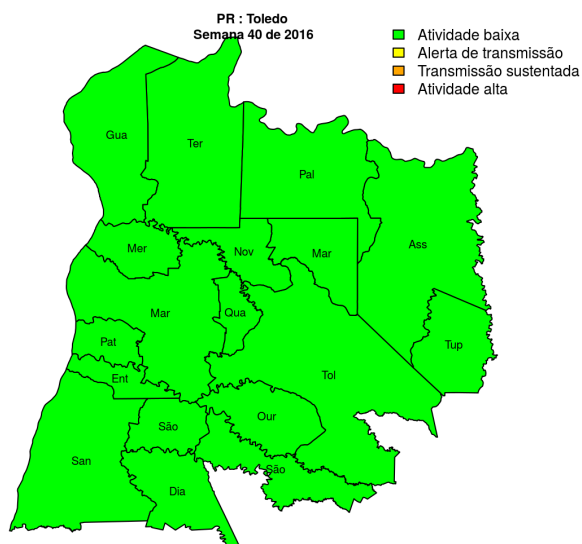


Tabela 19. Resumo das últimas seis semanas epidemiológicas na Regional Ivaiporã

SE	temperatura	tweet	casos notif	casos preditos	ICmin	ICmax	incidência
201635	17		1	1	1	1	1
201636	13		1	1	1	1	1
201637	16		1	1	1	1	1
201638	15		0	0	0	0	0
201639	14		0	0	0	0	0
201640	15		1	1	1	1	1

[ver descrição das variáveis](#)

Regional Toledo



Municípios

- Assis Chateaubriand
- Diamante D'Oeste
- Entre Rios do Oeste
- Guaíra
- Marechal Cândido Rondon
- Maripá
- Mercedes
- Nova Santa Rosa
- Ouro Verde do Oeste
- Palotina
- Pato Bragado
- Quatro Pontes
- Santa Helena
- São José das Palmeiras
- São Pedro do Iguaçu
- Terra Roxa
- Toledo
- Tupãssi

[Início](#)

Figura 20. Casos notificados de dengue e Índice de menção em mídia social sobre dengue na Regional Toledo

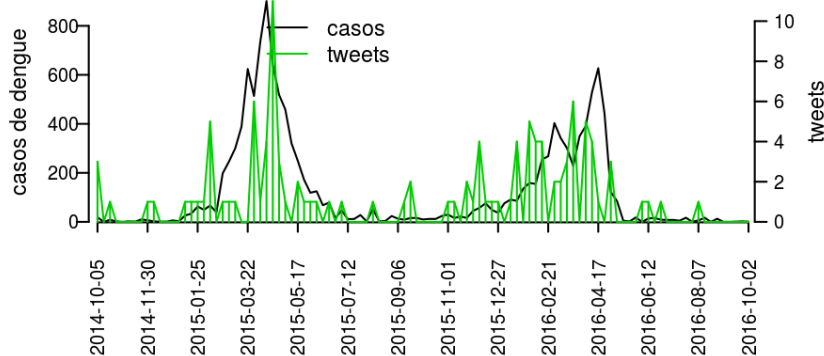
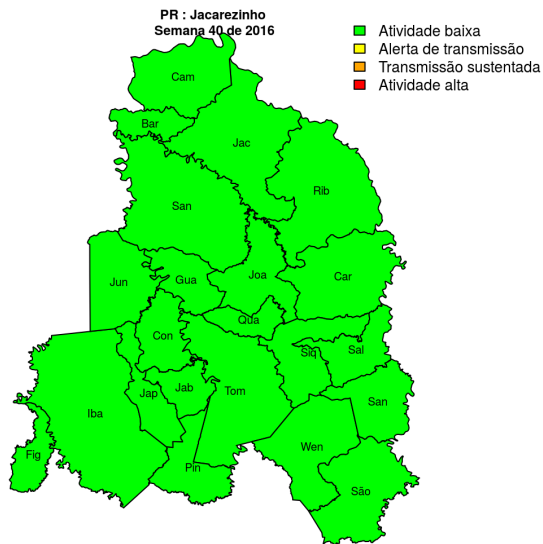


Tabela 20. Resumo das últimas seis semanas epidemiológicas na Regional Toledo

SE	temperatura	tweet	casos notif	casos preditos	ICmin	ICmax	incidência
201635	15		7	7	7	7	2
201636	9		16	16	16	16	4
201637	14		22	22	22	23	6
201638	14		15	15	15	15	4
201639	13		21	22	21	24	5
201640	15		22	26	23	30	6

[ver descrição das variáveis](#)

Regional Jacarezinho



Municípios

- Barra do Jacaré
- Cambará
- Carlópolis
- Conselheiro Mairinck
- Figueira
- Guapirama
- Ibaiti
- Jaboti
- Jacarezinho
- Japira
- Joaquim Távora
- Jundiá do Sul
- Pinhalão
- Quatiguá
- Ribeirão Claro
- Salto do Itaré
- Santana do Itaré
- Santo Antônio da Platina
- São José da Boa Vista
- Siqueira Campos
- Tomazina
- Wenceslau Braz

[Início](#)

Figura 21. Casos notificados de dengue e Índice de menção em mídia social sobre dengue na Regional Jacarezinho

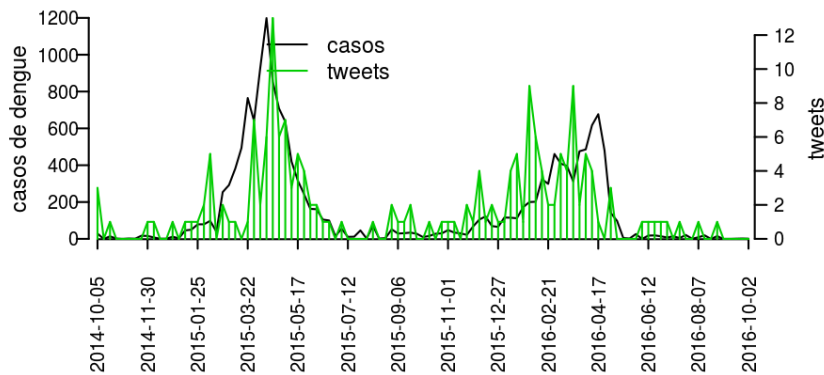
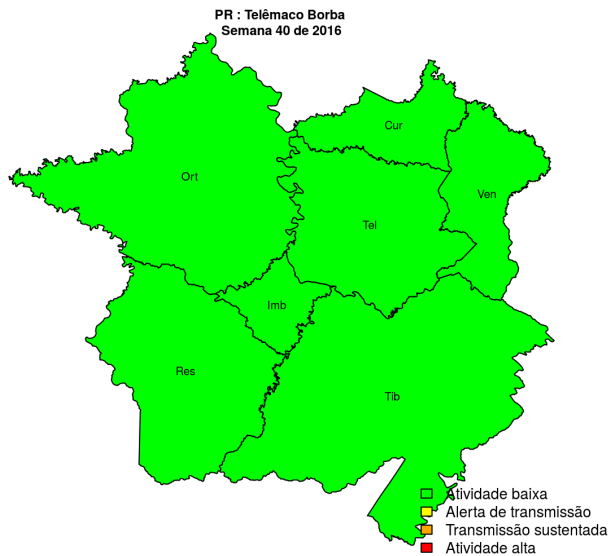


Tabela 21. Resumo das últimas seis semanas epidemiológicas na Regional Jacarezinho

SE	temperatura	tweet	casos notif	casos preditos	ICmin	ICmax	incidência
201635	17		3	3	3	3	1
201636	13		1	1	1	1	0
201637	16		6	6	6	6	2
201638	15		4	4	4	4	1
201639	14		9	11	9	12	3
201640	15		1	1	1	2	0

[ver descrição das variáveis](#)

Regional Telêmaco Borba



Municípios

- Curiúva
- Imbaú
- Ortigueira
- Reserva
- Telêmaco Borba
- Tibagi
- Ventania

Início

Figura 22. Casos notificados de dengue e Índice de menção em mídia social sobre dengue na Regional Telêmaco Borba

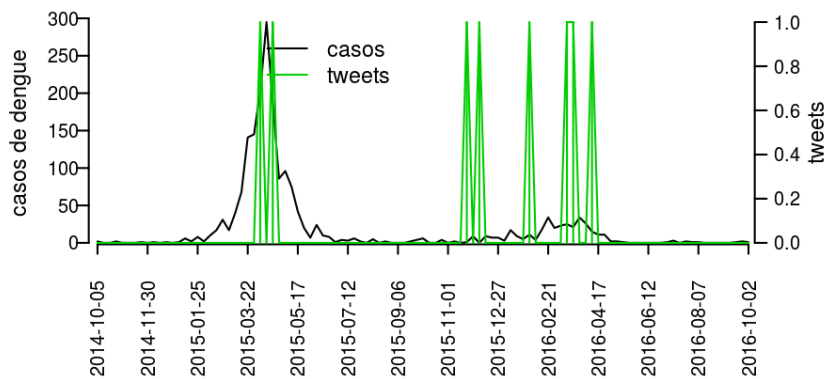


Tabela 22. Resumo das últimas seis semanas epidemiológicas na Regional Telêmaco Borba

SE	temperatura	tweet	casos notif	casos preditos	ICmin	ICmax	incidência
201635	17		2	2	2	2	1
201636	13		1	1	1	1	1
201637	16		3	3	3	3	2
201638	15		1	1	1	1	1
201639	14		2	2	2	2	1
201640	15		1	1	1	1	1

[ver descrição das variáveis](#)

Resumo da situação epidemiológica da dengue nos municípios de Paraná, na semana 40 de 2016

Município	Regional	Temperatura	Tweets	Casos	Incidencia	Rt	Nível
Abatiá	Cornélio Procópio	14.6	0	0	0.0	0.0	verde
Adrianópolis	Curitiba	11.6	0	0	0.0	0.0	verde
Agudos do Sul	Curitiba	11.6	0	0	0.0		verde
Almirante Tamandaré	Curitiba	11.6	0	0	0.0	0.0	verde
Altamira do Paraná	Campo Mourão	14.6	0	0	0.0	0.0	verde
Alto Paraíso	Umuarama	14.6		0	0.0	0.0	verde
Alto Paraná	Paranavaí	14.6	0	1	6.9	1.1	verde
Alto Piquiri	Umuarama	14.6	0	0	0.0	0.0	verde
Altônia	Umuarama	14.6	0	0	0.0	0.0	verde
Alvorada do Sul	Londrina	14.6		4	54.7	2.2	verde
Amaporã	Paranavaí	14.6		0	0.0	0.0	verde
Ampére	Francisco Beltrão	15.0		2	10.8	1.4	verde
Anahy	Cascavel	15.0		0	0.0	0.0	verde
Andirá	Cornélio Procópio	14.6		0	0.0	0.0	verde
Ângulo	Maringá	14.6		0	0.0	0.0	verde
Antonina	Paranaguá	11.6		0	0.0	0.0	verde
Antônio Olinto	União da Vitória	11.6		0	0.0		verde
Apucarana	Apucarana	14.6		3	2.3	1.5	verde
Arapongas	Apucarana	14.6		0	0.0	0.0	verde
Arapoti	Ponta Grossa	11.6		0	0.0	0.0	verde
Arapuã	Ivaiporã	14.6		0	0.0	0.0	verde
Araruna	Campo Mourão	14.6		0	0.0	0.0	verde
Araucária	Curitiba	11.6		0	0.0	0.0	verde
Ariranha do Ivaí	Ivaiporã	14.6		0	0.0	0.0	verde
Assaí	Londrina	14.6		0	0.0	0.0	verde
Assis Chateaubriand	Toledo	15.0		1	2.9	0.9	verde
Astorga	Maringá	14.6		0	0.0	0.0	verde
Atalaia	Maringá	14.6		0	0.0	0.0	verde
Balsa Nova	Curitiba	11.6		0	0.0	0.0	verde
Bandeirantes	Cornélio Procópio	14.6		2	6.1	2.3	verde
Barbosa Ferraz	Campo Mourão	14.6		0	0.0	0.0	verde
Barra do Jacaré	Jacarezinho	14.6		0	0.0	0.0	verde
Barracão	Francisco Beltrão	15.0		0	0.0	0.0	verde
Bela Vista da Caroba	Francisco Beltrão	15.0		0	0.0	0.0	verde
Bela Vista do Paraíso	Londrina	14.6		2	12.8	5.0	verde
Bituruna	União da Vitória	11.6		0	0.0	0.0	verde
Boa Esperança	Campo Mourão	14.6		0	0.0	0.0	verde
Boa Esperança do Iguaçu	Francisco Beltrão	15.0		0	0.0	0.0	verde
Boa Ventura de São Roque	Guarapuava	11.6		0	0.0	0.0	verde
Boa Vista da Aparecida	Cascavel	15.0		1	12.5	12.1	verde
Bocaiúva do Sul	Curitiba	11.6		0	0.0	0.0	verde
Bom Jesus do Sul	Francisco Beltrão	15.0		0	0.0	0.0	verde
Bom Sucesso	Apucarana	14.6		0	0.0	0.0	verde
Bom Sucesso do Sul	Pato Branco	15.0		0	0.0	0.0	verde
Borrazópolis	Apucarana	14.6		0	0.0	0.0	verde
Braganey	Cascavel	15.0		0	0.0	0.0	verde
Brasilândia do Sul	Umuarama	14.6		0	0.0	0.0	verde
Cafeara	Londrina	14.6		0	0.0	0.0	verde
Cafelândia	Cascavel	15.0		0	0.0	0.0	verde
Cafezal do Sul	Umuarama	14.6		0	0.0	0.0	verde
Califórnia	Apucarana	14.6		0	0.0	0.0	verde
Cambará	Jacarezinho	14.6		0	0.0	0.0	verde

Continua na próxima página

Município	Regional	Temperatura	Tweets	Casos	Incidencia	Rt	Nível
Cambé	Londrina	14.6		1	1.0	0.1	verde
Cambira	Apucarana	14.6		0	0.0	0.0	verde
Campina da Lagoa	Campo Mourão	14.6		0	0.0	0.0	verde
Campina do Simão	Guarapuava	11.6		0	0.0		verde
Campina Grande do Sul	Curitiba	11.6		3	14.5	3.4	verde
Campo Bonito	Cascavel	15.0		0	0.0	0.0	verde
Campo do Tenente	Curitiba	11.6		0	0.0		verde
Campo Largo	Curitiba	11.6		0	0.0	0.0	verde
Campo Magro	Curitiba	11.6		0	0.0	0.0	verde
Campo Mourão	Campo Mourão	14.6		0	0.0	0.0	verde
Cândido de Abreu	Ivaiporã	14.6		0	0.0	0.0	verde
Candói	Guarapuava	11.6		0	0.0	0.0	verde
Cantagalo	Guarapuava	11.6		0	0.0	0.0	verde
Capanema	Francisco Beltrão	15.0		0	0.0	0.0	verde
Capitão Leônidas Marques	Cascavel	15.0		0	0.0	0.0	verde
Carambeí	Ponta Grossa	11.6		0	0.0	0.0	verde
Carlópolis	Jacarezinho	14.6		0	0.0	0.0	verde
Cascavel	Cascavel	15.0		6	2.6	0.5	verde
Castro	Ponta Grossa	11.6		0	0.0	0.0	verde
Catanduvas	Cascavel	15.0		0	0.0	0.0	verde
Centenário do Sul	Londrina	14.6		0	0.0	0.0	verde
Cerro Azul	Curitiba	11.6		0	0.0	0.0	verde
Céu Azul	Cascavel	15.0		0	0.0	0.0	verde
Chopinzinho	Pato Branco	15.0		0	0.0	0.0	verde
Cianorte	Cianorte	14.6		4	7.8	0.9	verde
Cidade Gaúcha	Cianorte	14.6		0	0.0	0.0	verde
Clevelândia	Pato Branco	15.0		0	0.0	0.0	verde
Colombo	Curitiba	11.6		0	0.0	0.0	verde
Colorado	Maringá	14.6		0	0.0	0.0	verde
Congonhinhas	Cornélio Procópio	14.6		0	0.0	0.0	verde
Conselheiro Mairinck	Jacarezinho	14.6		0	0.0	0.0	verde
Contenda	Curitiba	11.6		0	0.0	0.0	verde
Corbélia	Cascavel	15.0		0	0.0	0.0	verde
Cornélio Procópio	Cornélio Procópio	14.6		0	0.0	0.0	verde
Coronel Domingos Soares	Pato Branco	15.0		0	0.0	0.0	verde
Coronel Vivida	Pato Branco	15.0		0	0.0	0.0	verde
Corumbataí do Sul	Campo Mourão	14.6		0	0.0	0.0	verde
Cruz Machado	União da Vitória	11.6		0	0.0	0.0	verde
Cruzeiro do Iguaçu	Francisco Beltrão	15.0		0	0.0	0.0	verde
Cruzeiro do Oeste	Umuarama	14.6		0	0.0	0.0	verde
Cruzeiro do Sul	Paranavaí	14.6		0	0.0	0.0	verde
Cruzmaltina	Ivaiporã	14.6		0	0.0	0.0	verde
Curitiba	Curitiba	11.6		3	0.3	0.2	verde
Curiúva	Telêmaco Borba	14.6		0	0.0	0.0	verde
Diamante do Norte	Paranavaí	14.6		0	0.0	0.0	verde
Diamante do Sul	Cascavel	15.0		0	0.0	0.0	verde
Diamante D'Oeste	Toledo	15.0		0	0.0	0.0	verde
Dois Vizinhos	Francisco Beltrão	15.0		0	0.0	0.0	verde
Douradina	Umuarama	14.6		0	0.0	0.0	verde
Doutor Camargo	Maringá	14.6		0	0.0	0.0	verde
Doutor Ulysses	Curitiba	11.6		0	0.0		verde
Enéas Marques	Francisco Beltrão	15.0		0	0.0	0.0	verde
Engenheiro Beltrão	Campo Mourão	14.6		0	0.0	0.0	verde
Entre Rios do Oeste	Toledo	15.0		0	0.0	0.0	verde
Esperança Nova	Umuarama	14.6		0	0.0	0.0	verde

Continua na próxima página

Município	Regional	Temperatura	Tweets	Casos	Incidencia	Rt	Nível
Espigão Alto do Iguaçu	Cascavel	15.0		0	0.0	0.0	verde
Farol	Campo Mourão	14.6		0	0.0	0.0	verde
Faxinal	Apucarana	14.6		0	0.0	0.0	verde
Fazenda Rio Grande	Curitiba	11.6		0	0.0	0.0	verde
Fênix	Campo Mourão	14.6		0	0.0	0.0	verde
Fernandes Pinheiro	Iratí	11.6		0	0.0	0.0	verde
Figueira	Jacarezinho	14.6		0	0.0	0.0	verde
Flor da Serra do Sul	Francisco Beltrão	15.0		0	0.0	0.0	verde
Floraí	Maringá	14.6		0	0.0	0.0	verde
Floresta	Maringá	14.6		1	15.6	1.2	verde
Florestópolis	Londrina	14.6		0	0.0	0.0	verde
Flórida	Maringá	14.6		0	0.0	0.0	verde
Formosa do Oeste	Cascavel	15.0		0	0.0	0.0	verde
Foz do Iguaçu	Foz do Iguaçu	15.0		22	13.3	1.8	verde
Foz do Jordão	Guarapuava	11.6		0	0.0	0.0	verde
Francisco Alves	Umuarama	14.6		0	0.0	0.0	verde
Francisco Beltrão	Francisco Beltrão	15.0		6	8.2	1.4	verde
General Carneiro	União da Vitória	11.6		0	0.0	0.0	verde
Godoy Moreira	Ivaiporã	14.6		0	0.0	0.0	verde
Goioerê	Campo Mourão	14.6		1	3.4	0.5	verde
Goioxim	Guarapuava	11.6		0	0.0	0.0	verde
Grandes Rios	Apucarana	14.6		0	0.0	0.0	verde
Guaíra	Toledo	15.0		1	3.1	3.1	verde
Guairaçá	Paranavaí	14.6		1	15.4	2.4	verde
Guamiranga	Iratí	11.6		0	0.0	0.0	verde
Guapirama	Jacarezinho	14.6		0	0.0	0.0	verde
Guaporema	Cianorte	14.6		0	0.0	0.0	verde
Guaraci	Londrina	14.6		0	0.0	0.0	verde
Guaraniaçu	Cascavel	15.0		0	0.0	0.0	verde
Guarapuava	Guarapuava	11.6		0	0.0	0.0	verde
Guaraqueçaba	Paranaguá	11.6		0	0.0	0.0	verde
Guaratuba	Paranaguá	11.6		0	0.0	0.0	verde
Honório Serpa	Pato Branco	15.0		0	0.0	0.0	verde
Íbaiti	Jacarezinho	14.6		0	0.0	0.0	verde
Íbema	Cascavel	15.0		0	0.0	0.0	verde
Íbiporã	Londrina	14.6		7	21.2	1.5	verde
Icaraíma	Umuarama	14.6		0	0.0	0.0	verde
Iguaraçu	Maringá	14.6		0	0.0	0.0	verde
Iguatu	Cascavel	15.0		0	0.0	0.0	verde
Imbaú	Telêmaco Borba	14.6		0	0.0	0.0	verde
Imbituva	Iratí	11.6		0	0.0	0.0	verde
Inácio Martins	Iratí	11.6		0	0.0	0.0	verde
Inajá	Paranavaí	14.6		0	0.0	0.0	verde
Indianópolis	Cianorte	14.6		0	0.0	0.0	verde
Ipiranga	Ponta Grossa	11.6		0	0.0	0.0	verde
Iporã	Umuarama	14.6		0	0.0	0.0	verde
Iracema do Oeste	Cascavel	15.0		0	0.0	0.0	verde
Irati	Iratí	11.6		0	0.0	0.0	verde
Iretama	Campo Mourão	14.6		0	0.0	0.0	verde
Itaguajé	Maringá	14.6		0	0.0	0.0	verde
Itaipulândia	Foz do Iguaçu	15.0		0	0.0	0.0	verde
Itambaracá	Cornélio Procópio	14.6		0	0.0	0.0	verde
Itambé	Maringá	14.6		0	0.0	0.0	verde
Itapejara d'Oeste	Pato Branco	15.0		0	0.0	0.0	verde
Itaperuçu	Curitiba	11.6		0	0.0	0.0	verde

Continua na próxima página

Município	Regional	Temperatura	Tweets	Casos	Incidência	Rt	Nível
Itaúna do Sul	Paranavaí	14.6		0	0.0	0.0	verde
Ivaí	Ponta Grossa	11.6		0	0.0	0.0	verde
Ivaiporã	Ivaiporã	14.6		1	3.1	3.0	verde
Ivaté	Umuarama	14.6		0	0.0	0.0	verde
Ivatuba	Maringá	14.6		0	0.0	0.0	verde
Jaboti	Jacarezinho	14.6		0	0.0		verde
Jacarezinho	Jacarezinho	14.6		1	2.5	1.1	verde
Jaguapitã	Londrina	14.6		1	7.7	0.6	verde
Jaguariaíva	Ponta Grossa	11.6		0	0.0	0.0	verde
Jandaia do Sul	Apucarana	14.6		3	14.2	1.2	verde
Janiópolis	Campo Mourão	14.6		0	0.0	0.0	verde
Japira	Jacarezinho	14.6		0	0.0	0.0	verde
Japurá	Cianorte	14.6		0	0.0	0.0	verde
Jardim Alegre	Ivaiporã	14.6		0	0.0	0.0	verde
Jardim Olinda	Paranavaí	14.6		0	0.0	0.0	verde
Jataizinho	Londrina	14.6		5	56.2	0.8	amarelo
Jesuítas	Cascavel	15.0		0	0.0	0.0	verde
Joaquim Távora	Jacarezinho	14.6		0	0.0	0.0	verde
Jundiaí do Sul	Jacarezinho	14.6		0	0.0	0.0	verde
Juranda	Campo Mourão	14.6		0	0.0	0.0	verde
Jussara	Cianorte	14.6		0	0.0	0.0	verde
Kaloré	Apucarana	14.6		0	0.0	0.0	verde
Lapa	Curitiba	11.6		0	0.0	0.0	verde
Laranjal	Guarapuava	11.6		0	0.0	0.0	verde
Laranjeiras do Sul	Guarapuava	11.6		0	0.0	0.0	verde
Leópolis	Cornélio Procópio	14.6		0	0.0	0.0	verde
Lidianópolis	Ivaiporã	14.6		0	0.0		verde
Lindoeste	Cascavel	15.0		0	0.0	0.0	verde
Loanda	Paranavaí	14.6		0	0.0	0.0	verde
Lobato	Maringá	14.6		0	0.0	0.0	verde
Londrina	Londrina	14.6		110	39.4	1.8	verde
Luiziana	Campo Mourão	14.6		0	0.0	0.0	verde
Lunardelli	Ivaiporã	14.6		0	0.0	0.0	verde
Lupionópolis	Londrina	14.6		0	0.0	0.0	verde
Mallet	Iratí	11.6		0	0.0	0.0	verde
Mamborê	Campo Mourão	14.6		0	0.0	0.0	verde
Mandaguaçu	Maringá	14.6		2	14.0	2.5	verde
Mandaguari	Maringá	14.6		1	2.9	2.8	verde
Mandirituba	Curitiba	11.6		0	0.0	0.0	verde
Manfrinópolis	Francisco Beltrão	15.0		0	0.0	0.0	verde
Mangueirinha	Pato Branco	15.0		0	0.0	0.0	verde
Manoel Ribas	Ivaiporã	14.6		0	0.0	0.0	verde
Marechal Cândido Rondon	Toledo	15.0		0	0.0	0.0	verde
Maria Helena	Umuarama	14.6		0	0.0	0.0	verde
Marialva	Maringá	14.6		12	61.6	3.2	verde
Marilândia do Sul	Apucarana	14.6		1	11.0	11.9	verde
Marilena	Paranavaí	14.6		0	0.0	0.0	verde
Mariluz	Umuarama	14.6		0	0.0	0.0	verde
Maringá	Maringá	14.6		50	25.0	1.8	verde
Mariópolis	Pato Branco	15.0		0	0.0	0.0	verde
Maripá	Toledo	15.0		3	51.7	0.9	verde
Marmeleiro	Francisco Beltrão	15.0		1	6.9	12.1	verde
Marquinho	Guarapuava	11.6		0	0.0	0.0	verde
Marumbi	Apucarana	14.6		0	0.0	0.0	verde
Matelândia	Foz do Iguaçu	15.0		2	11.6	2.8	verde

Continua na próxima página

Município	Regional	Temperatura	Tweets	Casos	Incidencia	Rt	Nível
Matinhos	Paranaguá	11.6		2	6.2	1.1	verde
Mato Rico	Ivaiporã	14.6		0	0.0		verde
Mauá da Serra	Apucarana	14.6		0	0.0	0.0	verde
Medianeira	Foz do Iguaçu	15.0		3	9.0	2.4	verde
Mercedes	Toledo	15.0		0	0.0	0.0	verde
Mirador	Paranavaí	14.6		0	0.0	0.0	verde
Miraselva	Londrina	14.6		0	0.0	0.0	verde
Missal	Foz do Iguaçu	15.0		2	18.5	11.1	verde
Moreira Sales	Campo Mourão	14.6		0	0.0	0.0	verde
Morretes	Paranaguá	11.6		0	0.0	0.0	verde
Munhoz de Melo	Maringá	14.6		0	0.0	0.0	verde
Nossa Senhora das Graças	Maringá	14.6		0	0.0	0.0	verde
Nova Aliança do Ivaí	Paranavaí	14.6		0	0.0	0.0	verde
Nova América da Colina	Cornélio Procópio	14.6		0	0.0	0.0	verde
Nova Aurora	Cascavel	15.0		0	0.0	0.0	verde
Nova Cantu	Campo Mourão	14.6		0	0.0	0.0	verde
Nova Esperança	Maringá	14.6		0	0.0	0.0	verde
Nova Esperança do Sudoeste	Francisco Beltrão	15.0		2	38.4	5.0	verde
Nova Fátima	Cornélio Procópio	14.6		0	0.0	0.0	verde
Nova Laranjeiras	Guarapuava	11.6		0	0.0	0.0	verde
Nova Londrina	Paranavaí	14.6		0	0.0	0.0	verde
Nova Olímpia	Umuarama	14.6		0	0.0	0.0	verde
Nova Prata do Iguaçu	Francisco Beltrão	15.0		0	0.0	0.0	verde
Nova Santa Bárbara	Cornélio Procópio	14.6		0	0.0	0.0	verde
Nova Santa Rosa	Toledo	15.0		0	0.0	0.0	verde
Nova Tebas	Ivaiporã	14.6		0	0.0	0.0	verde
Novo Itacolomi	Apucarana	14.6		0	0.0	0.0	verde
Ortigueira	Telêmaco Borba	14.6		0	0.0	0.0	verde
Ourizona	Maringá	14.6		0	0.0	0.0	verde
Ouro Verde do Oeste	Toledo	15.0		0	0.0	0.0	verde
Paiçandu	Maringá	14.6		0	0.0	0.0	verde
Palmas	Pato Branco	15.0		0	0.0	0.0	verde
Palmeira	Ponta Grossa	11.6		0	0.0	0.0	verde
Palmital	Guarapuava	11.6		0	0.0		verde
Palotina	Toledo	15.0		3	9.8	1.7	verde
Paraíso do Norte	Paranavaí	14.6		0	0.0	0.0	verde
Paranacity	Maringá	14.6		0	0.0	0.0	verde
Paranaguá	Paranaguá	11.6		13	10.7	0.7	verde
Paranapoema	Paranavaí	14.6		0	0.0	0.0	verde
Paranavaí	Paranavaí	14.6		4	4.6	1.1	verde
Pato Bragado	Toledo	15.0		0	0.0	0.0	verde
Pato Branco	Pato Branco	15.0		1	1.3	1.6	verde
Paula Freitas	União da Vitória	11.6		0	0.0	0.0	verde
Paulo Frontin	União da Vitória	11.6		0	0.0	0.0	verde
Peabiru	Campo Mourão	14.6		0	0.0	0.0	verde
Perobal	Umuarama	14.6		0	0.0	0.0	verde
Pérola	Umuarama	14.6		0	0.0	0.0	verde
Pérola d'Oeste	Francisco Beltrão	15.0		0	0.0	0.0	verde
Piên	Curitiba	11.6		0	0.0		verde
Pinhais	Curitiba	11.6		0	0.0	0.0	verde
Pinhal de São Bento	Francisco Beltrão	15.0		0	0.0	0.0	verde
Pinhalão	Jacarezinho	14.6		0	0.0	0.0	verde
Pinhão	Guarapuava	11.6		0	0.0	0.0	verde
Piraí do Sul	Ponta Grossa	11.6		0	0.0		verde
Piraquara	Curitiba	11.6		0	0.0	0.0	verde

Continua na próxima página

Município	Regional	Temperatura	Tweets	Casos	Incidencia	Rt	Nível
Pitanga	Guarapuava	11.6		0	0.0	0.0	verde
Pitangueiras	Londrina	14.6		0	0.0	0.0	verde
Planaltina do Paraná	Paranavaí	14.6		0	0.0	0.0	verde
Planalto	Francisco Beltrão	15.0		0	0.0	0.0	verde
Ponta Grossa	Ponta Grossa	11.6		0	0.0	0.0	verde
Pontal do Paraná	Paranaguá	11.6		0	0.0	0.0	verde
Porecatu	Londrina	14.6		0	0.0	0.0	verde
Porto Amazonas	Ponta Grossa	11.6		0	0.0		verde
Porto Barreiro	Guarapuava	11.6		0	0.0	0.0	verde
Porto Rico	Paranavaí	14.6		0	0.0	0.0	verde
Porto Vitória	União da Vitória	11.6		0	0.0		verde
Prado Ferreira	Londrina	14.6		0	0.0	0.0	verde
Pranchita	Francisco Beltrão	15.0		0	0.0	0.0	verde
Presidente Castelo Branco	Maringá	14.6		0	0.0	0.0	verde
Primeiro de Maio	Londrina	14.6		2	26.7	1.6	verde
Prudentópolis	Guarapuava	11.6		0	0.0	0.0	verde
Quarto Centenário	Campo Mourão	14.6		0	0.0	0.0	verde
Quatiguá	Jacarezinho	14.6		0	0.0	0.0	verde
Quatro Barras	Curitiba	11.6		0	0.0	0.0	verde
Quatro Pontes	Toledo	15.0		0	0.0	0.0	verde
Quedas do Iguaçu	Cascavel	15.0		0	0.0	0.0	verde
Querência do Norte	Paranavaí	14.6		1	8.2	1.8	verde
Quinta do Sol	Campo Mourão	14.6		0	0.0	0.0	verde
Quitandinha	Curitiba	11.6		0	0.0	0.0	verde
Ramilândia	Foz do Iguaçu	15.0		0	0.0	0.0	verde
Rancho Alegre	Cornélio Procópio	14.6		0	0.0	0.0	verde
Rancho Alegre D'Oeste	Campo Mourão	14.6		0	0.0	0.0	verde
Realeza	Francisco Beltrão	15.0		1	5.9	0.9	verde
Rebouças	Iratí	11.6		0	0.0	0.0	verde
Renascença	Francisco Beltrão	15.0		0	0.0	0.0	verde
Reserva	Telêmaco Borba	14.6		0	0.0	0.0	verde
Reserva do Iguaçu	Guarapuava	11.6		0	0.0		verde
Ribeirão Claro	Jacarezinho	14.6		0	0.0	0.0	verde
Ribeirão do Pinhal	Cornélio Procópio	14.6		0	0.0	0.0	verde
Rio Azul	Iratí	11.6		0	0.0	0.0	verde
Rio Bom	Apucarana	14.6		0	0.0	0.0	verde
Rio Bonito do Iguaçu	Guarapuava	11.6		0	0.0	0.0	verde
Rio Branco do Ivaí	Ivaiporã	14.6		0	0.0	0.0	verde
Rio Branco do Sul	Curitiba	11.6		0	0.0	0.0	verde
Rio Negro	Curitiba	11.6		0	0.0	0.0	verde
Rolândia	Londrina	14.6		16	44.7	2.4	verde
Roncador	Campo Mourão	14.6		0	0.0	0.0	verde
Rondon	Cianorte	14.6		0	0.0	0.0	verde
Rosário do Ivaí	Ivaiporã	14.6		0	0.0	0.0	verde
Sabáudia	Apucarana	14.6		0	0.0	0.0	verde
Salgado Filho	Francisco Beltrão	15.0		0	0.0	0.0	verde
Salto do Itararé	Jacarezinho	14.6		0	0.0	0.0	verde
Salto do Lontra	Francisco Beltrão	15.0		0	0.0	0.0	verde
Santa Amélia	Cornélio Procópio	14.6		0	0.0	0.0	verde
Santa Cecília do Pavão	Cornélio Procópio	14.6		0	0.0	0.0	verde
Santa Cruz de Monte Castelo	Paranavaí	14.6		0	0.0	0.0	verde
Santa Fé	Maringá	14.6		1	8.9	12.1	verde
Santa Helena	Toledo	15.0		10	55.6	2.3	verde
Santa Inês	Maringá	14.6		0	0.0	0.0	verde
Santa Isabel do Ivaí	Paranavaí	14.6		0	0.0	0.0	verde

Continua na próxima página

Município	Regional	Temperatura	Tweets	Casos	Incidencia	Rt	Nível
Santa Izabel do Oeste	Francisco Beltrão	15.0		0	0.0	0.0	verde
Santa Lúcia	Cascavel	15.0		0	0.0	0.0	verde
Santa Maria do Oeste	Ivaiporã	14.6		0	0.0	0.0	verde
Santa Mariana	Cornélio Procópio	14.6		0	0.0	0.0	verde
Santa Mônica	Paranavaí	14.6		0	0.0	0.0	verde
Santa Tereza do Oeste	Cascavel	15.0		0	0.0	0.0	verde
Santa Terezinha de Itaipu	Foz do Iguaçu	15.0		6	35.8	3.9	verde
Santana do Itararé	Jacarezinho	14.6		0	0.0	0.0	verde
Santo Antônio da Platina	Jacarezinho	14.6		0	0.0	0.0	verde
Santo Antônio do Caiuá	Paranavaí	14.6		0	0.0	0.0	verde
Santo Antônio do Paraíso	Cornélio Procópio	14.6		0	0.0	0.0	verde
Santo Antônio do Sudoeste	Francisco Beltrão	15.0		0	0.0	0.0	verde
Santo Inácio	Maringá	14.6		0	0.0	0.0	verde
São Carlos do Ivaí	Paranavaí	14.6		0	0.0	0.0	verde
São Jerônimo da Serra	Cornélio Procópio	14.6		0	0.0	0.0	verde
São João	Pato Branco	15.0		0	0.0	0.0	verde
São João do Caiuá	Paranavaí	14.6		0	0.0	0.0	verde
São João do Ivaí	Ivaiporã	14.6		0	0.0	0.0	verde
São João do Triunfo	Ponta Grossa	11.6		0	0.0	0.0	verde
São Jorge do Ivaí	Maringá	14.6		1	17.6	1.2	verde
São Jorge do Patrocínio	Umuarama	14.6		0	0.0	0.0	verde
São Jorge d'Oeste	Francisco Beltrão	15.0		0	0.0	0.0	verde
São José da Boa Vista	Jacarezinho	14.6		0	0.0	0.0	verde
São José das Palmeiras	Toledo	15.0		0	0.0	0.0	verde
São José dos Pinhais	Curitiba	11.6		0	0.0	0.0	verde
São Manoel do Paraná	Cianorte	14.6		0	0.0	0.0	verde
São Mateus do Sul	União da Vitória	11.6		0	0.0	0.0	verde
São Miguel do Iguaçu	Foz do Iguaçu	15.0		0	0.0	0.0	verde
São Pedro do Iguaçu	Toledo	15.0		0	0.0	0.0	verde
São Pedro do Ivaí	Apucarana	14.6		0	0.0	0.0	verde
São Pedro do Paraná	Paranavaí	14.6		0	0.0	0.0	verde
São Sebastião da Amoreira	Cornélio Procópio	14.6		0	0.0	0.0	verde
São Tomé	Cianorte	14.6		0	0.0	0.0	verde
Sapopema	Cornélio Procópio	14.6		0	0.0	0.0	verde
Sarandi	Maringá	14.6		2	2.2	0.9	verde
Saudade do Iguaçu	Pato Branco	15.0		0	0.0	0.0	verde
Sengés	Ponta Grossa	11.6		0	0.0	0.0	verde
Serranópolis do Iguaçu	Foz do Iguaçu	15.0		0	0.0	0.0	verde
Sertaneja	Cornélio Procópio	14.6		0	0.0	0.0	verde
Sertanópolis	Londrina	14.6		2	12.3	0.6	verde
Siqueira Campos	Jacarezinho	14.6		0	0.0	0.0	verde
Sulina	Pato Branco	15.0		0	0.0	0.0	verde
Tamarana	Londrina	14.6		2	14.8	0.9	verde
Tamboara	Paranavaí	14.6		1	20.2	12.1	verde
Tapejara	Cianorte	14.6		0	0.0	0.0	verde
Tapira	Umuarama	14.6		0	0.0	0.0	verde
Teixeira Soares	Iratí	11.6		0	0.0	0.0	verde
Telêmaco Borba	Telêmaco Borba	14.6		1	1.3	0.6	verde
Terra Boa	Campo Mourão	14.6		2	12.0	5.0	verde
Terra Rica	Paranavaí	14.6		0	0.0	0.0	verde
Terra Roxa	Toledo	15.0		0	0.0	0.0	verde
Tibagi	Telêmaco Borba	14.6		0	0.0	0.0	verde
Tijucas do Sul	Curitiba	11.6		0	0.0	0.0	verde
Toledo	Toledo	15.0		3	2.3	0.8	verde
Tomazina	Jacarezinho	14.6		0	0.0	0.0	verde

Continua na próxima página

Município	Regional	Temperatura	Tweets	Casos	Incidencia	Rt	Nível
Três Barras do Paraná	Cascavel	15.0		0	0.0	0.0	verde
Tunas do Paraná	Curitiba	11.6		0	0.0		verde
Tuneiras do Oeste	Cianorte	14.6		0	0.0	0.0	verde
Tupãssi	Toledo	15.0		1	12.1	0.9	verde
Turvo	Guarapuava	11.6		0	0.0	0.0	verde
Ubiratã	Campo Mourão	14.6		2	13.7	1.2	verde
Umuarama	Umuarama	14.6		3	2.8	0.4	verde
União da Vitória	União da Vitória	11.6		0	0.0	0.0	verde
Uniflor	Maringá	14.6		0	0.0	0.0	verde
Uraí	Cornélio Procópio	14.6		0	0.0	0.0	verde
Ventania	Telêmaco Borba	14.6		0	0.0	0.0	verde
Vera Cruz do Oeste	Cascavel	15.0		0	0.0	0.0	verde
Verê	Francisco Beltrão	15.0		0	0.0	0.0	verde
Virmond	Guarapuava	11.6		0	0.0	0.0	verde
Vitorino	Pato Branco	15.0		0	0.0	0.0	verde
Wenceslau Braz	Jacarezinho	14.6		0	0.0	0.0	verde
Xambê	Umuarama	14.6		0	0.0	0.0	verde

[Início](#)

Lista das variáveis apresentadas nas tabelas:

SE = semana epidemiológica

tweet = número de tweets indicativos de casos de dengue na cidade

temperatura = média das temperaturas mínimas da semana

casos notif = casos notificados de dengue

casos preditos = número de casos estimados após correção pelo atraso de notificação

ICmin = número mínimo de casos estimados (IC 95%)

ICmax = número máximo de casos estimados (IC 95%)

Rt número reprodutivo efetivo (> 1 indica aumento de casos transmissão)

p(Rt1) = probabilidade do número reprodutivo ser maior que 1 (> 0.95 indica aumento significativo de casos)

inc = incidência por 100.000 habitantes

Nível = cor do alerta (verde, amarelo, laranja, vermelho)

Notas

- Os dados do sinan mais recentes ainda não foram totalmente digitados. Estimamos o número esperado de casos notificados considerando o tempo até os casos serem digitados.
- Os dados de tweets são gerados pelo Observatório de Dengue (UFMG). Os tweets são processados para exclusão de informes e outros temas relacionados a dengue.
- Algumas vezes, os casos da última semana ainda não estão disponíveis, nesse caso, usa-se uma estimativa com base na tendência de variação da série.

Créditos

Este é um projeto desenvolvido com apoio da SVS/MS em parceria com:

- Programa de Computação Científica, Fundação Oswaldo Cruz, Rio de Janeiro.
- Escola de Matemática Aplicada, Fundação Getúlio Vargas.
- Secretarias do Estado e Município do Rio de Janeiro.
- Observatório de Dengue da UFMG
- Secretaria Estadual de Saúde do Paraná.

[Início](#)

Para mais detalhes sobre o sistema de alerta InfoDengue, consultar: <http://info.dengue.mat.br>

Contato: alerta_dengue@fiocruz.br