

## Boletim Semanal

Semana 42 de 2016

- [O Estado](#)

### Regionais de Saúde:

- Umuarama
- Paranavaí
- Francisco Beltrão
- Apucarana
- Maringá
- Campo Mourão
- União da Vitória
- Guarapuava
- Pato Branco
- Cascavel
- Cianorte
- Londrina
- Foz do Iguaçu
- Iratí
- Ponta Grossa
- Curitiba
- Paranaguá
- Cornélio Procopio
- Ivaiporã
- Toledo
- Jacarezinho
- Telêmaco Borba

### Municípios:

- [Tabela de Municípios](#)

[Variáveis nas Tabelas](#)

[Notas](#)

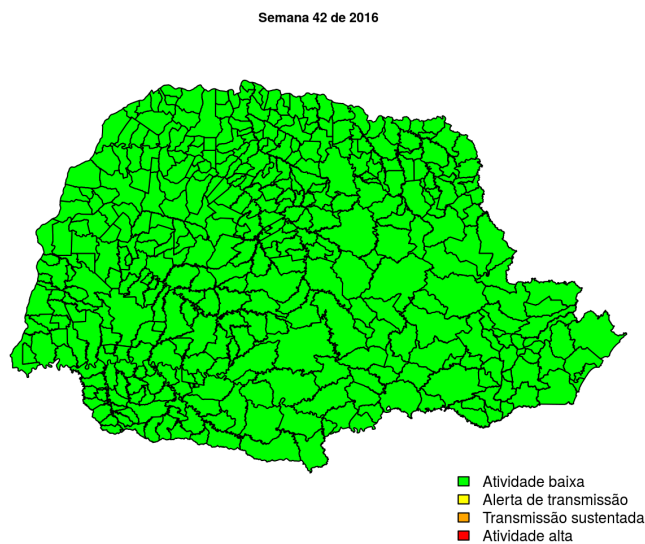
[Creditos](#)

### Contato

[alerta\\_dengue@fiocruz.br](mailto:alerta_dengue@fiocruz.br)

## Situação da Dengue no Estado do Paraná

Desde o início do ano, 196270 casos foram registrados no estado, sendo 555 na última semana. A figura abaixo mostra as condições de transmissão em cada município.



Dos 399 municípios, 399 encontram-se em nível verde, 0 em nível amarelo, 0 em nível laranja e 0 em nível vermelho referentes a semana epidemiológica 42-2016. Para informações mais atualizadas e acesso ao mapa interativo de outras localidades consultar em [Info Dengue](#).

### O código de Cores

As cores indicam níveis de atenção

**Verde:** temperaturas amenas, baixa incidência de casos.

**Amarelo:** temperatura propícia para a população do vetor e transmissão da dengue.

**Laranja:** transmissão aumentada e sustentada de dengue.

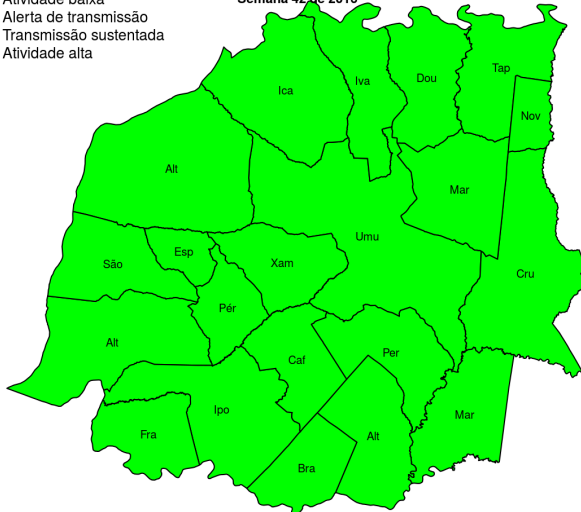
**Vermelho:** incidência alta de dengue, acima dos 90% históricos.

**Na semana passada:** 1 municípios em nível amarelo, 0 em laranja e 0 em vermelho.

# Regional Umuarama

- Atividade baixa
- Alerta de transmissão
- Transmissão sustentada
- Atividade alta

PR : Umuarama  
Semana 42 de 2016

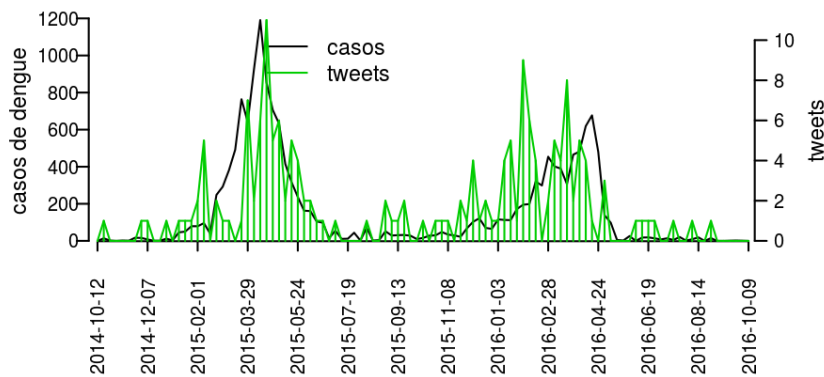


## Municípios

- Altônia
- Cafezal do Sul
- Ivaté
- Nova Olímpia
- Perobal
- Tapira
- Alto Piquiri
- Brasilândia do Sul
- Cruzeiro do Oeste
- Douradina
- Esperança Nova
- Francisco Alves
- Icaraíma
- Iporã
- Maria Helena
- Mariluz
- Pérola
- São Jorge do Patrocínio
- Umuarama
- Alto Paraíso
- Xambrê

[Início](#)

**Figura 1.** Casos notificados de dengue e Índice de menção em mídia social sobre dengue na Regional Umuarama



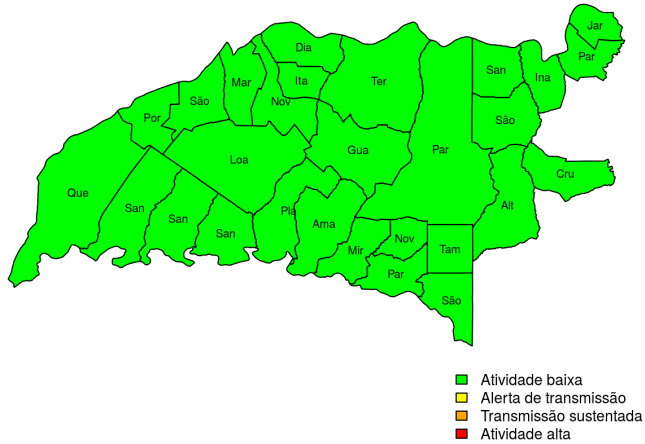
**Tabela 1.** Resumo das últimas seis semanas epidemiológicas na Regional Umuarama

SE	temperatura	tweet	casos notif	casos preditos	ICmin	ICmax	incidência
201637	16		6	6	6	6	2
201638	15		11	11	11	11	4
201639	15		11	11	11	11	4
201640	15		3	3	3	3	1
201641	17		9	9	9	10	3
201642	23		7	8	7	8	3

[ver descrição das variáveis](#)

## Regional Paranavaí

PR : Paranavaí  
Semana 42 de 2016

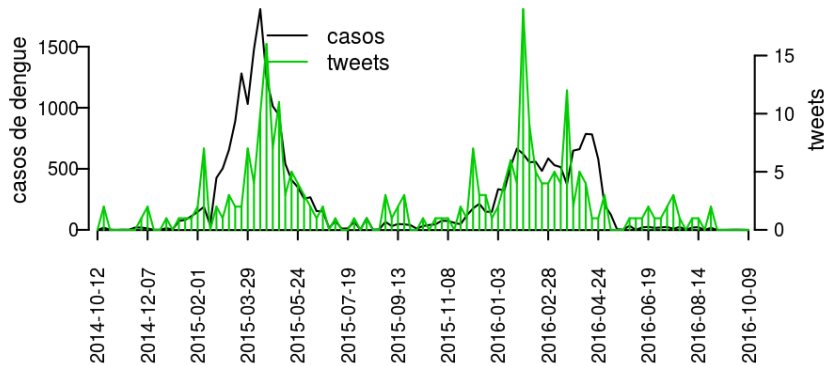


### Municípios

- Alto Paraná
- Amaporã
- Cruzeiro do Sul
- Guairaçá
- Inajá
- Jardim Olinda
- Mirador
- Paranapoema
- Planaltina do Paraná
- Santa Cruz de Monte Castelo
- Santa Isabel do Ivaí
- Diamante do Norte
- Itaúna do Sul
- Loanda
- Marilena
- Nova Aliança do Ivaí
- Nova Londrina
- Paraíso do Norte
- Paranavaí
- Porto Rico
- Querência do Norte
- Santa Mônica
- Santo Antônio do Caiuá
- São Carlos do Ivaí
- São João do Caiuá
- São Pedro do Paraná
- Tamboara
- Terra Rica

[Início](#)

**Figura 2.** Casos notificados de dengue e Índice de menção em mídia social sobre dengue na Regional Paranavaí

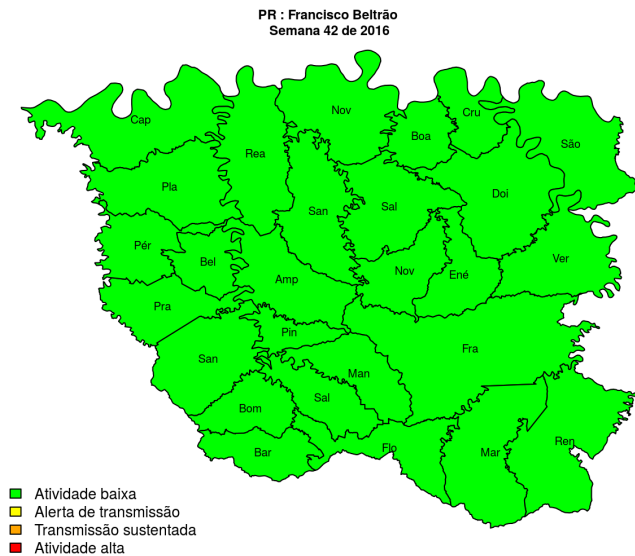


**Tabela 2.** Resumo das últimas seis semanas epidemiológicas na Regional Paranavaí

SE	temperatura	tweet	casos notif	casos preditos	ICmin	ICmax	incidência
201637	17		10	10	10	10	4
201638	16		19	19	19	19	7
201639	16		14	14	14	14	5
201640	17		13	13	13	13	5
201641	18		10	10	10	11	4
201642	24		18	22	19	23	7

[ver descrição das variáveis](#)

# Regional Francisco Beltrão

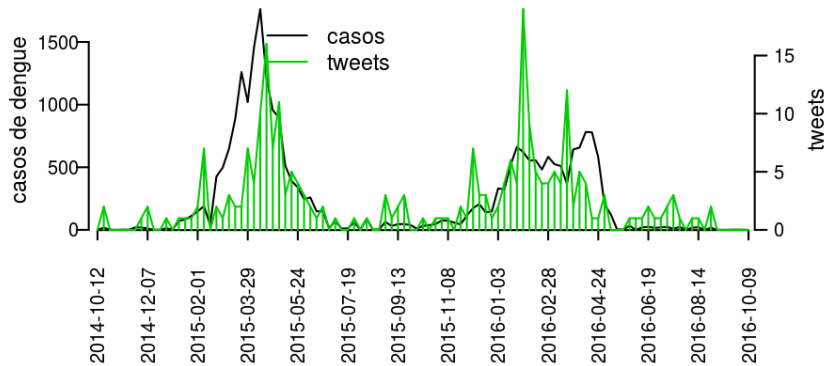


## Municípios

- Ampére
- Capanema
- Nova Prata do Iguaçu
- Planalto
- Realeza
- Salgado Filho
- Santo Antônio do Sudoeste
- Barracão
- Bela Vista da Caroba
- Boa Esperança do Iguaçu
- Bom Jesus do Sul
- Cruzeiro do Iguaçu
- Dois Vizinhos
- Enéas Marques
- Flor da Serra do Sul
- Francisco Beltrão
- Manfrinópolis
- Marmeleiro
- Nova Esperança do Sudoeste
- Pérola d'Oeste
- Pinhal de São Bento
- Pranchita
- Renascença
- Salto do Lontra
- Santa Izabel do Oeste
- São Jorge d'Oeste
- Verê

[Início](#)

**Figura 3.** Casos notificados de dengue e Índice de menção em mídia social sobre dengue na Regional Francisco Beltrão

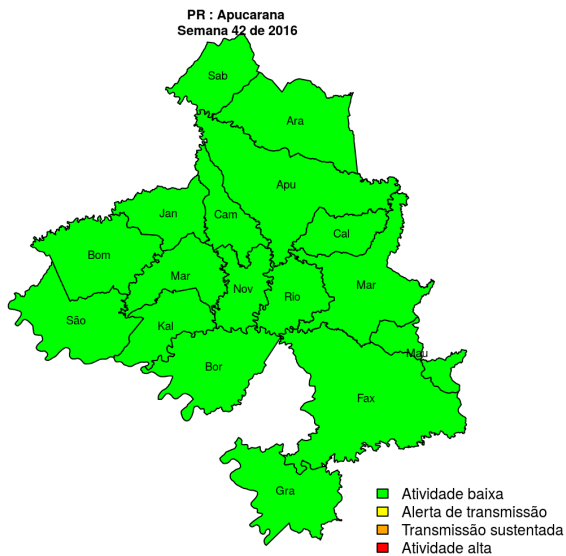


**Tabela 3.** Resumo das últimas seis semanas epidemiológicas na Regional Francisco Beltrão

SE	temperatura	tweet	casos notif	casos preditos	ICmin	ICmax	incidência
201637	14	10	10	10	10	10	3
201638	14	12	12	12	12	12	3
201639	13	13	13	13	13	13	4
201640	15	12	12	12	12	12	3
201641	16	13	13	14	13	15	4
201642	21	23	23	28	25	31	6

[ver descrição das variáveis](#)

## Regional Apucarana

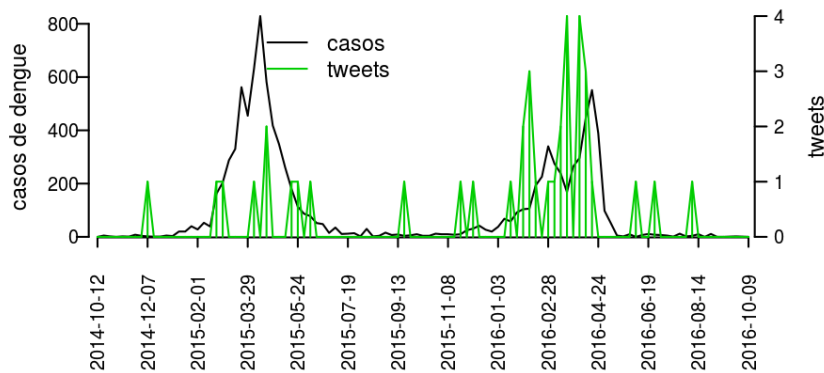


### Municípios

- Arapongas
- Borrazópolis
- Cambira
- Jandaia do Sul
- Marilândia do Sul
- São Pedro do Ivaí
- Apucarana
- Bom Sucesso
- Califórnia
- Faxinal
- Grandes Rios
- Kaloré
- Marumbi
- Mauá da Serra
- Novo Itacolomi
- Rio Bom
- Sabáudia

Início

**Figura 4.** Casos notificados de dengue e Índice de menção em mídia social sobre dengue na Regional Apucarana

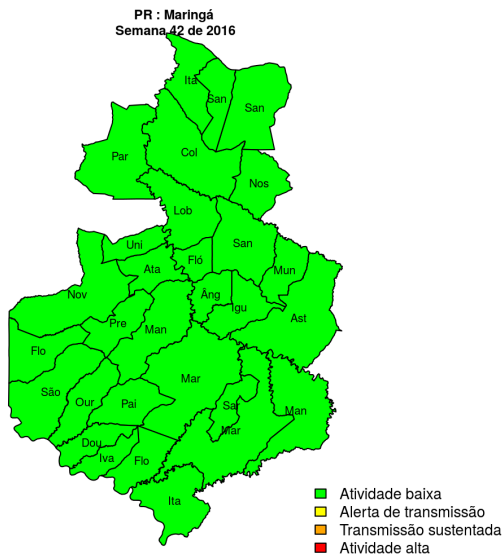


**Tabela 4.** Resumo das últimas seis semanas epidemiológicas na Regional Apucarana

SE	temperatura	tweet	casos notif	casos preditos	ICmin	ICmax	incidência
201637	16		10	10	10	10	3
201638	15		8	8	8	8	2
201639	15		5	5	5	5	1
201640	15		9	9	9	9	2
201641	17		6	6	6	6	2
201642	23		7	7	7	7	2

[ver descrição das variáveis](#)

## Regional Maringá

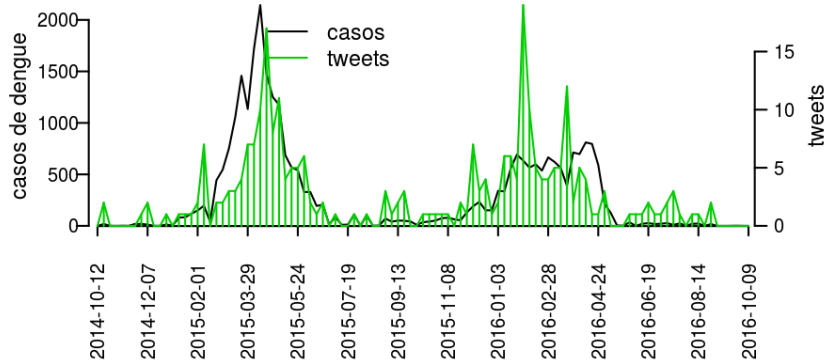


### Municípios

- Atalaia
- Doutor Camargo
- Floraí
- Flórida
- Itaguajé
- Lobato
- Mandaguari
- Maringá
- Munhoz de Melo
- Paiçandu
- Presidente Castelo Branco
- Santo Inácio
- São Jorge do Ivaí
- Sarandi
- Uniflor
- Ângulo
- Astorga
- Colorado
- Floresta
- Iguaraçu
- Itambé
- Ivatuba
- Mandaguaçu
- Marialva
- Nossa Senhora das Graças
- Nova Esperança
- Ourizona
- Paranacity
- Santa Fé
- Santa Inês

Início

**Figura 5.** Casos notificados de dengue e Índice de menção em mídia social sobre dengue na Regional Maringá

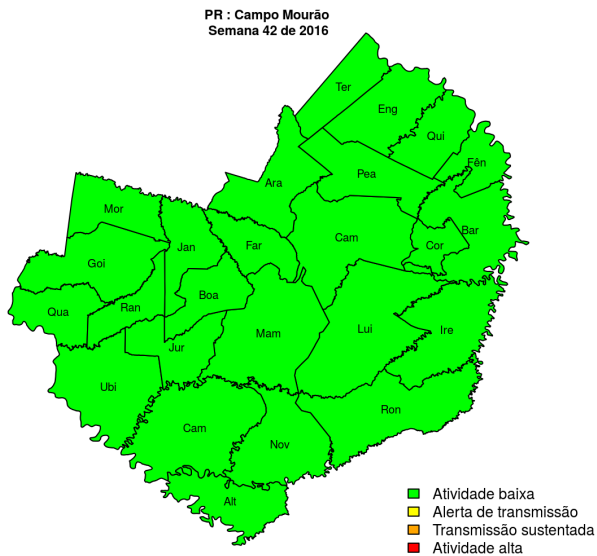


**Tabela 5.** Resumo das últimas seis semanas epidemiológicas na Regional Maringá

SE	temperatura	tweet	casos notif	casos preditos	ICmin	ICmax	incidência
201637	17		41	43	42	44	5
201638	16		75	84	79	85	9
201639	16		91	108	102	109	12
201640	17		83	105	96	109	10
201641	18		72	105	94	109	9
201642	24		125	238	212	247	16

[ver descrição das variáveis](#)

## Regional Campo Mourão

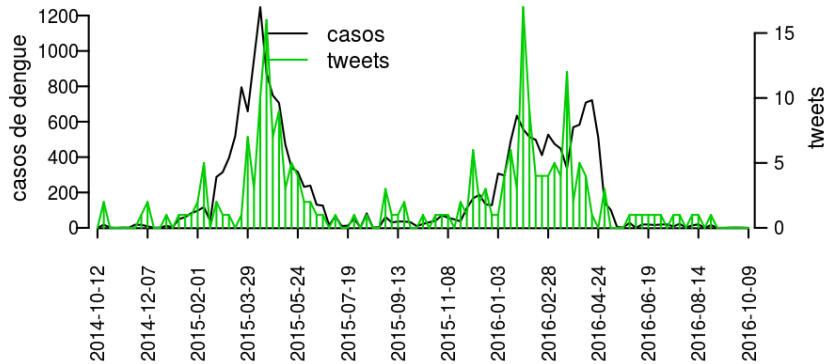


### Municípios

- Barbosa Ferraz
- Campina da Lagoa
- Campo Mourão
- Corumbataí do Sul
- Engenheiro Beltrão
- Fênix
- Nova Cantu
- Quinta do Sol
- Roncador
- Altamira do Paraná
- Araruna
- Boa Esperança
- Farol
- Goioerê
- Iretama
- Janiópolis
- Juranda
- Luiziana
- Mamborê
- Moreira Sales
- Peabiru
- Quarto Centenário
- Rancho Alegre D'Oeste
- Terra Boa
- Ubitatã

[Início](#)

**Figura 6.** Casos notificados de dengue e Índice de menção em mídia social sobre dengue na Regional Campo Mourão



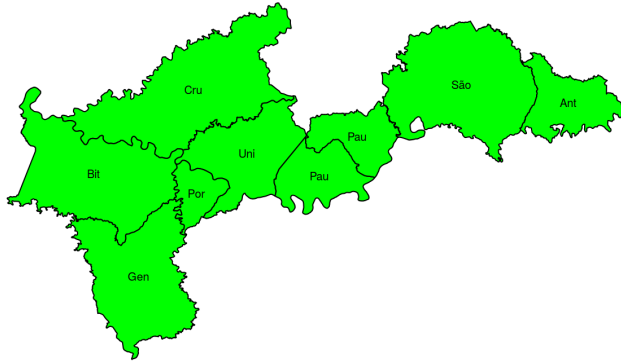
**Tabela 6.** Resumo das últimas seis semanas epidemiológicas na Regional Campo Mourão

SE	temperatura	tweet	casos notif	casos preditos	ICmin	ICmax	incidência
201637	16		6	6	6	6	2
201638	15		14	14	14	14	4
201639	15		5	5	5	5	1
201640	16		5	5	5	5	1
201641	18		4	4	4	4	1
201642	23		13	18	14	20	4

[ver descrição das variáveis](#)

# Regional União da Vitória

PR : União da Vitória  
Semana 42 de 2016



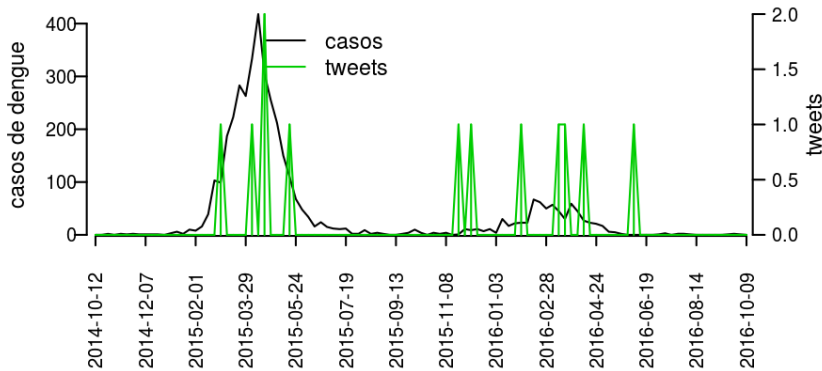
## Municípios

- Bituruna
- Paulo Frontin
- São Mateus do Sul
- União da Vitória
- Cruz Machado
- Antônio Olinto
- General Carneiro
- Paula Freitas
- Porto Vitória

Início

- Atividade baixa
- Alerta de transmissão
- Transmissão sustentada
- Atividade alta

**Figura 7.** Casos notificados de dengue e Índice de menção em mídia social sobre dengue na Regional União da Vitória



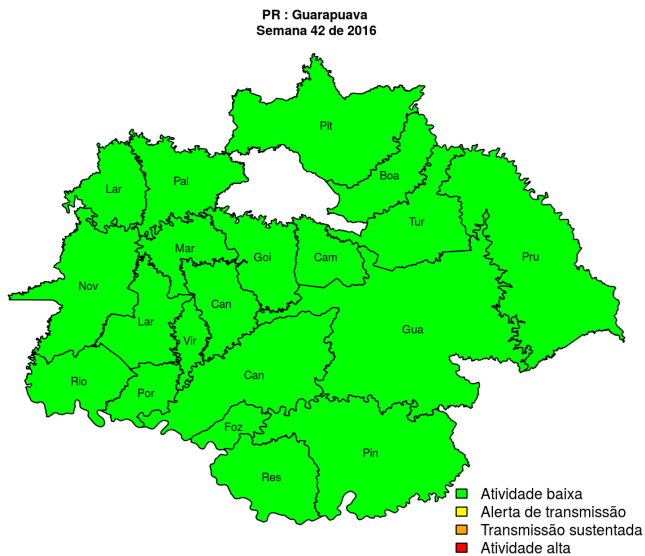
**Tabela 7.** Resumo das últimas seis semanas epidemiológicas na Regional União da Vitória

SE	temperatura	tweet	casos notif	casos preditos	ICmin	ICmax	incidência
201637	12		0	0	0	0	0
201638	11		0	0	0	0	0
201639	11		0	0	0	0	0
201640	12		0	0	0	0	0
201641	13		0	0	0	0	0
201642	16		0	0	0	0	0

[ver descrição das variáveis](#)



## Regional Guarapuava

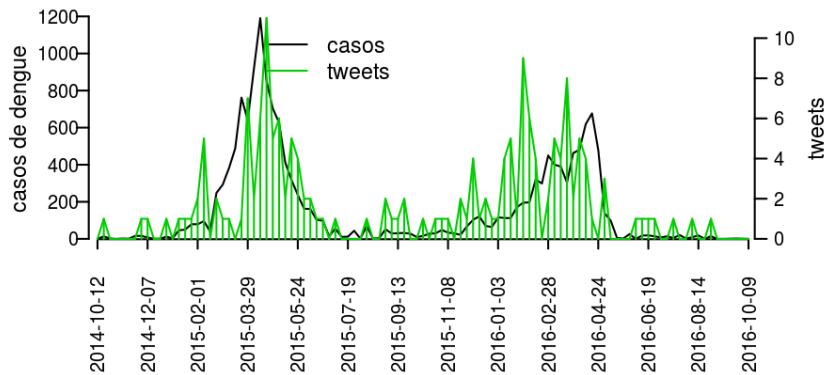


### Municípios

- Boa Ventura de São Roque
- Foz do Jordão
- Goioxim
- Guarapuava
- Laranjal
- Palmital
- Pinhão
- Porto Barreiro
- Prudentópolis
- Campina do Simão
- Cândói
- Cantagalo
- Laranjeiras do Sul
- Marquinho
- Nova Laranjeiras
- Pitanga
- Reserva do Iguaçu
- Rio Bonito do Iguaçu
- Turvo
- Virmond

[Início](#)

**Figura 8.** Casos notificados de dengue e Índice de menção em mídia social sobre dengue na Regional Guarapuava



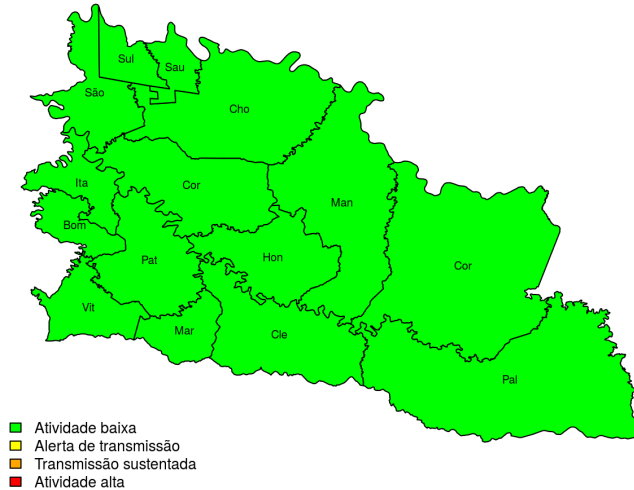
**Tabela 8.** Resumo das últimas seis semanas epidemiológicas na Regional Guarapuava

SE	temperatura	tweet	casos notif	casos preditos	ICmin	ICmax	incidência
201637	12		1	1	1	1	0
201638	11		2	2	2	2	0
201639	11		1	1	1	1	0
201640	12		0	0	0	0	0
201641	13		2	2	2	2	0
201642	16		1	1	1	1	0

[ver descrição das variáveis](#)

## Regional Pato Branco

PR : Pato Branco  
Semana 42 de 2016

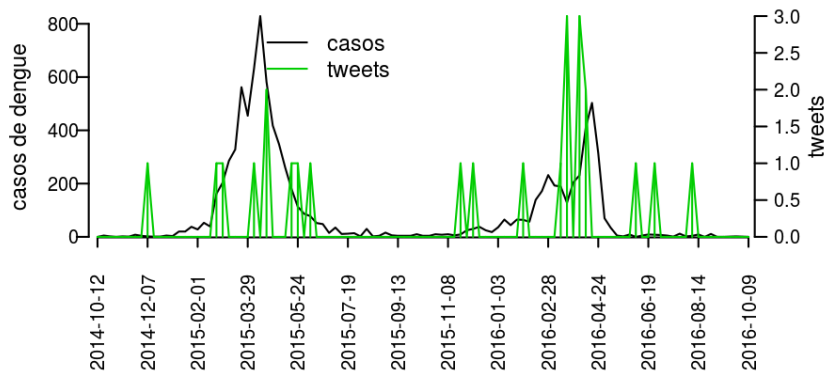


### Municípios

- Bom Sucesso do Sul
- Mariópolis
- Vitorino
- Chopinzinho
- Clevelândia
- Coronel Domingos Soares
- Coronel Vivida
- Honório Serpa
- Itapejara d'Oeste
- Mangueirinha
- Palmas
- Pato Branco
- São João
- Saudade do Iguaçu
- Sulina

Início

**Figura 9.** Casos notificados de dengue e Índice de menção em mídia social sobre dengue na Regional Pato Branco

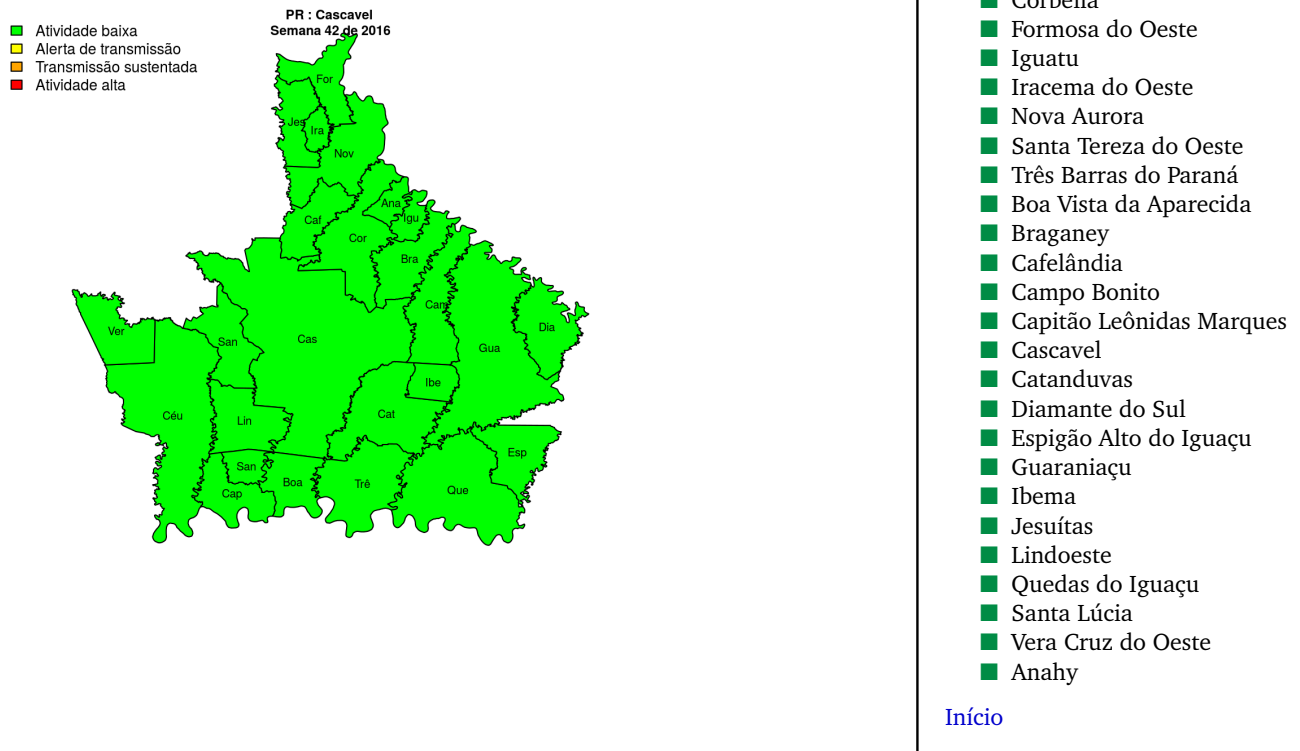


**Tabela 9.** Resumo das últimas seis semanas epidemiológicas na Regional Pato Branco

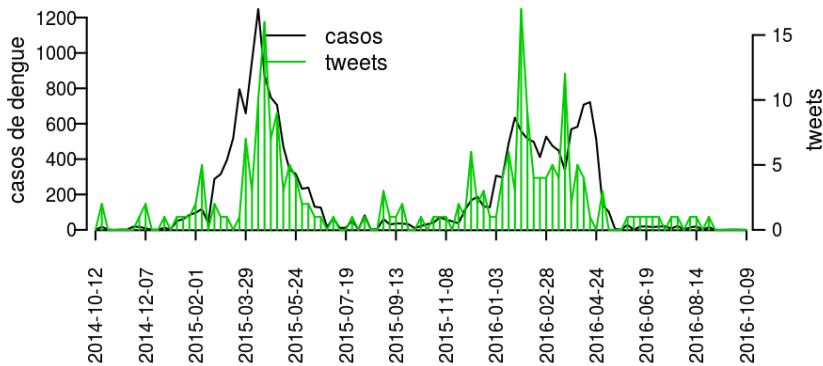
SE	temperatura	tweet	casos notif	casos preditos	ICmin	ICmax	incidência
201637	14		0	0	0	0	0
201638	14		0	0	0	0	0
201639	14		3	3	3	3	1
201640	15		1	1	1	1	0
201641	16		1	1	1	1	0
201642	20		5	5	5	6	2

[ver descrição das variáveis](#)

## Regional Cascavel



**Figura 10.** Casos notificados de dengue e Índice de menção em mídia social sobre dengue na Regional Cascavel

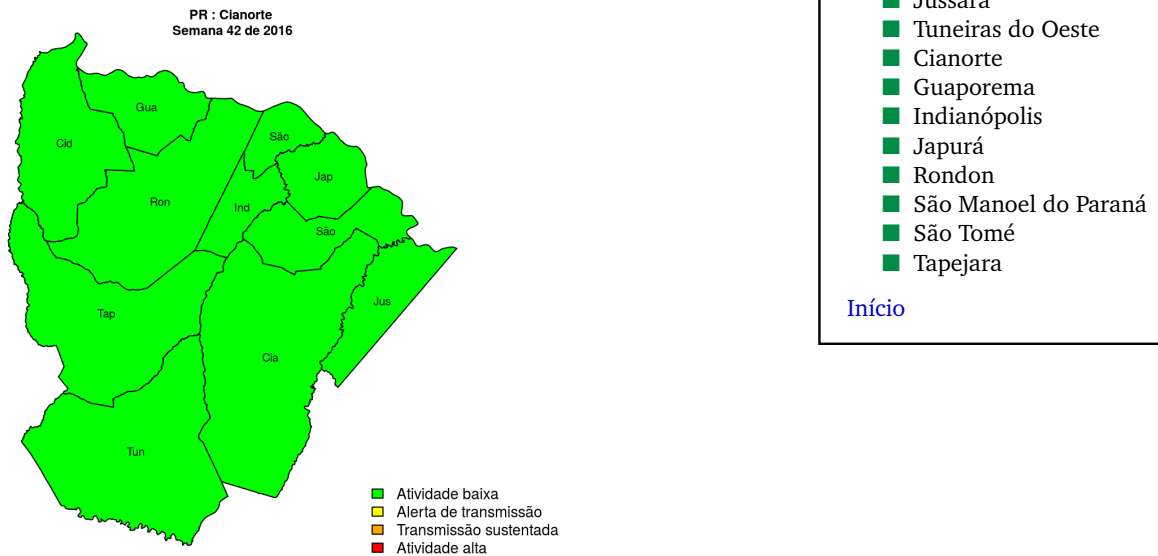


**Tabela 10.** Resumo das últimas seis semanas epidemiológicas na Regional Cascavel

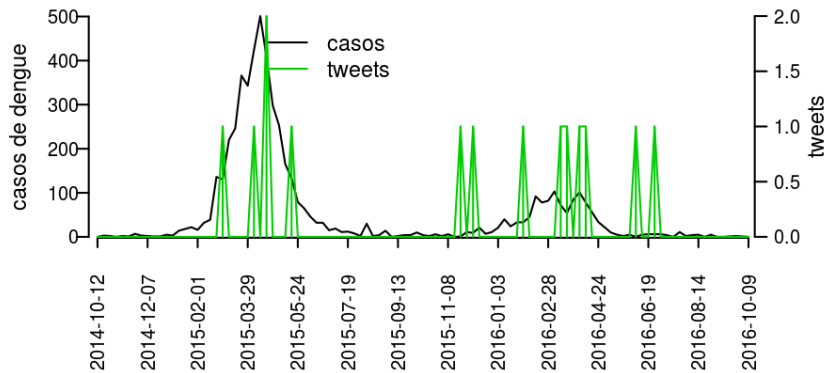
SE	temperatura	tweet	casos notif	casos preditos	ICmin	ICmax	incidência
201637	14		22	22	22	22	4
201638	14		18	18	18	19	3
201639	13		14	14	14	15	3
201640	15		9	9	9	9	2
201641	16		15	17	15	18	3
201642	21		25	35	29	37	5

[ver descrição das variáveis](#)

## Regional Cianorte



**Figura 11.** Casos notificados de dengue e Índice de menção em mídia social sobre dengue na Regional Cianorte

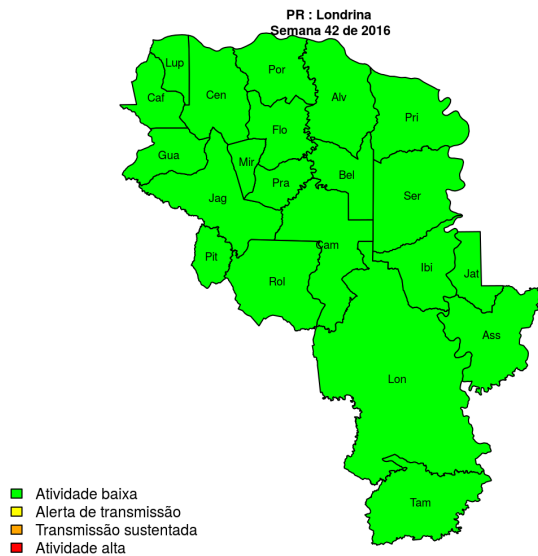


**Tabela 11.** Resumo das últimas seis semanas epidemiológicas na Regional Cianorte

SE	temperatura	tweet	casos notif	casos preditos	ICmin	ICmax	incidência
201637	16		2	2	2	2	1
201638	16		10	10	10	10	7
201639	16		7	7	7	7	5
201640	17		6	6	6	7	4
201641	18		5	6	5	6	3
201642	24		3	3	3	4	2

[ver descrição das variáveis](#)

## Regional Londrina

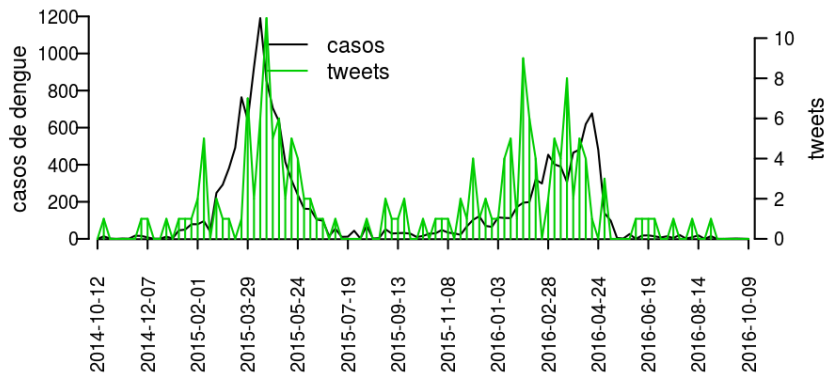


### Municípios

- Ibiporã
- Lupionópolis
- Alvorada do Sul
- Assaí
- Bela Vista do Paraíso
- Cafeara
- Cambé
- Centenário do Sul
- Florestópolis
- Guaraci
- Jaguapitã
- Jataizinho
- Londrina
- Miraselva
- Pitangueiras
- Porecatu
- Prado Ferreira
- Primeiro de Maio
- Rolândia
- Sertanópolis
- Tamarana

[Início](#)

**Figura 12.** Casos notificados de dengue e Índice de menção em mídia social sobre dengue na Regional Londrina

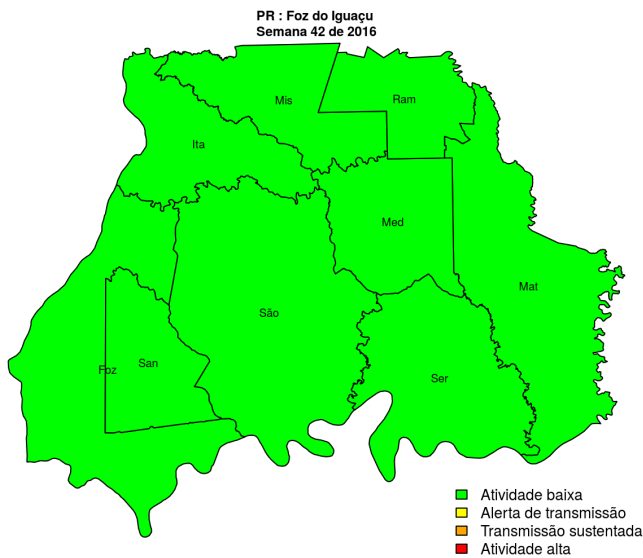


**Tabela 12.** Resumo das últimas seis semanas epidemiológicas na Regional Londrina

SE	temperatura	tweet	casos notif	casos preditos	ICmin	ICmax	incidência
201637	17		144	158	150	162	16
201638	15		146	168	161	173	16
201639	15		163	196	183	200	18
201640	15		183	237	222	245	20
201641	18		201	303	278	311	22
201642	23		196	366	326	377	21

[ver descrição das variáveis](#)

## Regional Foz do Iguaçu

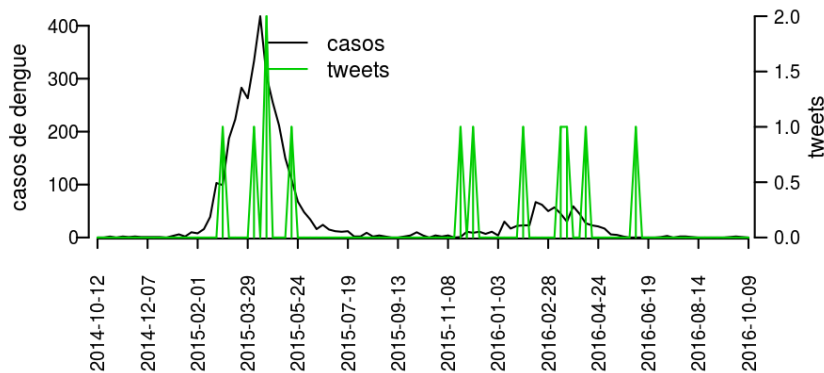


### Municípios

- Itaipulândia
- Matelândia
- Foz do Iguaçu
- Medianeira
- Missal
- Ramilândia
- Santa Terezinha de Itaipu
- São Miguel do Iguaçu
- Serranópolis do Iguaçu

Início

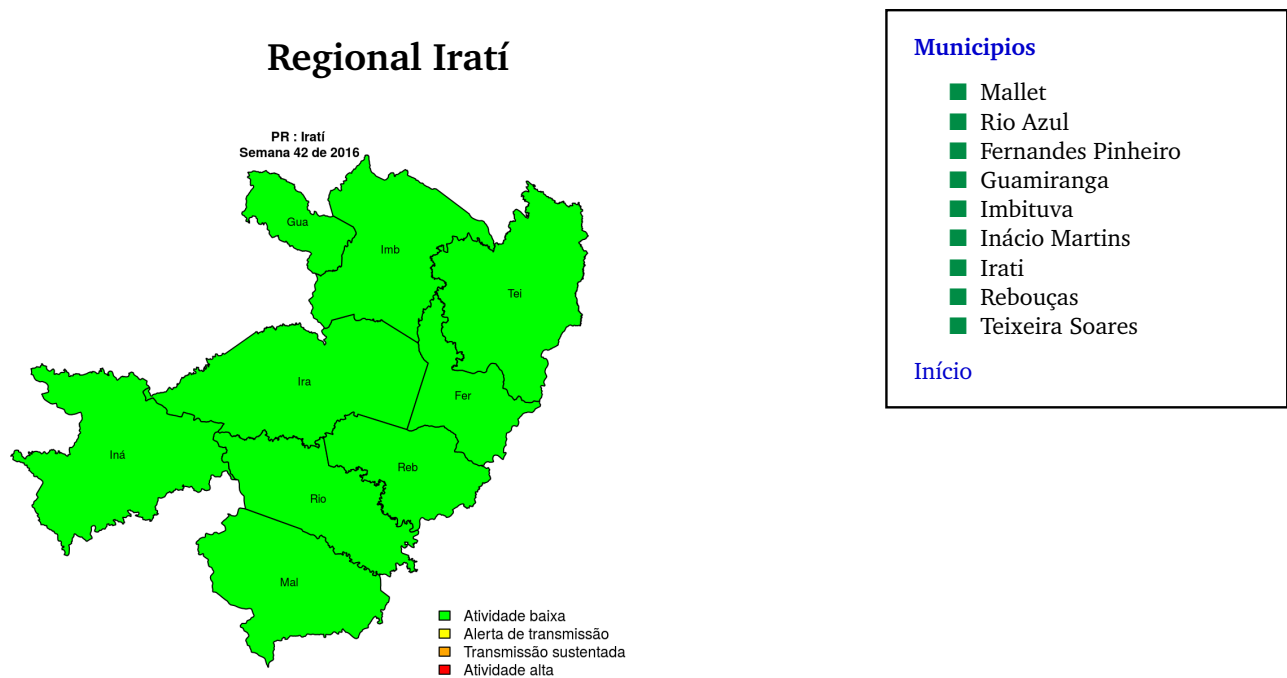
**Figura 13.** Casos notificados de dengue e Índice de menção em mídia social sobre dengue na Regional Foz do Iguaçu



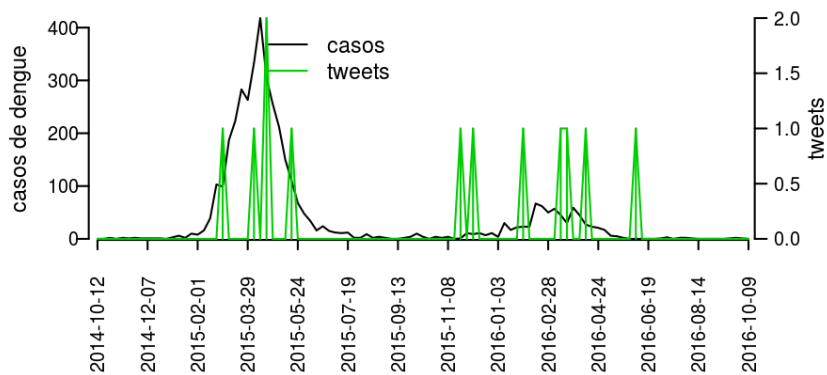
**Tabela 13.** Resumo das últimas seis semanas epidemiológicas na Regional Foz do Iguaçu

SE	temperatura	tweet	casos notif	casos preditos	ICmin	ICmax	incidência
201637	14		19	20	19	20	5
201638	14		18	19	18	20	4
201639	13		28	30	28	31	7
201640	15		36	42	39	43	9
201641	16		32	42	38	43	8
201642	21		46	70	57	73	11

[ver descrição das variáveis](#)



**Figura 14.** Casos notificados de dengue e Índice de menção em mídia social sobre dengue na Regional Iratí

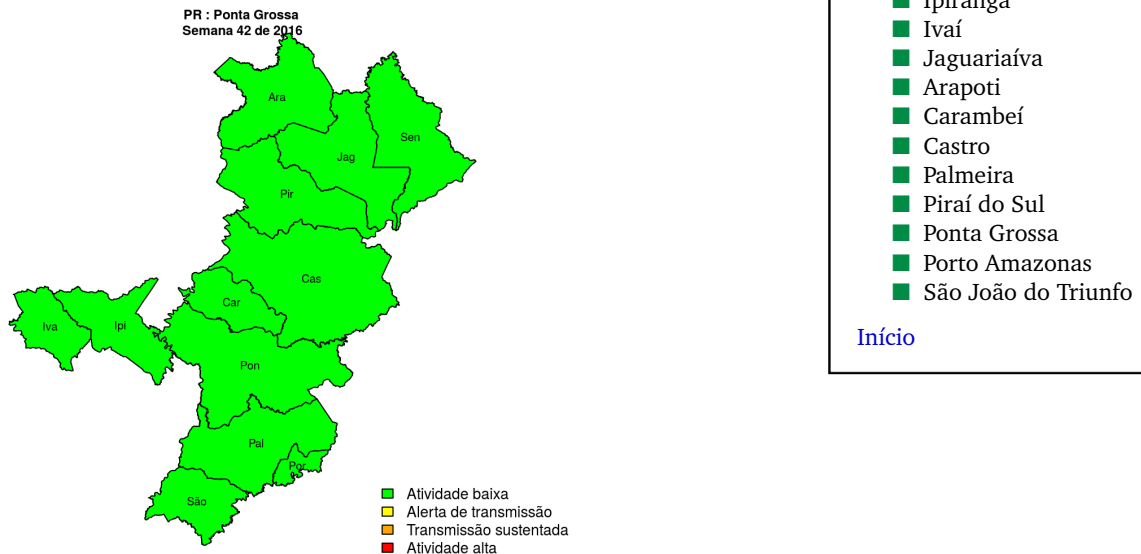


**Tabela 14.** Resumo das últimas seis semanas epidemiológicas na Regional Iratí

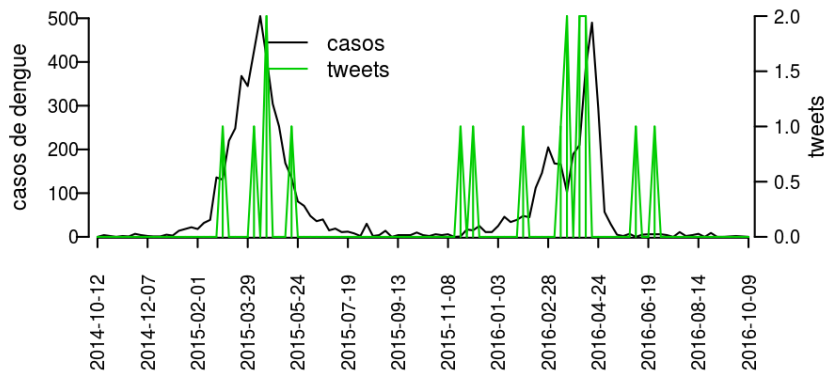
SE	temperatura	tweet	casos notif	casos preditos	ICmin	ICmax	incidência
201637	12		0	0	0	0	0
201638	11		0	0	0	0	0
201639	11		0	0	0	0	0
201640	12		0	0	0	0	0
201641	13		0	0	0	0	0
201642	16		1	1	1	1	1

[ver descrição das variáveis](#)

## Regional Ponta Grossa



**Figura 15.** Casos notificados de dengue e Índice de menção em mídia social sobre dengue na Regional Ponta Grossa



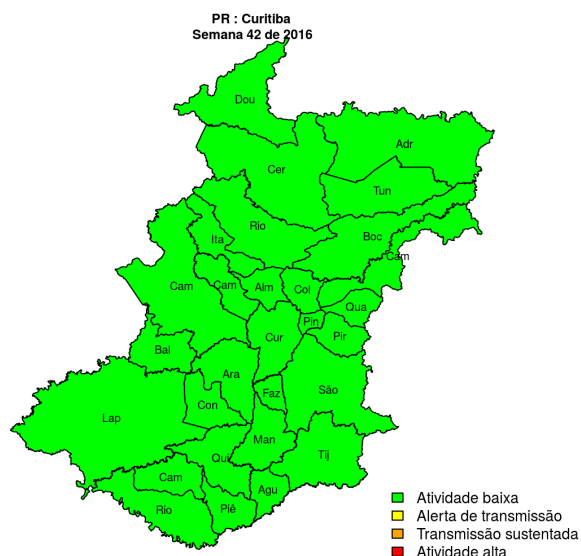
**Tabela 15.** Resumo das últimas seis semanas epidemiológicas na Regional Ponta Grossa

SE	temperatura	tweet	casos notif	casos preditos	ICmin	ICmax	incidência
201637	12		2	2	2	2	0
201638	11		0	0	0	0	0
201639	11		1	1	1	1	0
201640	12		0	0	0	0	0
201641	13		2	2	2	2	0
201642	16		2	2	2	2	0

[ver descrição das variáveis](#)



## Regional Curitiba

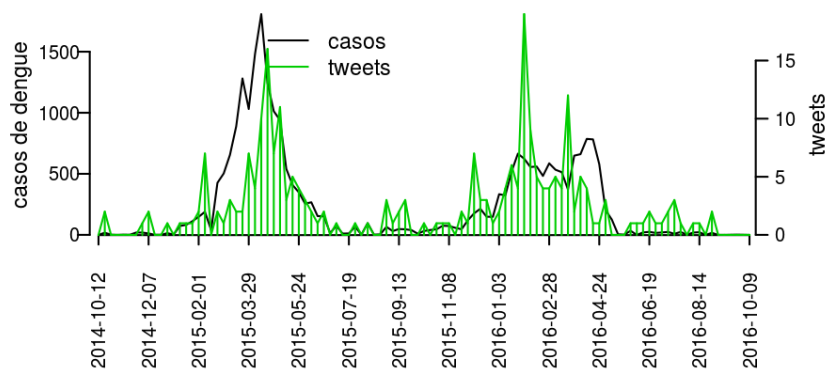


### Municípios

- Cerro Azul
- Colombo
- Contenda
- Curitiba
- Fazenda Rio Grande
- Itaperuçu
- Lapa
- Mandirituba
- Adrianópolis
- Agudos do Sul
- Almirante Tamandaré
- Araucária
- Balsa Nova
- Bocaiúva do Sul
- Campina Grande do Sul
- Campo do Tenente
- Campo Largo
- Campo Magro
- Piên
- Pinhais
- Piraquara
- Quatro Barras
- Quitandinha
- Rio Branco do Sul
- Rio Negro
- São José dos Pinhais
- Tijucas do Sul
- Tunas do Paraná
- Doutor Ulysses

[Início](#)

**Figura 16.** Casos notificados de dengue e Índice de menção em mídia social sobre dengue na Regional Curitiba

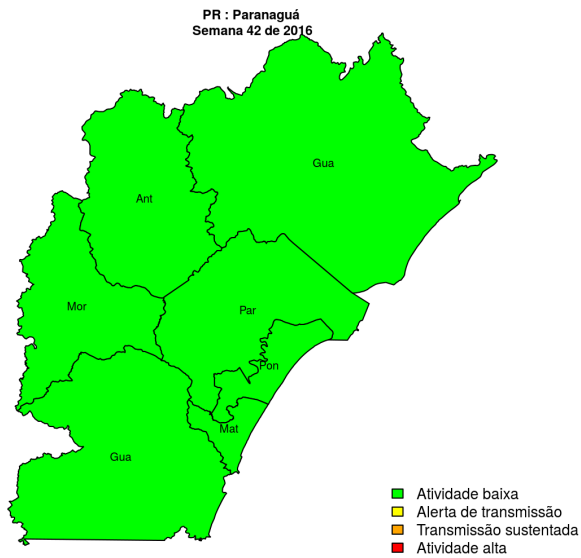


**Tabela 16.** Resumo das últimas seis semanas epidemiológicas na Regional Curitiba

SE	temperatura	tweet	casos notif	casos preditos	ICmin	ICmax	incidência
201637	12		29	32	29	33	1
201638	11		26	29	27	30	1
201639	11		40	48	43	49	1
201640	12		7	7	7	8	0
201641	13		11	15	11	16	0
201642	16		24	56	49	59	1

[ver descrição das variáveis](#)

## Regional Paranaguá

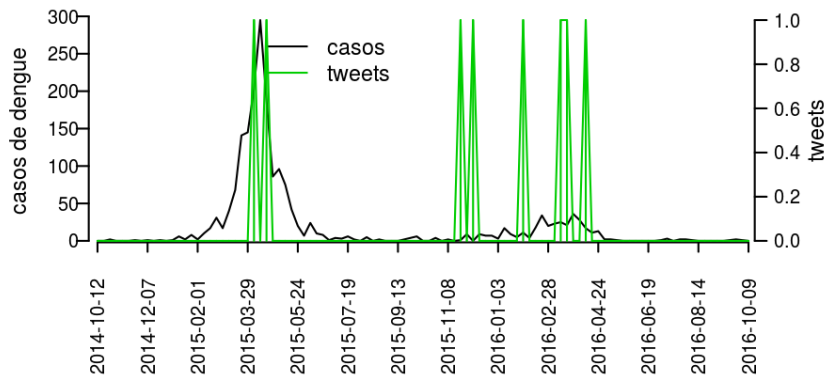


### Municípios

- Guaraqueçaba
- Guaratuba
- Matinhos
- Antonina
- Morretes
- Paranaguá
- Pontal do Paraná

Início

**Figura 17.** Casos notificados de dengue e Índice de menção em mídia social sobre dengue na Regional Paranaguá

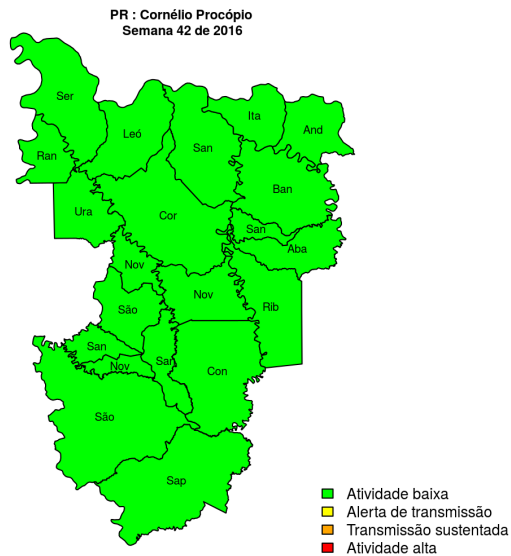


**Tabela 17.** Resumo das últimas seis semanas epidemiológicas na Regional Paranaguá

SE	temperatura	tweet	casos notif	casos preditos	ICmin	ICmax	incidência
201637	12		19	19	19	19	7
201638	11		32	32	32	33	11
201639	11		21	21	21	22	7
201640	12		15	15	15	16	5
201641	13		25	28	25	28	9
201642	16		31	39	35	40	11

[ver descrição das variáveis](#)

## Regional Cornélio Procópio

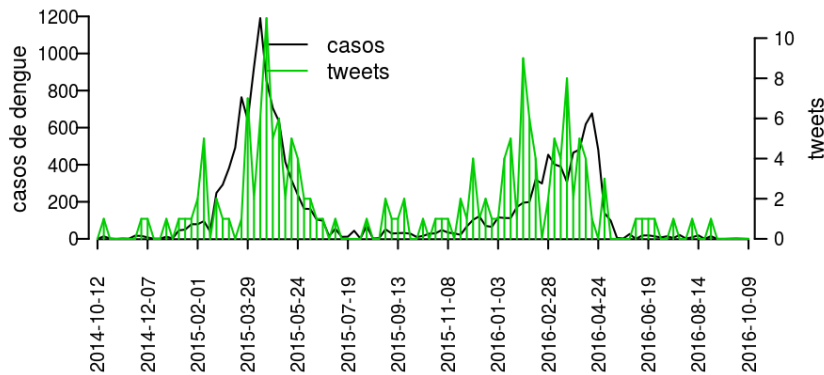


### Municípios

- Itambaracá
- Andirá
- Bandeirantes
- Congonhinhas
- Cornélio Procópio
- Leópolis
- Nova América da Colina
- Nova Fátima
- Nova Santa Bárbara
- Rancho Alegre
- Ribeirão do Pinhal
- Santa Amélia
- Santa Cecília do Pavão
- Santa Mariana
- Santo Antônio do Paraíso
- São Jerônimo da Serra
- São Sebastião da Amoreira
- Sapopema
- Sertaneja
- Uraí
- Abatiá

[Início](#)

**Figura 18.** Casos notificados de dengue e Índice de menção em mídia social sobre dengue na Regional Cornélio Procópio

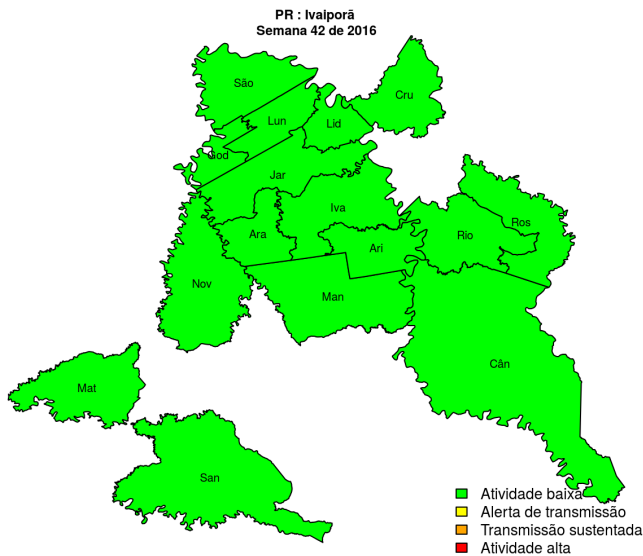


**Tabela 18.** Resumo das últimas seis semanas epidemiológicas na Regional Cornélio Procópio

SE	temperatura	tweet	casos notif	casos preditos	ICmin	ICmax	incidência
201637	16		6	6	6	6	3
201638	15		2	2	2	2	1
201639	14		3	3	3	3	1
201640	15		2	2	2	2	1
201641	17		3	3	3	3	1
201642	23		5	5	5	5	2

[ver descrição das variáveis](#)

## Regional Ivaiporã

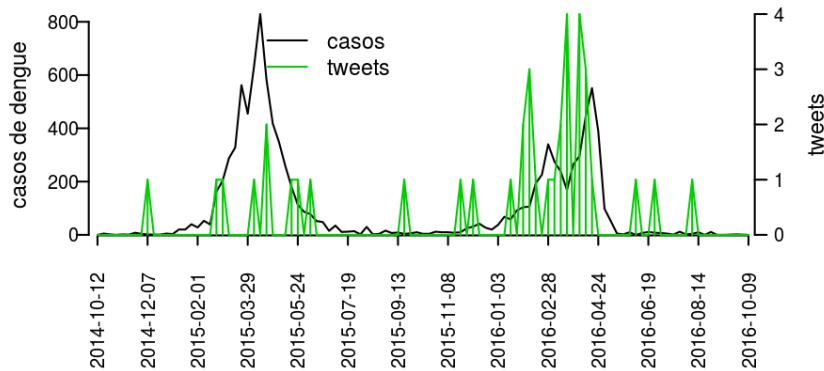


### Municípios

- Arapuã
- Ariranha do Ivaí
- Cândido de Abreu
- Cruzmaltina
- Godoy Moreira
- Ivaiporã
- Jardim Alegre
- Lidianópolis
- Lunardelli
- Manoel Ribas
- Mato Rico
- Nova Tebas
- Rio Branco do Ivaí
- Rosário do Ivaí
- Santa Maria do Oeste
- São João do Ivaí

[Início](#)

**Figura 19.** Casos notificados de dengue e Índice de menção em mídia social sobre dengue na Regional Ivaiporã

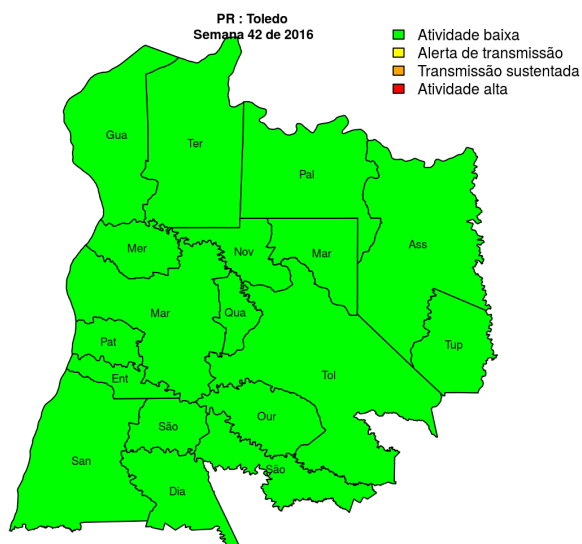


**Tabela 19.** Resumo das últimas seis semanas epidemiológicas na Regional Ivaiporã

SE	temperatura	tweet	casos notif	casos preditos	ICmin	ICmax	incidência
201637	16		1	1	1	1	1
201638	15		1	1	1	1	1
201639	15		0	0	0	0	0
201640	16		1	1	1	1	1
201641	18		3	3	3	3	2
201642	23		2	2	2	2	1

[ver descrição das variáveis](#)

## Regional Toledo

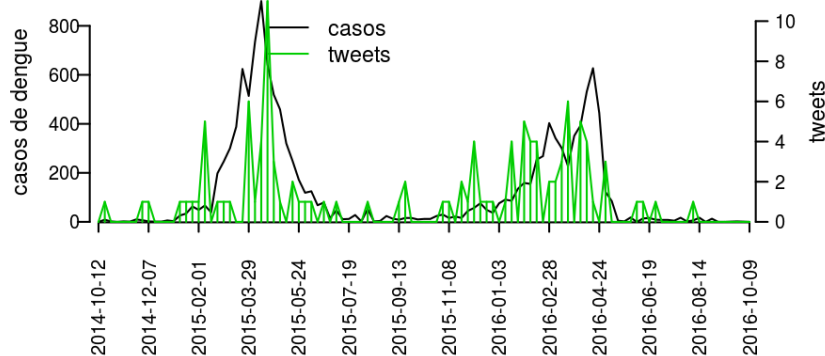


### Municípios

- Assis Chateaubriand
- Diamante D'Oeste
- Entre Rios do Oeste
- Guaíra
- Marechal Cândido Rondon
- Maripá
- Mercedes
- Nova Santa Rosa
- Ouro Verde do Oeste
- Palotina
- Pato Bragado
- Quatro Pontes
- Santa Helena
- São José das Palmeiras
- São Pedro do Iguaçu
- Terra Roxa
- Toledo
- Tupãssi

[Início](#)

**Figura 20.** Casos notificados de dengue e Índice de menção em mídia social sobre dengue na Regional Toledo

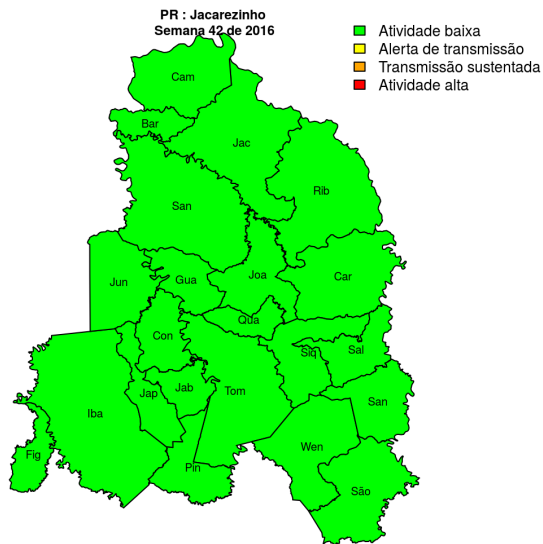


**Tabela 20.** Resumo das últimas seis semanas epidemiológicas na Regional Toledo

SE	temperatura	tweet	casos notif	casos preditos	ICmin	ICmax	incidência
201637	14		23	23	23	23	6
201638	14		15	15	15	15	4
201639	13		23	23	23	23	6
201640	15		25	26	25	26	7
201641	16		21	22	21	24	5
201642	21		13	14	13	15	3

[ver descrição das variáveis](#)

## Regional Jacarezinho

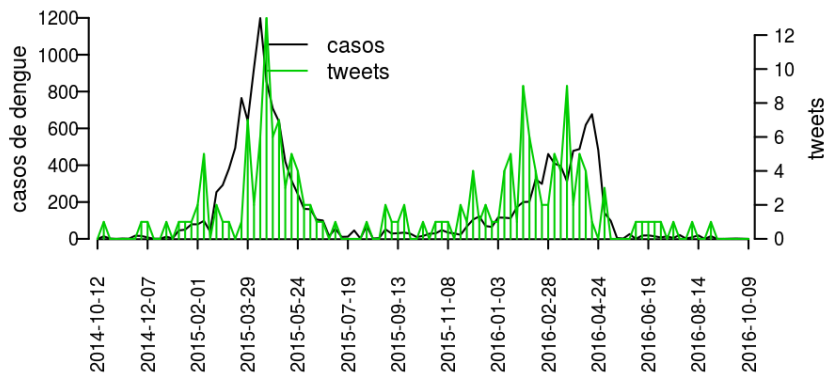


### Municípios

- Barra do Jacaré
- Cambará
- Carlópolis
- Conselheiro Mairinck
- Figueira
- Guapirama
- Ibaiti
- Jaboti
- Jacarezinho
- Japira
- Joaquim Távora
- Jundiá do Sul
- Pinhalão
- Quatiguá
- Ribeirão Claro
- Salto do Itaré
- Santana do Itaré
- Santo Antônio da Platina
- São José da Boa Vista
- Siqueira Campos
- Tomazina
- Wenceslau Braz

[Início](#)

**Figura 21.** Casos notificados de dengue e Índice de menção em mídia social sobre dengue na Regional Jacarezinho

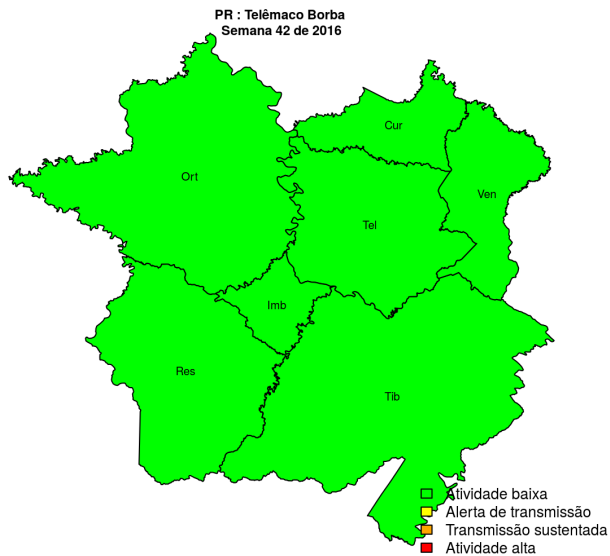


**Tabela 21.** Resumo das últimas seis semanas epidemiológicas na Regional Jacarezinho

SE	temperatura	tweet	casos notif	casos preditos	ICmin	ICmax	incidência
201637	16		6	6	6	6	2
201638	15		4	4	4	4	1
201639	14		12	12	12	14	4
201640	15		1	1	1	1	0
201641	17		3	3	3	3	1
201642	23		7	11	7	14	2

[ver descrição das variáveis](#)

## Regional Telêmaco Borba

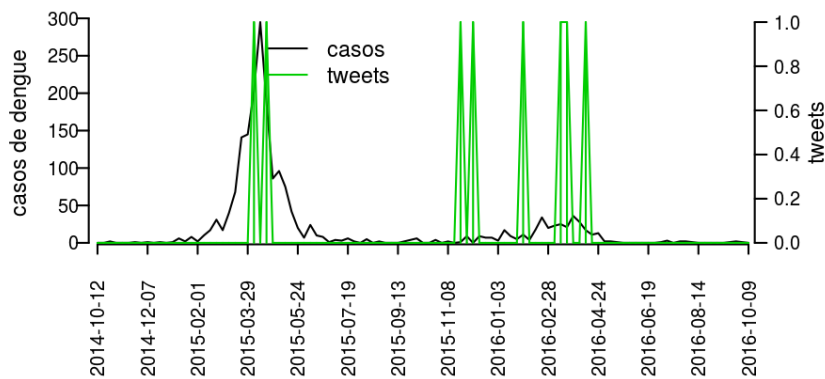


### Municípios

- Curiúva
- Imbaú
- Ortigueira
- Reserva
- Telêmaco Borba
- Tibagi
- Ventania

Início

**Figura 22.** Casos notificados de dengue e Índice de menção em mídia social sobre dengue na Regional Telêmaco Borba



**Tabela 22.** Resumo das últimas seis semanas epidemiológicas na Regional Telêmaco Borba

SE	temperatura	tweet	casos notif	casos preditos	ICmin	ICmax	incidência
201637	16		3	3	3	3	2
201638	15		1	1	1	1	1
201639	14		2	2	2	2	1
201640	15		1	1	1	1	1
201641	17		0	0	0	0	0
201642	23		1	1	1	1	1

[ver descrição das variáveis](#)

## Resumo da situação epidemiológica da dengue nos municípios de Paraná, na semana 42 de 2016

Município	Regional	Temperatura	Tweets	Casos	Incidencia	Rt	Nível
Abatiá	Cornélio Procópio	22.6		0	0.0	0.0	verde
Adrianópolis	Curitiba	15.9		0	0.0	0.0	verde
Agudos do Sul	Curitiba	20.0		0	0.0		verde
Almirante Tamandaré	Curitiba	15.9		0	0.0	0.0	verde
Altamira do Paraná	Campo Mourão	22.6		0	0.0	0.0	verde
Alto Paraíso	Umuarama	22.6		0	0.0	0.0	verde
Alto Paraná	Paranavaí	23.7		0	0.0	0.0	verde
Alto Piquiri	Umuarama	22.6		0	0.0	0.0	verde
Altônia	Umuarama	22.6		0	0.0	0.0	verde
Alvorada do Sul	Londrina	22.6		1	9.1	0.5	verde
Amaporã	Paranavaí	23.7		0	0.0	0.0	verde
Ampére	Francisco Beltrão	21.4		3	16.3	1.6	verde
Anahy	Cascavel	21.4		0	0.0	0.0	verde
Andirá	Cornélio Procópio	22.6		2	9.6	4.8	verde
Ângulo	Maringá	23.7		0	0.0	0.0	verde
Antonina	Paranaguá	15.9		0	0.0	0.0	verde
Antônio Olinto	União da Vitória	15.9		0	0.0		verde
Apucarana	Apucarana	22.6		3	2.3	0.9	verde
Arapongas	Apucarana	22.6		0	0.0	0.0	verde
Arapoti	Ponta Grossa	15.9		0	0.0	0.0	verde
Arapuã	Ivaiporã	23.7		1	28.8	12.1	verde
Araruna	Campo Mourão	23.7		0	0.0	0.0	verde
Araucária	Curitiba	15.9		0	0.0	0.0	verde
Ariranha do Ivaí	Ivaiporã	22.6		0	0.0	0.0	verde
Assaí	Londrina	22.6		0	0.0	0.0	verde
Assis Chateaubriand	Toledo	21.4		2	5.9	2.7	verde
Astorga	Maringá	23.7		0	0.0	0.0	verde
Atalaia	Maringá	23.7		0	0.0	0.0	verde
Balsa Nova	Curitiba	15.9		0	0.0	0.0	verde
Bandeirantes	Cornélio Procópio	22.6		0	0.0	0.0	verde
Barbosa Ferraz	Campo Mourão	23.7		1	7.9	10.3	verde
Barra do Jacaré	Jacarezinho	22.6		0	0.0	0.0	verde
Barracão	Francisco Beltrão	21.4		0	0.0	0.0	verde
Bela Vista da Caroba	Francisco Beltrão	21.4		0	0.0	0.0	verde
Bela Vista do Paraíso	Londrina	22.6		1	6.4	1.0	verde
Bituruna	União da Vitória	15.9		0	0.0	0.0	verde
Boa Esperança	Campo Mourão	22.6		0	0.0	0.0	verde
Boa Esperança do Iguaçu	Francisco Beltrão	21.4		0	0.0	0.0	verde
Boa Ventura de São Roque	Guarapuava	15.9		0	0.0	0.0	verde
Boa Vista da Aparecida	Cascavel	21.4		0	0.0	0.0	verde
Bocaiúva do Sul	Curitiba	15.9		0	0.0	0.0	verde
Bom Jesus do Sul	Francisco Beltrão	21.4		0	0.0	0.0	verde
Bom Sucesso	Apucarana	23.7		0	0.0	0.0	verde
Bom Sucesso do Sul	Pato Branco	19.4		0	0.0	0.0	verde
Borrazópolis	Apucarana	23.7		0	0.0	0.0	verde
Braganey	Cascavel	21.4		0	0.0	0.0	verde
Brasilândia do Sul	Umuarama	22.6		0	0.0	0.0	verde
Cafeara	Londrina	24.0		0	0.0	0.0	verde
Cafelândia	Cascavel	21.4		0	0.0	0.0	verde
Cafezal do Sul	Umuarama	22.6		0	0.0	0.0	verde
Califórnia	Apucarana	22.6		0	0.0	0.0	verde
Cambará	Jacarezinho	22.6		2	12.0	2.3	verde

Continua na próxima página



Município	Regional	Temperatura	Tweets	Casos	Incidencia	Rt	Nivel
Cambé	Londrina	22.6		10	16.5	0.9	verde
Cambira	Apucarana	22.6		0	0.0	0.0	verde
Campina da Lagoa	Campo Mourão	22.6		0	0.0	0.0	verde
Campina do Simão	Guarapuava	15.9		0	0.0		verde
Campina Grande do Sul	Curitiba	15.9		0	0.0	0.0	verde
Campo Bonito	Cascavel	21.4		0	0.0	0.0	verde
Campo do Tenente	Curitiba	15.9		0	0.0		verde
Campo Largo	Curitiba	15.9		0	0.0	0.0	verde
Campo Magro	Curitiba	15.9		0	0.0	0.0	verde
Campo Mourão	Campo Mourão	23.7		0	0.0	0.0	verde
Cândido de Abreu	Ivaiporã	22.6		0	0.0	0.0	verde
Candói	Guarapuava	15.9		0	0.0	0.0	verde
Cantagalo	Guarapuava	15.9		0	0.0	0.0	verde
Capanema	Francisco Beltrão	21.4		1	5.2	12.1	verde
Capitão Leônidas Marques	Cascavel	21.4		0	0.0	0.0	verde
Carambeí	Ponta Grossa	15.9		0	0.0	0.0	verde
Carlópolis	Jacarezinho	22.6		0	0.0	0.0	verde
Cascavel	Cascavel	21.4		21	10.0	2.5	verde
Castro	Ponta Grossa	15.9		1	1.4	12.1	verde
Catanduvas	Cascavel	21.4		0	0.0	0.0	verde
Centenário do Sul	Londrina	24.0		3	35.3	5.0	verde
Cerro Azul	Curitiba	15.9		0	0.0	0.0	verde
Céu Azul	Cascavel	21.4		0	0.0	0.0	verde
Chopinzinho	Pato Branco	21.4		0	0.0	0.0	verde
Cianorte	Cianorte	23.7		2	2.6	0.3	verde
Cidade Gaúcha	Cianorte	23.7		0	0.0	0.0	verde
Clevelândia	Pato Branco	19.4		1	5.7	12.1	verde
Colombo	Curitiba	15.9		0	0.0	0.0	verde
Colorado	Maringá	23.7		0	0.0	0.0	verde
Congonhinhas	Cornélio Procópio	22.6		0	0.0	0.0	verde
Conselheiro Mairinck	Jacarezinho	22.6		0	0.0	0.0	verde
Contenda	Curitiba	15.9		0	0.0	0.0	verde
Corbélia	Cascavel	21.4		1	5.9	2.7	verde
Cornélio Procópio	Cornélio Procópio	22.6		1	2.1	12.1	verde
Coronel Domingos Soares	Pato Branco	21.4		0	0.0	0.0	verde
Coronel Vivida	Pato Branco	21.4		0	0.0	0.0	verde
Corumbataí do Sul	Campo Mourão	23.7		0	0.0	0.0	verde
Cruz Machado	União da Vitória	15.9		0	0.0	0.0	verde
Cruzeiro do Iguaçu	Francisco Beltrão	21.4		0	0.0	0.0	verde
Cruzeiro do Oeste	Umuarama	23.7		0	0.0	0.0	verde
Cruzeiro do Sul	Paranavaí	23.7		0	0.0	0.0	verde
Cruzmaltina	Ivaiporã	22.6		0	0.0	0.0	verde
Curitiba	Curitiba	15.9		23	2.9	2.6	verde
Curiúva	Telêmaco Borba	22.6		0	0.0	0.0	verde
Diamante do Norte	Paranavaí	23.7		0	0.0	0.0	verde
Diamante do Sul	Cascavel	21.4		0	0.0	0.0	verde
Diamante D'Oeste	Toledo	21.4		0	0.0	0.0	verde
Dois Vizinhos	Francisco Beltrão	21.4		3	7.7	4.5	verde
Douradina	Umuarama	23.7		0	0.0	0.0	verde
Doutor Camargo	Maringá	23.7		0	0.0	0.0	verde
Doutor Ulysses	Curitiba	15.9		0	0.0		verde
Enéas Marques	Francisco Beltrão	21.4		0	0.0	0.0	verde
Engenheiro Beltrão	Campo Mourão	23.7		0	0.0	0.0	verde
Entre Rios do Oeste	Toledo	21.4		0	0.0	0.0	verde
Esperança Nova	Umuarama	22.6		0	0.0	0.0	verde

Continua na próxima página

Município	Regional	Temperatura	Tweets	Casos	Incidencia	Rt	Nivel
Espigão Alto do Iguaçu	Cascavel	21.4		0	0.0	0.0	verde
Farol	Campo Mourão	23.7		0	0.0	0.0	verde
Faxinal	Apucarana	22.6		0	0.0	0.0	verde
Fazenda Rio Grande	Curitiba	15.9		0	0.0	0.0	verde
Fênix	Campo Mourão	23.7		0	0.0	0.0	verde
Fernandes Pinheiro	Irati	15.9		0	0.0	0.0	verde
Figueira	Jacarezinho	22.6		0	0.0	0.0	verde
Flor da Serra do Sul	Francisco Beltrão	19.4		0	0.0	0.0	verde
Floraí	Maringá	23.7		0	0.0	0.0	verde
Floresta	Maringá	23.7		0	0.0	0.0	verde
Florestópolis	Londrina	22.6		0	0.0	0.0	verde
Flórida	Maringá	23.7		3	150.3	7.1	verde
Formosa do Oeste	Cascavel	21.4		0	0.0	0.0	verde
Foz do Iguaçu	Foz do Iguaçu	21.4		32	19.7	1.8	verde
Foz do Jordão	Guarapuava	15.9		0	0.0	0.0	verde
Francisco Alves	Umuarama	22.6		0	0.0	0.0	verde
Francisco Beltrão	Francisco Beltrão	21.4		12	18.7	2.1	verde
General Carneiro	União da Vitória	15.9		0	0.0	0.0	verde
Godoy Moreira	Ivaiporã	23.7		0	0.0	0.0	verde
Goioerê	Campo Mourão	22.6		2	10.1	2.6	verde
Goioxim	Guarapuava	15.9		0	0.0	0.0	verde
Grandes Rios	Apucarana	22.6		0	0.0	0.0	verde
Guaíra	Toledo	21.4		0	0.0	0.0	verde
Guairaçá	Paranavaí	23.7		0	0.0	0.0	verde
Guamiranga	Irati	15.9		0	0.0	0.0	verde
Guapirama	Jacarezinho	22.6		0	0.0	0.0	verde
Guaporema	Cianorte	23.7		0	0.0	0.0	verde
Guaraci	Londrina	23.7		0	0.0	0.0	verde
Guaraniaçu	Cascavel	21.4		1	7.1	12.1	verde
Guarapuava	Guarapuava	15.9		1	0.6	10.1	verde
Guaraqueçaba	Paranaguá	15.9		0	0.0	0.0	verde
Guaratuba	Paranaguá	15.9		2	5.8	11.1	verde
Honório Serpa	Pato Branco	19.4		0	0.0	0.0	verde
Ibaiti	Jacarezinho	22.6		0	0.0	0.0	verde
Ibema	Cascavel	21.4		0	0.0	0.0	verde
Ibiporã	Londrina	22.6		20	69.5	3.0	verde
Icaraíma	Umuarama	22.6		1	11.5	12.1	verde
Iguaraçu	Maringá	23.7		0	0.0	0.0	verde
Iguatu	Cascavel	21.4		0	0.0	0.0	verde
Imbaú	Telêmaco Borba	22.6		0	0.0	0.0	verde
Imbituva	Irati	15.9		0	0.0	0.0	verde
Inácio Martins	Irati	15.9		0	0.0	0.0	verde
Inajá	Paranavaí	23.7		0	0.0	0.0	verde
Indianópolis	Cianorte	23.7		1	22.4	12.1	verde
Ipiranga	Ponta Grossa	15.9		0	0.0	0.0	verde
Iporã	Umuarama	22.6		0	0.0	0.0	verde
Iracema do Oeste	Cascavel	21.4		0	0.0	0.0	verde
Irati	Irati	15.9		1	1.7	12.1	verde
Iretama	Campo Mourão	23.7		0	0.0	0.0	verde
Itaguajé	Maringá	24.0		0	0.0	0.0	verde
Itaipulândia	Foz do Iguaçu	21.4		3	39.8	7.1	verde
Itambaracá	Cornélio Procópio	22.6		0	0.0	0.0	verde
Itambé	Maringá	23.7		0	0.0	0.0	verde
Itapejara d'Oeste	Pato Branco	19.4		0	0.0	0.0	verde
Itaperuçu	Curitiba	15.9		0	0.0	0.0	verde

Continua na próxima página

Município	Regional	Temperatura	Tweets	Casos	Incidencia	Rt	Nível
Itaúna do Sul	Paranavaí	23.7		0	0.0	0.0	verde
Ivaí	Ponta Grossa	15.9		0	0.0	0.0	verde
Ivaiporã	Ivaiporã	23.7		1	3.1	2.3	verde
Ivaté	Umuarama	23.7		0	0.0	0.0	verde
Ivatuba	Maringá	23.7		0	0.0	0.0	verde
Jaboti	Jacarezinho	22.6		0	0.0		verde
Jacarezinho	Jacarezinho	22.6		3	12.4	3.8	verde
Jaguapitã	Londrina	22.6		3	30.6	2.2	verde
Jaguariaíva	Ponta Grossa	15.9		0	0.0	0.0	verde
Jandaia do Sul	Apucarana	23.7		1	4.7	0.5	verde
Janiópolis	Campo Mourão	23.7		0	0.0	0.0	verde
Japira	Jacarezinho	22.6		0	0.0	0.0	verde
Japurá	Cianorte	23.7		0	0.0	0.0	verde
Jardim Alegre	Ivaiporã	23.7		0	0.0	0.0	verde
Jardim Olinda	Paranavaí	24.0		0	0.0	0.0	verde
Jataizinho	Londrina	22.6		0	0.0	0.0	verde
Jesuítas	Cascavel	21.4		0	0.0	0.0	verde
Joaquim Távora	Jacarezinho	22.6		0	0.0	0.0	verde
Jundiá do Sul	Jacarezinho	22.6		0	0.0	0.0	verde
Juranda	Campo Mourão	22.6		2	38.8	7.2	verde
Jussara	Cianorte	23.7		0	0.0	0.0	verde
Kaloré	Apucarana	23.7		0	0.0	0.0	verde
Lapa	Curitiba	15.9		0	0.0	0.0	verde
Laranjal	Guarapuava	15.9		0	0.0	0.0	verde
Laranjeiras do Sul	Guarapuava	15.9		0	0.0	0.0	verde
Leópolis	Cornélio Procópio	22.6		0	0.0	0.0	verde
Lidianópolis	Ivaiporã	23.7		0	0.0		verde
Lindoeste	Cascavel	21.4		0	0.0	0.0	verde
Loanda	Paranavaí	23.7		0	0.0	0.0	verde
Lobato	Maringá	23.7		0	0.0	0.0	verde
Londrina	Londrina	22.6		132	47.7	1.5	verde
Luiziana	Campo Mourão	23.7		0	0.0	0.0	verde
Lunardelli	Ivaiporã	23.7		0	0.0	0.0	verde
Lupionópolis	Londrina	24.0		0	0.0	0.0	verde
Mallet	Iratí	15.9		0	0.0	0.0	verde
Mamborê	Campo Mourão	23.7		5	57.1	12.1	verde
Mandaguacu	Maringá	23.7		1	4.7	0.6	verde
Mandaguari	Maringá	23.7		1	2.9	1.3	verde
Mandirituba	Curitiba	15.9		0	0.0	0.0	verde
Manfrinópolis	Francisco Beltrão	21.4		0	0.0	0.0	verde
Mangueirinha	Pato Branco	21.4		0	0.0	0.0	verde
Manoel Ribas	Ivaiporã	22.6		0	0.0	0.0	verde
Marechal Cândido Rondon	Toledo	21.4		0	0.0	0.0	verde
Maria Helena	Umuarama	23.7		0	0.0	0.0	verde
Marialva	Maringá	23.7		9	46.9	1.4	verde
Marilândia do Sul	Apucarana	22.6		0	0.0	0.0	verde
Marilena	Paranavaí	23.7		1	14.1	0.6	verde
Mariluz	Umuarama	22.6		0	0.0	0.0	verde
Maringá	Maringá	23.7		95	48.5	2.2	verde
Mariópolis	Pato Branco	19.4		0	0.0	0.0	verde
Maripá	Toledo	21.4		1	17.2	0.3	verde
Marmeleiro	Francisco Beltrão	19.4		0	0.0	0.0	verde
Marquinho	Guarapuava	15.9		0	0.0	0.0	verde
Marumbi	Apucarana	23.7		1	21.1	12.1	verde
Matelândia	Foz do Iguaçu	21.4		1	5.8	1.3	verde

Continua na próxima página

Município	Regional	Temperatura	Tweets	Casos	Incidencia	Rt	Nível
Matinhos	Paranaguá	15.9		1	3.1	1.0	verde
Mato Rico	Ivaiporã	22.6		0	0.0		verde
Mauá da Serra	Apucarana	22.6		0	0.0	0.0	verde
Medianeira	Foz do Iguaçu	21.4		1	2.2	0.6	verde
Mercedes	Toledo	21.4		0	0.0	0.0	verde
Mirador	Paranavaí	23.7		0	0.0	0.0	verde
Miraselva	Londrina	22.6		0	0.0	0.0	verde
Missal	Foz do Iguaçu	21.4		0	0.0	0.0	verde
Moreira Sales	Campo Mourão	22.6		0	0.0	0.0	verde
Morretes	Paranaguá	15.9		0	0.0	0.0	verde
Munhoz de Melo	Maringá	23.7		0	0.0	0.0	verde
Nossa Senhora das Graças	Maringá	23.7		0	0.0	0.0	verde
Nova Aliança do Ivaí	Paranavaí	23.7		0	0.0	0.0	verde
Nova América da Colina	Cornélio Procópio	22.6		0	0.0	0.0	verde
Nova Aurora	Cascavel	21.4		0	0.0	0.0	verde
Nova Cantu	Campo Mourão	22.6		0	0.0	0.0	verde
Nova Esperança	Maringá	23.7		2	10.8	3.3	verde
Nova Esperança do Sudoeste	Francisco Beltrão	21.4		0	0.0	0.0	verde
Nova Fátima	Cornélio Procópio	22.6		0	0.0	0.0	verde
Nova Laranjeiras	Guarapuava	15.9		0	0.0	0.0	verde
Nova Londrina	Paranavaí	23.7		0	0.0	0.0	verde
Nova Olímpia	Umuarama	23.7		0	0.0	0.0	verde
Nova Prata do Iguaçu	Francisco Beltrão	21.4		0	0.0	0.0	verde
Nova Santa Bárbara	Cornélio Procópio	22.6		1	24.2	10.3	verde
Nova Santa Rosa	Toledo	21.4		0	0.0	0.0	verde
Nova Tebas	Ivaiporã	23.7		0	0.0	0.0	verde
Novo Itacolomi	Apucarana	22.6		1	34.4	12.1	verde
Ortigueira	Telêmaco Borba	22.6		0	0.0	0.0	verde
Ourizona	Maringá	23.7		0	0.0	0.0	verde
Ouro Verde do Oeste	Toledo	21.4		0	0.0	0.0	verde
Paiçandu	Maringá	23.7		3	10.3	1.7	verde
Palmas	Pato Branco	21.4		0	0.0	0.0	verde
Palmeira	Ponta Grossa	15.9		0	0.0	0.0	verde
Palmital	Guarapuava	15.9		0	0.0		verde
Palotina	Toledo	21.4		3	9.8	1.3	verde
Paraíso do Norte	Paranavaí	23.7		0	0.0	0.0	verde
Paranacity	Maringá	23.7		1	9.1	12.1	verde
Paranaguá	Paranaguá	15.9		28	24.1	1.7	verde
Paranapoema	Paranavaí	24.0		0	0.0	0.0	verde
Paranavaí	Paranavaí	23.7		12	18.6	2.4	verde
Pato Bragado	Toledo	21.4		1	19.1	6.0	verde
Pato Branco	Pato Branco	19.4		4	5.1	3.5	verde
Paula Freitas	União da Vitória	15.9		0	0.0	0.0	verde
Paulo Frontin	União da Vitória	15.9		0	0.0	0.0	verde
Peabiru	Campo Mourão	23.7		0	0.0	0.0	verde
Perobal	Umuarama	22.6		0	0.0	0.0	verde
Pérola	Umuarama	22.6		0	0.0	0.0	verde
Pérola d'Oeste	Francisco Beltrão	21.4		0	0.0	0.0	verde
Piên	Curitiba	15.9		0	0.0		verde
Pinhais	Curitiba	15.9		1	0.8	1.2	verde
Pinhal de São Bento	Francisco Beltrão	21.4		0	0.0	0.0	verde
Pinhalão	Jacarezinho	22.6		0	0.0	0.0	verde
Pinhão	Guarapuava	15.9		0	0.0	0.0	verde
Piraí do Sul	Ponta Grossa	15.9		0	0.0		verde
Piraquara	Curitiba	15.9		0	0.0	0.0	verde

Continua na próxima página

Município	Regional	Temperatura	Tweets	Casos	Incidencia	Rt	Nível
Pitanga	Guarapuava	15.9		0	0.0	0.0	verde
Pitangueiras	Londrina	22.6		0	0.0	0.0	verde
Planaltina do Paraná	Paranavaí	23.7		1	23.5	12.1	verde
Planalto	Francisco Beltrão	21.4		0	0.0	0.0	verde
Ponta Grossa	Ponta Grossa	15.9		1	0.3	1.7	verde
Pontal do Paraná	Paranaguá	15.9		0	0.0	0.0	verde
Porecatu	Londrina	24.0		0	0.0	0.0	verde
Porto Amazonas	Ponta Grossa	15.9		0	0.0		verde
Porto Barreiro	Guarapuava	15.9		0	0.0	0.0	verde
Porto Rico	Paranavaí	23.7		0	0.0	0.0	verde
Porto Vitória	União da Vitória	15.9		0	0.0		verde
Prado Ferreira	Londrina	22.6		0	0.0	0.0	verde
Pranchita	Francisco Beltrão	21.4		0	0.0	0.0	verde
Presidente Castelo Branco	Maringá	23.7		0	0.0	0.0	verde
Primeiro de Maio	Londrina	22.6		0	0.0	0.0	verde
Prudentópolis	Guarapuava	15.9		0	0.0	0.0	verde
Quarto Centenário	Campo Mourão	22.6		0	0.0	0.0	verde
Quatiguá	Jacarezinho	22.6		0	0.0	0.0	verde
Quatro Barras	Curitiba	15.9		0	0.0	0.0	verde
Quatro Pontes	Toledo	21.4		0	0.0	0.0	verde
Quedas do Iguaçu	Cascavel	21.4		0	0.0	0.0	verde
Querência do Norte	Paranavaí	23.7		1	8.2	1.1	verde
Quinta do Sol	Campo Mourão	23.7		2	39.8	5.0	verde
Quitandinha	Curitiba	15.9		0	0.0	0.0	verde
Ramilândia	Foz do Iguaçu	21.4		0	0.0	0.0	verde
Rancho Alegre	Cornélio Procópio	22.6		0	0.0	0.0	verde
Rancho Alegre D'Oeste	Campo Mourão	22.6		0	0.0	0.0	verde
Realeza	Francisco Beltrão	21.4		0	0.0	0.0	verde
Rebouças	Iratí	15.9		0	0.0	0.0	verde
Renascença	Francisco Beltrão	19.4		0	0.0	0.0	verde
Reserva	Telêmaco Borba	22.6		0	0.0	0.0	verde
Reserva do Iguaçu	Guarapuava	15.9		0	0.0		verde
Ribeirão Claro	Jacarezinho	22.6		0	0.0	0.0	verde
Ribeirão do Pinhal	Cornélio Procópio	22.6		0	0.0	0.0	verde
Rio Azul	Iratí	15.9		0	0.0	0.0	verde
Rio Bom	Apucarana	22.6		0	0.0	0.0	verde
Rio Bonito do Iguaçu	Guarapuava	15.9		0	0.0	0.0	verde
Rio Branco do Ivaí	Ivaiporã	22.6		0	0.0	0.0	verde
Rio Branco do Sul	Curitiba	15.9		0	0.0	0.0	verde
Rio Negro	Curitiba	15.9		0	0.0	0.0	verde
Rolândia	Londrina	22.6		18	51.1	1.7	verde
Roncador	Campo Mourão	22.6		0	0.0	0.0	verde
Rondon	Cianorte	23.7		0	0.0	0.0	verde
Rosário do Ivaí	Ivaiporã	22.6		0	0.0	0.0	verde
Sabáudia	Apucarana	22.6		0	0.0	0.0	verde
Salgado Filho	Francisco Beltrão	21.4		0	0.0	0.0	verde
Salto do Itararé	Jacarezinho	22.6		0	0.0	0.0	verde
Salto do Lontra	Francisco Beltrão	21.4		4	34.6	3.4	verde
Santa Amélia	Cornélio Procópio	22.6		0	0.0	0.0	verde
Santa Cecília do Pavão	Cornélio Procópio	22.6		0	0.0	0.0	verde
Santa Cruz de Monte Castelo	Paranavaí	23.7		2	24.4	11.1	verde
Santa Fé	Maringá	23.7		0	0.0	0.0	verde
Santa Helena	Toledo	21.4		0	0.0	0.0	verde
Santa Inês	Maringá	24.0		0	0.0	0.0	verde
Santa Isabel do Ivaí	Paranavaí	23.7		0	0.0	0.0	verde

Continua na próxima página

Município	Regional	Temperatura	Tweets	Casos	Incidencia	Rt	Nível
Santa Izabel do Oeste	Francisco Beltrão	21.4		0	0.0	0.0	verde
Santa Lúcia	Cascavel	21.4		0	0.0	0.0	verde
Santa Maria do Oeste	Ivaiporã	22.6		0	0.0	0.0	verde
Santa Mariana	Cornélio Procópio	22.6		0	0.0	0.0	verde
Santa Mônica	Paranavaí	23.7		0	0.0	0.0	verde
Santa Tereza do Oeste	Cascavel	21.4		1	9.5	10.1	verde
Santa Terezinha de Itaipu	Foz do Iguaçu	21.4		4	22.4	1.1	verde
Santana do Itararé	Jacarezinho	22.6		0	0.0	0.0	verde
Santo Antônio da Platina	Jacarezinho	22.6		2	6.7	2.2	verde
Santo Antônio do Caiuá	Paranavaí	23.7		0	0.0	0.0	verde
Santo Antônio do Paraíso	Cornélio Procópio	22.6		0	0.0	0.0	verde
Santo Antônio do Sudoeste	Francisco Beltrão	21.4		0	0.0	0.0	verde
Santo Inácio	Maringá	24.0		0	0.0	0.0	verde
São Carlos do Ivaí	Paranavaí	23.7		1	14.9	3.1	verde
São Jerônimo da Serra	Cornélio Procópio	22.6		0	0.0	0.0	verde
São João	Pato Branco	21.4		0	0.0	0.0	verde
São João do Caiuá	Paranavaí	23.7		0	0.0	0.0	verde
São João do Ivaí	Ivaiporã	23.7		0	0.0	0.0	verde
São João do Triunfo	Ponta Grossa	15.9		0	0.0	0.0	verde
São Jorge do Ivaí	Maringá	23.7		0	0.0	0.0	verde
São Jorge do Patrocínio	Umuarama	22.6		0	0.0	0.0	verde
São Jorge d'Oeste	Francisco Beltrão	21.4		0	0.0	0.0	verde
São José da Boa Vista	Jacarezinho	22.6		0	0.0	0.0	verde
São José das Palmeiras	Toledo	21.4		0	0.0	0.0	verde
São José dos Pinhais	Curitiba	15.9		0	0.0	0.0	verde
São Manoel do Paraná	Cianorte	23.7		0	0.0	0.0	verde
São Mateus do Sul	União da Vitória	15.9		0	0.0	0.0	verde
São Miguel do Iguaçu	Foz do Iguaçu	21.4		5	25.9	6.5	verde
São Pedro do Iguaçu	Toledo	21.4		0	0.0	0.0	verde
São Pedro do Ivaí	Apucarana	23.7		1	9.3	12.1	verde
São Pedro do Paraná	Paranavaí	23.7		0	0.0	0.0	verde
São Sebastião da Amoreira	Cornélio Procópio	22.6		0	0.0	0.0	verde
São Tomé	Cianorte	23.7		0	0.0	0.0	verde
Sapopema	Cornélio Procópio	22.6		1	14.5	12.1	verde
Sarandi	Maringá	23.7		10	20.1	3.7	verde
Saudade do Iguaçu	Pato Branco	21.4		0	0.0	0.0	verde
Sengés	Ponta Grossa	15.9		0	0.0	0.0	verde
Serranópolis do Iguaçu	Foz do Iguaçu	21.4		0	0.0	0.0	verde
Sertaneja	Cornélio Procópio	22.6		0	0.0	0.0	verde
Sertanópolis	Londrina	22.6		3	24.5	1.1	verde
Siqueira Campos	Jacarezinho	22.6		0	0.0	0.0	verde
Sulina	Pato Branco	21.4		0	0.0	0.0	verde
Tamarana	Londrina	22.6		5	59.2	3.2	verde
Tamboara	Paranavaí	23.7		0	0.0	0.0	verde
Tapejara	Cianorte	23.7		0	0.0	0.0	verde
Tapira	Umuarama	23.7		0	0.0	0.0	verde
Teixeira Soares	Iratí	15.9		0	0.0	0.0	verde
Telêmaco Borba	Telêmaco Borba	22.6		1	1.3	1.0	verde
Terra Boa	Campo Mourão	23.7		0	0.0	0.0	verde
Terra Rica	Paranavaí	23.7		0	0.0	0.0	verde
Terra Roxa	Toledo	21.4		2	11.5	0.7	verde
Tibagi	Telêmaco Borba	22.6		0	0.0	0.0	verde
Tijucas do Sul	Curitiba	15.9		0	0.0	0.0	verde
Toledo	Toledo	21.4		4	3.8	1.4	verde
Tomazina	Jacarezinho	22.6		0	0.0	0.0	verde

Continua na próxima página

Município	Regional	Temperatura	Tweets	Casos	Incidencia	Rt	Nível
Três Barras do Paraná	Cascavel	21.4		0	0.0	0.0	verde
Tunas do Paraná	Curitiba	15.9		0	0.0		verde
Tuneiras do Oeste	Cianorte	23.7		0	0.0	0.0	verde
Tupãssi	Toledo	21.4		0	0.0	0.0	verde
Turvo	Guarapuava	15.9		0	0.0	0.0	verde
Ubiratã	Campo Mourão	22.6		1	4.6	0.6	verde
Umuarama	Umuarama	22.6		6	6.5	1.0	verde
União da Vitória	União da Vitória	15.9		0	0.0	0.0	verde
Uniflor	Maringá	23.7		0	0.0	0.0	verde
Uraí	Cornélio Procopio	22.6		0	0.0	0.0	verde
Ventania	Telêmaco Borba	22.6		0	0.0	0.0	verde
Vera Cruz do Oeste	Cascavel	21.4		1	11.1	1.3	verde
Verê	Francisco Beltrão	21.4		0	0.0	0.0	verde
Virmond	Guarapuava	15.9		0	0.0	0.0	verde
Vitorino	Pato Branco	19.4		0	0.0	0.0	verde
Wenceslau Braz	Jacarezinho	22.6		0	0.0	0.0	verde
Xambrê	Umuarama	22.6		0	0.0	0.0	verde

[Início](#)

## Lista das variáveis apresentadas nas tabelas:

**SE** = semana epidemiológica

**tweet** = número de tweets indicativos de casos de dengue na cidade

**temperatura** = média das temperaturas mínimas da semana

**casos notif** = casos notificados de dengue

**casos preditos** = número de casos estimados após correção pelo atraso de notificação

**ICmin** = número mínimo de casos estimados (IC 95%)

**ICmax** = número máximo de casos estimados (IC 95%)

**Rt** número reprodutivo efetivo (> 1 indica aumento de casos transmissão)

**p(Rt1)** = probabilidade do número reprodutivo ser maior que 1 (> 0.95 indica aumento significativo de casos)

**inc** = incidência por 100.000 habitantes

**Nível** = cor do alerta (verde, amarelo, laranja, vermelho)

## Notas

- Os dados do sinan mais recentes ainda não foram totalmente digitados. Estimamos o número esperado de casos notificados considerando o tempo até os casos serem digitados.
- Os dados de tweets são gerados pelo Observatório de Dengue (UFMG). Os tweets são processados para exclusão de informes e outros temas relacionados a dengue.
- Algumas vezes, os casos da última semana ainda não estão disponíveis, nesse caso, usa-se uma estimativa com base na tendência de variação da série.

## Créditos

Este é um projeto desenvolvido com apoio da SVS/MS em parceria com:

- Programa de Computação Científica, Fundação Oswaldo Cruz, Rio de Janeiro.
- Escola de Matemática Aplicada, Fundação Getúlio Vargas.
- Secretarias do Estado e Município do Rio de Janeiro.
- Observatório de Dengue da UFMG
- Secretaria Estadual de Saúde do Paraná.

[Início](#)

---

Para mais detalhes sobre o sistema de alerta InfoDengue, consultar: <http://info.dengue.mat.br>

**Contato:** [alerta\\_dengue@fiocruz.br](mailto:alerta_dengue@fiocruz.br)