

## Boletim Semanal

Semana 45 de 2016

- [O Estado](#)

### Regionais de Saúde:

- Umuarama
- Paranavaí
- Francisco Beltrão
- Apucarana
- Maringá
- Campo Mourão
- União da Vitória
- Guarapuava
- Pato Branco
- Cascavel
- Cianorte
- Londrina
- Foz do Iguaçu
- Iratí
- Ponta Grossa
- Curitiba
- Paranaguá
- Cornélio Procopio
- Ivaiporã
- Toledo
- Jacarezinho
- Telêmaco Borba

### Municípios:

- [Tabela de Municípios](#)

[Variáveis nas Tabelas](#)

[Notas](#)

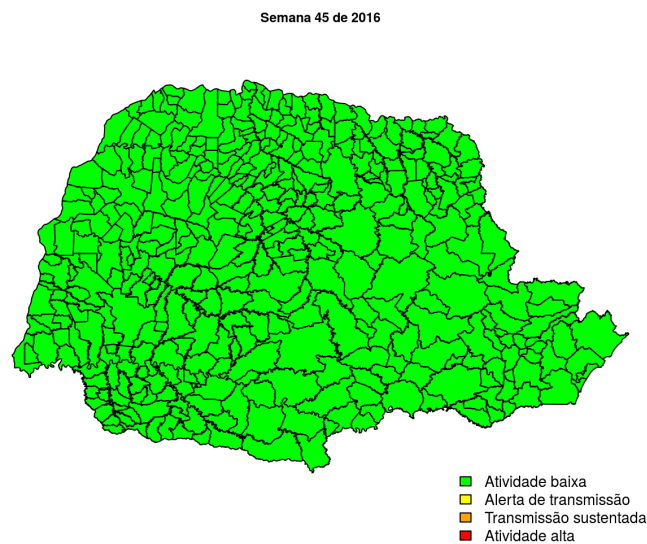
[Creditos](#)

### Contato

[alerta\\_dengue@fiocruz.br](mailto:alerta_dengue@fiocruz.br)

## Situação da Dengue no Estado do Paraná

Desde o início do ano, 197954 casos foram registrados no estado, sendo 329 na última semana. A figura abaixo mostra as condições de transmissão em cada município.



Dos 399 municípios, 399 encontram-se em nível verde, 0 em nível amarelo, 0 em nível laranja e 0 em nível vermelho referentes a semana epidemiológica 45-2016. Para informações mais atualizadas sobre o município do Rio de Janeiro ter acesso ao mapa interativo do estado consultar em [Info Dengue](#).

### O código de Cores

As cores indicam níveis de atenção

**Verde:** temperaturas amenas, baixa incidência de casos.

**Amarelo:** temperatura propícia para a população do vetor e transmissão da dengue.

**Laranja:** transmissão aumentada e sustentada de dengue.

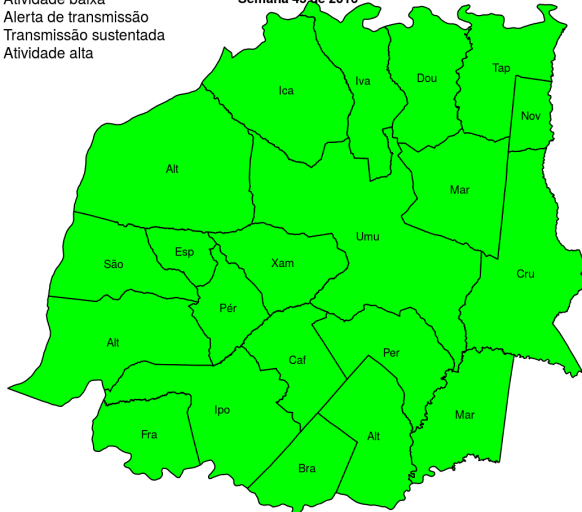
**Vermelho:** incidência alta de dengue, acima dos 90% históricos.

**Na semana passada:** municípios em nível amarelo, em laranja e em vermelho.

## Regional Umuarama

- Atividade baixa
- Alerta de transmissão
- Transmissão sustentada
- Atividade alta

PR : Umuarama  
Semana 45 de 2016



### Municípios

- Altônia
- Cafezal do Sul
- Ivaté
- Nova Olímpia
- Perobal
- Tapira
- Alto Piquiri
- Brasilândia do Sul
- Cruzeiro do Oeste
- Douradina
- Esperança Nova
- Francisco Alves
- Icaraíma
- Iporã
- Maria Helena
- Mariluz
- Pérola
- São Jorge do Patrocínio
- Umuarama
- Alto Paraíso
- Xambrê

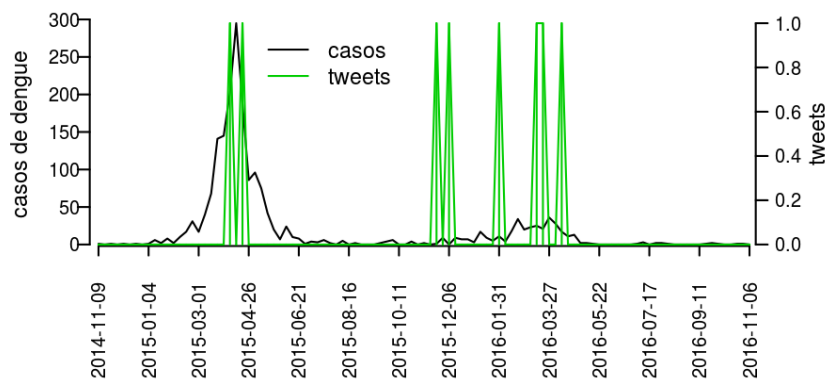
[Início](#)

**Tabela 1.** Resumo das últimas seis semanas epidemiológicas na Regional Umuarama

SE	temperatura	tweet	casos notif	casos preditos	ICmin	ICmax	incidência
201640	15		3	3	3	3	1
201641	17		13	13	13	13	5
201642	23		10	10	10	10	4
201643	18		10	10	10	10	4
201644	18		17	18	17	19	6
201645	20		4	4	4	4	1

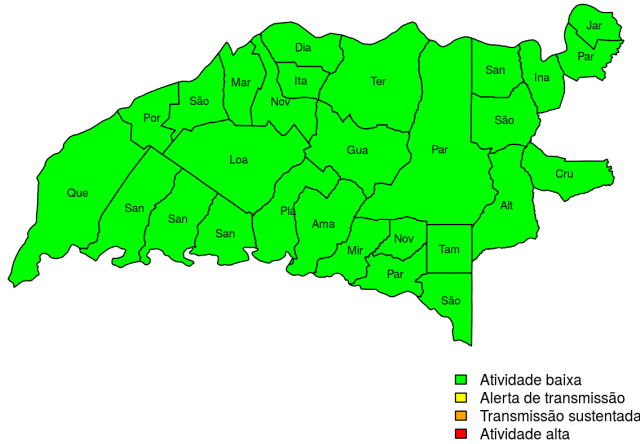
[ver descrição das variáveis](#)

**Figura 1.** Casos notificados de dengue e Índice de menção em mídia social sobre dengue na Regional Umuarama



# Regional Paranavaí

PR : Paranavaí  
Semana 45 de 2016



## Municípios

- Alto Paraná
- Amaporã
- Cruzeiro do Sul
- Guairaçá
- Inajá
- Jardim Olinda
- Mirador
- Paranapoema
- Planaltina do Paraná
- Santa Cruz de Monte Castelo
- Santa Isabel do Ivaí
- Diamante do Norte
- Itaúna do Sul
- Loanda
- Marilena
- Nova Aliança do Ivaí
- Nova Londrina
- Paraíso do Norte
- Paranavaí
- Porto Rico
- Querência do Norte
- Santa Mônica
- Santo Antônio do Caiuá
- São Carlos do Ivaí
- São João do Caiuá
- São Pedro do Paraná
- Tamboara
- Terra Rica

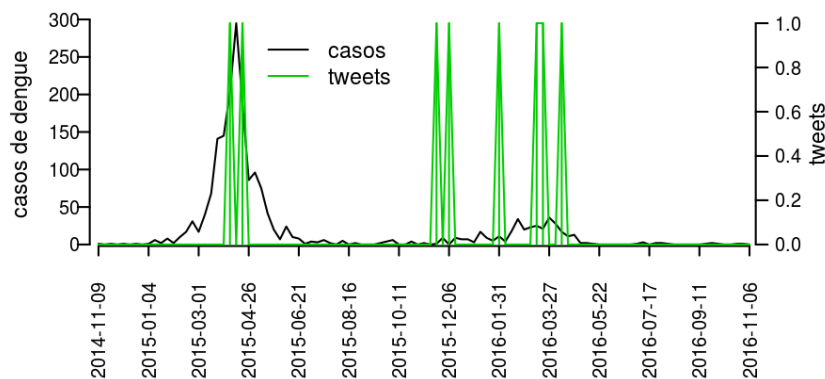
Início

**Tabela 2.** Resumo das últimas seis semanas epidemiológicas na Regional Paranavaí

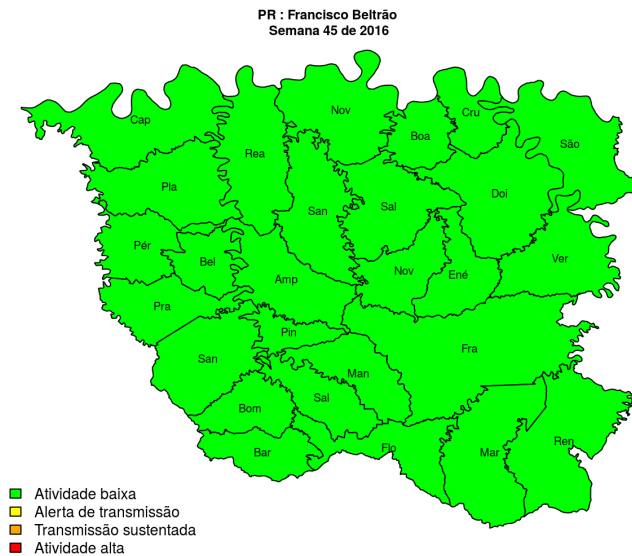
SE	temperatura	tweet	casos notif	casos preditos	ICmin	ICmax
201640	17		13	13	13	13
201641	18		10	10	10	10
201642	24		28	29	28	29
201643	18		18	18	18	18
201644	19		14	14	14	15
201645	21		12	13	12	14

[ver descrição das variáveis](#)

**Figura 2.** Casos notificados de dengue e Índice de menção em mídia social sobre dengue na Regional Paranavaí



## Regional Francisco Beltrão



### Municípios

- Ampére
- Capanema
- Nova Prata do Iguaçu
- Planalto
- Realeza
- Salgado Filho
- Santo Antônio do Sudoeste
- Barracão
- Bela Vista da Caroba
- Boa Esperança do Iguaçu
- Bom Jesus do Sul
- Cruzeiro do Iguaçu
- Dois Vizinhos
- Enéas Marques
- Flor da Serra do Sul
- Francisco Beltrão
- Manfrinópolis
- Marmeleiro
- Nova Esperança do Sudoeste
- Pérola d'Oeste
- Pinhal de São Bento
- Pranchita
- Renascença
- Salto do Lontra
- Santa Izabel do Oeste
- São Jorge d'Oeste
- Verê

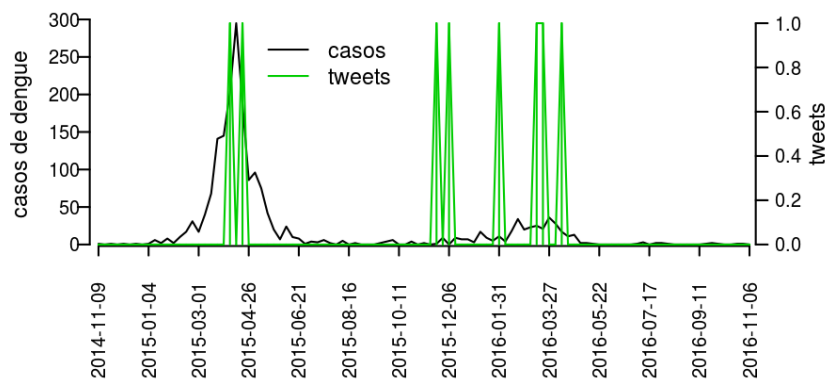
### Início

**Tabela 3.** Resumo das últimas seis semanas epidemiológicas na Regional Francisco Beltrão

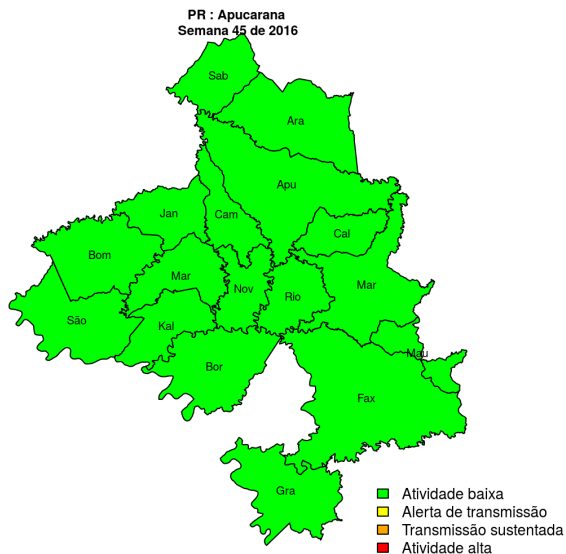
SE	temperatura	tweet	casos notif	casos preditos	ICmin	ICmax	Início
201640	15		12	12	12	12	
201641	16		14	14	14	14	4
201642	21		28	29	28	29	8
201643	16		28	28	28	29	8
201644	16		34	39	35	40	10
201645	19		19	22	19	25	5

[ver descrição das variáveis](#)

**Figura 3.** Casos notificados de dengue e Índice de menção em mídia social sobre dengue na Regional Francisco Beltrão



## Regional Apucarana



### Municípios

- Arapongas
- Borrazópolis
- Cambira
- Jandaia do Sul
- Marilândia do Sul
- São Pedro do Ivaí
- Apucarana
- Bom Sucesso
- Califórnia
- Faxinal
- Grandes Rios
- Kaloré
- Marumbi
- Mauá da Serra
- Novo Itacolomi
- Rio Bom
- Sabáudia

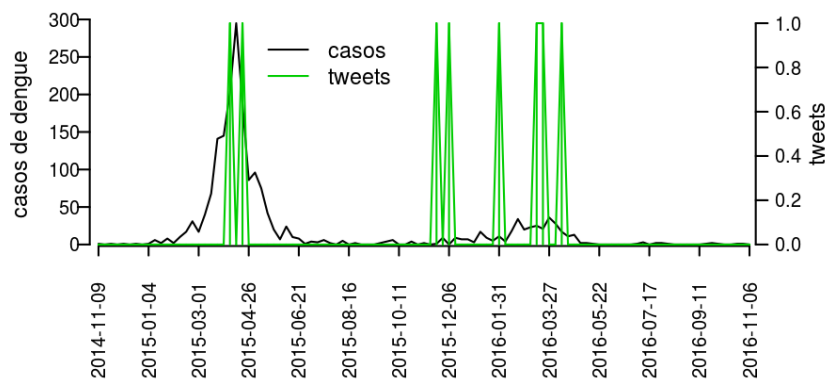
[Início](#)

**Tabela 4.** Resumo das últimas seis semanas epidemiológicas na Regional Apucarana

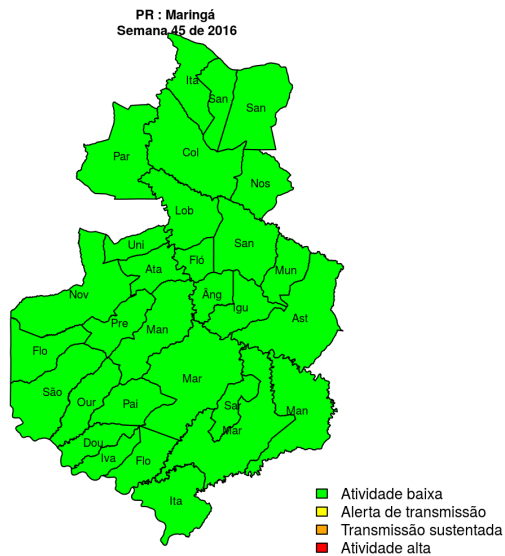
SE	temperatura	tweet	casos notif	casos preditos	ICmin	ICmax	incidência
201640	15		9	9	9	9	2
201641	17		6	6	6	6	2
201642	23		8	8	8	8	2
201643	18		13	13	13	13	4
201644	18		7	7	7	7	2
201645	20		5	5	5	5	1

[ver descrição das variáveis](#)

**Figura 4.** Casos notificados de dengue e Índice de menção em mídia social sobre dengue na Regional Apucarana



## Regional Maringá



### Municípios

- Atalaia
- Doutor Camargo
- Floraí
- Flórida
- Itaguajé
- Lobato
- Mandaguari
- Maringá
- Munhoz de Melo
- Paiçandu
- Presidente Castelo Branco
- Santo Inácio
- São Jorge do Ivaí
- Sarandi
- Uniflor
- Ângulo
- Astorga
- Colorado
- Floresta
- Iguaraçu
- Itambé
- Ivatuba
- Mandaguaçu
- Marialva
- Nossa Senhora das Graças
- Nova Esperança
- Ourizona
- Paranacity
- Santa Fé
- Santa Inês

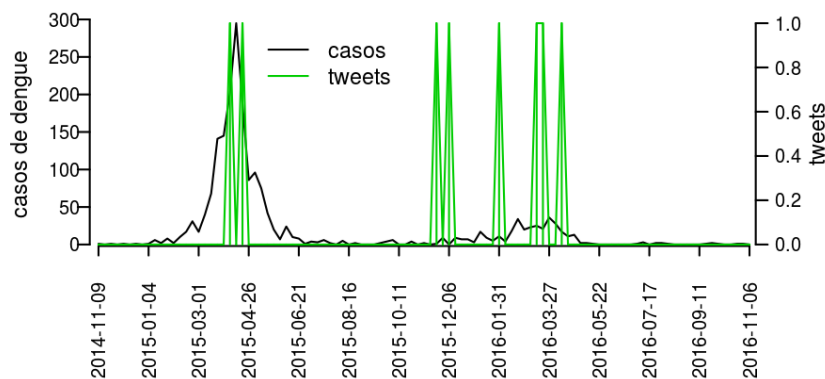
Início

**Tabela 5.** Resumo das últimas seis semanas epidemiológicas na Regional Maringá

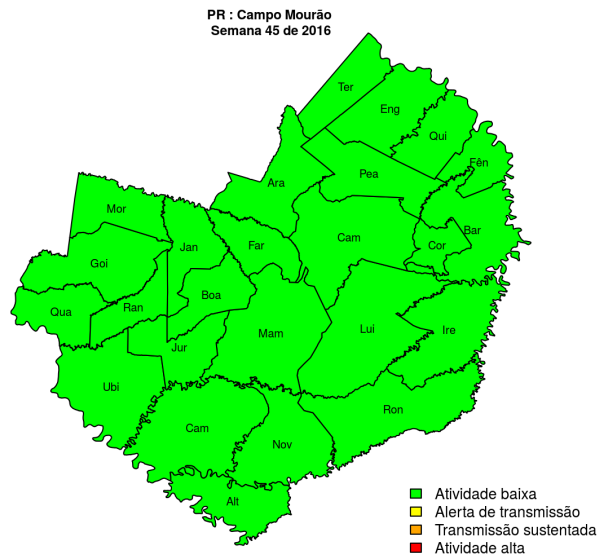
SE	temperatura	tweet	casos notif	casos preditos	ICmin	ICmax
201640	17		86	94	90	96
201641	18		72	81	75	82
201642	24		139	167	158	172
201643	18		93	122	112	126
201644	19		94	138	125	140
201645	21		44	80	70	84

[ver descrição das variáveis](#)

**Figura 5.** Casos notificados de dengue e Índice de menção em mídia social sobre dengue na Regional Maringá



## Regional Campo Mourão



### Municípios

- Barbosa Ferraz
- Campina da Lagoa
- Campo Mourão
- Corumbataí do Sul
- Engenheiro Beltrão
- Fênix
- Nova Cantu
- Quinta do Sol
- Roncador
- Altamira do Paraná
- Araruna
- Boa Esperança
- Farol
- Goioerê
- Iretama
- Janiópolis
- Juranda
- Luiziana
- Mamborê
- Moreira Sales
- Peabiru
- Quarto Centenário
- Rancho Alegre D'Oeste
- Terra Boa
- Ubitatã

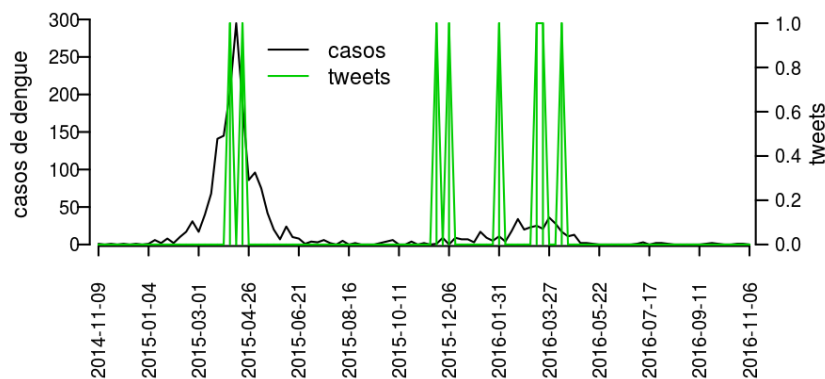
[Início](#)

**Tabela 6.** Resumo das últimas seis semanas epidemiológicas na Regional Campo Mourão

SE	temperatura	tweet	casos notif	casos preditos	ICmin	ICmax	incidência
201640	16		6	6	6	6	2
201641	18		4	4	4	4	1
201642	23		14	14	14	15	4
201643	18		14	14	14	15	4
201644	18		8	8	8	9	2
201645	21		13	18	15	19	4

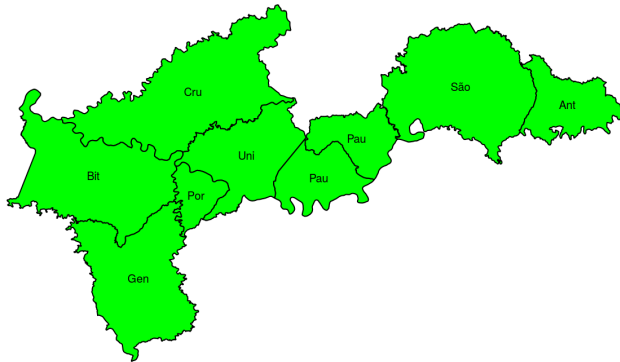
[ver descrição das variáveis](#)

**Figura 6.** Casos notificados de dengue e Índice de menção em mídia social sobre dengue na Regional Campo Mourão



# Regional União da Vitória

PR : União da Vitória  
Semana 45 de 2016



## Municípios

- Bituruna
- Paulo Frontin
- São Mateus do Sul
- União da Vitória
- Cruz Machado
- Antônio Olinto
- General Carneiro
- Paula Freitas
- Porto Vitória

Início

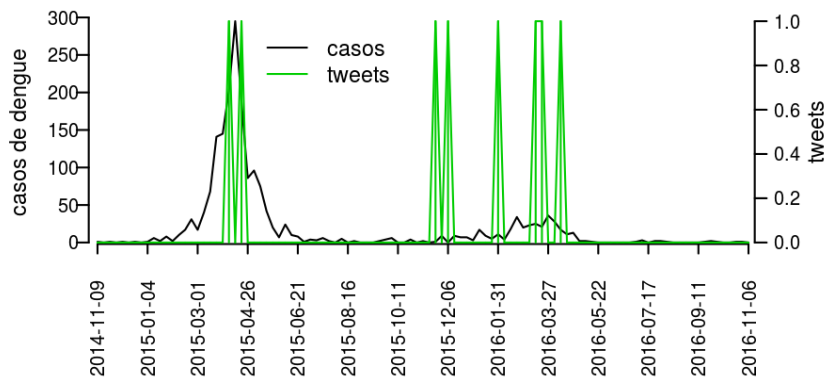
- Atividade baixa
- Alerta de transmissão
- Transmissão sustentada
- Atividade alta

**Tabela 7.** Resumo das últimas seis semanas epidemiológicas na Regional União da Vitória

SE	temperatura	tweet	casos notif	casos preditos	ICmin	ICmax	incidência
201640	12		0	0	0	0	0
201641	13		2	2	2	2	1
201642	16		0	0	0	0	0
201643	14		0	0	0	0	0
201644	14		0	0	0	0	0
201645	15		0	0	0	0	0

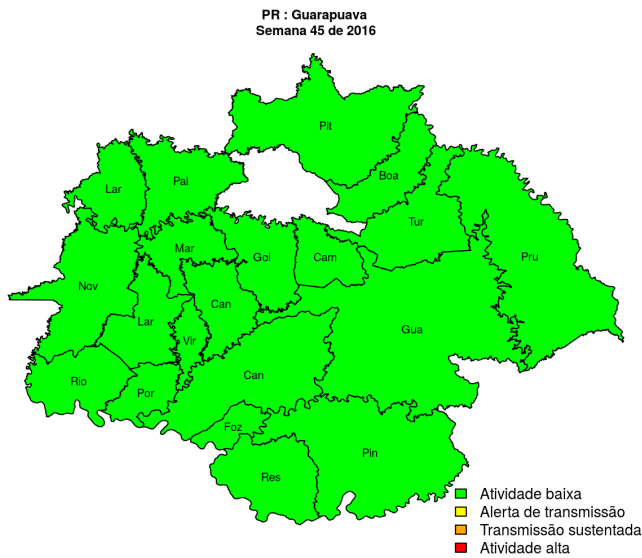
[ver descrição das variáveis](#)

**Figura 7.** Casos notificados de dengue e Índice de menção em mídia social sobre dengue na Regional União da Vitória





## Regional Guarapuava



### Municípios

- Boa Ventura de São Roque
- Foz do Jordão
- Goioxim
- Guarapuava
- Laranjal
- Palmital
- Pinhão
- Porto Barreiro
- Prudentópolis
- Campina do Simão
- Cândói
- Cantagalo
- Laranjeiras do Sul
- Marquinho
- Nova Laranjeiras
- Pitanga
- Reserva do Iguaçu
- Rio Bonito do Iguaçu
- Turvo
- Virmond

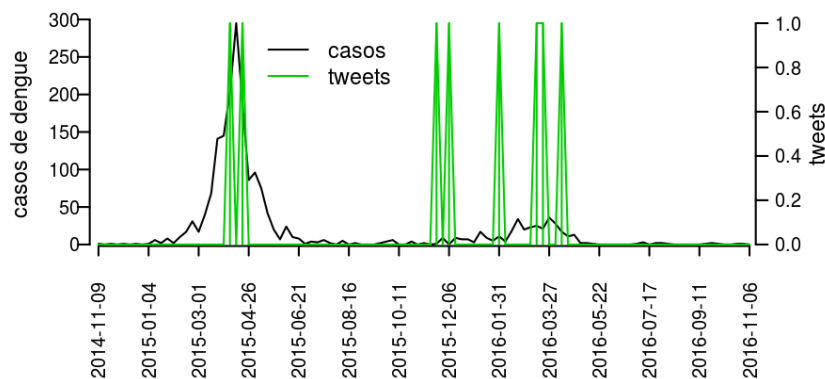
[Início](#)

**Tabela 8.** Resumo das últimas seis semanas epidemiológicas na Regional Guarapuava

SE	temperatura	tweet	casos notif	casos preditos	ICmin	ICmax	incidência
201640	12		0	0	0	0	0
201641	13		2	2	2	2	0
201642	16		1	1	1	1	0
201643	14		5	5	5	5	1
201644	14		0	0	0	0	0
201645	15		1	1	1	1	0

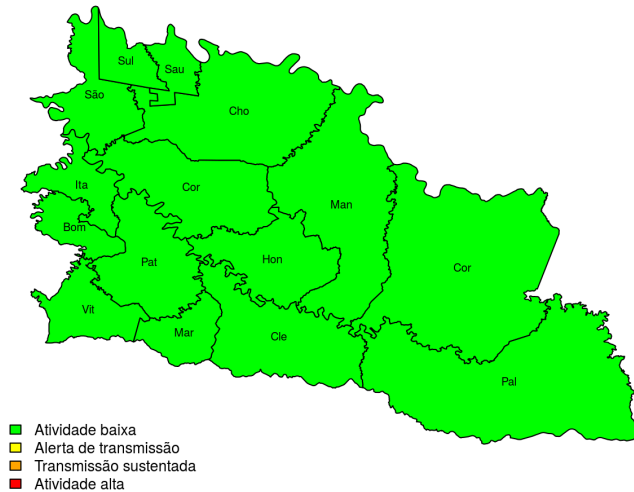
[ver descrição das variáveis](#)

**Figura 8.** Casos notificados de dengue e Índice de menção em mídia social sobre dengue na Regional Guarapuava



## Regional Pato Branco

PR : Pato Branco  
Semana 45 de 2016



### Municípios

- Bom Sucesso do Sul
- Mariópolis
- Vitorino
- Chopinzinho
- Clevelândia
- Coronel Domingos Soares
- Coronel Vivida
- Honório Serpa
- Itapejara d'Oeste
- Mangueirinha
- Palmas
- Pato Branco
- São João
- Saudade do Iguaçu
- Sulina

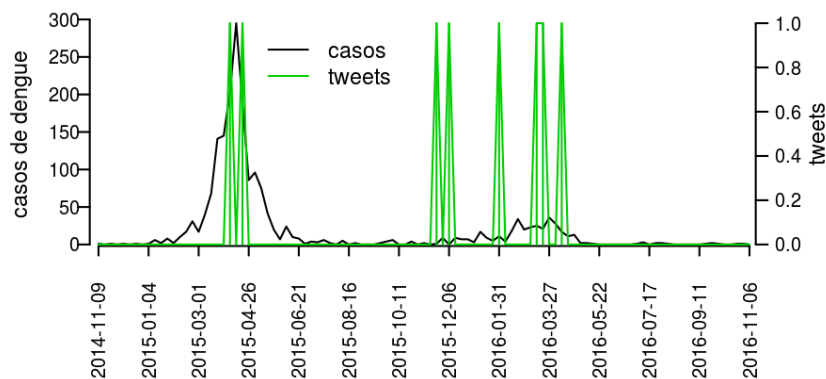
Início

**Tabela 9.** Resumo das últimas seis semanas epidemiológicas na Regional Pato Branco

SE	temperatura	tweet	casos notif	casos preditos	ICmin	ICmax	incidência
201640	15		1	1	1	1	0
201641	16		1	1	1	1	0
201642	20		5	5	5	5	2
201643	16		4	4	4	4	2
201644	15		0	0	0	0	0
201645	18		1	1	1	1	0

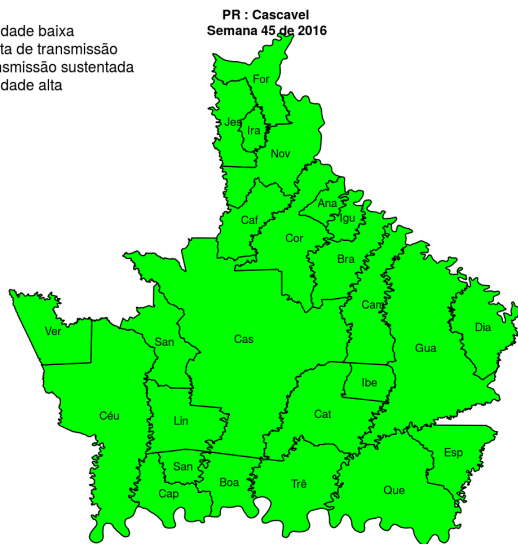
[ver descrição das variáveis](#)

**Figura 9.** Casos notificados de dengue e Índice de menção em mídia social sobre dengue na Regional Pato Branco



## Regional Cascavel

- Atividade baixa
- Alerta de transmissão
- Transmissão sustentada
- Atividade alta



### Municípios

- Céu Azul
- Corbélia
- Formosa do Oeste
- Iguatu
- Iracema do Oeste
- Nova Aurora
- Santa Tereza do Oeste
- Três Barras do Paraná
- Boa Vista da Aparecida
- Braganey
- Cafelândia
- Campo Bonito
- Capitão Leônidas Marques
- Cascavel
- Catanduvas
- Diamante do Sul
- Espigão Alto do Iguaçu
- Guaraniaçu
- Ibema
- Jesuítas
- Lindoeste
- Quedas do Iguaçu
- Santa Lúcia
- Vera Cruz do Oeste
- Anahy

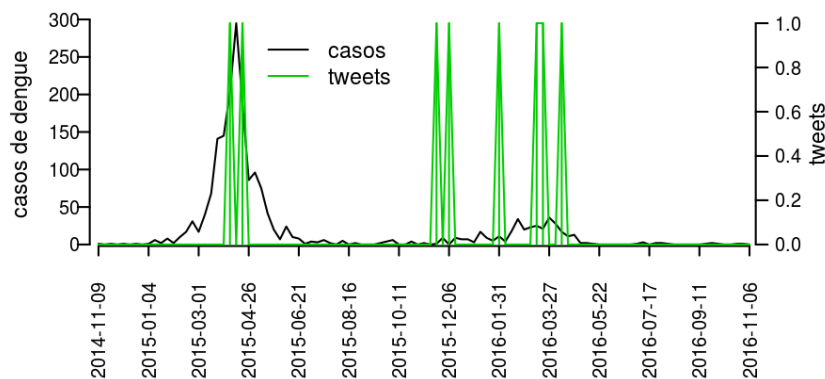
Início

**Tabela 10.** Resumo das últimas seis semanas epidemiológicas na Regional Cascavel

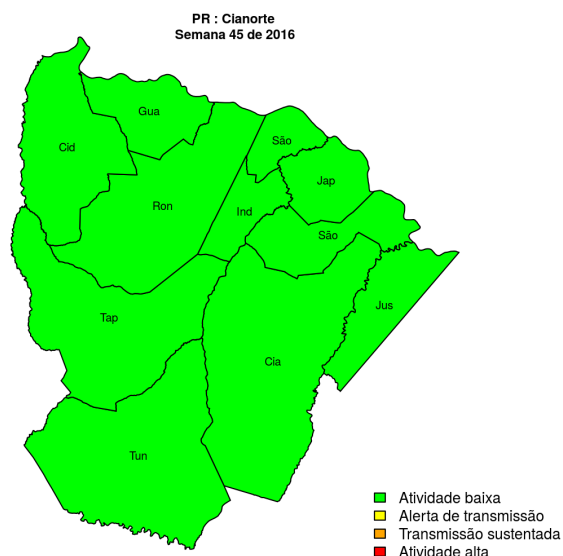
SE	temperatura	tweet	casos notif	casos preditos	ICmin	ICmax	incidência
201640	15		13	13	13	13	2
201641	16		15	15	15	15	3
201642	21		27	28	27	29	5
201643	17		29	31	29	32	5
201644	16		18	20	18	21	3
201645	19		9	9	9	12	2

[ver descrição das variáveis](#)

**Figura 10.** Casos notificados de dengue e Índice de menção em mídia social sobre dengue na Regional Cascavel



## Regional Cianorte



### Municípios

- Cidade Gaúcha
- Jussara
- Tuneiras do Oeste
- Cianorte
- Guaporema
- Indianópolis
- Japurá
- Rondon
- São Manoel do Paraná
- São Tomé
- Tapejara

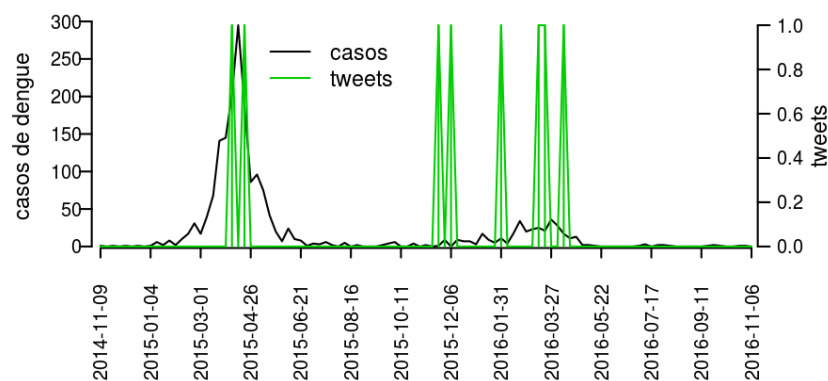
### Início

**Tabela 11.** Resumo das últimas seis semanas epidemiológicas na Regional Cianorte

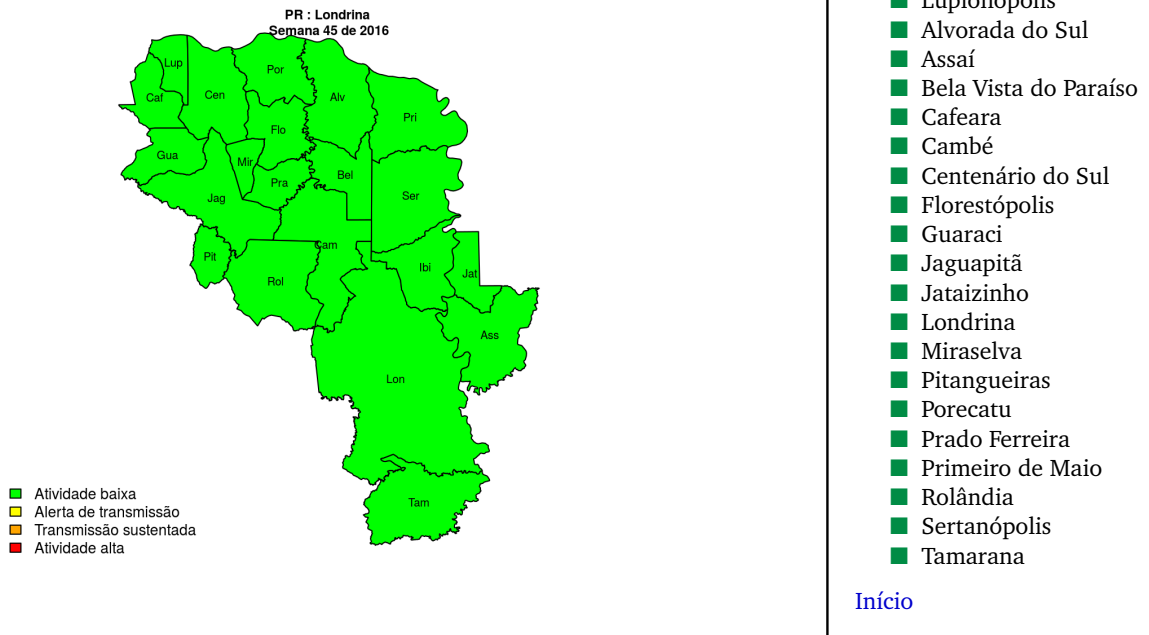
SE	temperatura	tweet	casos notif	casos preditos	ICmin	ICmax	incidência
201640	17		7	7	7	7	5
201641	18		6	6	6	6	4
201642	24		5	5	5	5	3
201643	18		5	5	5	5	3
201644	19		2	2	2	2	1
201645	21		0	0	0	0	0

[ver descrição das variáveis](#)

**Figura 11.** Casos notificados de dengue e Índice de menção em mídia social sobre dengue na Regional Cianorte



## Regional Londrina

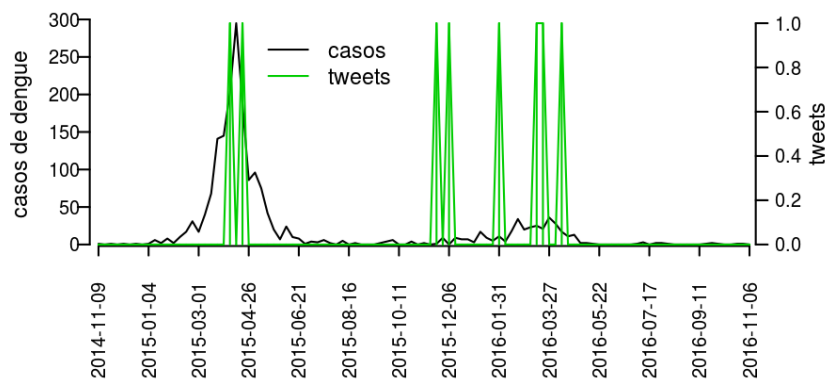


**Tabela 12.** Resumo das últimas seis semanas epidemiológicas na Regional Londrina

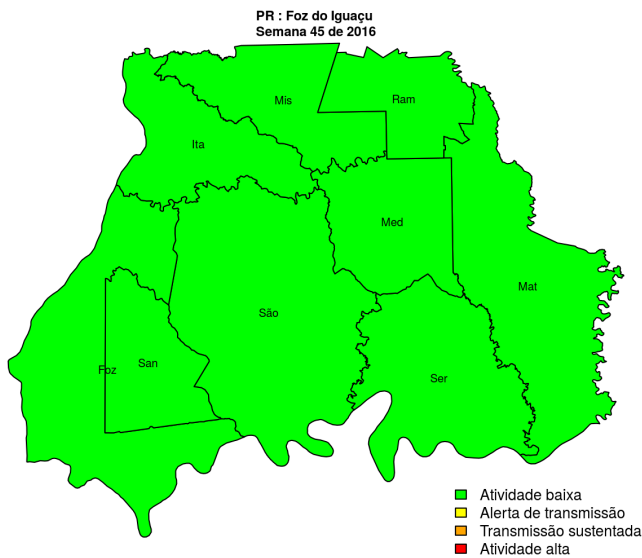
SE	temperatura	tweet	casos notif	casos preditos	ICmin	ICmax	incidência
201640	15		188	212	203	217	20
201641	18		206	244	231	249	22
201642	23		231	287	268	294	25
201643	18		186	246	226	252	20
201644	18		205	302	273	312	22
201645	20		116	207	187	216	12

[ver descrição das variáveis](#)

**Figura 12.** Casos notificados de dengue e Índice de menção em mídia social sobre dengue na Regional Londrina



## Regional Foz do Iguaçu



### Municípios

- Itaipulândia
- Matelândia
- Foz do Iguaçu
- Medianeira
- Missal
- Ramilândia
- Santa Terezinha de Itaipu
- São Miguel do Iguaçu
- Serranópolis do Iguaçu

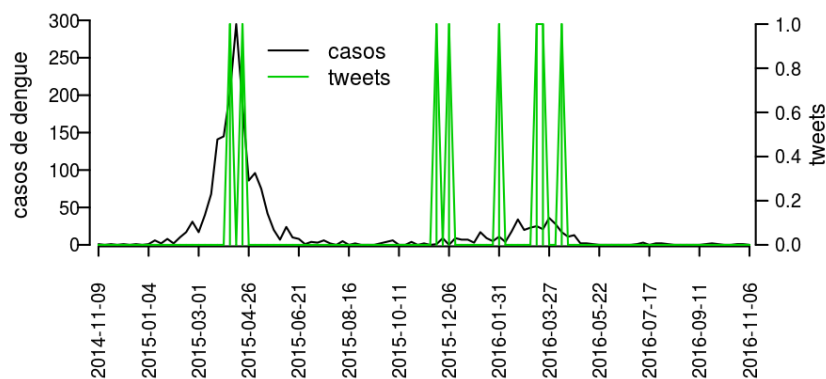
Início

**Tabela 13.** Resumo das últimas seis semanas epidemiológicas na Regional Foz do Iguaçu

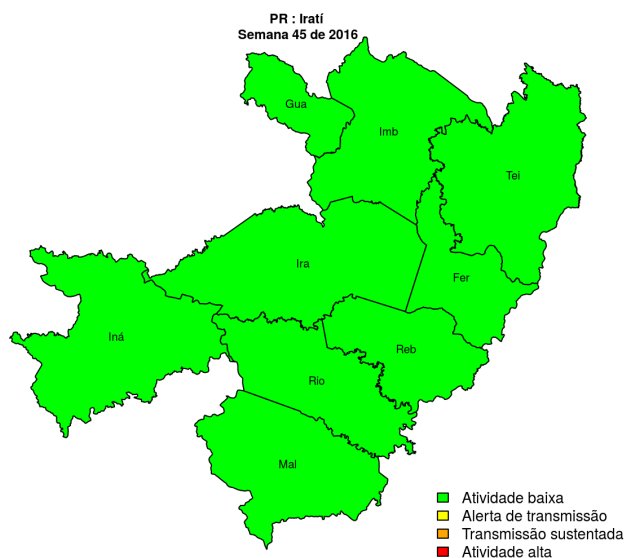
SE	temperatura	tweet	casos notif	casos preditos	ICmin	ICmax	incidência
201640	15		38	40	38	41	9
201641	16		34	38	35	39	8
201642	21		54	60	57	62	13
201643	17		44	51	46	55	11
201644	16	2	54	71	64	74	13
201645	19		19	27	23	28	5

[ver descrição das variáveis](#)

**Figura 13.** Casos notificados de dengue e Índice de menção em mídia social sobre dengue na Regional Foz do Iguaçu



## Regional Iratí

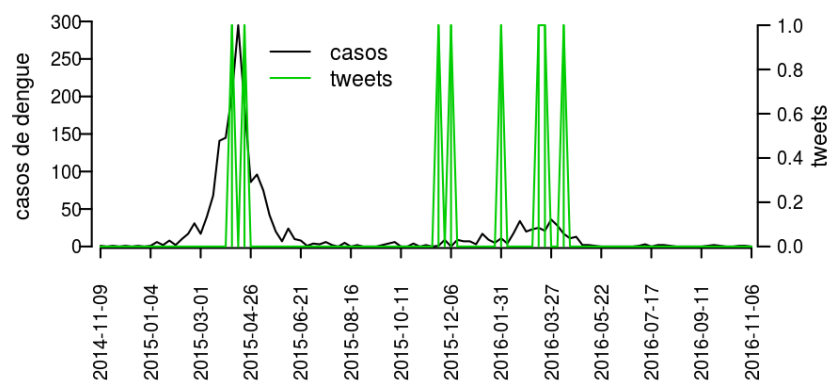


**Tabela 14.** Resumo das últimas seis semanas epidemiológicas na Regional Iratí

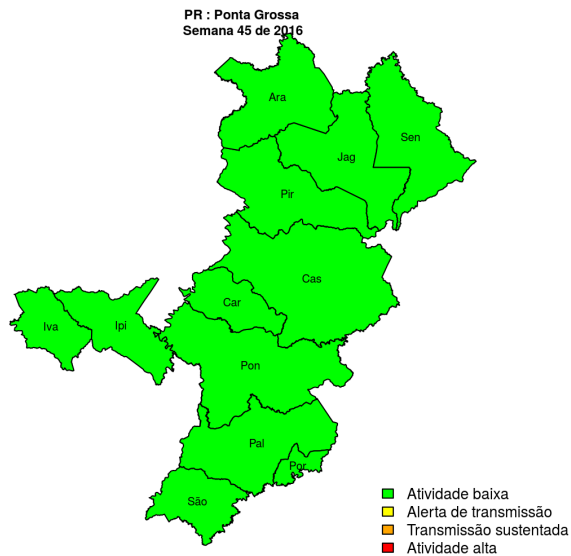
SE	temperatura	tweet	casos notif	casos preditos	ICmin	ICmax	incidência
201640	12		0	0	0	0	0
201641	13		0	0	0	0	0
201642	16		1	1	1	1	1
201643	14		1	1	1	1	1
201644	14		1	1	1	1	1
201645	15		1	1	1	1	1

[ver descrição das variáveis](#)

**Figura 14.** Casos notificados de dengue e Índice de menção em mídia social sobre dengue na Regional Iratí



## Regional Ponta Grossa



### Municípios

- Sengés
- Ipiranga
- Ivaí
- Jaguariaíva
- Arapoti
- Carambeí
- Castro
- Palmeira
- Pirai do Sul
- Ponta Grossa
- Porto Amazonas
- São João do Triunfo

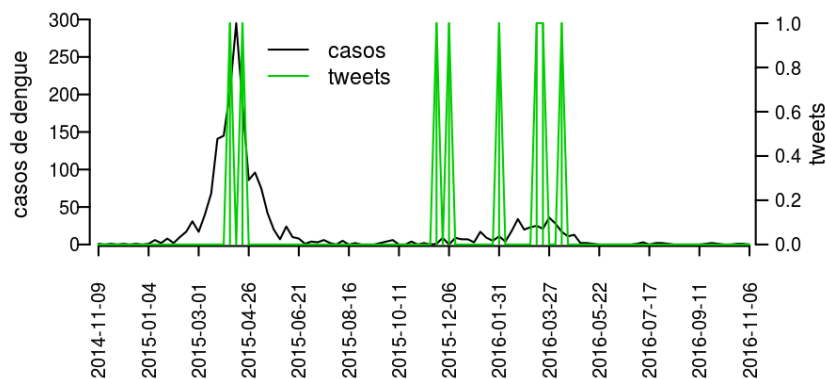
[Início](#)

**Tabela 15.** Resumo das últimas seis semanas epidemiológicas na Regional Ponta Grossa

SE	temperatura	tweet	casos notif	casos preditos	ICmin	ICmax	incidência
201640	12		0	0	0	0	0
201641	13		2	2	2	2	0
201642	16		2	2	2	2	0
201643	14		3	3	3	3	0
201644	14		0	0	0	0	0
201645	15		1	1	1	1	0

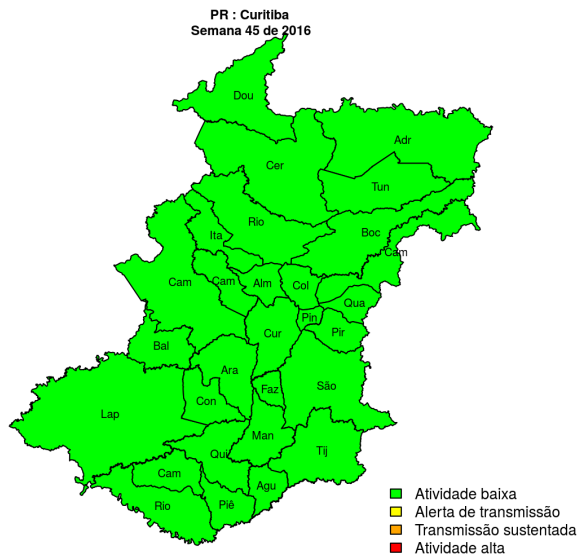
[ver descrição das variáveis](#)

**Figura 15.** Casos notificados de dengue e Índice de menção em mídia social sobre dengue na Regional Ponta Grossa





## Regional Curitiba



### Municípios

- Cerro Azul
- Colombo
- Contenda
- Curitiba
- Fazenda Rio Grande
- Itaperuçu
- Lapa
- Mandirituba
- Adrianópolis
- Agudos do Sul
- Almirante Tamandaré
- Araucária
- Balsa Nova
- Bocaiúva do Sul
- Campina Grande do Sul
- Campo do Tenente
- Campo Largo
- Campo Magro
- Piên
- Pinhais
- Piraquara
- Quatro Barras
- Quitandinha
- Rio Branco do Sul
- Rio Negro
- São José dos Pinhais
- Tijucas do Sul
- Tunas do Paraná
- Doutor Ulysses

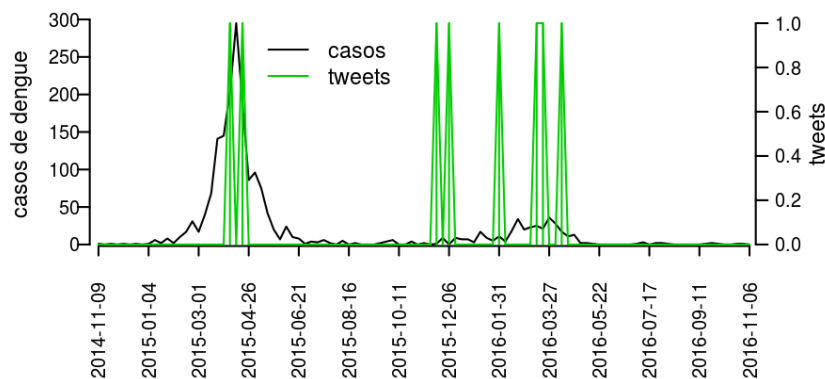
Início

**Tabela 16.** Resumo das últimas seis semanas epidemiológicas na Regional Curitiba

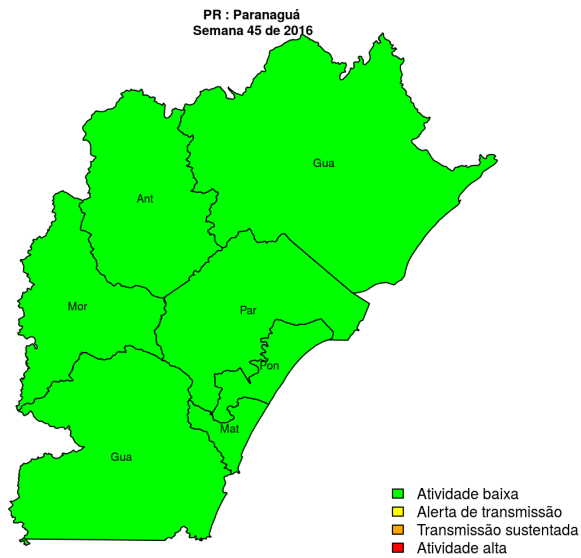
SE	temperatura	tweet	casos notif	casos preditos	ICmin	ICmax
201640	12		9	9	9	9
201641	13		17	18	17	19
201642	16		33	40	37	41
201643	14		23	31	27	32
201644	14		20	32	27	33
201645	15		16	33	27	37

[ver descrição das variáveis](#)

**Figura 16.** Casos notificados de dengue e Índice de menção em mídia social sobre dengue na Regional Curitiba



## Regional Paranaguá



### Municípios

- Guaraqueçaba
- Guaratuba
- Matinhos
- Antonina
- Morretes
- Paranaguá
- Pontal do Paraná

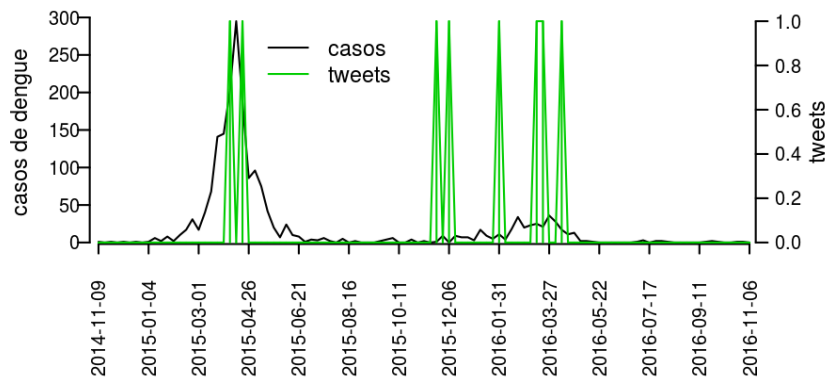
Início

**Tabela 17.** Resumo das últimas seis semanas epidemiológicas na Regional Paranaguá

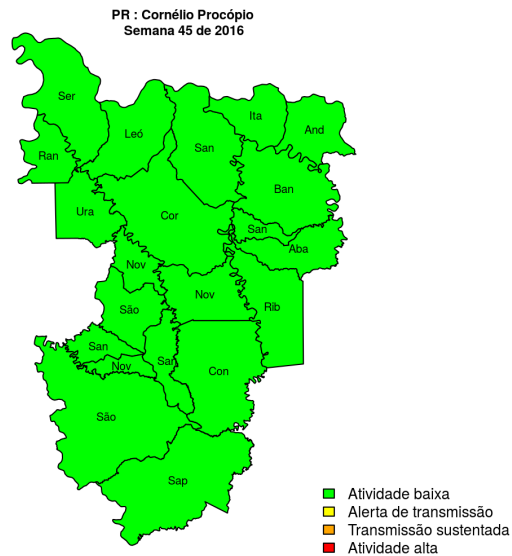
SE	temperatura	tweet	casos notif	casos preditos	ICmin	ICmax	incidência
201640	12		15	15	15	15	5
201641	13		25	25	25	25	9
201642	16		31	32	31	32	11
201643	14		49	52	50	53	17
201644	14		33	36	34	37	12
201645	15		42	55	50	57	15

[ver descrição das variáveis](#)

**Figura 17.** Casos notificados de dengue e Índice de menção em mídia social sobre dengue na Regional Paranaguá



## Regional Cornélio Procópio



### Municípios

- Itambaracá
- Andirá
- Bandeirantes
- Congonhinhas
- Cornélio Procópio
- Leópolis
- Nova América da Colina
- Nova Fátima
- Nova Santa Bárbara
- Rancho Alegre
- Ribeirão do Pinhal
- Santa Amélia
- Santa Cecília do Pavão
- Santa Mariana
- Santo Antônio do Paraíso
- São Jerônimo da Serra
- São Sebastião da Amoreira
- Sapopema
- Sertaneja
- Uraí
- Abatiá

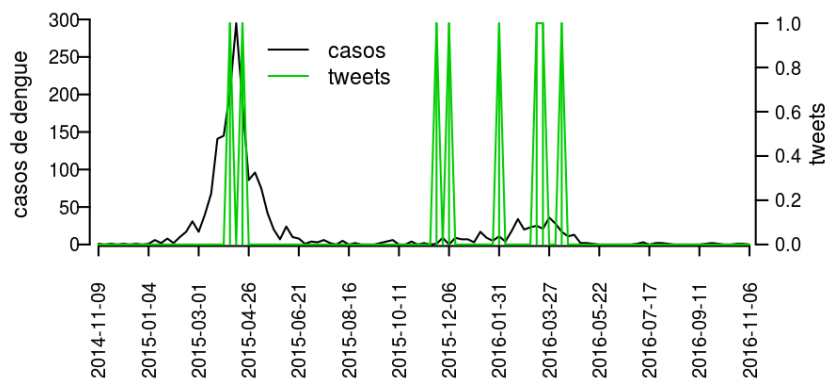
[Início](#)

**Tabela 18.** Resumo das últimas seis semanas epidemiológicas na Regional Cornélio Procópio

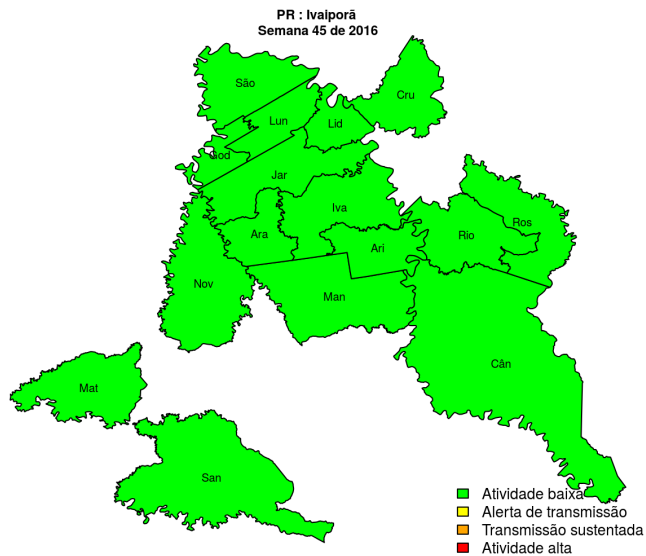
SE	temperatura	tweet	casos notif	casos preditos	ICmin	ICmax	incidência
201640	15		5	5	5	5	2
201641	17		7	7	7	7	3
201642	23		8	8	8	8	3
201643	18		13	13	13	13	6
201644	18		11	11	11	12	5
201645	20		10	10	10	10	4

[ver descrição das variáveis](#)

**Figura 18.** Casos notificados de dengue e Índice de menção em mídia social sobre dengue na Regional Cornélio Procópio



## Regional Ivaiporã



### Municípios

- Arapuã
- Ariranha do Ivaí
- Cândido de Abreu
- Cruzmaltina
- Godoy Moreira
- Ivaiporã
- Jardim Alegre
- Lidianópolis
- Lunardelli
- Manoel Ribas
- Mato Rico
- Nova Tebas
- Rio Branco do Ivaí
- Rosário do Ivaí
- Santa Maria do Oeste
- São João do Ivaí

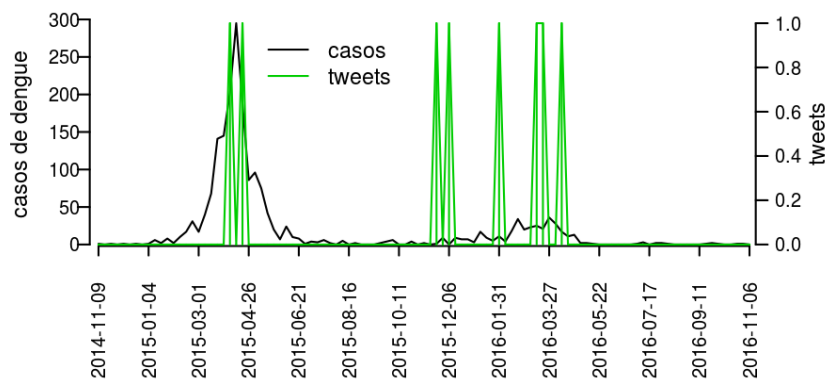
[Início](#)

**Tabela 19.** Resumo das últimas seis semanas epidemiológicas na Regional Ivaiporã

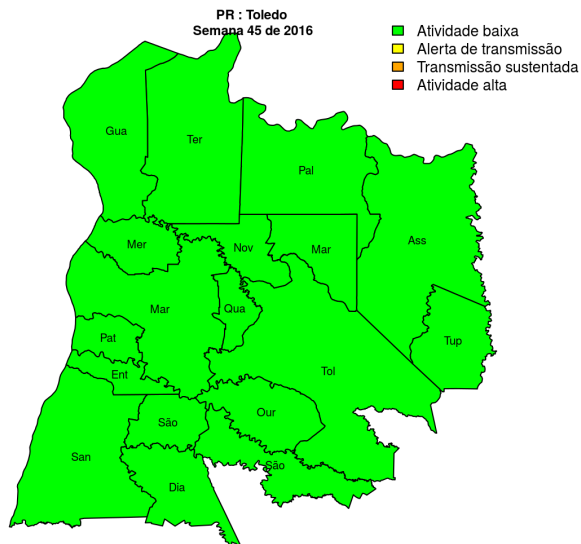
SE	temperatura	tweet	casos notif	casos preditos	ICmin	ICmax	incidência
201640	16		1	1	1	1	1
201641	18		4	4	4	4	3
201642	23		2	2	2	2	1
201643	18		0	0	0	0	0
201644	18		1	1	1	1	1
201645	20		1	1	1	1	1

[ver descrição das variáveis](#)

**Figura 19.** Casos notificados de dengue e Índice de menção em mídia social sobre dengue na Regional Ivaiporã



## Regional Toledo



### Municípios

- Assis Chateaubriand
- Diamante D'Oeste
- Entre Rios do Oeste
- Guaíra
- Marechal Cândido Rondon
- Maripá
- Mercedes
- Nova Santa Rosa
- Ouro Verde do Oeste
- Palotina
- Pato Bragado
- Quatro Pontes
- Santa Helena
- São José das Palmeiras
- São Pedro do Iguaçu
- Terra Roxa
- Toledo
- Tupãssi

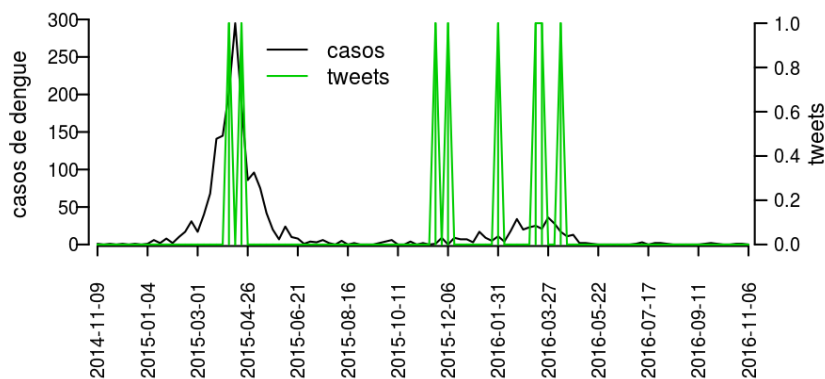
[Início](#)

**Tabela 20.** Resumo das últimas seis semanas epidemiológicas na Regional Toledo

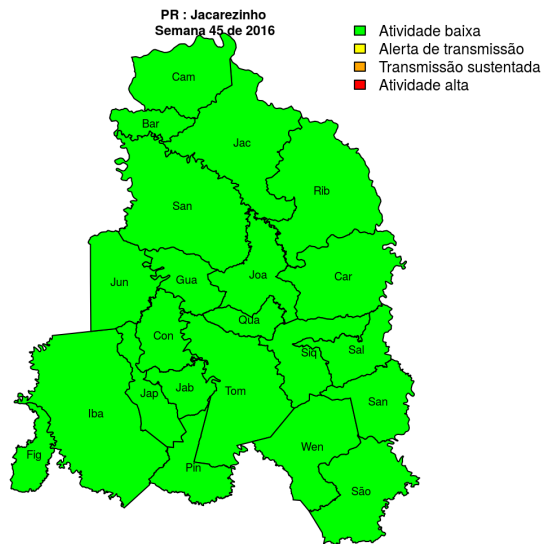
SE	temperatura	tweet	casos notif	casos preditos	ICmin	ICmax	incidência
201640	15		27	27	27	27	7
201641	16		22	22	22	22	6
201642	21		13	13	13	13	3
201643	17		18	18	18	18	5
201644	16		7	7	7	7	2
201645	19		12	13	12	13	3

[ver descrição das variáveis](#)

**Figura 20.** Casos notificados de dengue e Índice de menção em mídia social sobre dengue na Regional Toledo



## Regional Jacarezinho



### Municípios

- Barra do Jacaré
- Cambará
- Carlópolis
- Conselheiro Mairinck
- Figueira
- Guapirama
- Ibaiti
- Jaboti
- Jacarezinho
- Japira
- Joaquim Távora
- Jundiá do Sul
- Pinhalão
- Quatiguá
- Ribeirão Claro
- Salto do Itararé
- Santana do Itararé
- Santo Antônio da Platina
- São José da Boa Vista
- Siqueira Campos
- Tomazina
- Wenceslau Braz

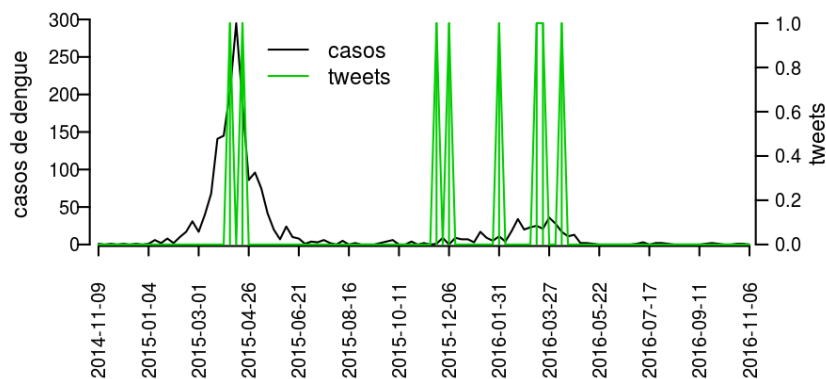
[Início](#)

**Tabela 21.** Resumo das últimas seis semanas epidemiológicas na Regional Jacarezinho

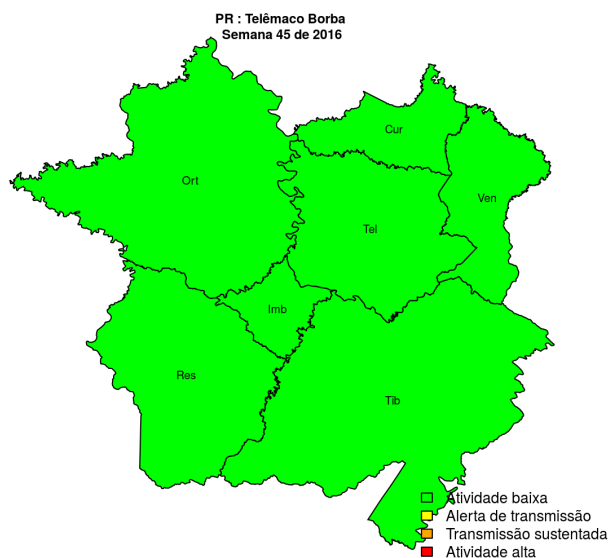
SE	temperatura	tweet	casos notif	casos preditos	ICmin	ICmax	incidência
201640	15		2	2	2	2	1
201641	17		4	4	4	4	1
201642	23		7	7	7	7	2
201643	18		3	3	3	3	1
201644	18		5	5	5	5	2
201645	20		2	2	2	4	1

[ver descrição das variáveis](#)

**Figura 21.** Casos notificados de dengue e Índice de menção em mídia social sobre dengue na Regional Jacarezinho



## Regional Telêmaco Borba



### Municípios

- Curiúva
- Imbaú
- Ortigueira
- Reserva
- Telêmaco Borba
- Tibagi
- Ventania

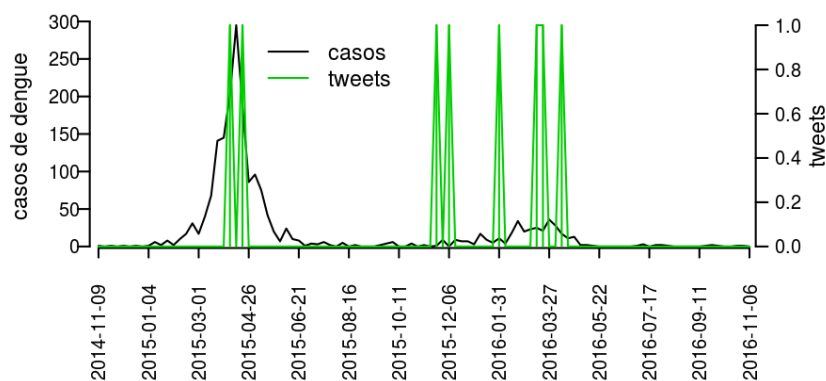
Início

**Tabela 22.** Resumo das últimas seis semanas epidemiológicas na Regional Telêmaco Borba

SE	temperatura	tweet	casos notif	casos preditos	ICmin	ICmax	incidência
201640	15		1	1	1	1	1
201641	17		0	0	0	0	0
201642	23		1	1	1	1	1
201643	18		0	0	0	0	0
201644	18	0	2	2	2	2	1
201645	20		1	1	1	1	1

[ver descrição das variáveis](#)

**Figura 22.** Casos notificados de dengue e Índice de menção em mídia social sobre dengue na Regional Telêmaco Borba



## Resumo da situação epidemiológica da dengue nos municípios de Paraná, na semana 45 de 2016

Município	Regional	Temperatura	Tweets	Casos	Incidencia	Rt	Nível
Abatiá	Cornélio Procópio	19.8	0	0	0.0	0.0	verde
Adrianópolis	Curitiba	14.8	0	0	0.0	0.0	verde
Agudos do Sul	Curitiba	18.7	0	0	0.0		verde
Almirante Tamandaré	Curitiba	14.8	0	0	0.0	0.0	verde
Altamira do Paraná	Campo Mourão	19.8	0	0	0.0	0.0	verde
Alto Paraíso	Umuarama	19.8		0	0.0	0.0	verde
Alto Paraná	Paranavaí	21.2	0	0	0.0	0.0	verde
Alto Piquiri	Umuarama	19.8	0	0	0.0	0.0	verde
Altônia	Umuarama	19.8	0	0	0.0	0.0	verde
Alvorada do Sul	Londrina	19.8		0	0.0	0.0	verde
Amaporã	Paranavaí	21.2		0	0.0	0.0	verde
Ampére	Francisco Beltrão	18.8		5	32.5	1.3	verde
Anahy	Cascavel	18.8		0	0.0	0.0	verde
Andirá	Cornélio Procópio	19.8		0	0.0	0.0	verde
Ângulo	Maringá	21.2		0	0.0	0.0	verde
Antonina	Paranaguá	14.8		0	0.0	0.0	verde
Antônio Olinto	União da Vitória	14.8		0	0.0		verde
Apucarana	Apucarana	19.8		3	2.3	0.7	verde
Arapongas	Apucarana	19.8		0	0.0	0.0	verde
Arapoti	Ponta Grossa	14.8		0	0.0	0.0	verde
Arapuã	Ivaiporã	21.2		0	0.0	0.0	verde
Araruna	Campo Mourão	21.2		0	0.0	0.0	verde
Araucária	Curitiba	14.8		0	0.0	0.0	verde
Ariranha do Ivaí	Ivaiporã	19.8		0	0.0	0.0	verde
Assaí	Londrina	19.8		0	0.0	0.0	verde
Assis Chateaubriand	Toledo	18.8		2	5.9	1.6	verde
Astorga	Maringá	21.2		1	3.9	3.1	verde
Atalaia	Maringá	21.2		0	0.0	0.0	verde
Balsa Nova	Curitiba	14.8		0	0.0	0.0	verde
Bandeirantes	Cornélio Procópio	19.8		1	3.1	8.7	verde
Barbosa Ferraz	Campo Mourão	21.2		1	7.9	0.9	verde
Barra do Jacaré	Jacarezinho	19.8		0	0.0	0.0	verde
Barracão	Francisco Beltrão	18.8		0	0.0	0.0	verde
Bela Vista da Caroba	Francisco Beltrão	18.8		0	0.0	0.0	verde
Bela Vista do Paraíso	Londrina	19.8		1	6.4	1.5	verde
Bituruna	União da Vitória	14.8		0	0.0	0.0	verde
Boa Esperança	Campo Mourão	19.8		1	22.1	12.1	verde
Boa Esperança do Iguaçu	Francisco Beltrão	18.8		0	0.0	0.0	verde
Boa Ventura de São Roque	Guarapuava	14.8		0	0.0	0.0	verde
Boa Vista da Aparecida	Cascavel	18.8		0	0.0	0.0	verde
Bocaiúva do Sul	Curitiba	14.8		0	0.0	0.0	verde
Bom Jesus do Sul	Francisco Beltrão	18.8		0	0.0	0.0	verde
Bom Sucesso	Apucarana	21.2		0	0.0	0.0	verde
Bom Sucesso do Sul	Pato Branco	17.5		0	0.0	0.0	verde
Borrazópolis	Apucarana	21.2		0	0.0	0.0	verde
Braganey	Cascavel	18.8		0	0.0	0.0	verde
Brasilândia do Sul	Umuarama	19.8		0	0.0	0.0	verde
Cafeara	Londrina	20.2		0	0.0	0.0	verde
Cafelândia	Cascavel	18.8		0	0.0	0.0	verde
Cafezal do Sul	Umuarama	19.8		0	0.0	0.0	verde
Califórnia	Apucarana	19.8		0	0.0	0.0	verde
Cambará	Jacarezinho	19.8		0	0.0	0.0	verde

Continua na próxima página



Município	Regional	Temperatura	Tweets	Casos	Incidencia	Rt	Nivel
Cambé	Londrina	19.8		1	1.0	0.1	verde
Cambira	Apucarana	19.8		0	0.0	0.0	verde
Campina da Lagoa	Campo Mourão	19.8		0	0.0	0.0	verde
Campina do Simão	Guarapuava	14.8		0	0.0		verde
Campina Grande do Sul	Curitiba	14.8		2	7.2	6.5	verde
Campo Bonito	Cascavel	18.8		0	0.0	0.0	verde
Campo do Tenente	Curitiba	14.8		0	0.0		verde
Campo Largo	Curitiba	14.8	0	0	0.0	0.0	verde
Campo Magro	Curitiba	14.8	0	0	0.0	0.0	verde
Campo Mourão	Campo Mourão	21.2	1	0	0.0	0.0	verde
Cândido de Abreu	Ivaiporã	19.8	0	0	0.0	0.0	verde
Candói	Guarapuava	14.8	0	0	0.0	0.0	verde
Cantagalo	Guarapuava	14.8	0	0	0.0	0.0	verde
Capanema	Francisco Beltrão	18.8	0	2	10.4	1.9	verde
Capitão Leônidas Marques	Cascavel	18.8	0	0	0.0	0.0	verde
Carambeí	Ponta Grossa	14.8	0	0	0.0	0.0	verde
Carlópolis	Jacarezinho	19.8	0	0	0.0	0.0	verde
Cascavel	Cascavel	18.8	0	3	1.0	0.2	verde
Castro	Ponta Grossa	14.8	0	0	0.0	0.0	verde
Catanduvas	Cascavel	18.8	0	0	0.0	0.0	verde
Centenário do Sul	Londrina	20.2	0	1	8.8	0.2	verde
Cerro Azul	Curitiba	14.8	0	0	0.0	0.0	verde
Céu Azul	Cascavel	18.8	0	0	0.0	0.0	verde
Chopinzinho	Pato Branco	18.8	0	0	0.0	0.0	verde
Cianorte	Cianorte	21.2	0	0	0.0	0.0	verde
Cidade Gaúcha	Cianorte	21.2	0	0	0.0	0.0	verde
Clevelândia	Pato Branco	17.5	0	0	0.0	0.0	verde
Colombo	Curitiba	14.8	0	2	1.3	12.1	verde
Colorado	Maringá	21.2	0	0	0.0	0.0	verde
Congonhinhas	Cornélio Procópio	19.8	0	0	0.0	0.0	verde
Conselheiro Mairinck	Jacarezinho	19.8	0	0	0.0	0.0	verde
Contenda	Curitiba	14.8	0	0	0.0	0.0	verde
Corbélia	Cascavel	18.8	0	0	0.0	0.0	verde
Cornélio Procópio	Cornélio Procópio	19.8	0	1	2.1	0.2	verde
Coronel Domingos Soares	Pato Branco	18.8	0	0	0.0	0.0	verde
Coronel Vivida	Pato Branco	18.8	0	0	0.0	0.0	verde
Corumbataí do Sul	Campo Mourão	21.2	0	0	0.0	0.0	verde
Cruz Machado	União da Vitória	14.8	0	0	0.0	0.0	verde
Cruzeiro do Iguaçu	Francisco Beltrão	18.8	0	0	0.0	0.0	verde
Cruzeiro do Oeste	Umuarama	21.2	0	0	0.0	0.0	verde
Cruzeiro do Sul	Paranavaí	21.2	0	0	0.0	0.0	verde
Cruzmaltina	Ivaiporã	19.8	0	0	0.0	0.0	verde
Curitiba	Curitiba	14.8	0	12	1.4	0.9	verde
Curiúva	Telêmaco Borba	19.8	0	0	0.0	0.0	verde
Diamante do Norte	Paranavaí	21.2	0	1	18.2	11.9	verde
Diamante do Sul	Cascavel	18.8	0	0	0.0	0.0	verde
Diamante D'Oeste	Toledo	18.8	0	0	0.0	0.0	verde
Dois Vizinhos	Francisco Beltrão	18.8	0	5	15.5	2.7	verde
Douradina	Umuarama	21.2	0	0	0.0	0.0	verde
Doutor Camargo	Maringá	21.2	0	0	0.0	0.0	verde
Doutor Ulysses	Curitiba	14.8		0	0.0		verde
Enéas Marques	Francisco Beltrão	18.8	0	0	0.0	0.0	verde
Engenheiro Beltrão	Campo Mourão	21.2	0	1	7.0	12.1	verde
Entre Rios do Oeste	Toledo	18.8	0	0	0.0	0.0	verde
Esperança Nova	Umuarama	19.8	0	1	52.0	12.1	verde

Continua na próxima página

Município	Regional	Temperatura	Tweets	Casos	Incidencia	Rt	Nível
Espigão Alto do Iguaçu	Cascavel	18.8	0	0	0.0	0.0	verde
Farol	Campo Mourão	21.2	0	0	0.0	0.0	verde
Faxinal	Apucarana	19.8	0	0	0.0	0.0	verde
Fazenda Rio Grande	Curitiba	14.8		0	0.0	0.0	verde
Fênix	Campo Mourão	21.2		0	0.0	0.0	verde
Fernandes Pinheiro	Irati	14.8		0	0.0	0.0	verde
Figueira	Jacarezinho	19.8		0	0.0	0.0	verde
Flor da Serra do Sul	Francisco Beltrão	17.5		0	0.0	0.0	verde
Floraí	Maringá	21.2		0	0.0	0.0	verde
Floresta	Maringá	21.2		0	0.0	0.0	verde
Florestópolis	Londrina	19.8		0	0.0	0.0	verde
Flórida	Maringá	21.2		0	0.0	0.0	verde
Formosa do Oeste	Cascavel	18.8		0	0.0	0.0	verde
Foz do Iguaçu	Foz do Iguaçu	18.8		13	7.6	0.5	verde
Foz do Jordão	Guarapuava	14.8		0	0.0	0.0	verde
Francisco Alves	Umuarama	19.8		0	0.0	0.0	verde
Francisco Beltrão	Francisco Beltrão	18.8		5	7.0	0.7	verde
General Carneiro	União da Vitória	14.8		0	0.0	0.0	verde
Godoy Moreira	Ivaiporã	21.2		0	0.0	0.0	verde
Goioerê	Campo Mourão	19.8		0	0.0	0.0	verde
Goioxim	Guarapuava	14.8		0	0.0	0.0	verde
Grandes Rios	Apucarana	19.8		0	0.0	0.0	verde
Guaíra	Toledo	18.8		0	0.0	0.0	verde
Guairaçá	Paranavaí	21.2		0	0.0	0.0	verde
Guamiranga	Irati	14.8		0	0.0	0.0	verde
Guapirama	Jacarezinho	19.8		0	0.0	0.0	verde
Guaporema	Cianorte	21.2		0	0.0	0.0	verde
Guaraci	Londrina	21.2		0	0.0	0.0	verde
Guaraniaçu	Cascavel	18.8		0	0.0	0.0	verde
Guarapuava	Guarapuava	14.8		0	0.0	0.0	verde
Guaraqueçaba	Paranaguá	14.8		0	0.0	0.0	verde
Guaratuba	Paranaguá	14.8		0	0.0	0.0	verde
Honório Serpa	Pato Branco	17.5		0	0.0	0.0	verde
Ibaiti	Jacarezinho	19.8		0	0.0	0.0	verde
Ibema	Cascavel	18.8		0	0.0	0.0	verde
Ibiporã	Londrina	19.8		5	13.5	0.4	verde
Icaraíma	Umuarama	19.8		0	0.0	0.0	verde
Iguaraçu	Maringá	21.2		0	0.0	0.0	verde
Iguatu	Cascavel	18.8		0	0.0	0.0	verde
Imbaú	Telêmaco Borba	19.8		0	0.0	0.0	verde
Imbituva	Irati	14.8		0	0.0	0.0	verde
Inácio Martins	Irati	14.8		0	0.0	0.0	verde
Inajá	Paranavaí	21.2		0	0.0	0.0	verde
Indianópolis	Cianorte	21.2		0	0.0	0.0	verde
Ipiranga	Ponta Grossa	14.8		1	6.7	12.1	verde
Iporã	Umuarama	19.8		0	0.0	0.0	verde
Iracema do Oeste	Cascavel	18.8		0	0.0	0.0	verde
Irati	Irati	14.8		1	1.7	1.5	verde
Iretama	Campo Mourão	21.2		1	9.3	12.1	verde
Itaguajé	Maringá	20.2		0	0.0	0.0	verde
Itaipulândia	Foz do Iguaçu	18.8		0	0.0	0.0	verde
Itambaracá	Cornélio Procópio	19.8		0	0.0	0.0	verde
Itambé	Maringá	21.2		0	0.0	0.0	verde
Itapejara d'Oeste	Pato Branco	17.5		0	0.0	0.0	verde
Itaperuçu	Curitiba	14.8		0	0.0	0.0	verde

Continua na próxima página

Município	Regional	Temperatura	Tweets	Casos	Incidencia	Rt	Nível
Itaúna do Sul	Paranavaí	21.2		0	0.0	0.0	verde
Ivaí	Ponta Grossa	14.8		0	0.0	0.0	verde
Ivaiporã	Ivaiporã	21.2		0	0.0	0.0	verde
Ivaté	Umuarama	21.2		0	0.0	0.0	verde
Ivatuba	Maringá	21.2		0	0.0	0.0	verde
Jaboti	Jacarezinho	19.8		0	0.0		verde
Jacarezinho	Jacarezinho	19.8		0	0.0	0.0	verde
Jaguapitã	Londrina	19.8		5	53.6	1.5	verde
Jaguariaíva	Ponta Grossa	14.8		0	0.0	0.0	verde
Jandaia do Sul	Apucarana	21.2		1	4.7	0.6	verde
Janiópolis	Campo Mourão	21.2		0	0.0	0.0	verde
Japira	Jacarezinho	19.8		0	0.0	0.0	verde
Japurá	Cianorte	21.2		0	0.0	0.0	verde
Jardim Alegre	Ivaiporã	21.2		0	0.0	0.0	verde
Jardim Olinda	Paranavaí	20.2		0	0.0	0.0	verde
Jataizinho	Londrina	19.8		0	0.0	0.0	verde
Jesuítas	Cascavel	18.8		0	0.0	0.0	verde
Joaquim Távora	Jacarezinho	19.8		0	0.0	0.0	verde
Jundiá do Sul	Jacarezinho	19.8		0	0.0	0.0	verde
Juranda	Campo Mourão	19.8		0	0.0	0.0	verde
Jussara	Cianorte	21.2		0	0.0	0.0	verde
Kaloré	Apucarana	21.2		0	0.0	0.0	verde
Lapa	Curitiba	14.8		0	0.0	0.0	verde
Laranjal	Guarapuava	14.8		0	0.0	0.0	verde
Laranjeiras do Sul	Guarapuava	14.8		1	3.1	1.1	verde
Leópolis	Cornélio Procópio	19.8		0	0.0	0.0	verde
Lidianópolis	Ivaiporã	21.2		0	0.0		verde
Lindoeste	Cascavel	18.8		0	0.0	0.0	verde
Loanda	Paranavaí	21.2		0	0.0	0.0	verde
Lobato	Maringá	21.2		0	0.0	0.0	verde
Londrina	Londrina	19.8		90	32.0	0.9	verde
Luiziana	Campo Mourão	21.2		0	0.0	0.0	verde
Lunardelli	Ivaiporã	21.2		0	0.0	0.0	verde
Lupionópolis	Londrina	20.2		2	41.4	0.8	verde
Mallet	Iratí	14.8		0	0.0	0.0	verde
Mamborê	Campo Mourão	21.2		6	71.3	2.5	verde
Mandaguacu	Maringá	21.2		0	0.0	0.0	verde
Mandaguari	Maringá	21.2		0	0.0	0.0	verde
Mandirituba	Curitiba	14.8		0	0.0	0.0	verde
Manfrinópolis	Francisco Beltrão	18.8		0	0.0	0.0	verde
Mangueirinha	Pato Branco	18.8		0	0.0	0.0	verde
Manoel Ribas	Ivaiporã	19.8		0	0.0	0.0	verde
Marechal Cândido Rondon	Toledo	18.8		0	0.0	0.0	verde
Maria Helena	Umuarama	21.2		0	0.0	0.0	verde
Marialva	Maringá	21.2		1	2.9	0.2	verde
Marilândia do Sul	Apucarana	19.8		0	0.0	0.0	verde
Marilena	Paranavaí	21.2		2	28.1	1.4	verde
Mariluz	Umuarama	19.8		0	0.0	0.0	verde
Maringá	Maringá	21.2		37	18.4	0.7	verde
Mariópolis	Pato Branco	17.5		0	0.0	0.0	verde
Maripá	Toledo	18.8		1	17.2	1.3	verde
Marmeleiro	Francisco Beltrão	17.5		0	0.0	0.0	verde
Marquinho	Guarapuava	14.8		0	0.0	0.0	verde
Marumbi	Apucarana	21.2		1	21.1	1.8	verde
Matelândia	Foz do Iguaçu	18.8		2	11.6	4.7	verde

Continua na próxima página

Município	Regional	Temperatura	Tweets	Casos	Incidencia	Rt	Nível
Matinhos	Paranaguá	14.8		0	0.0	0.0	verde
Mato Rico	Ivaiporã	19.8		0	0.0		verde
Mauá da Serra	Apucarana	19.8		0	0.0	0.0	verde
Medianeira	Foz do Iguaçu	18.8		1	2.2	0.3	verde
Mercedes	Toledo	18.8		0	0.0	0.0	verde
Mirador	Paranavaí	21.2		0	0.0	0.0	verde
Miraselva	Londrina	19.8		2	105.8	11.1	verde
Missal	Foz do Iguaçu	18.8		0	0.0	0.0	verde
Moreira Sales	Campo Mourão	19.8		0	0.0	0.0	verde
Morretes	Paranaguá	14.8		0	0.0	0.0	verde
Munhoz de Melo	Maringá	21.2		0	0.0	0.0	verde
Nossa Senhora das Graças	Maringá	21.2		0	0.0	0.0	verde
Nova Aliança do Ivaí	Paranavaí	21.2		0	0.0	0.0	verde
Nova América da Colina	Cornélio Procópio	19.8		0	0.0	0.0	verde
Nova Aurora	Cascavel	18.8		3	25.7	5.2	verde
Nova Cantu	Campo Mourão	19.8		0	0.0	0.0	verde
Nova Esperança	Maringá	21.2		0	0.0	0.0	verde
Nova Esperança do Sudoeste	Francisco Beltrão	18.8		0	0.0	0.0	verde
Nova Fátima	Cornélio Procópio	19.8		1	12.0	0.6	verde
Nova Laranjeiras	Guarapuava	14.8		0	0.0	0.0	verde
Nova Londrina	Paranavaí	21.2		0	0.0	0.0	verde
Nova Olímpia	Umuarama	21.2		0	0.0	0.0	verde
Nova Prata do Iguaçu	Francisco Beltrão	18.8		1	9.3	0.1	verde
Nova Santa Bárbara	Cornélio Procópio	19.8		0	0.0	0.0	verde
Nova Santa Rosa	Toledo	18.8		0	0.0	0.0	verde
Nova Tebas	Ivaiporã	21.2		0	0.0	0.0	verde
Novo Itacolomi	Apucarana	19.8		0	0.0	0.0	verde
Ortigueira	Telêmaco Borba	19.8		0	0.0	0.0	verde
Ourizona	Maringá	21.2		1	28.7	11.9	verde
Ouro Verde do Oeste	Toledo	18.8		0	0.0	0.0	verde
Paiçandu	Maringá	21.2		0	0.0	0.0	verde
Palmas	Pato Branco	18.8		0	0.0	0.0	verde
Palmeira	Ponta Grossa	14.8		0	0.0	0.0	verde
Palmital	Guarapuava	14.8		0	0.0		verde
Palotina	Toledo	18.8		0	0.0	0.0	verde
Paraíso do Norte	Paranavaí	21.2		0	0.0	0.0	verde
Paranacity	Maringá	21.2		0	0.0	0.0	verde
Paranaguá	Paranaguá	14.8		42	36.8	1.5	verde
Paranapoema	Paranavaí	20.2		0	0.0	0.0	verde
Paranavaí	Paranavaí	21.2		0	0.0	0.0	verde
Pato Bragado	Toledo	18.8		0	0.0	0.0	verde
Pato Branco	Pato Branco	17.5		0	0.0	0.0	verde
Paula Freitas	União da Vitória	14.8		0	0.0	0.0	verde
Paulo Frontin	União da Vitória	14.8	0	0	0.0	0.0	verde
Peabiru	Campo Mourão	21.2	0	2	21.3	3.7	verde
Perobal	Umuarama	19.8	0	0	0.0	0.0	verde
Pérola	Umuarama	19.8	0	0	0.0	0.0	verde
Pérola d'Oeste	Francisco Beltrão	18.8	0	1	14.7	12.1	verde
Piên	Curitiba	14.8	0	0	0.0	0.0	verde
Pinhais	Curitiba	14.8	0	0	0.0	0.0	verde
Pinhal de São Bento	Francisco Beltrão	18.8	0	0	0.0	0.0	verde
Pinhalão	Jacarezinho	19.8	0	0	0.0	0.0	verde
Pinhão	Guarapuava	14.8	0	0	0.0	0.0	verde
Piraí do Sul	Ponta Grossa	14.8	0	0	0.0		verde
Piraquara	Curitiba	14.8	0	0	0.0	0.0	verde

Continua na próxima página

Município	Regional	Temperatura	Tweets	Casos	Incidencia	Rt	Nivel
Pitanga	Guarapuava	14.8	0	0	0.0	0.0	verde
Pitangueiras	Londrina	19.8	0	0	0.0	0.0	verde
Planaltina do Paraná	Paranavaí	21.2	0	0	0.0	0.0	verde
Planalto	Francisco Beltrão	18.8	0	0	0.0	0.0	verde
Ponta Grossa	Ponta Grossa	14.8	0	0	0.0	0.0	verde
Pontal do Paraná	Paranaguá	14.8	0	0	0.0	0.0	verde
Porecatu	Londrina	20.2	0	0	0.0	0.0	verde
Porto Amazonas	Ponta Grossa	14.8	1	0	0.0		verde
Porto Barreiro	Guarapuava	14.8	0	0	0.0	0.0	verde
Porto Rico	Paranavaí	21.2	0	0	0.0	0.0	verde
Porto Vitória	União da Vitória	14.8	0	0	0.0		verde
Prado Ferreira	Londrina	19.8	0	0	0.0	0.0	verde
Pranchita	Francisco Beltrão	18.8	0	0	0.0	0.0	verde
Presidente Castelo Branco	Maringá	21.2	0	0	0.0	0.0	verde
Primeiro de Maio	Londrina	19.8	0	1	8.9	0.4	verde
Prudentópolis	Guarapuava	14.8	0	0	0.0	0.0	verde
Quarto Centenário	Campo Mourão	19.8	0	0	0.0	0.0	verde
Quatiguá	Jacarezinho	19.8	0	1	13.6	3.1	verde
Quatro Barras	Curitiba	14.8	0	0	0.0	0.0	verde
Quatro Pontes	Toledo	18.8	0	0	0.0	0.0	verde
Quedas do Iguaçu	Cascavel	18.8	0	0	0.0	0.0	verde
Querência do Norte	Paranavaí	21.2	0	6	57.3	5.1	verde
Quinta do Sol	Campo Mourão	21.2	0	0	0.0	0.0	verde
Quitandinha	Curitiba	14.8	0	0	0.0	0.0	verde
Ramilândia	Foz do Iguaçu	18.8	0	0	0.0	0.0	verde
Rancho Alegre	Cornélio Procópio	19.8	0	1	25.0	2.4	verde
Rancho Alegre D'Oeste	Campo Mourão	19.8	0	0	0.0	0.0	verde
Realeza	Francisco Beltrão	18.8	0	0	0.0	0.0	verde
Rebouças	Iratí	14.8	0	0	0.0	0.0	verde
Renascença	Francisco Beltrão	17.5	0	0	0.0	0.0	verde
Reserva	Telêmaco Borba	19.8	0	0	0.0	0.0	verde
Reserva do Iguaçu	Guarapuava	14.8	0	0	0.0		verde
Ribeirão Claro	Jacarezinho	19.8	0	0	0.0	0.0	verde
Ribeirão do Pinhal	Cornélio Procópio	19.8	0	0	0.0	0.0	verde
Rio Azul	Iratí	14.8	0	0	0.0	0.0	verde
Rio Bom	Apucarana	19.8	0	0	0.0	0.0	verde
Rio Bonito do Iguaçu	Guarapuava	14.8	0	0	0.0	0.0	verde
Rio Branco do Ivaí	Ivaiporã	19.8	0	0	0.0	0.0	verde
Rio Branco do Sul	Curitiba	14.8	0	0	0.0	0.0	verde
Rio Negro	Curitiba	14.8	0	0	0.0	0.0	verde
Rolândia	Londrina	19.8	0	1	1.6	0.1	verde
Roncador	Campo Mourão	19.8	0	0	0.0	0.0	verde
Rondon	Cianorte	21.2	0	0	0.0	0.0	verde
Rosário do Ivaí	Ivaiporã	19.8	0	0	0.0	0.0	verde
Sabáudia	Apucarana	19.8	0	0	0.0	0.0	verde
Salgado Filho	Francisco Beltrão	18.8	0	0	0.0	0.0	verde
Salto do Itararé	Jacarezinho	19.8	0	0	0.0	0.0	verde
Salto do Lontra	Francisco Beltrão	18.8	0	0	0.0	0.0	verde
Santa Amélia	Cornélio Procópio	19.8	0	0	0.0	0.0	verde
Santa Cecília do Pavão	Cornélio Procópio	19.8	0	1	27.6	3.1	verde
Santa Cruz de Monte Castelo	Paranavaí	21.2	0	0	0.0	0.0	verde
Santa Fé	Maringá	21.2	0	1	8.9	10.3	verde
Santa Helena	Toledo	18.8	0	2	7.9	1.3	verde
Santa Inês	Maringá	20.2	0	0	0.0	0.0	verde
Santa Isabel do Ivaí	Paranavaí	21.2	0	1	11.2	0.6	verde

Continua na próxima página

Município	Regional	Temperatura	Tweets	Casos	Incidencia	Rt	Nível
Santa Izabel do Oeste	Francisco Beltrão	18.8	0	0	0.0	0.0	verde
Santa Lúcia	Cascavel	18.8	0	0	0.0	0.0	verde
Santa Maria do Oeste	Ivaiporã	19.8	0	0	0.0	0.0	verde
Santa Mariana	Cornélio Procópio	19.8	0	0	0.0	0.0	verde
Santa Mônica	Paranavaí	21.2	0	0	0.0	0.0	verde
Santa Tereza do Oeste	Cascavel	18.8	0	0	0.0	0.0	verde
Santa Terezinha de Itaipu	Foz do Iguaçu	18.8	0	3	17.9	1.0	verde
Santana do Itararé	Jacarezinho	19.8	0	0	0.0	0.0	verde
Santo Antônio da Platina	Jacarezinho	19.8	0	0	0.0	0.0	verde
Santo Antônio do Caiuá	Paranavaí	21.2	0	0	0.0	0.0	verde
Santo Antônio do Paraíso	Cornélio Procópio	19.8	0	0	0.0	0.0	verde
Santo Antônio do Sudoeste	Francisco Beltrão	18.8	0	0	0.0	0.0	verde
Santo Inácio	Maringá	20.2	0	0	0.0	0.0	verde
São Carlos do Ivaí	Paranavaí	21.2	0	1	14.9	1.5	verde
São Jerônimo da Serra	Cornélio Procópio	19.8	0	2	17.3	8.0	verde
São João	Pato Branco	18.8	0	1	9.3	2.0	verde
São João do Caiuá	Paranavaí	21.2	0	1	16.5	12.1	verde
São João do Ivaí	Ivaiporã	21.2	0	1	8.8	12.1	verde
São João do Triunfo	Ponta Grossa	14.8	0	0	0.0	0.0	verde
São Jorge do Ivaí	Maringá	21.2	0	0	0.0	0.0	verde
São Jorge do Patrocínio	Umuarama	19.8	0	0	0.0	0.0	verde
São Jorge d'Oeste	Francisco Beltrão	18.8	0	0	0.0	0.0	verde
São José da Boa Vista	Jacarezinho	19.8	0	0	0.0	0.0	verde
São José das Palmeiras	Toledo	18.8	0	0	0.0	0.0	verde
São José dos Pinhais	Curitiba	14.8	1	0	0.0	0.0	verde
São Manoel do Paraná	Cianorte	21.2	0	0	0.0	0.0	verde
São Mateus do Sul	União da Vitória	14.8	0	0	0.0	0.0	verde
São Miguel do Iguaçu	Foz do Iguaçu	18.8	0	0	0.0	0.0	verde
São Pedro do Iguaçu	Toledo	18.8	0	1	15.5	12.1	verde
São Pedro do Ivaí	Apucarana	21.2	0	0	0.0	0.0	verde
São Pedro do Paraná	Paranavaí	21.2	0	0	0.0	0.0	verde
São Sebastião da Amoreira	Cornélio Procópio	19.8	0	0	0.0	0.0	verde
São Tomé	Cianorte	21.2	0	0	0.0	0.0	verde
Sapopema	Cornélio Procópio	19.8		1	14.5	3.1	verde
Sarandi	Maringá	21.2		3	4.5	0.7	verde
Saudade do Iguaçu	Pato Branco	18.8		0	0.0	0.0	verde
Sengés	Ponta Grossa	14.8		0	0.0	0.0	verde
Serranópolis do Iguaçu	Foz do Iguaçu	18.8		0	0.0	0.0	verde
Sertaneja	Cornélio Procópio	19.8		1	17.3	1.8	verde
Sertanópolis	Londrina	19.8		4	36.8	1.2	verde
Siqueira Campos	Jacarezinho	19.8		1	5.0	2.4	verde
Sulina	Pato Branco	18.8		0	0.0	0.0	verde
Tamarana	Londrina	19.8		3	29.6	1.3	verde
Tamboara	Paranavaí	21.2		0	0.0	0.0	verde
Tapejara	Cianorte	21.2		0	0.0	0.0	verde
Tapira	Umuarama	21.2		0	0.0	0.0	verde
Teixeira Soares	Iratí	14.8		0	0.0	0.0	verde
Telêmaco Borba	Telêmaco Borba	19.8		1	1.3	1.2	verde
Terra Boa	Campo Mourão	21.2		0	0.0	0.0	verde
Terra Rica	Paranavaí	21.2		0	0.0	0.0	verde
Terra Roxa	Toledo	18.8		2	11.5	0.6	verde
Tibagi	Telêmaco Borba	19.8		0	0.0	0.0	verde
Tijucas do Sul	Curitiba	14.8		0	0.0	0.0	verde
Toledo	Toledo	18.8		4	3.8	1.4	verde
Tomazina	Jacarezinho	19.8		0	0.0	0.0	verde

Continua na próxima página

Município	Regional	Temperatura	Tweets	Casos	Incidencia	Rt	Nível
Três Barras do Paraná	Cascavel	18.8		0	0.0	0.0	verde
Tunas do Paraná	Curitiba	14.8		0	0.0		verde
Tuneiras do Oeste	Cianorte	21.2		0	0.0	0.0	verde
Tupãssi	Toledo	18.8		0	0.0	0.0	verde
Turvo	Guarapuava	14.8		0	0.0	0.0	verde
Ubiratã	Campo Mourão	19.8		1	4.6	0.9	verde
Umuarama	Umuarama	19.8		3	2.8	0.3	verde
União da Vitória	União da Vitória	14.8		0	0.0	0.0	verde
Uniflor	Maringá	21.2		0	0.0	0.0	verde
Uraí	Cornélio Procópio	19.8		1	8.5	12.1	verde
Ventania	Telêmaco Borba	19.8		0	0.0	0.0	verde
Vera Cruz do Oeste	Cascavel	18.8		3	33.2	1.8	verde
Verê	Francisco Beltrão	18.8		0	0.0	0.0	verde
Virmond	Guarapuava	14.8		0	0.0	0.0	verde
Vitorino	Pato Branco	17.5		0	0.0	0.0	verde
Wenceslau Braz	Jacarezinho	19.8		0	0.0	0.0	verde
Xambrê	Umuarama	19.8		0	0.0	0.0	verde

[Início](#)

## Lista das variáveis apresentadas nas tabelas:

**SE** = semana epidemiológica

**tweet** = número de tweets indicativos de casos de dengue na cidade

**temperatura** = média das temperaturas mínimas da semana

**casos notif** = casos notificados de dengue

**casos preditos** = número de casos estimados após correção pelo atraso de notificação

**ICmin** = número mínimo de casos estimados (IC 95%)

**ICmax** = número máximo de casos estimados (IC 95%)

**Rt** número reprodutivo efetivo (> 1 indica aumento de casos transmissão)

**p(Rt1)** = probabilidade do número reprodutivo ser maior que 1 (> 0.95 indica aumento significativo de casos)

**inc** = incidência por 100.000 habitantes

**Nível** = cor do alerta (verde, amarelo, laranja, vermelho)

## Notas

- Os dados do sinan mais recentes ainda não foram totalmente digitados. Estimamos o número esperado de casos notificados considerando o tempo até os casos serem digitados.
- Os dados de tweets são gerados pelo Observatório de Dengue (UFMG). Os tweets são processados para exclusão de informes e outros temas relacionados a dengue.
- Algumas vezes, os casos da última semana ainda não estão disponíveis, nesse caso, usa-se uma estimativa com base na tendência de variação da série.

## Créditos

Este é um projeto desenvolvido com apoio da SVS/MS em parceria com:

- Programa de Computação Científica, Fundação Oswaldo Cruz, Rio de Janeiro.
- Escola de Matemática Aplicada, Fundação Getúlio Vargas.
- Secretarias do Estado e Município do Rio de Janeiro.
- Observatório de Dengue da UFMG
- Secretaria Estadual de Saúde do Paraná.

[Início](#)

---

Para mais detalhes sobre o sistema de alerta InfoDengue, consultar: <http://info.dengue.mat.br>

**Contato:** [alerta\\_dengue@fiocruz.br](mailto:alerta_dengue@fiocruz.br)