

## Boletim Semanal

Semana 48 de 2016

- [O Estado](#)

### Regionais de Saúde:

- Umuarama
- Paranavaí
- Francisco Beltrão
- Apucarana
- Maringá
- Campo Mourão
- União da Vitória
- Guarapuava
- Pato Branco
- Cascavel
- Cianorte
- Londrina
- Foz do Iguaçu
- Iratí
- Ponta Grossa
- Curitiba
- Paranaguá
- Cornélio Procopio
- Ivaiporã
- Toledo
- Jacarezinho
- Telêmaco Borba

### Municípios:

- [Tabela de Municípios](#)

[Variáveis nas Tabelas](#)

[Notas](#)

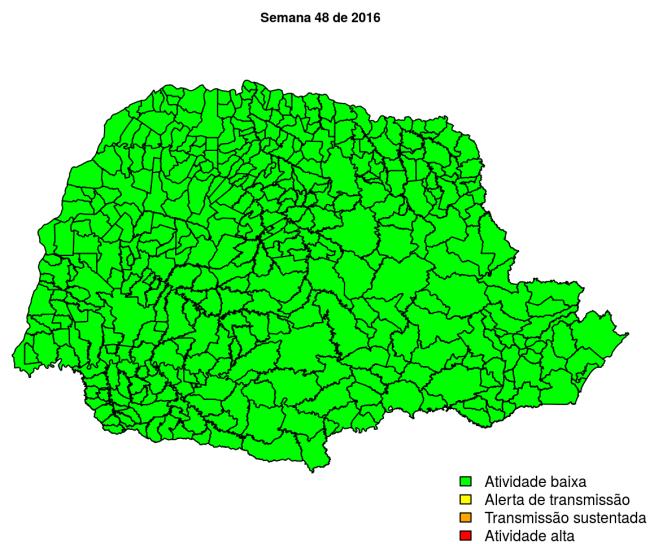
[Creditos](#)

### Contato

[alerta\\_dengue@fiocruz.br](mailto:alerta_dengue@fiocruz.br)

## Situação da Dengue no Estado do Paraná

Desde o início do ano, 200557 casos foram registrados no estado, sendo 623 na última semana. A figura abaixo mostra as condições de transmissão em cada município.



Dos 399 municípios, 399 encontram-se em nível verde, 0 em nível amarelo, 0 em nível laranja e 0 em nível vermelho referentes a semana epidemiológica 48-2016. Para informações mais atualizadas sobre o município do Rio de Janeiro ter acesso ao mapa interativo do estado consultar em [Info Dengue](#).

### O código de Cores

As cores indicam níveis de atenção

**Verde:** temperaturas amenas, baixa incidência de casos.

**Amarelo:** temperatura propícia para a população do vetor e transmissão da dengue.

**Laranja:** transmissão aumentada e sustentada de dengue.

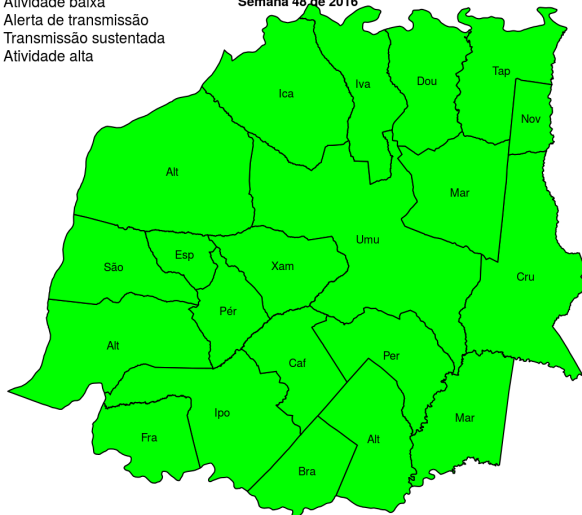
**Vermelho:** incidência alta de dengue, acima dos 90% históricos.

**Na semana passada:** municípios em nível amarelo, em laranja e em vermelho.

## Regional Umuarama

- Atividade baixa
- Alerta de transmissão
- Transmissão sustentada
- Atividade alta

PR : Umuarama  
Semana 48 de 2016



### Municípios

- Altônia
- Cafezal do Sul
- Ivaté
- Nova Olímpia
- Perobal
- Tapira
- Alto Piquiri
- Brasilândia do Sul
- Cruzeiro do Oeste
- Douradina
- Esperança Nova
- Francisco Alves
- Icaraíma
- Iporã
- Maria Helena
- Mariluz
- Pérola
- São Jorge do Patrocínio
- Umuarama
- Alto Paraíso
- Xambrê

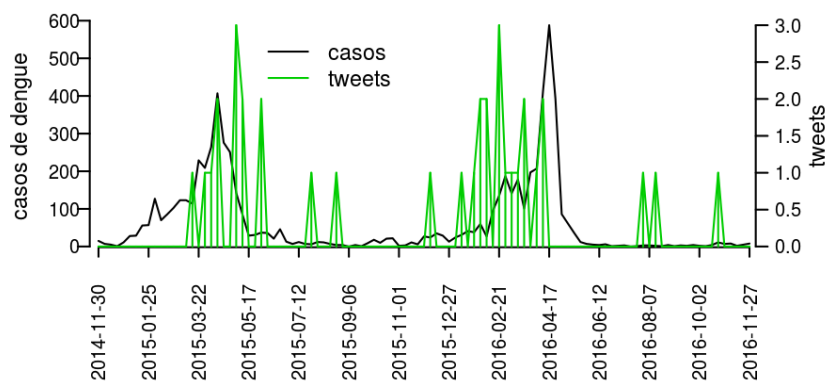
[Início](#)

**Tabela 1.** Resumo das últimas seis semanas epidemiológicas na Regional Umuarama

SE	temperatura	tweet	casos notif	casos preditos	ICmin	ICmax	incidência
201643	18		10	10	10	10	4
201644	18		17	17	17	17	6
201645	20		9	9	9	9	3
201646	19		16	16	16	16	6
201647	19		10	10	10	11	4
201648			8	9	8	9	3

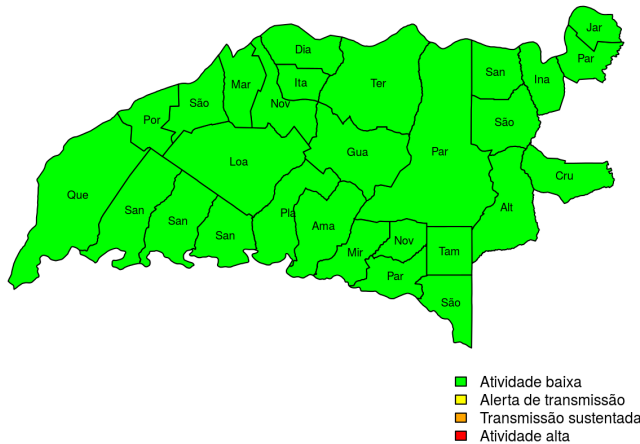
[ver descrição das variáveis](#)

**Figura 1.** Casos notificados de dengue e Índice de menção em mídia social sobre dengue na Regional Umuarama



# Regional Paranavaí

PR : Paranavaí  
Semana 48 de 2016



## Municípios

- Alto Paraná
- Amaporã
- Cruzeiro do Sul
- Guairaçá
- Inajá
- Jardim Olinda
- Mirador
- Paranapoema
- Planaltina do Paraná
- Santa Cruz de Monte Castelo
- Santa Isabel do Ivaí
- Diamante do Norte
- Itaúna do Sul
- Loanda
- Marilena
- Nova Aliança do Ivaí
- Nova Londrina
- Paraíso do Norte
- Paranavaí
- Porto Rico
- Querência do Norte
- Santa Mônica
- Santo Antônio do Caiuá
- São Carlos do Ivaí
- São João do Caiuá
- São Pedro do Paraná
- Tamboara
- Terra Rica

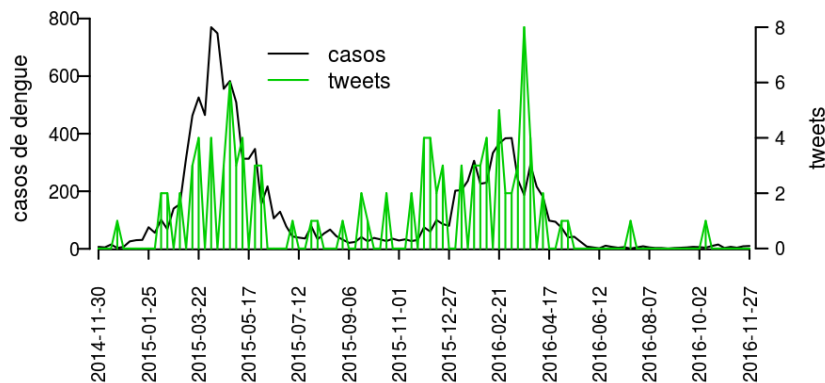
Início

**Tabela 2.** Resumo das últimas seis semanas epidemiológicas na Regional Paranavaí

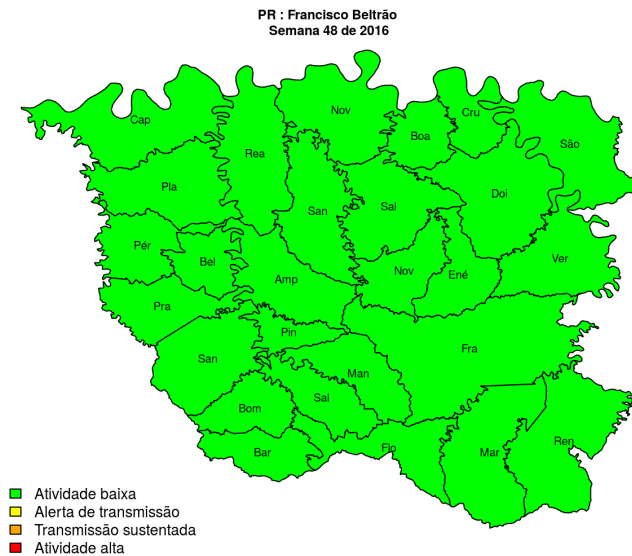
SE	temperatura	tweet	casos notif	casos preditos	ICmin	ICmax
201643	18		25	25	25	25
201644	19		25	25	25	25
201645	21		30	30	30	30
201646	20		31	31	31	31
201647	19		38	40	38	41
201648	22		22	24	22	25

[ver descrição das variáveis](#)

**Figura 2.** Casos notificados de dengue e Índice de menção em mídia social sobre dengue na Regional Paranavaí



## Regional Francisco Beltrão



### Municípios

- Ampére
- Capanema
- Nova Prata do Iguaçu
- Planalto
- Realeza
- Salgado Filho
- Santo Antônio do Sudoeste
- Barracão
- Bela Vista da Caroba
- Boa Esperança do Iguaçu
- Bom Jesus do Sul
- Cruzeiro do Iguaçu
- Dois Vizinhos
- Enéas Marques
- Flor da Serra do Sul
- Francisco Beltrão
- Manfrinópolis
- Marmeleiro
- Nova Esperança do Sudoeste
- Pérola d'Oeste
- Pinhal de São Bento
- Pranchita
- Renascença
- Salto do Lontra
- Santa Izabel do Oeste
- São Jorge d'Oeste
- Verê

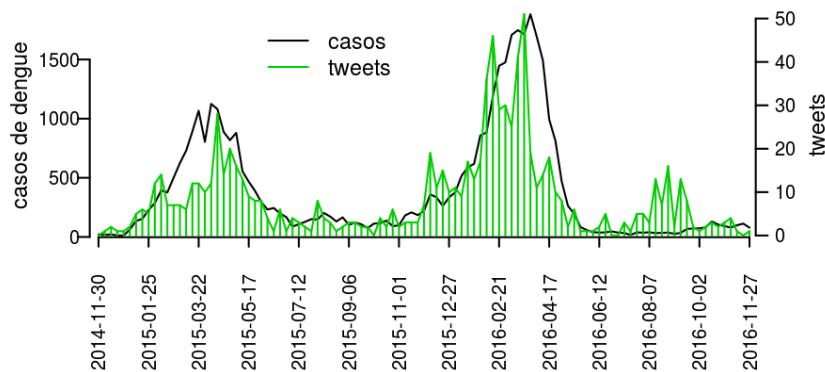
### Início

**Tabela 3.** Resumo das últimas seis semanas epidemiológicas na Regional Francisco Beltrão

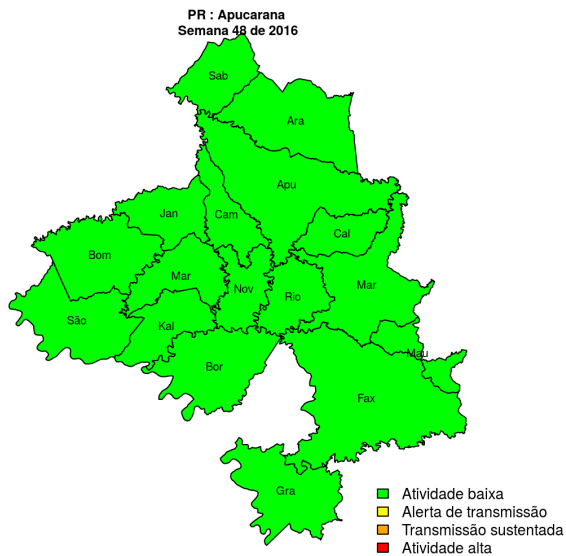
SE	temperatura	tweet	casos notif	casos preditos	ICmin	ICmax
201643	16		29	29	29	29
201644	16		34	35	34	35
201645	19		27	27	27	27
201646	17		14	14	14	14
201647	17		23	25	23	25
201648	21		16	17	16	20

[ver descrição das variáveis](#)

**Figura 3.** Casos notificados de dengue e Índice de menção em mídia social sobre dengue na Regional Francisco Beltrão



## Regional Apucarana



### Municípios

- Arapongas
- Borrazópolis
- Cambira
- Jandaia do Sul
- Marilândia do Sul
- São Pedro do Ivaí
- Apucarana
- Bom Sucesso
- Califórnia
- Faxinal
- Grandes Rios
- Kaloré
- Marumbi
- Mauá da Serra
- Novo Itacolomi
- Rio Bom
- Sabáudia

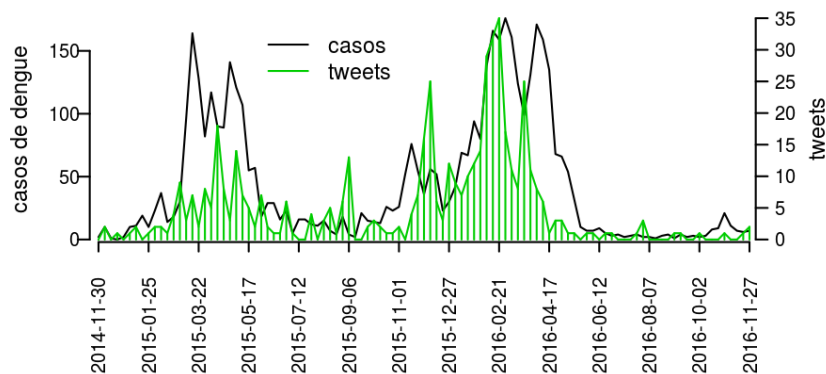
[Início](#)

**Tabela 4.** Resumo das últimas seis semanas epidemiológicas na Regional Apucarana

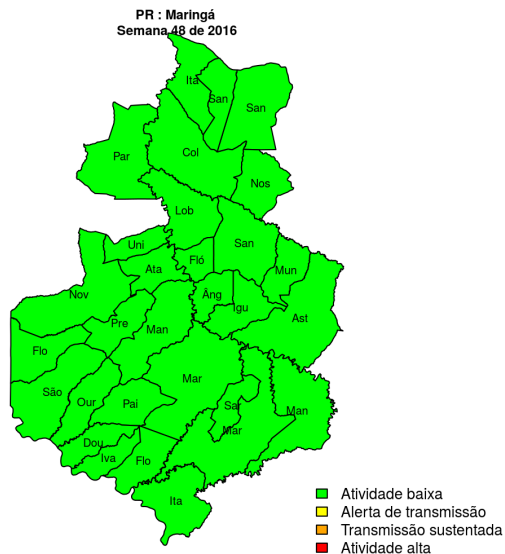
SE	temperatura	tweet	casos notif	casos preditos	ICmin	ICmax	incidência
201643	18		14	14	14	14	4
201644	18		10	10	10	10	3
201645	20		13	13	13	13	4
201646	19		8	8	8	8	2
201647	19		22	22	22	22	6
201648			13	13	13	14	4

[ver descrição das variáveis](#)

**Figura 4.** Casos notificados de dengue e Índice de menção em mídia social sobre dengue na Regional Apucarana



## Regional Maringá



### Municípios

- Atalaia
- Doutor Camargo
- Floraí
- Flórida
- Itaguajé
- Lobato
- Mandaguari
- Maringá
- Munhoz de Melo
- Paçandu
- Presidente Castelo Branco
- Santo Inácio
- São Jorge do Ivaí
- Sarandi
- Uniflor
- Ângulo
- Astorga
- Colorado
- Floresta
- Iguaçu
- Itambé
- Ivatuba
- Mandaguaçu
- Marialva
- Nossa Senhora das Graças
- Nova Esperança
- Ourizona
- Paranacity
- Santa Fé
- Santa Inês

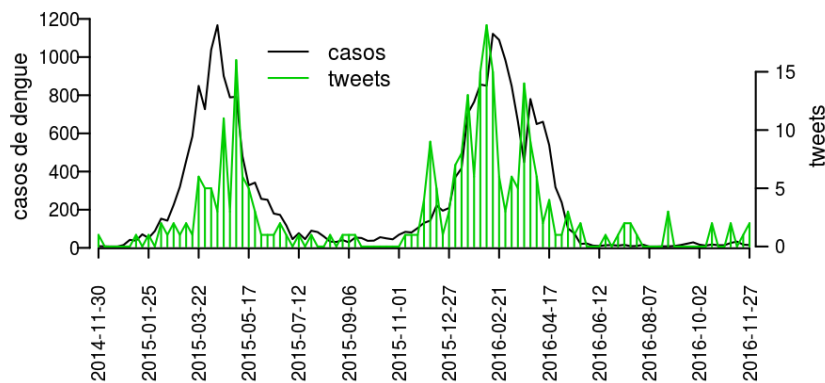
Início

**Tabela 5.** Resumo das últimas seis semanas epidemiológicas na Regional Maringá

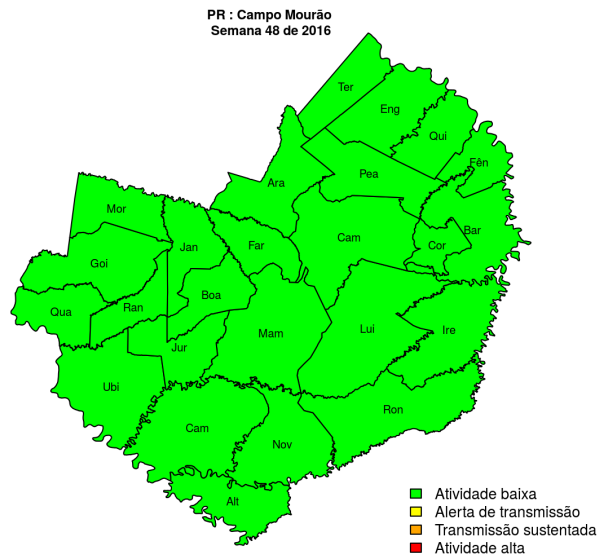
SE	temperatura	tweet	casos notif	casos preditos	ICmin	ICmax
201643	18		99	111	106	112
201644	19		99	112	106	114
201645	21		77	92	86	94
201646	20		97	124	116	127
201647	19		130	185	167	195
201648	22		78	149	136	155

[ver descrição das variáveis](#)

**Figura 5.** Casos notificados de dengue e Índice de menção em mídia social sobre dengue na Regional Maringá



## Regional Campo Mourão



### Municípios

- Barbosa Ferraz
- Campina da Lagoa
- Campo Mourão
- Corumbataí do Sul
- Engenheiro Beltrão
- Fênix
- Nova Cantu
- Quinta do Sol
- Roncador
- Altamira do Paraná
- Araruna
- Boa Esperança
- Farol
- Goioerê
- Iretama
- Janiópolis
- Juranda
- Luiziana
- Mamborê
- Moreira Sales
- Peabiru
- Quarto Centenário
- Rancho Alegre D'Oeste
- Terra Boa
- Ubitatã

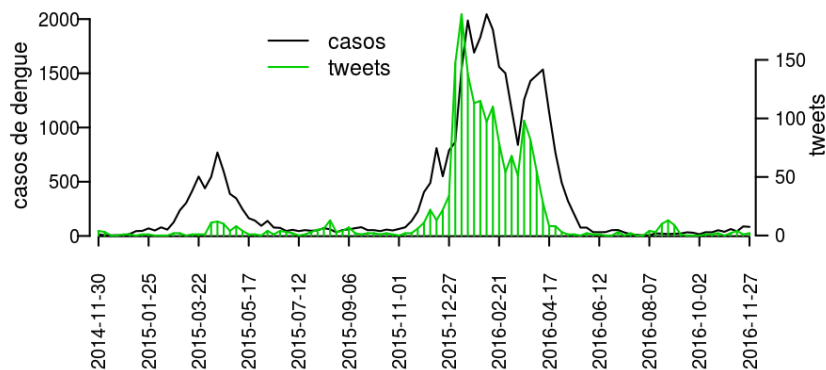
[Início](#)

**Tabela 6.** Resumo das últimas seis semanas epidemiológicas na Regional Campo Mourão

SE	temperatura	tweet	casos notif	casos preditos	ICmin	ICmax	incidência
201643	18		15	15	15	15	4
201644	18		9	9	9	9	3
201645	21		18	19	18	19	5
201646	19		15	16	15	17	4
201647	19		12	13	12	15	4
201648			20	27	20	30	6

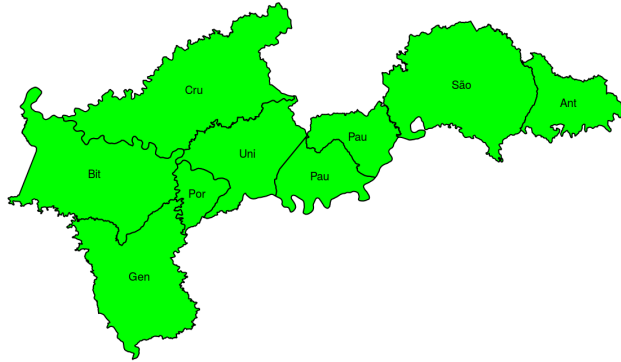
[ver descrição das variáveis](#)

**Figura 6.** Casos notificados de dengue e Índice de menção em mídia social sobre dengue na Regional Campo Mourão



# Regional União da Vitória

PR : União da Vitória  
Semana 48 de 2016



## Municípios

- Bituruna
- Paulo Frontin
- São Mateus do Sul
- União da Vitória
- Cruz Machado
- Antônio Olinto
- General Carneiro
- Paula Freitas
- Porto Vitória

Início

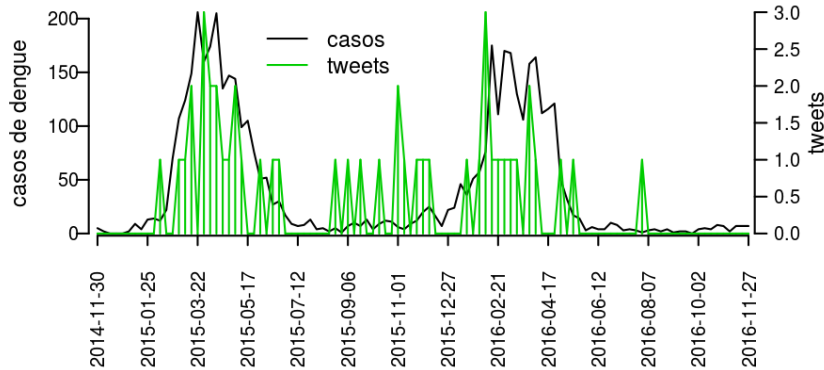
- Atividade baixa
- Alerta de transmissão
- Transmissão sustentada
- Atividade alta

**Tabela 7.** Resumo das últimas seis semanas epidemiológicas na Regional União da Vitória

SE	temperatura	tweet	casos notif	casos preditos	ICmin	ICmax	incidência
201643	14		0	0	0	0	0
201644	14		0	0	0	0	0
201645	15		0	0	0	0	0
201646	13		0	0	0	0	0
201647	13		0	0	0	0	0
201648	16		0	0	0	0	0

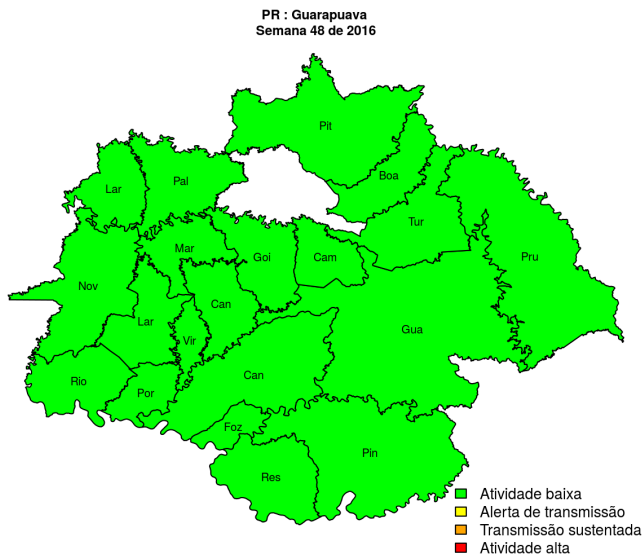
[ver descrição das variáveis](#)

**Figura 7.** Casos notificados de dengue e Índice de menção em mídia social sobre dengue na Regional União da Vitória





## Regional Guarapuava



### Municípios

- Boa Ventura de São Roque
- Foz do Jordão
- Goioxim
- Guarapuava
- Laranjal
- Palmital
- Pinhão
- Porto Barreiro
- Prudentópolis
- Campina do Simão
- Cândói
- Cantagalo
- Laranjeiras do Sul
- Marquinho
- Nova Laranjeiras
- Pitanga
- Reserva do Iguaçu
- Rio Bonito do Iguaçu
- Turvo
- Virmond

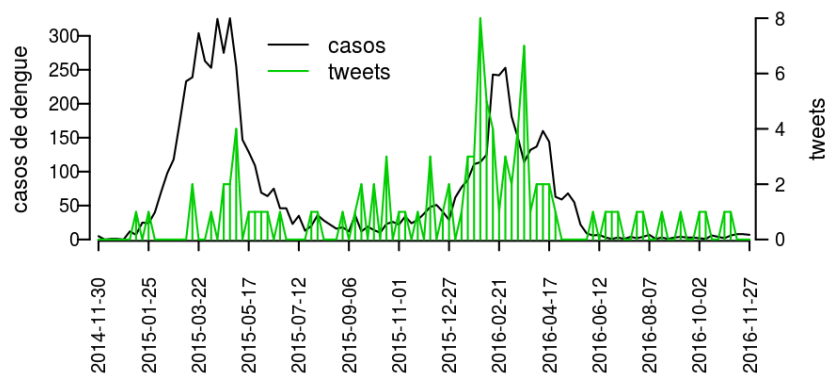
[Início](#)

**Tabela 8.** Resumo das últimas seis semanas epidemiológicas na Regional Guarapuava

SE	temperatura	tweet	casos notif	casos preditos	ICmin	ICmax	incidência
201643	14		5	5	5	5	1
201644	14		0	0	0	0	0
201645	15		2	2	2	2	0
201646	13		1	1	1	1	0
201647	13		1	1	1	1	0
201648	16		4	4	4	4	1

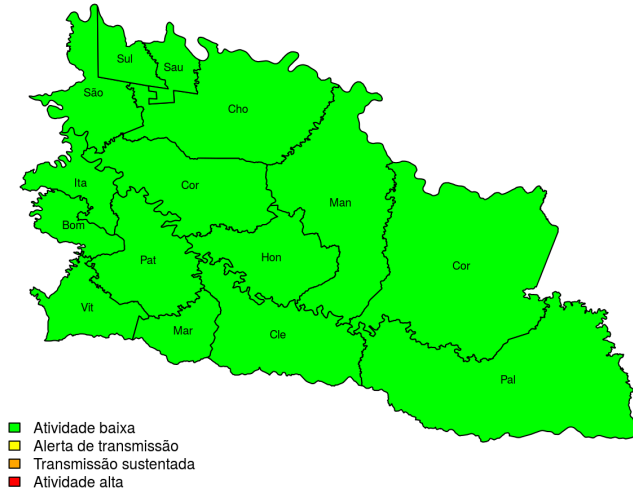
[ver descrição das variáveis](#)

**Figura 8.** Casos notificados de dengue e Índice de menção em mídia social sobre dengue na Regional Guarapuava



## Regional Pato Branco

PR : Pato Branco  
Semana 48 de 2016



### Municípios

- Bom Sucesso do Sul
- Mariópolis
- Vitorino
- Chopinzinho
- Clevelândia
- Coronel Domingos Soares
- Coronel Vivida
- Honório Serpa
- Itapejara d'Oeste
- Manguaerinha
- Palmas
- Pato Branco
- São João
- Saudade do Iguaçu
- Sulina

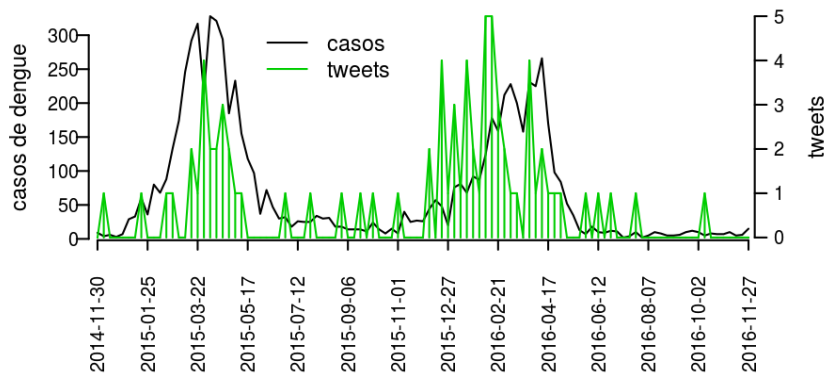
Início

**Tabela 9.** Resumo das últimas seis semanas epidemiológicas na Regional Pato Branco

SE	temperatura	tweet	casos notif	casos preditos	ICmin	ICmax	incidência
201643	16		4	4	4	4	2
201644	15		0	0	0	0	0
201645	18		6	6	6	6	2
201646	17		2	2	2	2	1
201647	17		3	3	3	3	1
201648	21		9	10	9	11	3

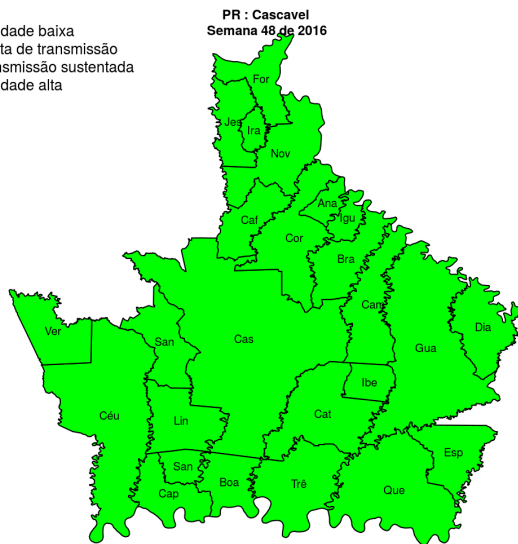
[ver descrição das variáveis](#)

**Figura 9.** Casos notificados de dengue e Índice de menção em mídia social sobre dengue na Regional Pato Branco



## Regional Cascavel

- Atividade baixa
- Alerta de transmissão
- Transmissão sustentada
- Atividade alta



### Municípios

- Céu Azul
- Corbélia
- Formosa do Oeste
- Iguaçu
- Iracema do Oeste
- Nova Aurora
- Santa Tereza do Oeste
- Três Barras do Paraná
- Boa Vista da Aparecida
- Braganey
- Cafelândia
- Campo Bonito
- Capitão Leônidas Marques
- Cascavel
- Catanduvas
- Diamante do Sul
- Espigão Alto do Iguaçu
- Guaraniaçu
- Ibema
- Jesuítas
- Lindoeste
- Quedas do Iguaçu
- Santa Lúcia
- Vera Cruz do Oeste
- Anahy

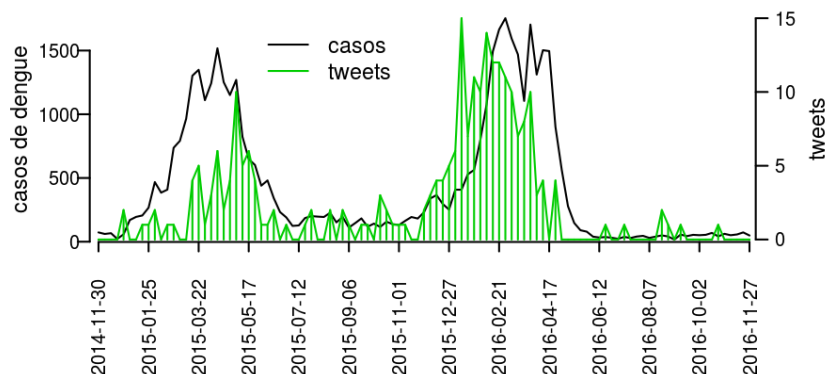
[Início](#)

**Tabela 10.** Resumo das últimas seis semanas epidemiológicas na Regional Cascavel

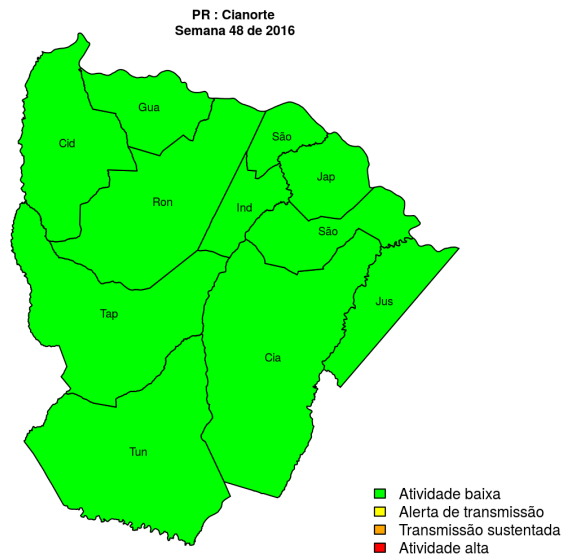
SE	temperatura	tweet	casos notif	casos preditos	ICmin	ICmax	incidência
201643	17		30	30	30	31	6
201644	16		24	24	24	25	4
201645	19		35	36	35	37	7
201646	17		17	18	17	19	3
201647	17		41	49	45	50	8
201648	21		28	37	32	38	5

[ver descrição das variáveis](#)

**Figura 10.** Casos notificados de dengue e Índice de menção em mídia social sobre dengue na Regional Cascavel



## Regional Cianorte



### Municípios

- Cidade Gaúcha
- Jussara
- Tuneiras do Oeste
- Cianorte
- Guaporema
- Indianópolis
- Japurá
- Rondon
- São Manoel do Paraná
- São Tomé
- Tapejara

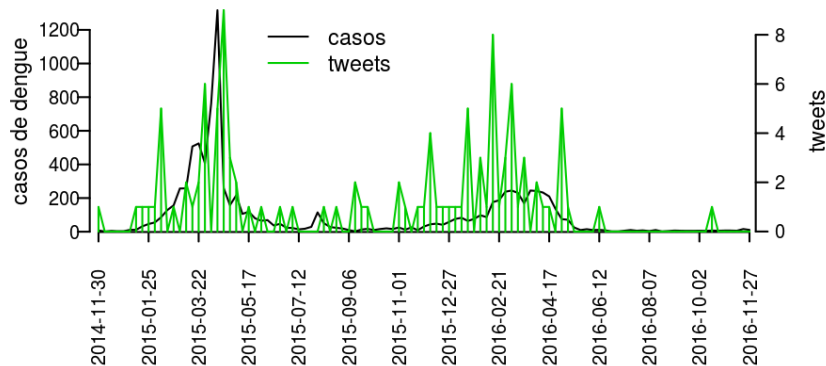
### Início

**Tabela 11.** Resumo das últimas seis semanas epidemiológicas na Regional Cianorte

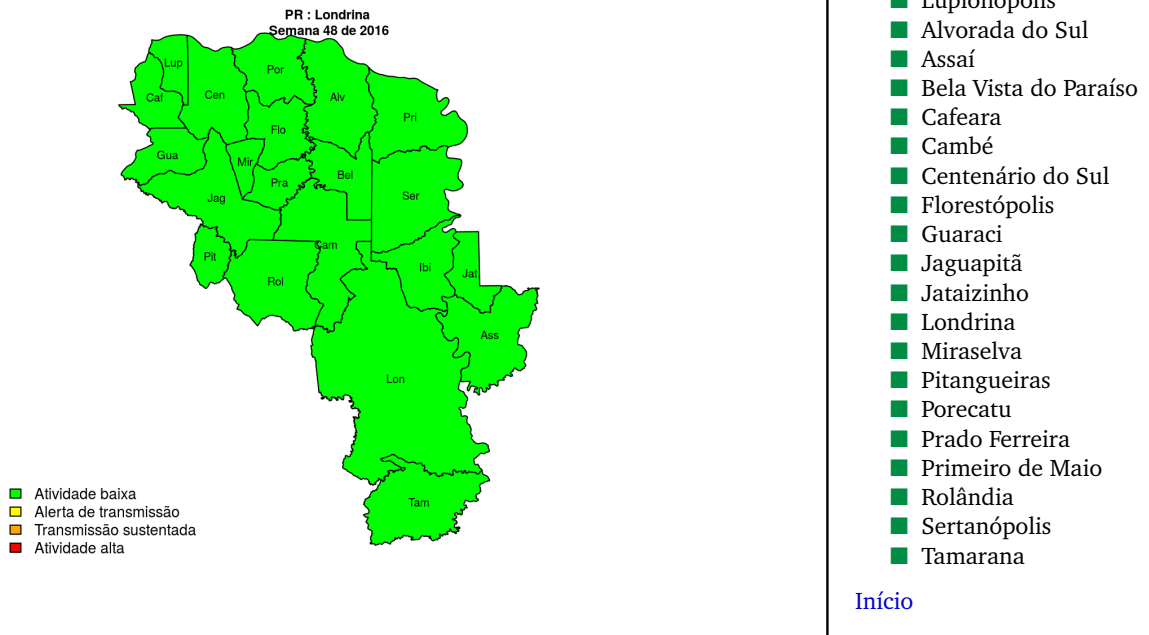
SE	temperatura	tweet	casos notif	casos preditos	ICmin	ICmax	incidência
201643	18		5	5	5	5	3
201644	19		2	2	2	2	1
201645	21		8	8	8	8	5
201646	20		6	6	6	6	4
201647	19		4	4	4	5	3
201648			1	1	1	1	1

[ver descrição das variáveis](#)

**Figura 11.** Casos notificados de dengue e Índice de menção em mídia social sobre dengue na Regional Cianorte



## Regional Londrina

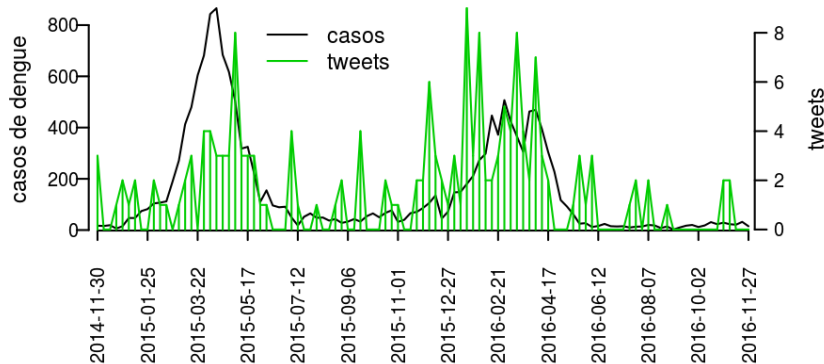


**Tabela 12.** Resumo das últimas seis semanas epidemiológicas na Regional Londrina

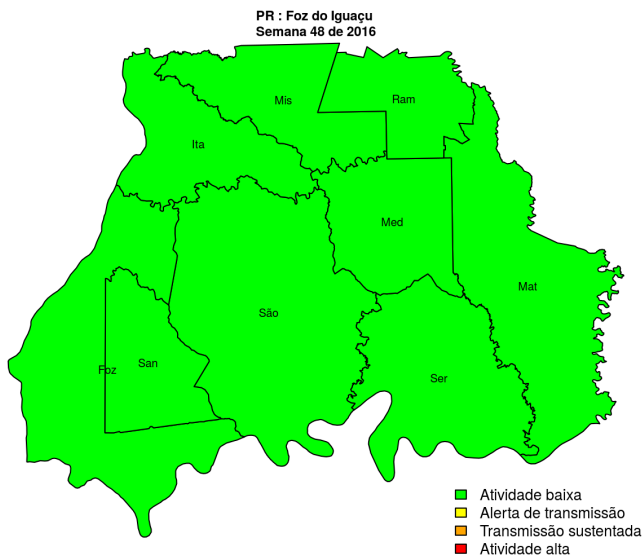
SE	temperatura	tweet	casos notif	casos preditos	ICmin	ICmax	incidência
201643	18		201	227	218	231	22
201644	18		227	267	253	271	24
201645	20		245	305	285	312	26
201646	18		226	301	279	308	24
201647	19		304	459	428	471	33
201648	22		192	355	319	368	21

[ver descrição das variáveis](#)

**Figura 12.** Casos notificados de dengue e Índice de menção em mídia social sobre dengue na Regional Londrina



## Regional Foz do Iguaçu



### Municípios

- Itaipulândia
- Matelândia
- Foz do Iguaçu
- Medianeira
- Missal
- Ramilândia
- Santa Terezinha de Itaipu
- São Miguel do Iguaçu
- Serranópolis do Iguaçu

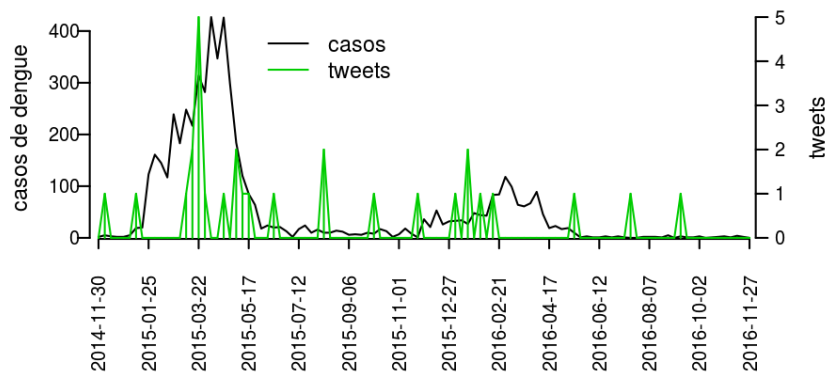
Início

**Tabela 13.** Resumo das últimas seis semanas epidemiológicas na Regional Foz do Iguaçu

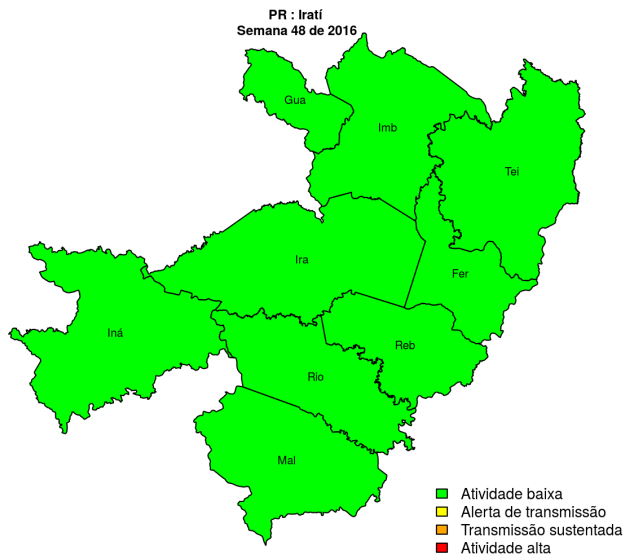
SE	temperatura	tweet	casos notif	casos preditos	ICmin	ICmax	incidência
201643	17		45	48	45	49	11
201644	16	2	58	65	60	66	14
201645	19		24	26	24	27	6
201646	17		31	36	33	37	8
201647	17		63	80	73	84	16
201648	21		66	103	89	107	16

[ver descrição das variáveis](#)

**Figura 13.** Casos notificados de dengue e Índice de menção em mídia social sobre dengue na Regional Foz do Iguaçu



## Regional Iratí



### Municípios

- Mallet
- Rio Azul
- Fernandes Pinheiro
- Guamiranga
- Imbituva
- Inácio Martins
- Iratí
- Rebouças
- Teixeira Soares

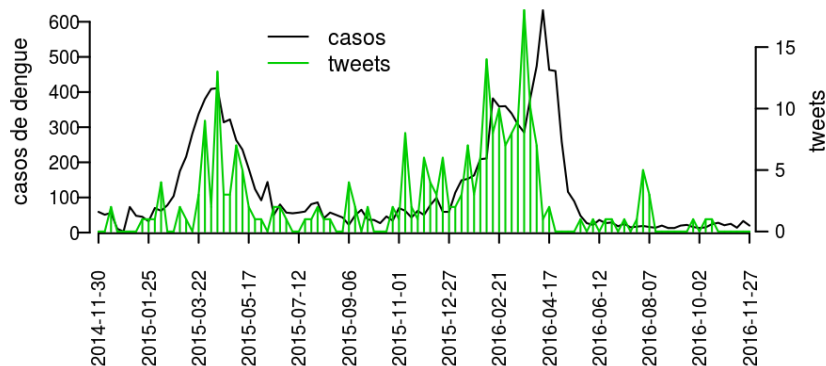
### Início

**Tabela 14.** Resumo das últimas seis semanas epidemiológicas na Regional Iratí

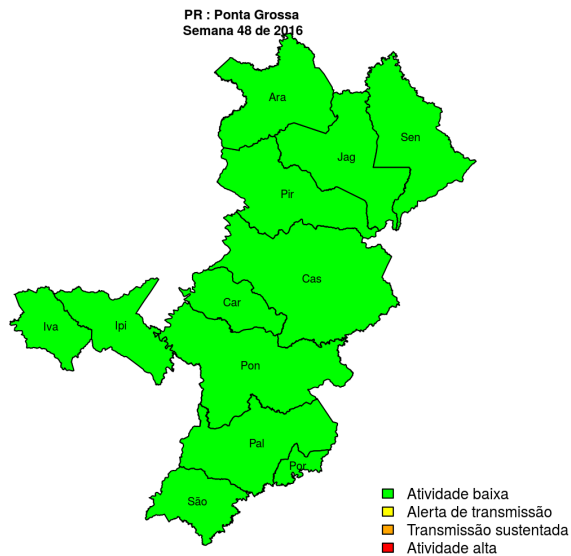
SE	temperatura	tweet	casos notif	casos preditos	ICmin	ICmax	incidência
201643	14		1	1	1	1	1
201644	14		1	1	1	1	1
201645	15		2	2	2	2	1
201646	13		0	0	0	0	0
201647	13		4	4	4	4	2
201648	16		0	0	0	0	0

[ver descrição das variáveis](#)

**Figura 14.** Casos notificados de dengue e Índice de menção em mídia social sobre dengue na Regional Iratí



## Regional Ponta Grossa



### Municípios

- Sengés
- Ipiranga
- Ivaí
- Jaguariaíva
- Arapoti
- Carambeí
- Castro
- Palmeira
- Pirai do Sul
- Ponta Grossa
- Porto Amazonas
- São João do Triunfo

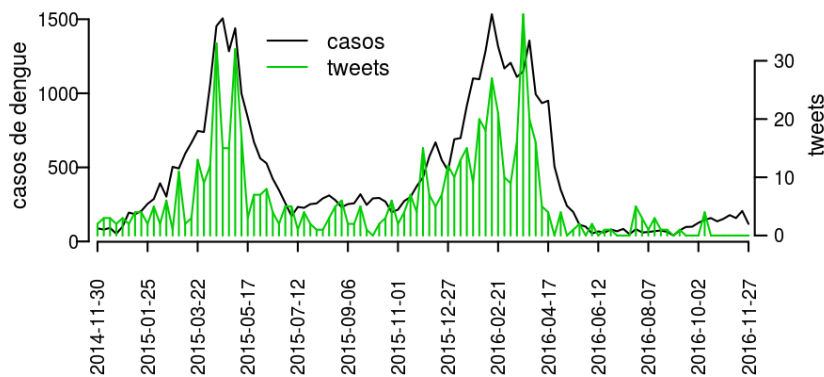
[Início](#)

**Tabela 15.** Resumo das últimas seis semanas epidemiológicas na Regional Ponta Grossa

SE	temperatura	tweet	casos notif	casos preditos	ICmin	ICmax	incidência
201643	14		3	3	3	3	0
201644	14		2	2	2	2	0
201645	15		3	3	3	3	0
201646	13		3	3	3	3	0
201647	13		4	4	4	4	1
201648	16		6	8	6	8	1

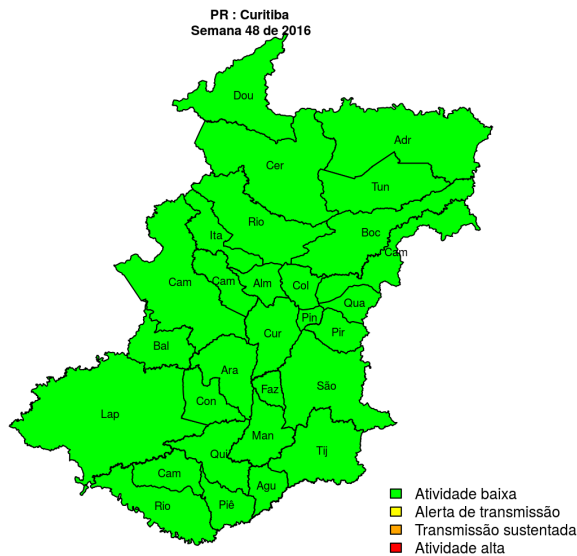
[ver descrição das variáveis](#)

**Figura 15.** Casos notificados de dengue e Índice de menção em mídia social sobre dengue na Regional Ponta Grossa





## Regional Curitiba



### Municípios

- Cerro Azul
- Colombo
- Contenda
- Curitiba
- Fazenda Rio Grande
- Itaperuçu
- Lapa
- Mandirituba
- Adrianópolis
- Agudos do Sul
- Almirante Tamandaré
- Araucária
- Balsa Nova
- Bocaiúva do Sul
- Campina Grande do Sul
- Campo do Tenente
- Campo Largo
- Campo Magro
- Piên
- Pinhais
- Piraquara
- Quatro Barras
- Quitandinha
- Rio Branco do Sul
- Rio Negro
- São José dos Pinhais
- Tijucas do Sul
- Tunas do Paraná
- Doutor Ulysses

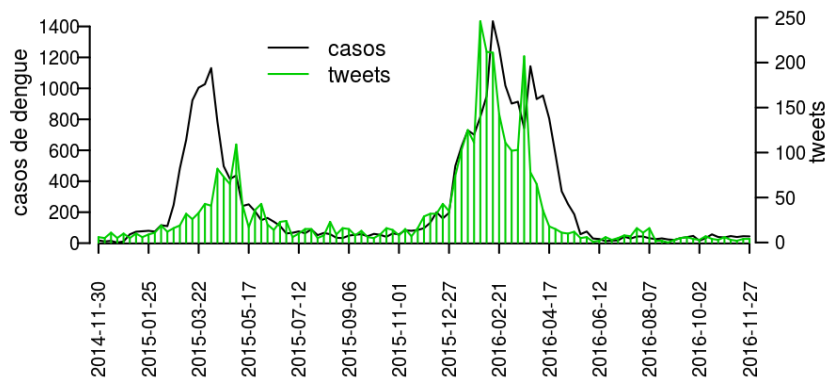
Início

**Tabela 16.** Resumo das últimas seis semanas epidemiológicas na Regional Curitiba

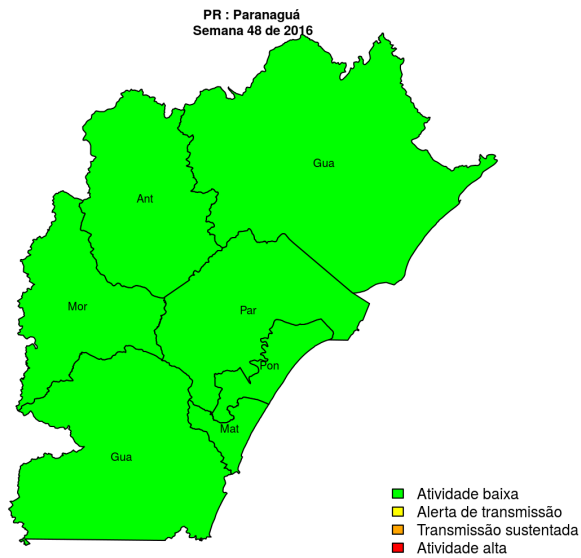
SE	temperatura	tweet	casos notif	casos preditos	ICmin	ICmax
201643	14		30	32	31	33
201644	14		30	34	31	35
201645	15		40	46	43	47
201646	13		31	41	37	42
201647	13		25	38	34	41
201648	16		33	75	66	82

[ver descrição das variáveis](#)

**Figura 16.** Casos notificados de dengue e Índice de menção em mídia social sobre dengue na Regional Curitiba



## Regional Paranaguá



### Municípios

- Guaraqueçaba
- Guaratuba
- Matinhos
- Antonina
- Morretes
- Paranaguá
- Pontal do Paraná

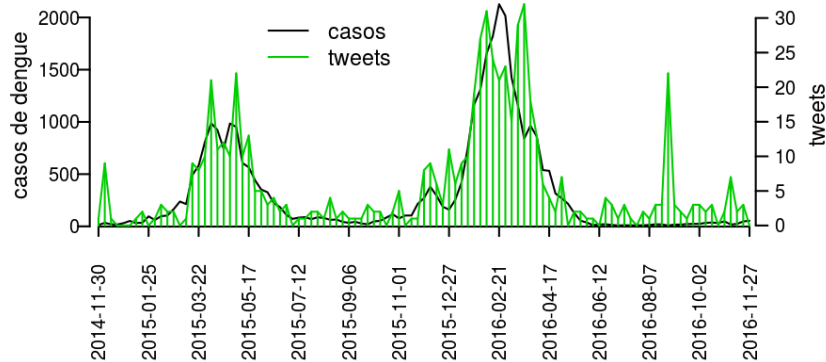
Início

**Tabela 17.** Resumo das últimas seis semanas epidemiológicas na Regional Paranaguá

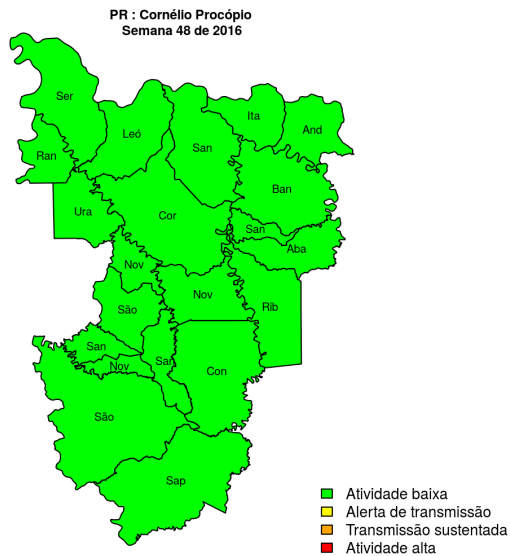
SE	temperatura	tweet	casos notif	casos preditos	ICmin	ICmax	incidência
201643	14		49	49	49	50	17
201644	14		33	33	33	34	12
201645	15	2	60	62	60	63	21
201646	13		39	41	39	42	14
201647	13		79	91	86	93	28
201648	16	2	78	106	97	107	27

[ver descrição das variáveis](#)

**Figura 17.** Casos notificados de dengue e Índice de menção em mídia social sobre dengue na Regional Paranaguá



## Regional Cornélio Procópio



### Municípios

- Itambaracá
- Andirá
- Bandeirantes
- Congonhinhas
- Cornélio Procópio
- Leópolis
- Nova América da Colina
- Nova Fátima
- Nova Santa Bárbara
- Rancho Alegre
- Ribeirão do Pinhal
- Santa Amélia
- Santa Cecília do Pavão
- Santa Mariana
- Santo Antônio do Paraíso
- São Jerônimo da Serra
- São Sebastião da Amoreira
- Sapopema
- Sertaneja
- Uraí
- Abatiá

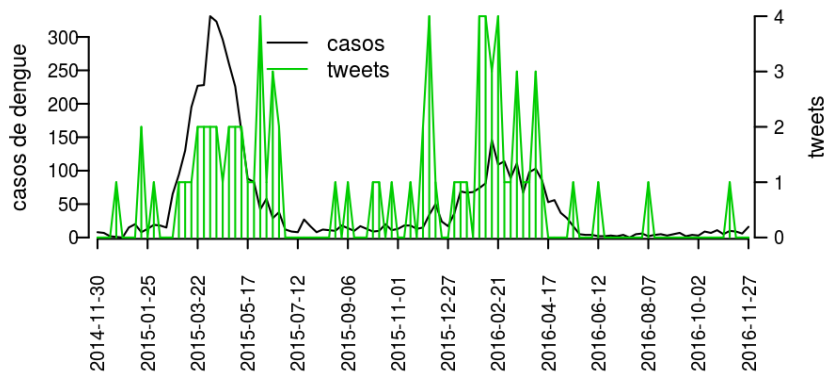
[Início](#)

**Tabela 18.** Resumo das últimas seis semanas epidemiológicas na Regional Cornélio Procópio

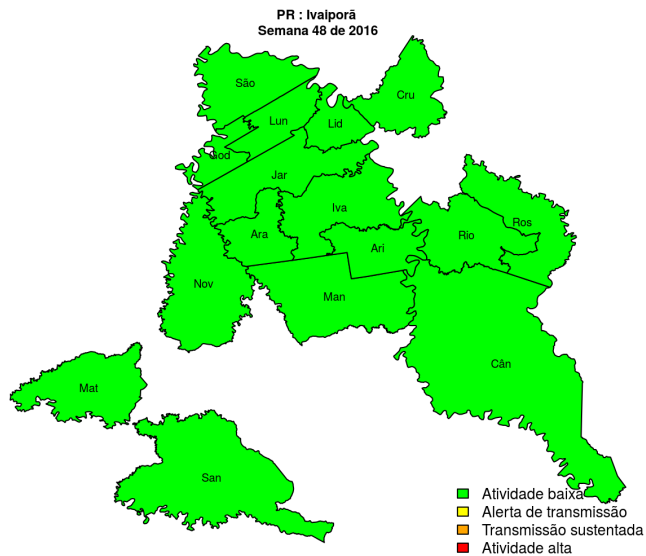
SE	temperatura	tweet	casos notif	casos preditos	ICmin	ICmax	incidência
201643	18		14	14	14	14	6
201644	18		11	11	11	11	5
201645	20		15	15	15	15	7
201646	18		13	13	13	13	6
201647	18		9	9	9	9	4
201648			18	19	18	22	8

[ver descrição das variáveis](#)

**Figura 18.** Casos notificados de dengue e Índice de menção em mídia social sobre dengue na Regional Cornélio Procópio



## Regional Ivaiporã



### Municípios

- Arapuã
- Ariranha do Ivaí
- Cândido de Abreu
- Cruzmaltina
- Godoy Moreira
- Ivaiporã
- Jardim Alegre
- Lidianópolis
- Lunardelli
- Manoel Ribas
- Mato Rico
- Nova Tebas
- Rio Branco do Ivaí
- Rosário do Ivaí
- Santa Maria do Oeste
- São João do Ivaí

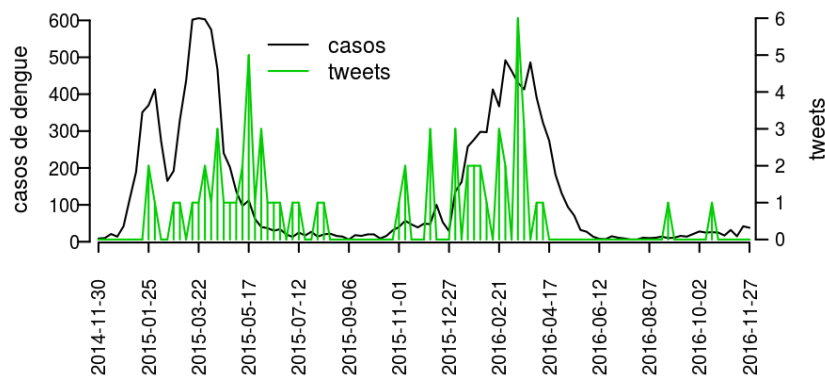
[Início](#)

**Tabela 19.** Resumo das últimas seis semanas epidemiológicas na Regional Ivaiporã

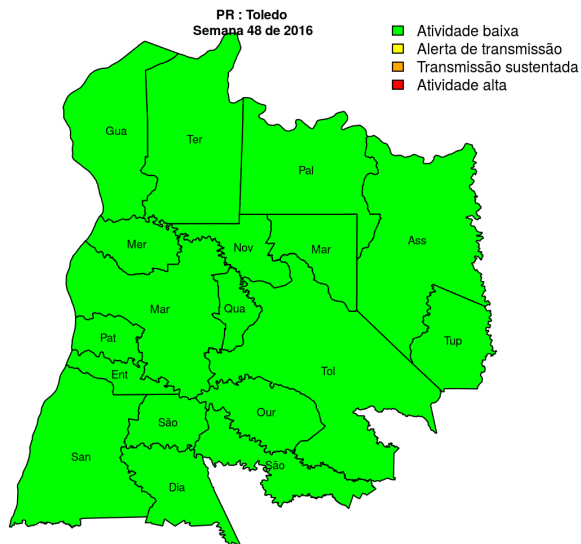
SE	temperatura	tweet	casos notif	casos preditos	ICmin	ICmax	incidência
201643	18		0	0	0	0	0
201644	18		1	1	1	1	1
201645	20		1	1	1	1	1
201646	19		4	4	4	4	3
201647	19		3	3	3	3	2
201648			4	4	4	4	3

[ver descrição das variáveis](#)

**Figura 19.** Casos notificados de dengue e Índice de menção em mídia social sobre dengue na Regional Ivaiporã



## Regional Toledo



### Municípios

- Assis Chateaubriand
- Diamante D'Oeste
- Entre Rios do Oeste
- Guaíra
- Marechal Cândido Rondon
- Maripá
- Mercedes
- Nova Santa Rosa
- Ouro Verde do Oeste
- Palotina
- Pato Bragado
- Quatro Pontes
- Santa Helena
- São José das Palmeiras
- São Pedro do Iguaçu
- Terra Roxa
- Toledo
- Tupãssi

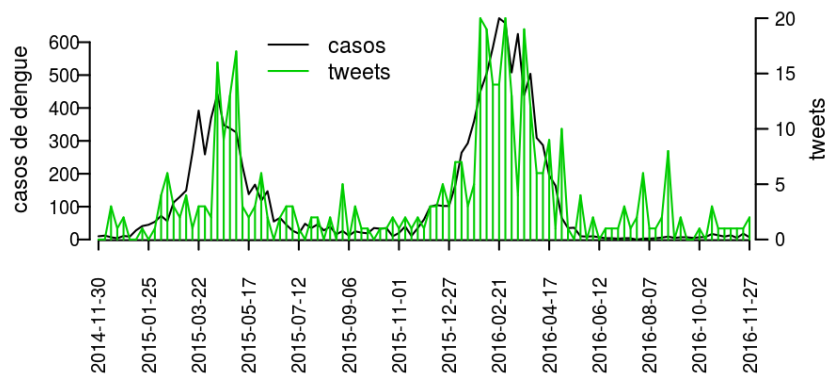
[Início](#)

**Tabela 20.** Resumo das últimas seis semanas epidemiológicas na Regional Toledo

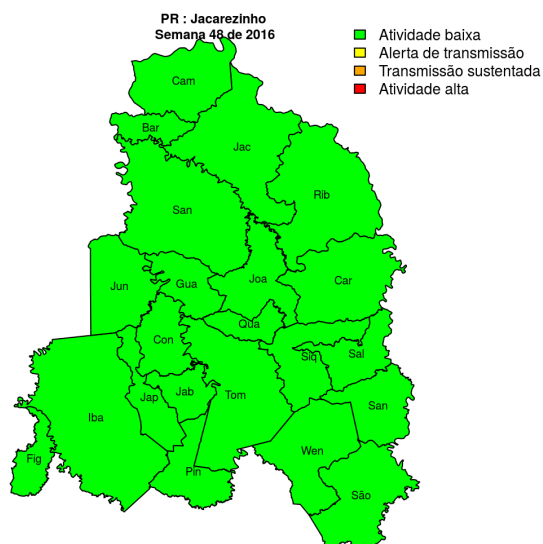
SE	temperatura	tweet	casos notif	casos preditos	ICmin	ICmax	incidência
201643	17		18	18	18	18	5
201644	16		8	8	8	8	2
201645	19		22	22	22	22	6
201646	17		12	12	12	12	3
201647	17		22	22	22	23	6
201648	21		18	22	18	22	5

[ver descrição das variáveis](#)

**Figura 20.** Casos notificados de dengue e Índice de menção em mídia social sobre dengue na Regional Toledo



## Regional Jacarezinho



### Municípios

- Barra do Jacaré
- Cambará
- Carlópolis
- Conselheiro Mairinck
- Figueira
- Guapirama
- Ibaiti
- Jaboti
- Jacarezinho
- Japira
- Joaquim Távora
- Jundiá do Sul
- Pinhalão
- Quatiguá
- Ribeirão Claro
- Salto do Itararé
- Santana do Itararé
- Santo Antônio da Platina
- São José da Boa Vista
- Siqueira Campos
- Tomazina
- Wenceslau Braz

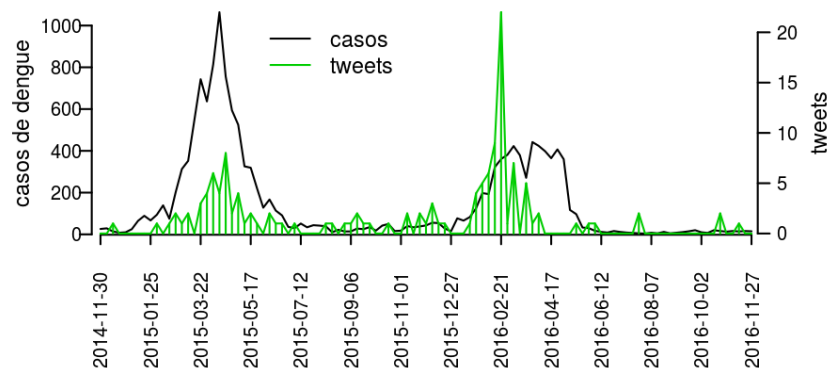
[Início](#)

**Tabela 21.** Resumo das últimas seis semanas epidemiológicas na Regional Jacarezinho

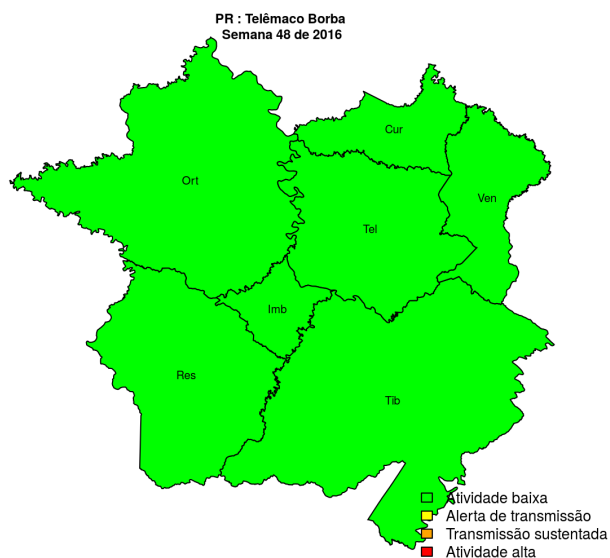
SE	temperatura	tweet	casos notif	casos preditos	ICmin	ICmax	incidência
201643	18		3	3	3	3	1
201644	18		6	6	6	6	2
201645	20		2	2	2	2	1
201646	18		7	7	7	7	2
201647	18		3	3	3	3	1
201648			5	6	5	10	2

[ver descrição das variáveis](#)

**Figura 21.** Casos notificados de dengue e Índice de menção em mídia social sobre dengue na Regional Jacarezinho



## Regional Telêmaco Borba



### Municípios

- Curiúva
- Imbaú
- Ortigueira
- Reserva
- Telêmaco Borba
- Tibagi
- Ventania

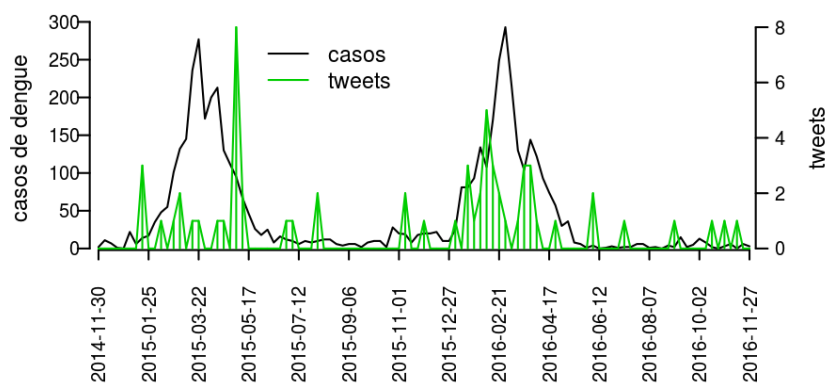
Início

**Tabela 22.** Resumo das últimas seis semanas epidemiológicas na Regional Telêmaco Borba

SE	temperatura	tweet	casos notif	casos preditos	ICmin	ICmax	incidência
201643	18		0	0	0	0	0
201644	18	0	2	2	2	2	1
201645	20		1	1	1	1	1
201646	18		2	2	2	2	1
201647	18		1	1	1	1	1
201648			4	4	4	4	2

[ver descrição das variáveis](#)

**Figura 22.** Casos notificados de dengue e Índice de menção em mídia social sobre dengue na Regional Telêmaco Borba



## Resumo da situação epidemiológica da dengue nos municípios de Paraná, na semana 48 de 2016

Município	Regional	Temperatura	Tweets	Casos	Incidencia	Rt	Nível
Abatiá	Cornélio Procópio		0	0	0.0	0.0	verde
Adrianópolis	Curitiba	16.5	0	0	0.0	0.0	verde
Agudos do Sul	Curitiba	16.5	0	0	0.0		verde
Almirante Tamandaré	Curitiba	16.5	0	0	0.0	0.0	verde
Altamira do Paraná	Campo Mourão		0	0	0.0	0.0	verde
Alto Paraíso	Umuarama			0	0.0	0.0	verde
Alto Paraná	Paranavaí		0	0	0.0	0.0	verde
Alto Piquiri	Umuarama		0	0	0.0	0.0	verde
Altônia	Umuarama		0	0	0.0	0.0	verde
Alvorada do Sul	Londrina		0	1	9.1	0.7	verde
Amaporã	Paranavaí		0	1	17.0	1.0	verde
Ampére	Francisco Beltrão	21.4	0	5	32.5	2.2	verde
Anahy	Cascavel	21.4	0	0	0.0	0.0	verde
Andirá	Cornélio Procópio		0	0	0.0	0.0	verde
Ângulo	Maringá		0	0	0.0	0.0	verde
Antonina	Paranaguá	16.5	0	1	5.2	3.1	verde
Antônio Olinto	União da Vitória	16.5	0	0	0.0		verde
Apucarana	Apucarana		0	9	7.0	1.4	verde
Arapongas	Apucarana		0	3	2.6	0.9	verde
Arapoti	Ponta Grossa	16.5	0	1	3.7	1.5	verde
Arapuã	Ivaiporã		0	1	28.8	3.1	verde
Araruna	Campo Mourão		0	0	0.0	0.0	verde
Araucária	Curitiba	16.5	0	0	0.0	0.0	verde
Ariranha do Ivaí	Ivaiporã		0	0	0.0	0.0	verde
Assaí	Londrina		0	0	0.0	0.0	verde
Assis Chateaubriand	Toledo	21.4	0	4	14.7	1.3	verde
Astorga	Maringá		0	1	3.9	1.0	verde
Atalaia	Maringá		0	0	0.0	0.0	verde
Balsa Nova	Curitiba	16.5	0	0	0.0	0.0	verde
Bandeirantes	Cornélio Procópio		0	4	12.2	5.0	verde
Barbosa Ferraz	Campo Mourão		0	2	23.8	4.5	verde
Barra do Jacaré	Jacarezinho		0	1	35.5	2.5	verde
Barracão	Francisco Beltrão	21.4	0	0	0.0	0.0	verde
Bela Vista da Caroba	Francisco Beltrão	21.4	0	0	0.0	0.0	verde
Bela Vista do Paraíso	Londrina		0	0	0.0	0.0	verde
Bituruna	União da Vitória	16.5	0	0	0.0	0.0	verde
Boa Esperança	Campo Mourão		0	0	0.0	0.0	verde
Boa Esperança do Iguaçu	Francisco Beltrão	21.4	0	0	0.0	0.0	verde
Boa Ventura de São Roque	Guarapuava	16.5	0	0	0.0	0.0	verde
Boa Vista da Aparecida	Cascavel	21.4	0	1	12.5	8.9	verde
Bocaiúva do Sul	Curitiba	16.5	0	0	0.0	0.0	verde
Bom Jesus do Sul	Francisco Beltrão	21.4	0	0	0.0	0.0	verde
Bom Sucesso	Apucarana		0	0	0.0	0.0	verde
Bom Sucesso do Sul	Pato Branco	21.4	0	0	0.0	0.0	verde
Borrazópolis	Apucarana		0	1	13.1	12.1	verde
Braganey	Cascavel	21.4	0	0	0.0	0.0	verde
Brasilândia do Sul	Umuarama		0	0	0.0	0.0	verde
Cafeara	Londrina	22.0	0	0	0.0	0.0	verde
Cafelândia	Cascavel	21.4	0	0	0.0	0.0	verde
Cafezal do Sul	Umuarama		0	0	0.0	0.0	verde
Califórnia	Apucarana		0	0	0.0	0.0	verde
Cambará	Jacarezinho		2	0	0.0	0.0	verde

Continua na próxima página



Município	Regional	Temperatura	Tweets	Casos	Incidencia	Rt	Nivel
Cambé	Londrina		0	17	29.1	1.1	verde
Cambira	Apucarana		0	0	0.0	0.0	verde
Campina da Lagoa	Campo Mourão		0	1	6.5	3.1	verde
Campina do Simão	Guarapuava	16.5	0	0	0.0		verde
Campina Grande do Sul	Curitiba	16.5	0	1	2.4	0.6	verde
Campo Bonito	Cascavel	21.4	0	0	0.0	0.0	verde
Campo do Tenente	Curitiba	16.5	0	0	0.0		verde
Campo Largo	Curitiba	16.5	0	0	0.0	0.0	verde
Campo Magro	Curitiba	16.5	0	0	0.0	0.0	verde
Campo Mourão	Campo Mourão		0	0	0.0	0.0	verde
Cândido de Abreu	Ivaiporã		0	0	0.0	0.0	verde
Candói	Guarapuava	16.5	0	0	0.0	0.0	verde
Cantagalo	Guarapuava	16.5	0	0	0.0	0.0	verde
Capanema	Francisco Beltrão	21.4	0	0	0.0	0.0	verde
Capitão Leônidas Marques	Cascavel	21.4	0	0	0.0	0.0	verde
Carambeí	Ponta Grossa	16.5	0	0	0.0	0.0	verde
Carlópolis	Jacarezinho		0	0	0.0	0.0	verde
Cascavel	Cascavel	21.4	0	19	9.1	1.2	verde
Castro	Ponta Grossa	16.5	0	0	0.0	0.0	verde
Catanduvas	Cascavel	21.4	0	0	0.0	0.0	verde
Centenário do Sul	Londrina	22.0	0	0	0.0	0.0	verde
Cerro Azul	Curitiba	16.5	0	0	0.0	0.0	verde
Céu Azul	Cascavel	21.4	0	0	0.0	0.0	verde
Chopinzinho	Pato Branco	21.4	0	0	0.0	0.0	verde
Cianorte	Cianorte		0	1	1.3	0.2	verde
Cidade Gaúcha	Cianorte		0	0	0.0	0.0	verde
Clevelândia	Pato Branco	21.4	0	0	0.0	0.0	verde
Colombo	Curitiba	16.5	0	0	0.0	0.0	verde
Colorado	Maringá		0	0	0.0	0.0	verde
Congonhinhas	Cornélio Procópio		0	0	0.0	0.0	verde
Conselheiro Mairinck	Jacarezinho		0	0	0.0	0.0	verde
Contenda	Curitiba	16.5	0	0	0.0	0.0	verde
Corbélia	Cascavel	21.4	0	0	0.0	0.0	verde
Cornélio Procópio	Cornélio Procópio		0	5	12.4	1.5	verde
Coronel Domingos Soares	Pato Branco	21.4	0	0	0.0	0.0	verde
Coronel Vivida	Pato Branco	21.4	0	0	0.0	0.0	verde
Corumbataí do Sul	Campo Mourão		0	0	0.0	0.0	verde
Cruz Machado	União da Vitória	16.5	0	0	0.0	0.0	verde
Cruzeiro do Iguaçu	Francisco Beltrão	21.4	0	0	0.0	0.0	verde
Cruzeiro do Oeste	Umuarama		0	0	0.0	0.0	verde
Cruzeiro do Sul	Paranavaí		0	0	0.0	0.0	verde
Cruzmaltina	Ivaiporã		0	0	0.0	0.0	verde
Curitiba	Curitiba	16.5	3	29	3.8	1.9	verde
Curiúva	Telêmaco Borba		0	0	0.0	0.0	verde
Diamante do Norte	Paranavaí		0	2	36.4	2.1	verde
Diamante do Sul	Cascavel	21.4	0	0	0.0	0.0	verde
Diamante D'Oeste	Toledo	21.4	0	0	0.0	0.0	verde
Dois Vizinhos	Francisco Beltrão	21.4	0	3	7.7	0.9	verde
Douradina	Umuarama		0	0	0.0	0.0	verde
Doutor Camargo	Maringá		0	0	0.0	0.0	verde
Doutor Ulysses	Curitiba	16.5		0	0.0		verde
Enéas Marques	Francisco Beltrão	21.4	0	0	0.0	0.0	verde
Engenheiro Beltrão	Campo Mourão		0	0	0.0	0.0	verde
Entre Rios do Oeste	Toledo	21.4	0	0	0.0	0.0	verde
Esperança Nova	Umuarama		0	0	0.0	0.0	verde

Continua na próxima página

Município	Regional	Temperatura	Tweets	Casos	Incidencia	Rt	Nível
Espigão Alto do Iguaçu	Cascavel	21.4	0	2	43.6	12.1	verde
Farol	Campo Mourão		0	0	0.0	0.0	verde
Faxinal	Apucarana		0	0	0.0	0.0	verde
Fazenda Rio Grande	Curitiba	16.5	0	0	0.0	0.0	verde
Fênix	Campo Mourão		0	0	0.0	0.0	verde
Fernandes Pinheiro	Irati	16.5	0	0	0.0	0.0	verde
Figueira	Jacarezinho		0	0	0.0	0.0	verde
Flor da Serra do Sul	Francisco Beltrão	21.4	0	0	0.0	0.0	verde
Floraí	Maringá		0	2	38.9	1.0	verde
Floresta	Maringá		0	0	0.0	0.0	verde
Florestópolis	Londrina		0	0	0.0	0.0	verde
Flórida	Maringá		0	0	0.0	0.0	verde
Formosa do Oeste	Cascavel	21.4	0	0	0.0	0.0	verde
Foz do Iguaçu	Foz do Iguaçu	21.4	0	52	32.6	2.1	verde
Foz do Jordão	Guarapuava	16.5	0	0	0.0	0.0	verde
Francisco Alves	Umuarama		0	0	0.0	0.0	verde
Francisco Beltrão	Francisco Beltrão	21.4	0	3	3.5	0.4	verde
General Carneiro	União da Vitória	16.5	0	0	0.0	0.0	verde
Godoy Moreira	Ivaiporã		0	0	0.0	0.0	verde
Goioerê	Campo Mourão		1	4	20.2	4.7	verde
Goioxim	Guarapuava	16.5	0	1	13.2	12.1	verde
Grandes Rios	Apucarana		0	0	0.0	0.0	verde
Guaíra	Toledo	21.4	0	0	0.0	0.0	verde
Guairaçá	Paranavaí		0	0	0.0	0.0	verde
Guamiranga	Irati	16.5	0	0	0.0	0.0	verde
Guapirama	Jacarezinho		0	0	0.0	0.0	verde
Guaporema	Cianorte		0	0	0.0	0.0	verde
Guaraci	Londrina		0	0	0.0	0.0	verde
Guaraniaçu	Cascavel	21.4	0	0	0.0	0.0	verde
Guarapuava	Guarapuava	16.5	0	2	1.1	3.9	verde
Guaraqueçaba	Paranaguá	16.5	0	0	0.0	0.0	verde
Guaratuba	Paranaguá	16.5	0	0	0.0	0.0	verde
Honório Serpa	Pato Branco	21.4	0	0	0.0	0.0	verde
Ibaiti	Jacarezinho		0	0	0.0	0.0	verde
Ibema	Cascavel	21.4	0	0	0.0	0.0	verde
Ibiporã	Londrina		0	20	67.6	1.5	verde
Icaraíma	Umuarama		0	1	11.5	0.7	verde
Iguaraçu	Maringá		0	0	0.0	0.0	verde
Iguatu	Cascavel	21.4	0	0	0.0	0.0	verde
Imbaú	Telêmaco Borba		0	0	0.0	0.0	verde
Imbituva	Irati	16.5	0	0	0.0	0.0	verde
Inácio Martins	Irati	16.5	0	0	0.0	0.0	verde
Inajá	Paranavaí		0	0	0.0	0.0	verde
Indianópolis	Cianorte		0	0	0.0	0.0	verde
Ipiranga	Ponta Grossa	16.5	0	5	47.0	4.6	verde
Iporã	Umuarama		0	0	0.0	0.0	verde
Iracema do Oeste	Cascavel	21.4	0	0	0.0	0.0	verde
Irati	Irati	16.5	0	0	0.0	0.0	verde
Iretama	Campo Mourão		0	1	9.3	3.1	verde
Itaguajé	Maringá	22.0	0	0	0.0	0.0	verde
Itaipulândia	Foz do Iguaçu	21.4	0	2	19.9	1.0	verde
Itambaracá	Cornélio Procópio		0	0	0.0	0.0	verde
Itambé	Maringá		0	0	0.0	0.0	verde
Itapejara d'Oeste	Pato Branco	21.4		0	0.0	0.0	verde
Itaperuçu	Curitiba	16.5		0	0.0	0.0	verde

Continua na próxima página

Município	Regional	Temperatura	Tweets	Casos	Incidencia	Rt	Nível
Itaúna do Sul	Paranavaí			0	0.0	0.0	verde
Ivaí	Ponta Grossa	16.5		0	0.0	0.0	verde
Ivaiporã	Ivaiporã			2	6.1	1.4	verde
Ivaté	Umuarama			1	12.6	1.2	verde
Ivatuba	Maringá			0	0.0	0.0	verde
Jaboti	Jacarezinho			0	0.0		verde
Jacarezinho	Jacarezinho			0	0.0	0.0	verde
Jaguapitã	Londrina			0	0.0	0.0	verde
Jaguariaíva	Ponta Grossa	16.5		0	0.0	0.0	verde
Jandaia do Sul	Apucarana			0	0.0	0.0	verde
Janiópolis	Campo Mourão			0	0.0	0.0	verde
Japira	Jacarezinho			0	0.0		verde
Japurá	Cianorte			0	0.0	0.0	verde
Jardim Alegre	Ivaiporã			0	0.0	0.0	verde
Jardim Olinda	Paranavaí	22.0		0	0.0	0.0	verde
Jataizinho	Londrina			5	64.3	1.7	verde
Jesuítas	Cascavel	21.4		2	22.2	1.9	verde
Joaquim Távora	Jacarezinho			0	0.0	0.0	verde
Jundiá do Sul	Jacarezinho			0	0.0	0.0	verde
Juranda	Campo Mourão			1	12.9	0.7	verde
Jussara	Cianorte			0	0.0	0.0	verde
Kaloré	Apucarana			0	0.0	0.0	verde
Lapa	Curitiba	16.5		0	0.0	0.0	verde
Laranjal	Guarapuava	16.5		0	0.0	0.0	verde
Laranjeiras do Sul	Guarapuava	16.5		1	3.1	2.9	verde
Leópolis	Cornélio Procópio			0	0.0	0.0	verde
Lidianópolis	Ivaiporã			0	0.0		verde
Lindoeste	Cascavel	21.4		0	0.0	0.0	verde
Loanda	Paranavaí			1	4.5	0.2	verde
Lobato	Maringá			0	0.0	0.0	verde
Londrina	Londrina			117	42.2	1.0	verde
Luiziana	Campo Mourão			0	0.0	0.0	verde
Lunardelli	Ivaiporã			0	0.0	0.0	verde
Lupionópolis	Londrina	22.0		2	41.4	0.5	verde
Mallet	Iratí	16.5		0	0.0	0.0	verde
Mamborê	Campo Mourão			0	0.0	0.0	verde
Mandaguacu	Maringá			0	0.0	0.0	verde
Mandaguari	Maringá			0	0.0	0.0	verde
Mandirituba	Curitiba	16.5		0	0.0	0.0	verde
Manfrinópolis	Francisco Beltrão	21.4		0	0.0	0.0	verde
Mangueirinha	Pato Branco	21.4		0	0.0	0.0	verde
Manoel Ribas	Ivaiporã			0	0.0	0.0	verde
Marechal Cândido Rondon	Toledo	21.4		0	0.0	0.0	verde
Maria Helena	Umuarama			0	0.0	0.0	verde
Marialva	Maringá			0	0.0	0.0	verde
Marilândia do Sul	Apucarana			0	0.0	0.0	verde
Marilena	Paranavaí			4	70.3	5.0	verde
Mariluz	Umuarama			0	0.0	0.0	verde
Maringá	Maringá		1	71	36.3	1.3	verde
Mariópolis	Pato Branco	21.4	0	0	0.0	0.0	verde
Maripá	Toledo	21.4	0	4	86.2	2.8	verde
Marmeleiro	Francisco Beltrão	21.4	0	0	0.0	0.0	verde
Marquinho	Guarapuava	16.5	0	0	0.0	0.0	verde
Marumbi	Apucarana		0	0	0.0	0.0	verde
Matelândia	Foz do Iguaçu	21.4	0	3	23.3	1.9	verde

Continua na próxima página

Município	Regional	Temperatura	Tweets	Casos	Incidencia	Rt	Nível
Matinhos	Paranaguá	16.5	0	0	0.0	0.0	verde
Mato Rico	Ivaiporã		0	0	0.0		verde
Mauá da Serra	Apucarana		0	0	0.0	0.0	verde
Medianeira	Foz do Iguaçu	21.4	0	2	4.5	1.2	verde
Mercedes	Toledo	21.4	0	0	0.0	0.0	verde
Mirador	Paranavaí		0	0	0.0	0.0	verde
Miraselva	Londrina		0	0	0.0	0.0	verde
Missal	Foz do Iguaçu	21.4	0	1	9.2	0.8	verde
Moreira Sales	Campo Mourão		0	3	31.4	1.6	verde
Morretes	Paranaguá	16.5	0	0	0.0	0.0	verde
Munhoz de Melo	Maringá		0	0	0.0	0.0	verde
Nossa Senhora das Graças	Maringá		0	0	0.0	0.0	verde
Nova Aliança do Ivaí	Paranavaí		0	1	66.3	12.1	verde
Nova América da Colina	Cornélio Procópio		0	0	0.0	0.0	verde
Nova Aurora	Cascavel	21.4	0	0	0.0	0.0	verde
Nova Cantu	Campo Mourão		0	0	0.0	0.0	verde
Nova Esperança	Maringá		0	0	0.0	0.0	verde
Nova Esperança do Sudoeste	Francisco Beltrão	21.4	0	1	19.2	10.3	verde
Nova Fátima	Cornélio Procópio		0	0	0.0	0.0	verde
Nova Laranjeiras	Guarapuava	16.5	0	0	0.0	0.0	verde
Nova Londrina	Paranavaí		0	0	0.0	0.0	verde
Nova Olímpia	Umuarama		0	1	17.4	12.1	verde
Nova Prata do Iguaçu	Francisco Beltrão	21.4	0	0	0.0	0.0	verde
Nova Santa Bárbara	Cornélio Procópio		0	0	0.0	0.0	verde
Nova Santa Rosa	Toledo	21.4	0	0	0.0	0.0	verde
Nova Tebas	Ivaiporã		0	0	0.0	0.0	verde
Novo Itacolomi	Apucarana		0	0	0.0	0.0	verde
Ortigueira	Telêmaco Borba		0	0	0.0	0.0	verde
Ourizona	Maringá		0	0	0.0	0.0	verde
Ouro Verde do Oeste	Toledo	21.4	0	0	0.0	0.0	verde
Paiçandu	Maringá		0	1	2.6	0.3	verde
Palmas	Pato Branco	21.4	0	0	0.0	0.0	verde
Palmeira	Ponta Grossa	16.5	0	0	0.0	0.0	verde
Palmital	Guarapuava	16.5	0	0	0.0		verde
Palotina	Toledo	21.4	0	0	0.0	0.0	verde
Paraíso do Norte	Paranavaí		0	0	0.0	0.0	verde
Paranacity	Maringá		0	1	9.1	1.5	verde
Paranaguá	Paranaguá	16.5	2	77	70.2	1.7	verde
Paranapoema	Paranavaí	22.0	0	0	0.0	0.0	verde
Paranavaí	Paranavaí		0	1	1.2	0.1	verde
Pato Bragado	Toledo	21.4	0	1	19.1	3.1	verde
Pato Branco	Pato Branco	21.4	0	6	9.0	3.0	verde
Paula Freitas	União da Vitória	16.5	0	0	0.0	0.0	verde
Paulo Frontin	União da Vitória	16.5	0	0	0.0	0.0	verde
Peabiru	Campo Mourão		0	1	7.1	1.4	verde
Perobal	Umuarama		0	0	0.0	0.0	verde
Pérola	Umuarama		0	0	0.0	0.0	verde
Pérola d'Oeste	Francisco Beltrão	21.4	0	0	0.0	0.0	verde
Piên	Curitiba	16.5	0	0	0.0	0.0	verde
Pinhais	Curitiba	16.5	0	1	0.8	1.8	verde
Pinhal de São Bento	Francisco Beltrão	21.4	0	0	0.0	0.0	verde
Pinhalão	Jacarezinho		0	0	0.0	0.0	verde
Pinhão	Guarapuava	16.5	0	0	0.0	0.0	verde
Piraí do Sul	Ponta Grossa	16.5	0	0	0.0		verde
Piraquara	Curitiba	16.5	0	1	1.0	12.1	verde

Continua na próxima página

Município	Regional	Temperatura	Tweets	Casos	Incidencia	Rt	Nivel
Pitanga	Guarapuava	16.5	0	0	0.0	0.0	verde
Pitangueiras	Londrina		0	0	0.0	0.0	verde
Planaltina do Paraná	Paranavaí		0	1	23.5	1.0	verde
Planalto	Francisco Beltrão	21.4	0	0	0.0	0.0	verde
Ponta Grossa	Ponta Grossa	16.5	2	0	0.0	0.0	verde
Pontal do Paraná	Paranaguá	16.5	0	0	0.0	0.0	verde
Porecatu	Londrina	22.0	0	1	7.1	12.1	verde
Porto Amazonas	Ponta Grossa	16.5	0	0	0.0		verde
Porto Barreiro	Guarapuava	16.5	0	0	0.0	0.0	verde
Porto Rico	Paranavaí		0	0	0.0	0.0	verde
Porto Vitória	União da Vitória	16.5	0	0	0.0		verde
Prado Ferreira	Londrina		0	0	0.0	0.0	verde
Pranchita	Francisco Beltrão	21.4	0	0	0.0	0.0	verde
Presidente Castelo Branco	Maringá		0	0	0.0	0.0	verde
Primeiro de Maio	Londrina		0	2	17.8	0.7	verde
Prudentópolis	Guarapuava	16.5	0	0	0.0	0.0	verde
Quarto Centenário	Campo Mourão		0	0	0.0	0.0	verde
Quatiguá	Jacarezinho		0	0	0.0	0.0	verde
Quatro Barras	Curitiba	16.5	0	0	0.0	0.0	verde
Quatro Pontes	Toledo	21.4	0	0	0.0	0.0	verde
Quedas do Iguaçu	Cascavel	21.4	0	0	0.0	0.0	verde
Querência do Norte	Paranavaí		0	3	24.6	1.0	verde
Quinta do Sol	Campo Mourão		0	1	19.9	3.1	verde
Quitandinha	Curitiba	16.5	0	0	0.0	0.0	verde
Ramilândia	Foz do Iguaçu	21.4	0	0	0.0	0.0	verde
Rancho Alegre	Cornélio Procópio		0	0	0.0	0.0	verde
Rancho Alegre D'Oeste	Campo Mourão		0	0	0.0	0.0	verde
Realeza	Francisco Beltrão	21.4	0	2	11.8	1.3	verde
Rebouças	Iratí	16.5	0	0	0.0	0.0	verde
Renascença	Francisco Beltrão	21.4	0	0	0.0	0.0	verde
Reserva	Telêmaco Borba		0	0	0.0	0.0	verde
Reserva do Iguaçu	Guarapuava	16.5	0	0	0.0		verde
Ribeirão Claro	Jacarezinho		0	0	0.0	0.0	verde
Ribeirão do Pinhal	Cornélio Procópio		0	1	7.3	12.1	verde
Rio Azul	Iratí	16.5	0	0	0.0	0.0	verde
Rio Bom	Apucarana		0	0	0.0	0.0	verde
Rio Bonito do Iguaçu	Guarapuava	16.5	0	0	0.0	0.0	verde
Rio Branco do Ivaí	Ivaiporã		0	1	24.6	12.1	verde
Rio Branco do Sul	Curitiba	16.5	0	0	0.0	0.0	verde
Rio Negro	Curitiba	16.5	0	0	0.0	0.0	verde
Rolândia	Londrina		0	25	71.9	2.3	verde
Roncador	Campo Mourão		0	0	0.0	0.0	verde
Rondon	Cianorte		0	0	0.0	0.0	verde
Rosário do Ivaí	Ivaiporã		0	0	0.0	0.0	verde
Sabáudia	Apucarana		0	0	0.0	0.0	verde
Salgado Filho	Francisco Beltrão	21.4	0	0	0.0	0.0	verde
Salto do Itararé	Jacarezinho		0	0	0.0	0.0	verde
Salto do Lontra	Francisco Beltrão	21.4	0	1	6.9	0.7	verde
Santa Amélia	Cornélio Procópio		0	0	0.0	0.0	verde
Santa Cecília do Pavão	Cornélio Procópio		0	0	0.0	0.0	verde
Santa Cruz de Monte Castelo	Paranavaí		0	0	0.0	0.0	verde
Santa Fé	Maringá		0	0	0.0	0.0	verde
Santa Helena	Toledo	21.4	0	1	4.0	0.3	verde
Santa Inês	Maringá	22.0	0	0	0.0	0.0	verde
Santa Isabel do Ivaí	Paranavaí		0	2	22.4	0.9	verde

Continua na próxima página

Município	Regional	Temperatura	Tweets	Casos	Incidencia	Rt	Nível
Santa Isabel do Oeste	Francisco Beltrão	21.4	0	1	7.1	1.8	verde
Santa Lúcia	Cascavel	21.4	0	0	0.0	0.0	verde
Santa Maria do Oeste	Ivaiporã		0	0	0.0	0.0	verde
Santa Mariana	Cornélio Procópio		0	1	8.0	2.0	verde
Santa Mônica	Paranavaí		0	2	52.4	1.3	verde
Santa Tereza do Oeste	Cascavel	21.4	0	2	19.0	11.9	verde
Santa Terezinha de Itaipu	Foz do Iguaçu	21.4	0	5	31.3	2.2	verde
Santana do Itararé	Jacarezinho		0	0	0.0	0.0	verde
Santo Antônio da Platina	Jacarezinho		0	1	2.2	1.2	verde
Santo Antônio do Caiuá	Paranavaí		0	0	0.0	0.0	verde
Santo Antônio do Paraíso	Cornélio Procópio		0	0	0.0	0.0	verde
Santo Antônio do Sudoeste	Francisco Beltrão	21.4	0	0	0.0	0.0	verde
Santo Inácio	Maringá	22.0	0	0	0.0	0.0	verde
São Carlos do Ivaí	Paranavaí		0	4	74.5	3.8	verde
São Jerônimo da Serra	Cornélio Procópio		0	3	25.9	2.3	verde
São João	Pato Branco	21.4	0	3	27.9	2.3	verde
São João do Caiuá	Paranavaí		0	0	0.0	0.0	verde
São João do Ivaí	Ivaiporã		0	0	0.0	0.0	verde
São João do Triunfo	Ponta Grossa	16.5	0	0	0.0	0.0	verde
São Jorge do Ivaí	Maringá		0	0	0.0	0.0	verde
São Jorge do Patrocínio	Umuarama		0	0	0.0	0.0	verde
São Jorge d'Oeste	Francisco Beltrão	21.4	0	0	0.0	0.0	verde
São José da Boa Vista	Jacarezinho		0	0	0.0		verde
São José das Palmeiras	Toledo	21.4	0	0	0.0	0.0	verde
São José dos Pinhais	Curitiba	16.5	2	1	0.3	0.6	verde
São Manoel do Paraná	Cianorte		0	0	0.0	0.0	verde
São Mateus do Sul	União da Vitória	16.5	0	0	0.0	0.0	verde
São Miguel do Iguaçu	Foz do Iguaçu	21.4	0	1	3.7	0.8	verde
São Pedro do Iguaçu	Toledo	21.4	0	0	0.0	0.0	verde
São Pedro do Ivaí	Apucarana		0	0	0.0	0.0	verde
São Pedro do Paraná	Paranavaí		0	0	0.0	0.0	verde
São Sebastião da Amoreira	Cornélio Procópio		0	3	33.6	2.4	verde
São Tomé	Cianorte		0	0	0.0	0.0	verde
Sapopema	Cornélio Procópio			0	0.0	0.0	verde
Sarandi	Maringá			2	2.2	0.5	verde
Saudade do Iguaçu	Pato Branco	21.4		0	0.0	0.0	verde
Sengés	Ponta Grossa	16.5		0	0.0	0.0	verde
Serranópolis do Iguaçu	Foz do Iguaçu	21.4		0	0.0	0.0	verde
Sertaneja	Cornélio Procópio			1	17.3	2.1	verde
Sertanópolis	Londrina			2	12.3	0.4	verde
Siqueira Campos	Jacarezinho			2	15.1	3.6	verde
Sulina	Pato Branco	21.4		0	0.0	0.0	verde
Tamarana	Londrina			0	0.0	0.0	verde
Tamboara	Paranavaí			0	0.0	0.0	verde
Tapejara	Cianorte			0	0.0	0.0	verde
Tapira	Umuarama			0	0.0	0.0	verde
Teixeira Soares	Iratí	16.5		0	0.0	0.0	verde
Telêmaco Borba	Telêmaco Borba			4	5.3	2.4	verde
Terra Boa	Campo Mourão			2	18.0	2.0	verde
Terra Rica	Paranavaí			0	0.0	0.0	verde
Terra Roxa	Toledo	21.4		6	45.8	3.1	verde
Tibagi	Telêmaco Borba			0	0.0	0.0	verde
Tijucas do Sul	Curitiba	16.5		0	0.0	0.0	verde
Toledo	Toledo	21.4		1	0.8	0.5	verde
Tomazina	Jacarezinho			1	11.5	3.1	verde

Continua na próxima página

Município	Regional	Temperatura	Tweets	Casos	Incidencia	Rt	Nível
Três Barras do Paraná	Cascavel	21.4		0	0.0	0.0	verde
Tunas do Paraná	Curitiba	16.5		0	0.0		verde
Tuneiras do Oeste	Cianorte			0	0.0	0.0	verde
Tupãssi	Toledo	21.4		1	12.1	1.2	verde
Turvo	Guarapuava	16.5		0	0.0	0.0	verde
Ubiratã	Campo Mourão			4	27.4	2.3	verde
Umuarama	Umuarama			5	5.6	0.8	verde
União da Vitória	União da Vitória	16.5		0	0.0	0.0	verde
Uniflor	Maringá			0	0.0	0.0	verde
Uraí	Cornélio Procópio			0	0.0	0.0	verde
Ventania	Telêmaco Borba			0	0.0	0.0	verde
Vera Cruz do Oeste	Cascavel	21.4		2	22.1	2.0	verde
Verê	Francisco Beltrão	21.4		0	0.0	0.0	verde
Virmond	Guarapuava	16.5		0	0.0	0.0	verde
Vitorino	Pato Branco	21.4		0	0.0	0.0	verde
Wenceslau Braz	Jacarezinho			0	0.0	0.0	verde
Xambrê	Umuarama			0	0.0	0.0	verde

[Início](#)

## Lista das variáveis apresentadas nas tabelas:

**SE** = semana epidemiológica

**tweet** = número de tweets indicativos de casos de dengue na cidade

**temperatura** = média das temperaturas mínimas da semana

**casos notif** = casos notificados de dengue

**casos preditos** = número de casos estimados após correção pelo atraso de notificação

**ICmin** = número mínimo de casos estimados (IC 95%)

**ICmax** = número máximo de casos estimados (IC 95%)

**Rt** número reprodutivo efetivo (> 1 indica aumento de casos transmissão)

**p(Rt1)** = probabilidade do número reprodutivo ser maior que 1 (> 0.95 indica aumento significativo de casos)

**inc** = incidência por 100.000 habitantes

**Nível** = cor do alerta (verde, amarelo, laranja, vermelho)

## Notas

- Os dados do sinan mais recentes ainda não foram totalmente digitados. Estimamos o número esperado de casos notificados considerando o tempo até os casos serem digitados.
- Os dados de tweets são gerados pelo Observatório de Dengue (UFMG). Os tweets são processados para exclusão de informes e outros temas relacionados a dengue.
- Algumas vezes, os casos da última semana ainda não estão disponíveis, nesse caso, usa-se uma estimativa com base na tendência de variação da série.

## Créditos

Este é um projeto desenvolvido com apoio da SVS/MS em parceria com:

- Programa de Computação Científica, Fundação Oswaldo Cruz, Rio de Janeiro.
- Escola de Matemática Aplicada, Fundação Getúlio Vargas.
- Secretarias do Estado e Município do Rio de Janeiro.
- Observatório de Dengue da UFMG
- Secretaria Estadual de Saúde do Paraná.

[Início](#)

---

Para mais detalhes sobre o sistema de alerta InfoDengue, consultar: <http://info.dengue.mat.br>

**Contato:** [alerta\\_dengue@fiocruz.br](mailto:alerta_dengue@fiocruz.br)