

Boletim Semanal

Semana 52 de 2016

- [O Estado](#)

Regionais de Saúde:

- Umuarama
- Paranavaí
- Francisco Beltrão
- Apucarana
- Maringá
- Campo Mourão
- União da Vitória
- Guarapuava
- Pato Branco
- Cascavel
- Cianorte
- Londrina
- Foz do Iguaçu
- Iratí
- Ponta Grossa
- Curitiba
- Paranaguá
- Cornélio Procopio
- Ivaiporã
- Toledo
- Jacarezinho
- Telêmaco Borba

Municípios:

- [Tabela de Municípios](#)

[Variáveis nas Tabelas](#)

[Notas](#)

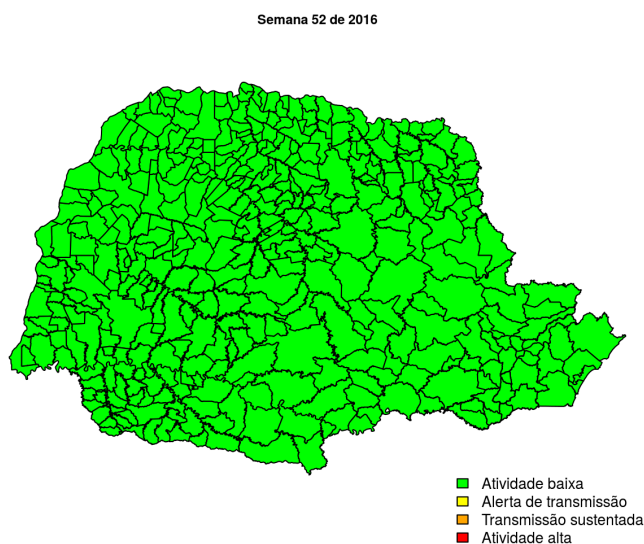
[Creditos](#)

Contato

alerta_dengue@fiocruz.br

Situação da Dengue no Estado do Paraná

Desde o início do ano, 203151 casos foram registrados no estado, sendo 323 na última semana. A figura abaixo mostra as condições de transmissão em cada município na semana epidemiológica 52-2016.



Dos 399 municípios, 399 encontram-se em nível verde, 0 em nível amarelo, 0 em nível laranja e 0 em nível vermelho referentes a semana epidemiológica 52-2016. Para informações mais atualizadas e ter acesso ao mapa interativo do estado e de outras localidades, consultar em [Info Dengue](#).

Na semana passada: 0 municípios em nível amarelo, 0 em laranja e 0 em vermelho.

O código de Cores

As cores indicam os seguintes níveis de atenção:

Verde: temperaturas amenas, baixa incidência de casos.

Amarelo: temperatura propícia para a população do vetor e transmissão da dengue.

Laranja: transmissão aumentada e sustentada de dengue.

Vermelho: incidência alta de dengue, acima dos 90% históricos.

Regional Umuarama

Desde o início do ano, 3259 casos de dengue foram registrados na Regional de Saúde, sendo 18 na última semana.

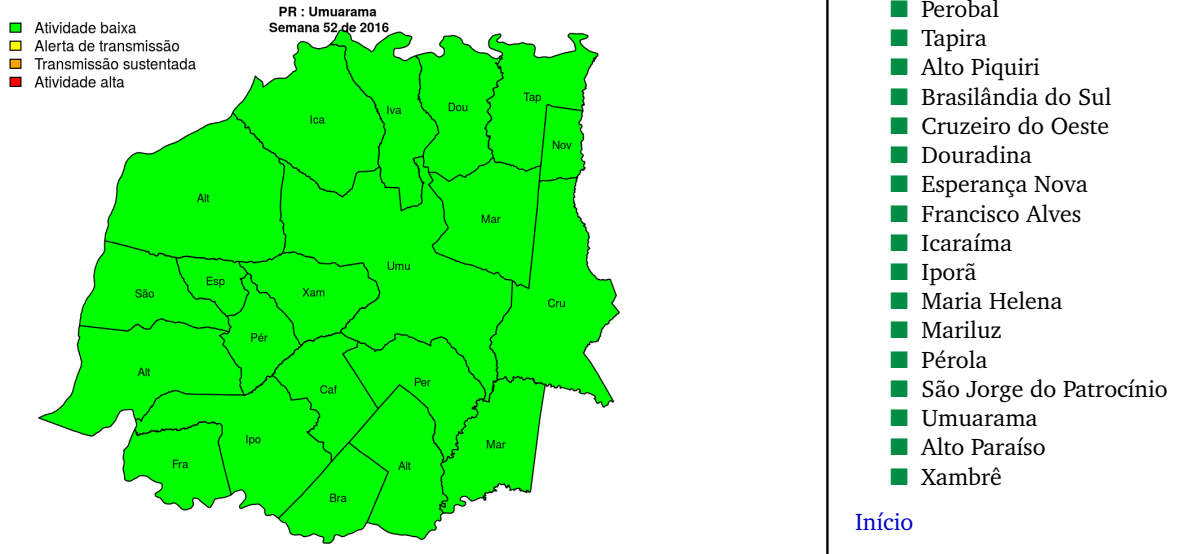


Figura 1. Casos notificados de dengue e Índice de menção em mídia social sobre dengue na Regional Umuarama

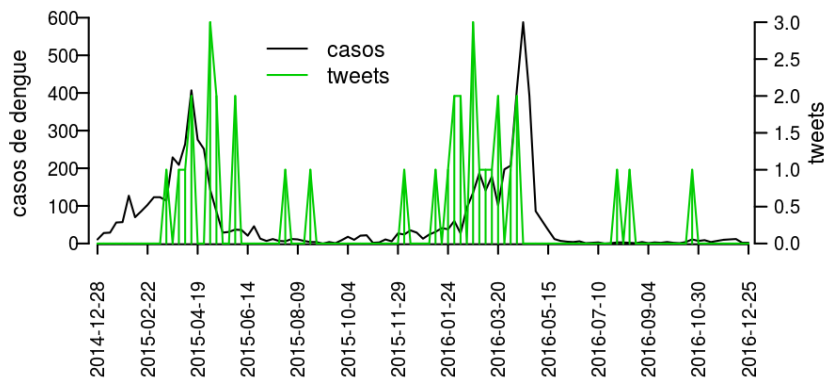


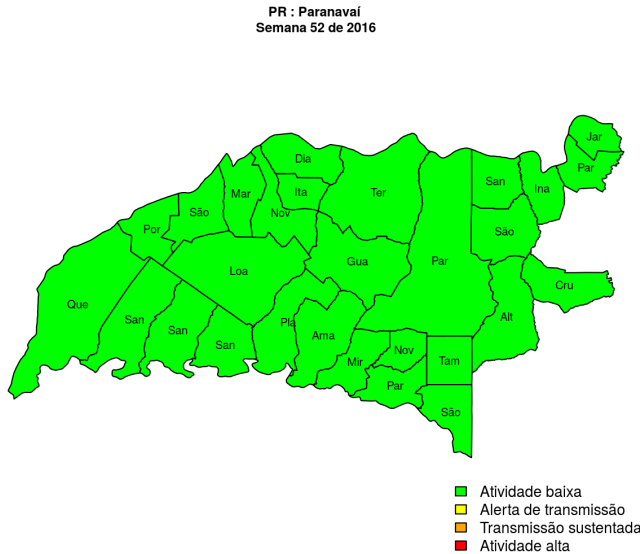
Tabela 1. Resumo das últimas seis semanas epidemiológicas na Regional Umuarama

SE	temperatura	tweet	casos notif	casos preditos
201647.0	18	0	11	11
201648.0	20	0	14	14
201649.0	21	0	9	9
201650.0	21	0	6	6
201651.0	20	0	5	5
201652.0	23	0	5	6

[hyperlinkvartabver descrição das variáveis](#)

Regional Paranavaí

Desde o início do ano, 5470 casos de dengue foram registrados na Regional de Saúde, sendo 2 na última semana.



Municípios

- Alto Paraná
- Amaporã
- Cruzeiro do Sul
- Guairaçá
- Inajá
- Jardim Olinda
- Mirador
- Paranapoema
- Planaltina do Paraná
- Santa Cruz de Monte Castelo
- Santa Isabel do Ivaí
- Diamante do Norte
- Itaúna do Sul
- Loanda
- Marilena
- Nova Aliança do Ivaí
- Nova Londrina
- Paraíso do Norte
- Paranavaí
- Porto Rico
- Querência do Norte
- Santa Mônica
- Santo Antônio do Caiuá
- São Carlos do Ivaí
- São João do Caiuá
- São Pedro do Paraná
- Tamboara
- Terra Rica

[Início](#)

Figura 2. Casos notificados de dengue e Índice de menção em mídia social sobre dengue na Regional Paranavaí

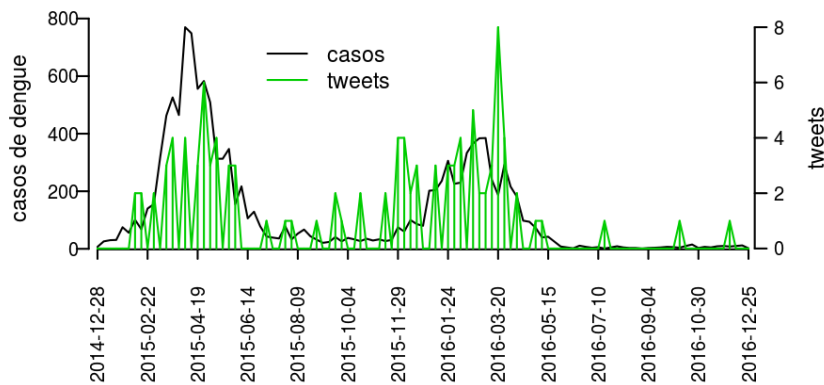


Tabela 2. Resumo das últimas seis semanas epidemiológicas na Regional Paranavaí

SE	temperatura	tweet	casos notif	casos preditos
201647.0	19	0	41	41
201648.0	20	0	41	41
201649.0	21	0	35	35
201650.0	21	0	17	17
201651.0	20	0	8	8
201652.0	23	0	4	4

[hyperlinkvartabver descrição das variáveis](#)

Regional Francisco Beltrão

Desde o início do ano, 10818 casos de dengue foram registrados na Regional de Saúde, sendo 7 na última semana.

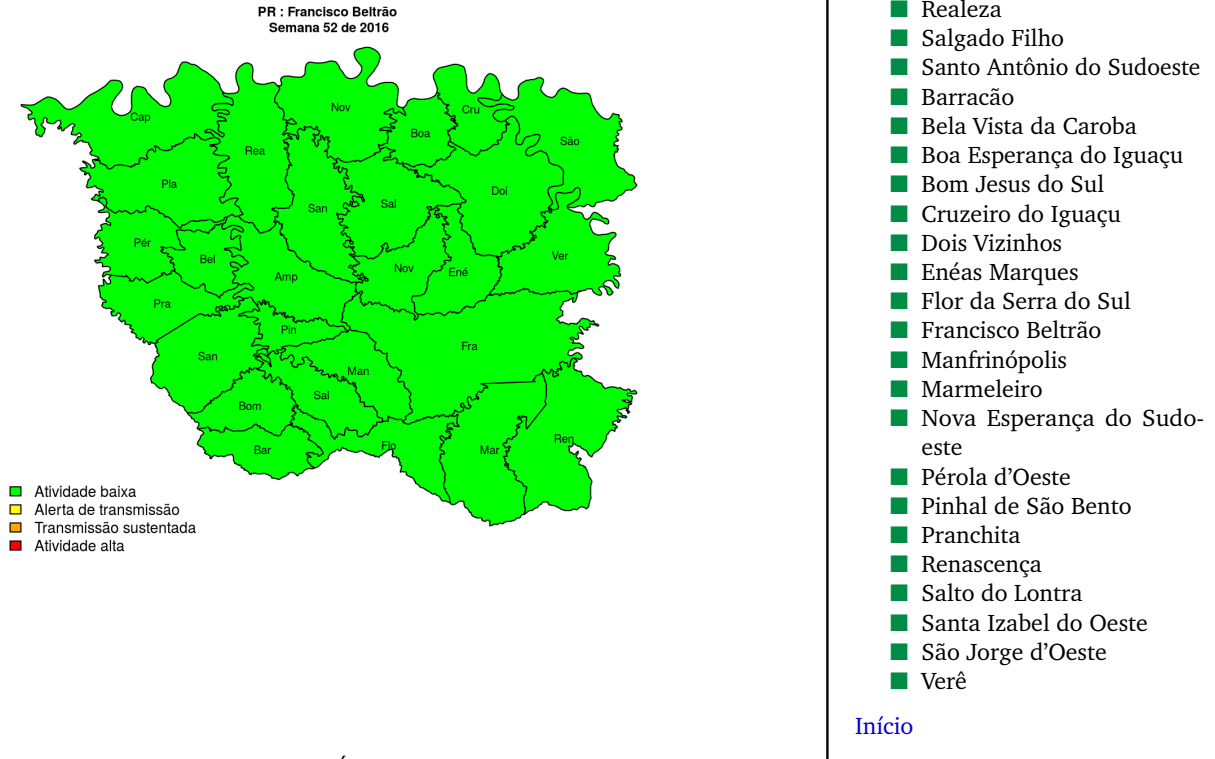


Figura 3. Casos notificados de dengue e Índice de menção em mídia social sobre dengue na Regional Francisco Beltrão

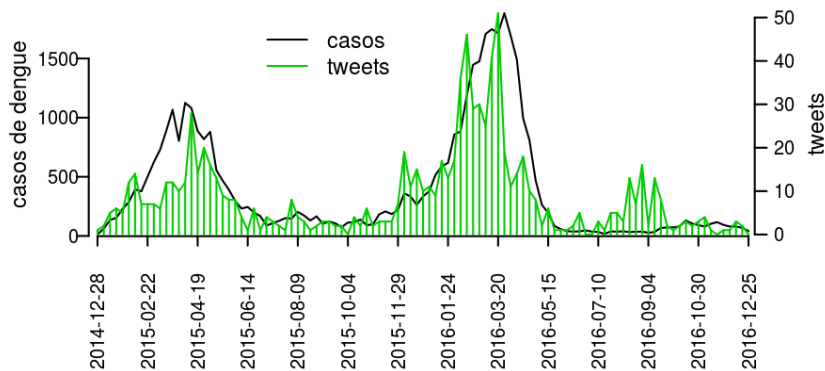


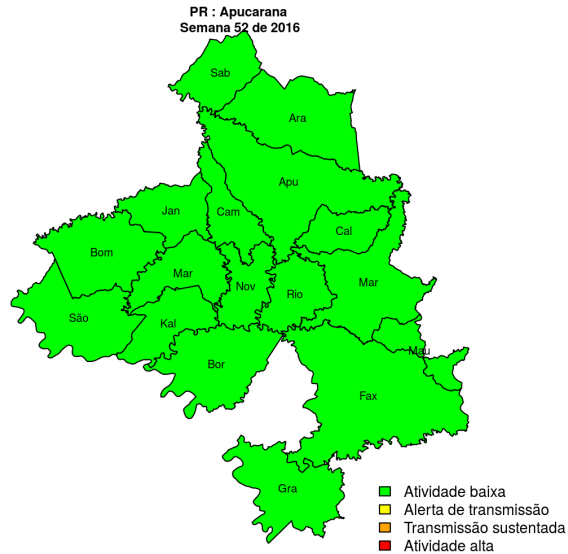
Tabela 3. Resumo das últimas seis semanas epidemiológicas na Regional Francisco Beltrão

SE	temperatura	tweet	casos notif	casos preditos
201647.0	17	0	24	24
201648.0	21	0	19	19
201649.0	20	0	33	34
201650.0	19	0	18	18
201651.0	21	1	10	10
201652.0	23	0	10	12

[hyperlinkvartabver descrição das variáveis](#)

Regional Apucarana

Desde o início do ano, 1918 casos de dengue foram registrados na Regional de Saúde, sendo 0 na última semana.



Municípios

- Arapongas
- Borrazópolis
- Cambira
- Jandaia do Sul
- Marilândia do Sul
- São Pedro do Ivaí
- Apucarana
- Bom Sucesso
- Califórnia
- Faxinal
- Grandes Rios
- Kaloré
- Marumbi
- Mauá da Serra
- Novo Itacolomi
- Rio Bom
- Sabáudia

Início

Figura 4. Casos notificados de dengue e Índice de menção em mídia social sobre dengue na Regional Apucarana

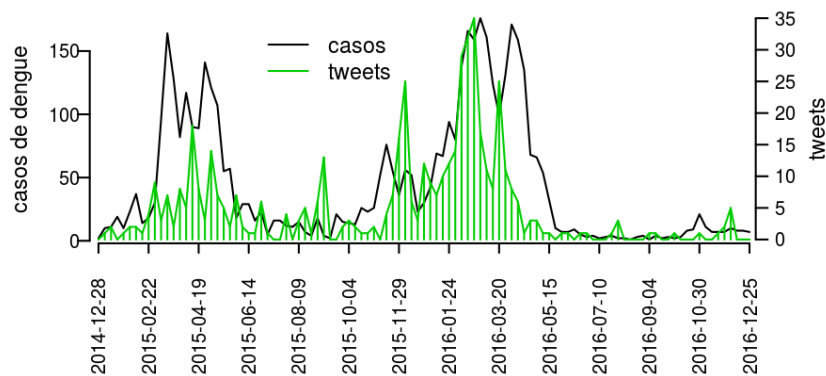


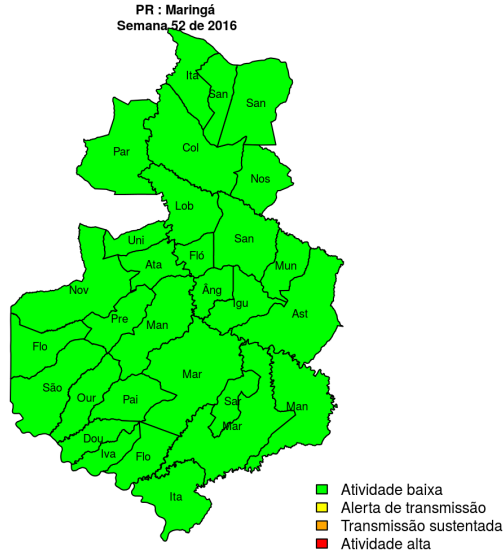
Tabela 4. Resumo das últimas seis semanas epidemiológicas na Regional Apucarana

SE	temperatura	tweet	casos notif	casos preditos
201647.0	18	0	23	23
201648.0	20	0	16	16
201649.0	21	0	14	14
201650.0	21	0	12	12
201651.0	20	0	15	15
201652.0	23	0	18	18

[hyperlinkvartabver descrição das variáveis](#)

Regional Maringá

Desde o início do ano, 5132 casos de dengue foram registrados na Regional de Saúde, sendo 1 na última semana.



Municípios

- Atalaia
- Doutor Camargo
- Floraí
- Flórida
- Itaguajé
- Lobato
- Mandaguari
- Maringá
- Munhoz de Melo
- Paçandu
- Presidente Castelo Branco
- Santo Inácio
- São Jorge do Ivaí
- Sarandi
- Uniflor
- Ângulo
- Astorga
- Colorado
- Floresta
- Iguaçu
- Itambé
- Ivatuba
- Mandaguaçu
- Marialva
- Nossa Senhora das Graças
- Nova Esperança
- Ourizona
- Paranacity
- Santa Fé
- Santa Inês

[Início](#)

Figura 5. Casos notificados de dengue e Índice de menção em mídia social sobre dengue na Regional Maringá

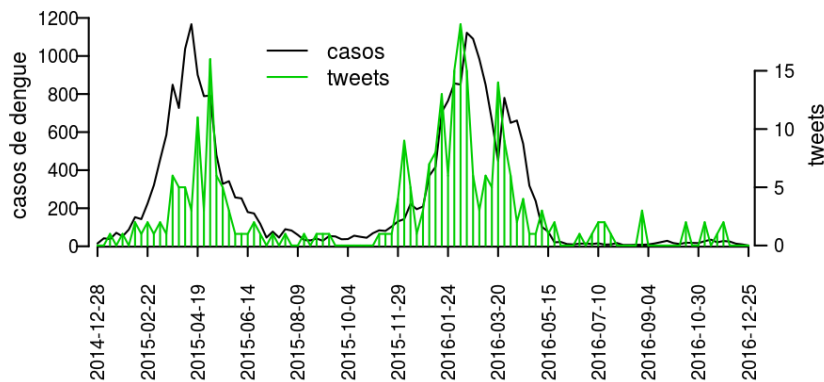


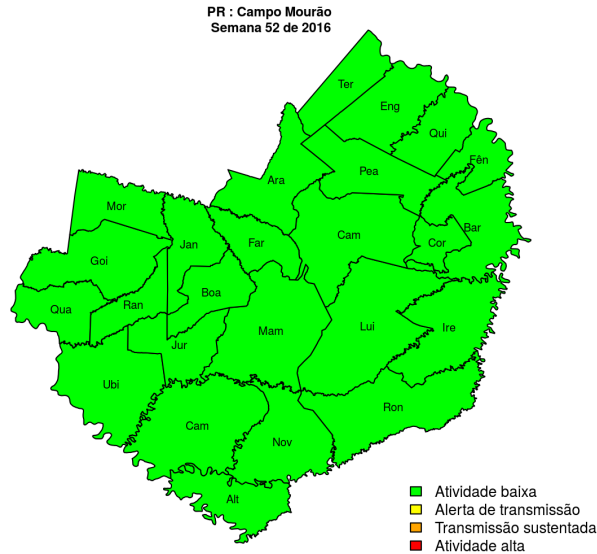
Tabela 5. Resumo das últimas seis semanas epidemiológicas na Regional Maringá

SE	temperatura	tweet	casos notif	casos preditos
201647.0	19	0	135	147
201648.0	20	1	89	102
201649.0	21	1	87	103
201650.0	21	3	76	97
201651.0	20	2	69	102
201652.0	23	0	44	80

[hyperlinkvartabver descrição das variáveis](#)

Regional Campo Mourão

Desde o início do ano, 15017 casos de dengue foram registrados na Regional de Saúde, sendo 36 na última semana.



Municípios

- Barbosa Ferraz
- Campina da Lagoa
- Campo Mourão
- Corumbataí do Sul
- Engenheiro Beltrão
- Fênix
- Nova Cantu
- Quinta do Sol
- Roncador
- Altamira do Paraná
- Araruna
- Boa Esperança
- Farol
- Goioerê
- Iretama
- Janiópolis
- Juranda
- Luiziana
- Mamborê
- Moreira Sales
- Peabiru
- Quarto Centenário
- Rancho Alegre D'Oeste
- Terra Boa
- Ubitatã

Início

Figura 6. Casos notificados de dengue e Índice de menção em mídia social sobre dengue na Regional Campo Mourão

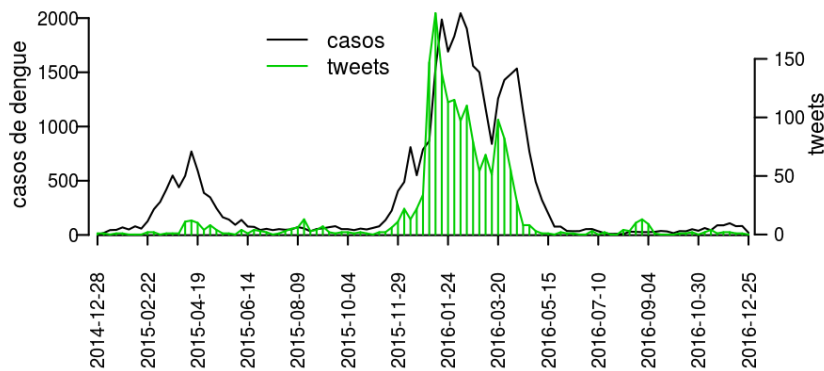


Tabela 6. Resumo das últimas seis semanas epidemiológicas na Regional Campo Mourão

SE	temperatura	tweet	casos notif	casos preditos
201647.0	18	0	15	15
201648.0	20	1	24	24
201649.0	21	0	24	24
201650.0	21	0	12	12
201651.0	20	0	10	10
201652.0	23	0	2	2

[hyperlinkvartabver descrição das variáveis](#)

Regional União da Vitória

Desde o início do ano, 32066 casos de dengue foram registrados na Regional de Saúde, sendo 35 na última semana.

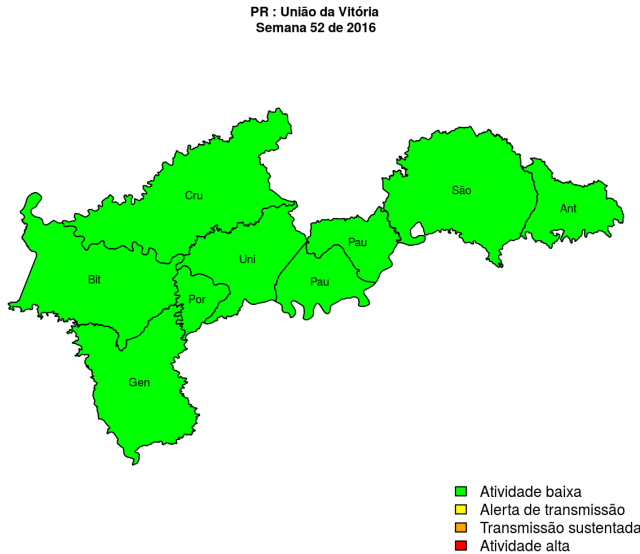


Figura 7. Casos notificados de dengue e Índice de menção em mídia social sobre dengue na Regional União da Vitória

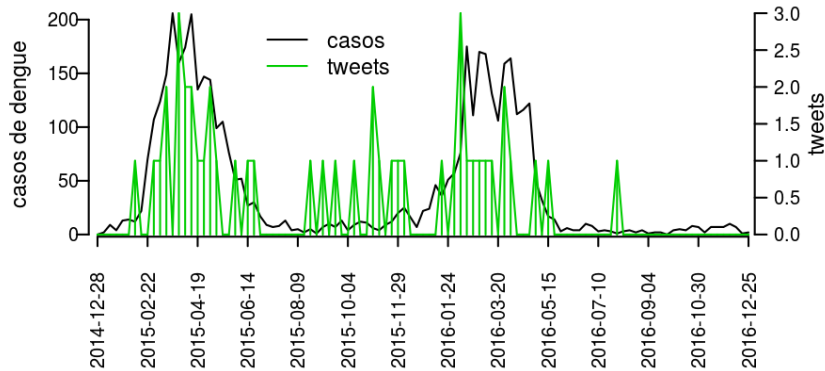


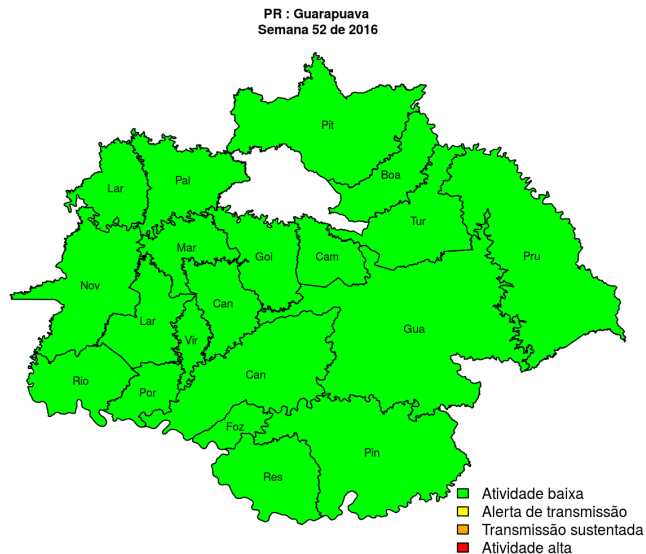
Tabela 7. Resumo das últimas seis semanas epidemiológicas na Regional União da Vitória

SE	temperatura	tweet	casos notif	casos preditos
201647.0	13	0	1	1
201648.0	16	0	1	1
201649.0	15	0	1	1
201650.0	16	0	0	0
201651.0	18	0	1	1
201652.0	20	0	0	0

[hyperlink](#) [vartabver](#) [descrição](#) das variáveis

Regional Guarapuava

Desde o início do ano, 7473 casos de dengue foram registrados na Regional de Saúde, sendo 10 na última semana.



Municípios

- Boa Ventura de São Roque
- Foz do Jordão
- Goioxim
- Guarapuava
- Laranjal
- Palmital
- Pinhão
- Porto Barreiro
- Prudentópolis
- Campina do Simão
- Cândói
- Cantagalo
- Laranjeiras do Sul
- Marquinho
- Nova Laranjeiras
- Pitanga
- Reserva do Iguaçu
- Rio Bonito do Iguaçu
- Turvo
- Virmond

[Início](#)

Figura 8. Casos notificados de dengue e Índice de menção em mídia social sobre dengue na Regional Guarapuava

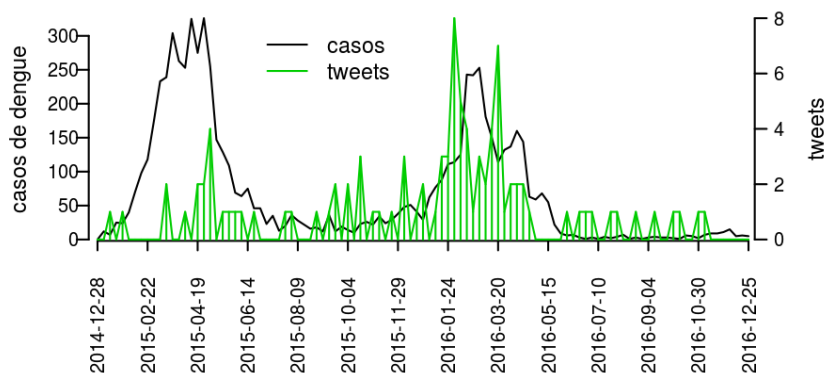


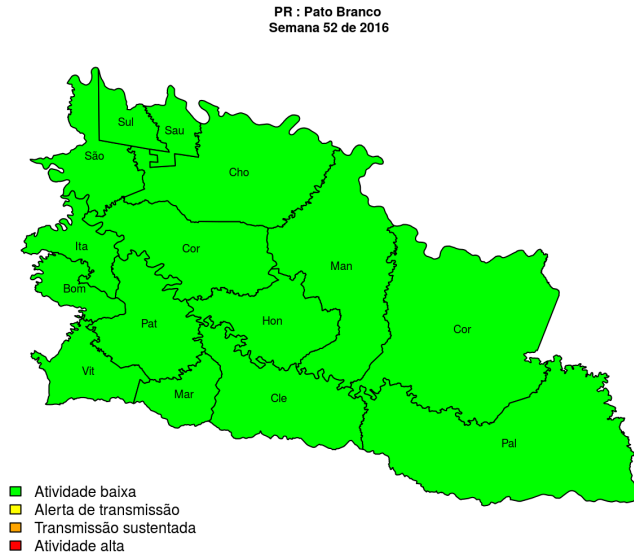
Tabela 8. Resumo das últimas seis semanas epidemiológicas na Regional Guarapuava

SE	temperatura	tweet	casos notif	casos preditos
201647.0	13	0	1	1
201648.0	16	0	6	6
201649.0	15	0	2	2
201650.0	16	1	5	5
201651.0	18	0	0	0
201652.0	20	0	1	1

[hyperlinkvartabver descrição das variáveis](#)

Regional Pato Branco

Desde o início do ano, 958 casos de dengue foram registrados na Regional de Saúde, sendo 1 na última semana.



Municípios

- Bom Sucesso do Sul
- Mariópolis
- Vitorino
- Chopinzinho
- Clevelândia
- Coronel Domingos Soares
- Coronel Vivida
- Honório Serpa
- Itapejara d'Oeste
- Mangueirinha
- Palmas
- Pato Branco
- São João
- Saudade do Iguazu
- Sulina

Início

Figura 9. Casos notificados de dengue e Índice de menção em mídia social sobre dengue na Regional Pato Branco

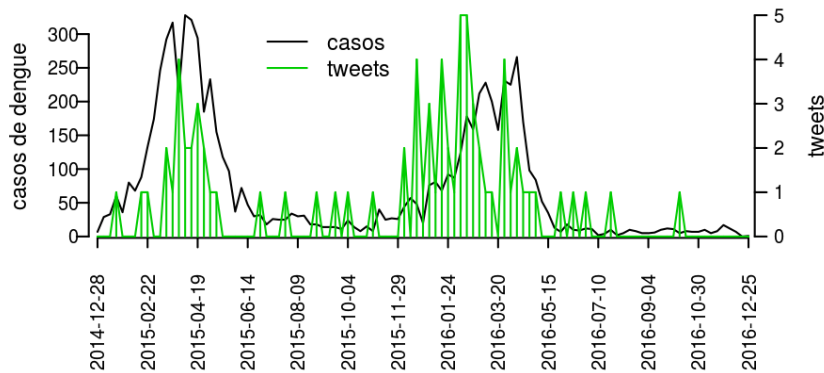


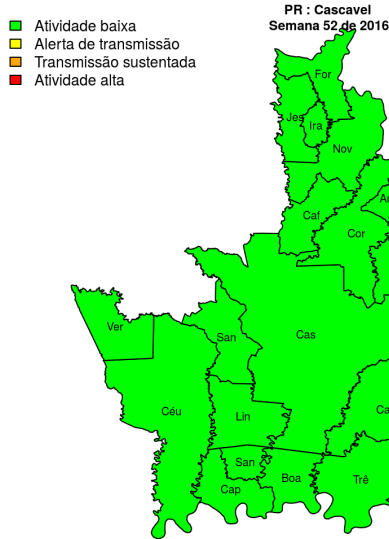
Tabela 9. Resumo das últimas seis semanas epidemiológicas na Regional Pato Branco

SE	temperatura	tweet	casos notif	casos preditos
201647.0	17	0	4	4
201648.0	21	0	10	10
201649.0	20	0	15	15
201650.0	19	0	5	5
201651.0	21	0	8	8
201652.0	23	0	7	8

[hyperlinkvartabver descrição das variáveis](#)

Regional Cascavel

Desde o início do ano, 225 casos de dengue foram registrados na Regional de Saúde, sendo 0 na última semana.



Municípios

- Céu Azul
- Corbélia
- Formosa do Oeste
- Iguatu
- Iracema do Oeste
- Nova Aurora
- Santa Tereza do Oeste
- Três Barras do Paraná
- Boa Vista da Aparecida
- Braganey
- Cafelândia
- Campo Bonito
- Capitão Leônidas Marques
- Cascavel
- Catanduvas
- Diamante do Sul
- Espigão Alto do Iguaçu
- Guaraniaçu
- Ibema
- Jesuítas
- Lindoeste
- Quedas do Iguaçu
- Santa Lúcia
- Vera Cruz do Oeste
- Anahy

Início

Figura 10. Casos notificados de dengue e Índice de menção em mídia social sobre dengue na Regional Cascavel

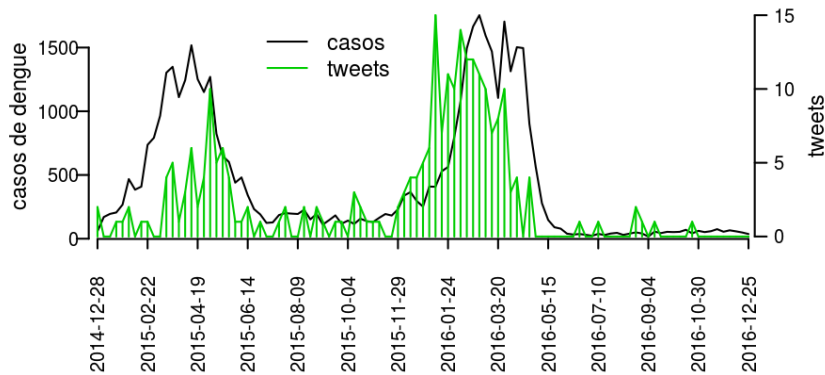


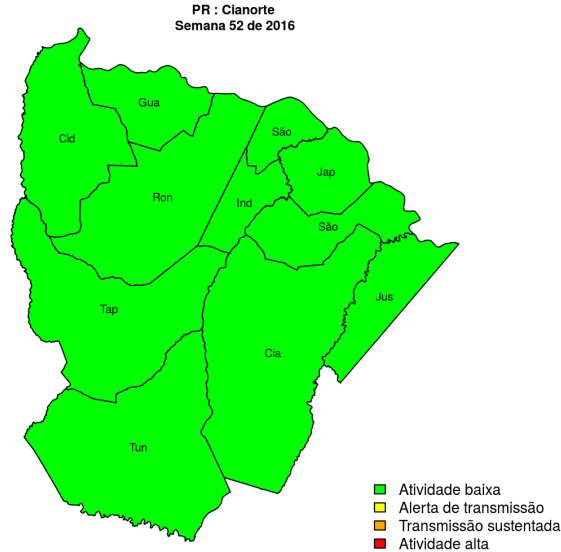
Tabela 10. Resumo das últimas seis semanas epidemiológicas na Regional Cascavel

SE	temperatura	tweet	casos notif	casos preditos
201647.0	17	1	41	42
201648.0	21	0	41	42
201649.0	20	0	34	36
201650.0	19	0	36	39
201651.0	21	0	25	29
201652.0	23	0	7	7

[hyperlink](#) [vartabver](#) [descrição](#) das variáveis

Regional Cianorte

Desde o início do ano, 1400 casos de dengue foram registrados na Regional de Saúde, sendo 3 na última semana.



Municípios

- Cidade Gaúcha
- Jussara
- Tuneiras do Oeste
- Cianorte
- Guaporema
- Indianópolis
- Japurá
- Rondon
- São Manoel do Paraná
- São Tomé
- Tapejara

Início

Figura 11. Casos notificados de dengue e Índice de menção em mídia social sobre dengue na Regional Cianorte

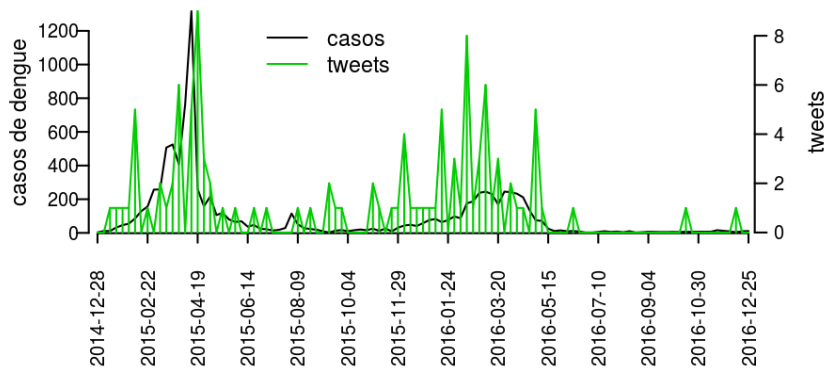


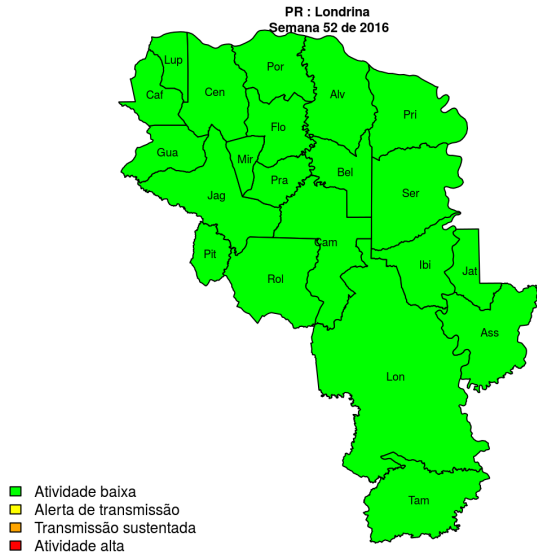
Tabela 11. Resumo das últimas seis semanas epidemiológicas na Regional Cianorte

SE	temperatura	tweet	casos notif	casos preditos
201647.0	18	0	6	6
201648.0	20	0	7	7
201649.0	21	0	8	8
201650.0	21	0	4	4
201651.0	20	0	0	0
201652.0	23	0	0	0

[hyperlinkvartabver descrição das variáveis](#)

Regional Londrina

Desde o início do ano, 2505 casos de dengue foram registrados na Regional de Saúde, sendo 2 na última semana.



Municípios

- Ibiporã
- Lupionópolis
- Alvorada do Sul
- Assaí
- Bela Vista do Paraíso
- Cafeara
- Cambé
- Centenário do Sul
- Florestópolis
- Guaraci
- Jaguapitã
- Jataizinho
- Londrina
- Miraselva
- Pitangueiras
- Porecatu
- Prado Ferreira
- Primeiro de Maio
- Rolândia
- Sertanópolis
- Tamarana

[Início](#)

Figura 12. Casos notificados de dengue e Índice de menção em mídia social sobre dengue na Regional Londrina

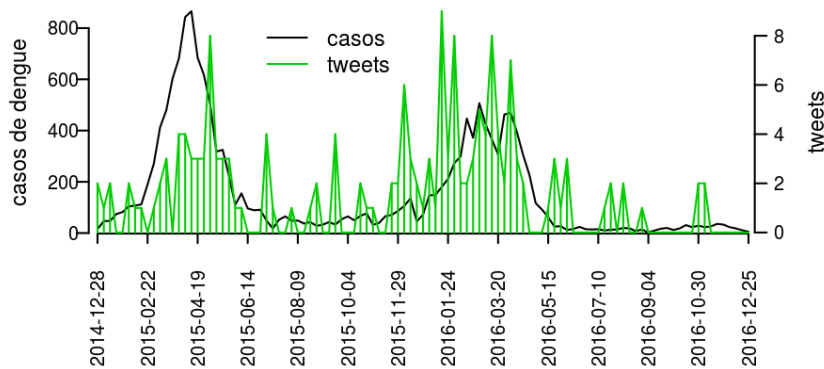


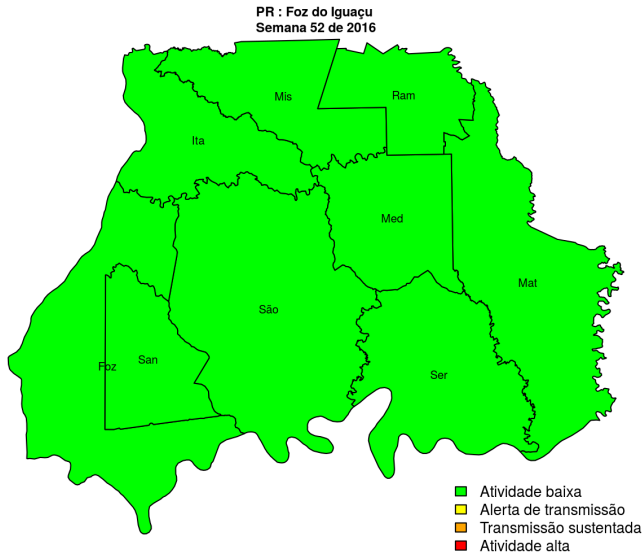
Tabela 12. Resumo das últimas seis semanas epidemiológicas na Regional Londrina

SE	temperatura	tweet	casos notif	casos preditos
201647.0	19	0	313	360
201648.0	20	0	221	261
201649.0	21	0	242	297
201650.0	21	0	169	222
201651.0	21	1	143	214
201652.0	23	0	114	208

[hyperlinkvartabver descrição das variáveis](#)

Regional Foz do Iguaçu

Desde o início do ano, 40365 casos de dengue foram registrados na Regional de Saúde, sendo 114 na última semana.



Municípios

- Itaipulândia
- Matelândia
- Foz do Iguaçu
- Medianeira
- Missal
- Ramilândia
- Santa Terezinha de Itaipu
- São Miguel do Iguaçu
- Serranópolis do Iguaçu

[Início](#)

Figura 13. Casos notificados de dengue e Índice de menção em mídia social sobre dengue na Regional Foz do Iguaçu

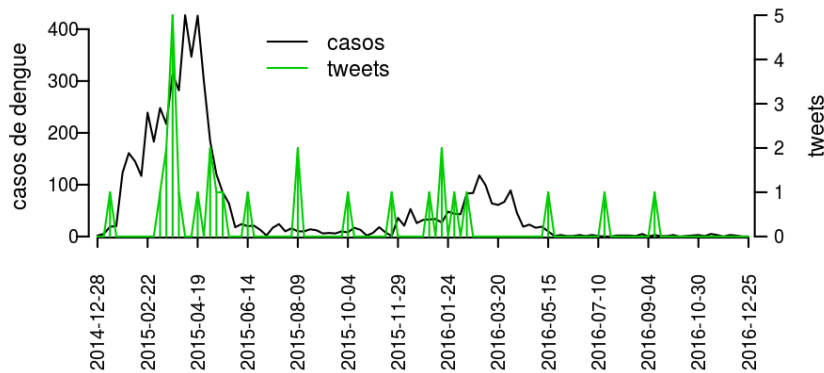


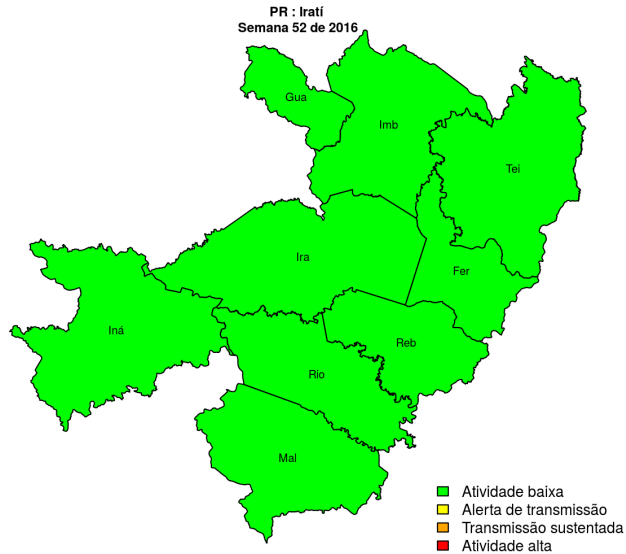
Tabela 13. Resumo das últimas seis semanas epidemiológicas na Regional Foz do Iguaçu

SE	temperatura	tweet	casos notif	casos preditos
201647.0	17	3	64	69
201648.0	21	0	70	78
201649.0	20	0	70	79
201650.0	19	1	72	86
201651.0	21	2	60	78
201652.0	23	0	35	53

[hyperlinkvartabver descrição das variáveis](#)

Regional Iratí

Desde o início do ano, 29794 casos de dengue foram registrados na Regional de Saúde, sendo 44 na última semana.



Municípios

- Mallet
- Rio Azul
- Fernandes Pinheiro
- Guamiranga
- Imbituva
- Inácio Martins
- Iratí
- Rebouças
- Teixeira Soares

Início

Figura 14. Casos notificados de dengue e Índice de menção em mídia social sobre dengue na Regional Iratí

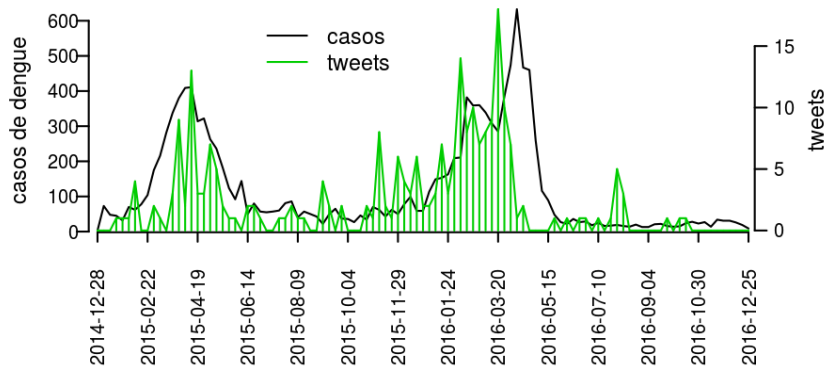


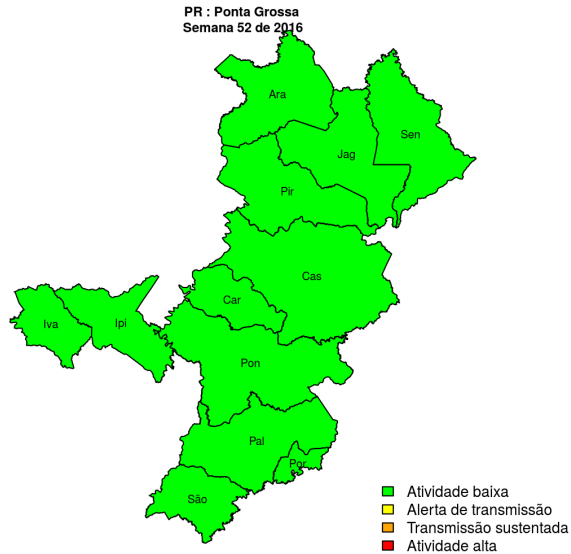
Tabela 14. Resumo das últimas seis semanas epidemiológicas na Regional Iratí

SE	temperatura	tweet	casos notif	casos preditos
201647.0	13	0	4	4
201648.0	16	0	0	0
201649.0	15	0	1	1
201650.0	16	0	2	2
201651.0	18	0	1	1
201652.0	20	0	0	0

[hyperlinkvartabver descrição das variáveis](#)

Regional Ponta Grossa

Desde o início do ano, 28128 casos de dengue foram registrados na Regional de Saúde, sendo 25 na última semana.



Municípios

- Sengés
- Ipiranga
- Ivaí
- Jaguariaíva
- Arapoti
- Carambeí
- Castro
- Palmeira
- Pirai do Sul
- Ponta Grossa
- Porto Amazonas
- São João do Triunfo

[Início](#)

Figura 15. Casos notificados de dengue e Índice de menção em mídia social sobre dengue na Regional Ponta Grossa

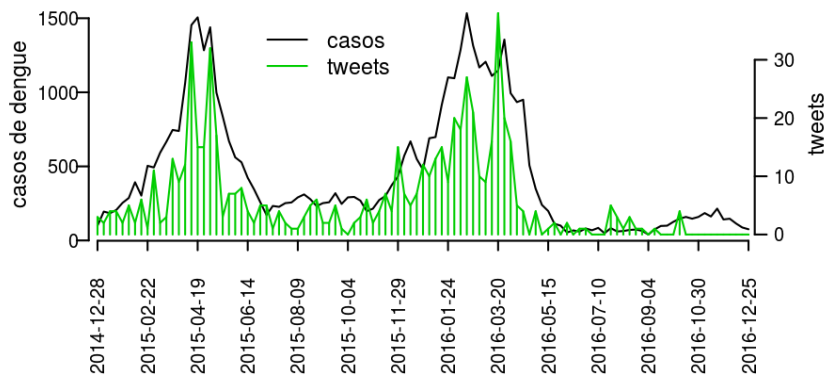


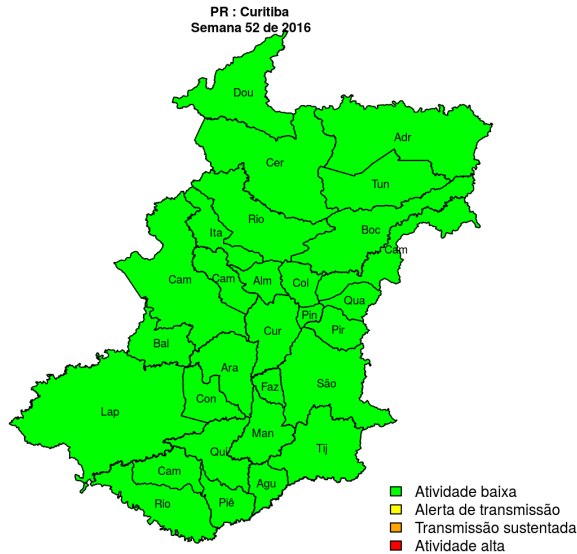
Tabela 15. Resumo das últimas seis semanas epidemiológicas na Regional Ponta Grossa

SE	temperatura	tweet	casos notif	casos preditos
201647.0	13	1	5	5
201648.0	16	2	6	6
201649.0	15	5	3	3
201650.0	16	0	2	2
201651.0	18	0	0	0
201652.0	20	0	0	0

[hyperlinkvartabver descrição das variáveis](#)

Regional Curitiba

Desde o início do ano, 4662 casos de dengue foram registrados na Regional de Saúde, sendo 4 na última semana.



Municípios

- Cerro Azul
- Colombo
- Contenda
- Curitiba
- Fazenda Rio Grande
- Itaperuçu
- Lapa
- Mandirituba
- Adrianópolis
- Agudos do Sul
- Almirante Tamandaré
- Araucária
- Balsa Nova
- Bocaiúva do Sul
- Campina Grande do Sul
- Campo do Tenente
- Campo Largo
- Campo Magro
- Piên
- Pinhais
- Piraquara
- Quatro Barras
- Quitandinha
- Rio Branco do Sul
- Rio Negro
- São José dos Pinhais
- Tijucas do Sul
- Tunas do Paraná
- Doutor Ulysses

[Início](#)

Figura 16. Casos notificados de dengue e Índice de menção em mídia social sobre dengue na Regional Curitiba

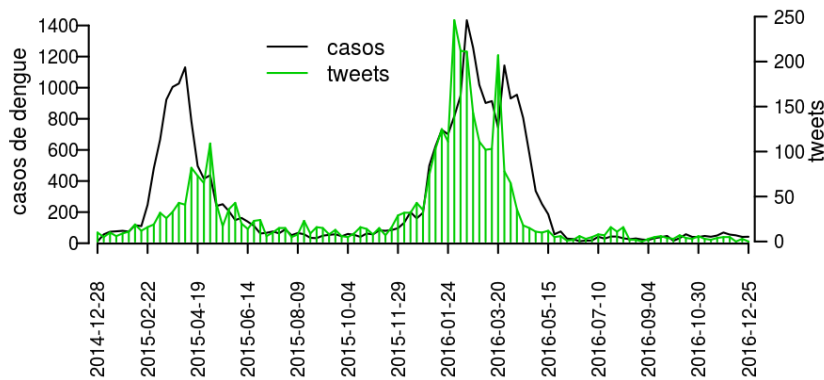


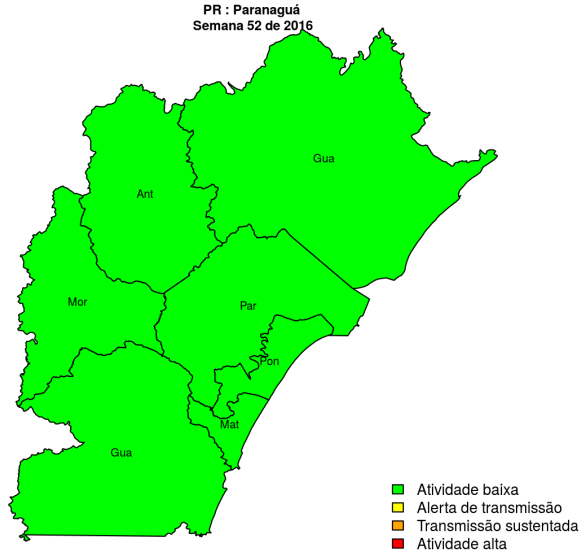
Tabela 16. Resumo das últimas seis semanas epidemiológicas na Regional Curitiba

SE	temperatura	tweet	casos notif	casos preditos
201647.0	13	5	34	36
201648.0	16	6	57	66
201649.0	15	5	39	47
201650.0	16	0	47	62
201651.0	18	4	36	57
201652.0	20	0	36	92

[hyperlinkvartabver descrição das variáveis](#)

Regional Paranaguá

Desde o início do ano, 1530 casos de dengue foram registrados na Regional de Saúde, sendo 7 na última semana.



Municípios

- Guaraqueçaba
- Guaratuba
- Matinhos
- Antonina
- Morretes
- Paranaguá
- Pontal do Paraná

Início

Figura 17. Casos notificados de dengue e Índice de menção em mídia social sobre dengue na Regional Paranaguá

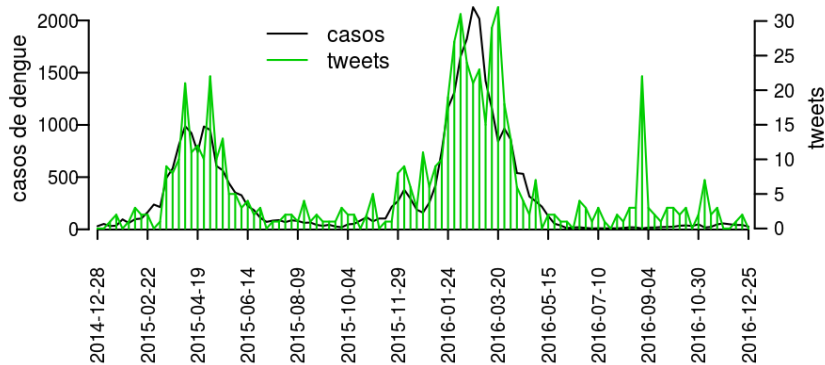


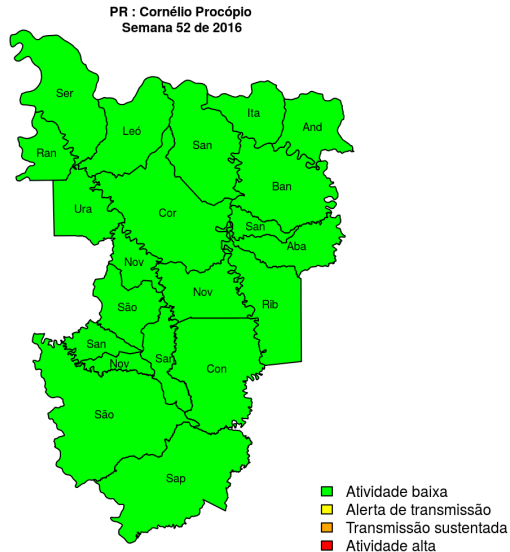
Tabela 17. Resumo das últimas seis semanas epidemiológicas na Regional Paranaguá

SE	temperatura	tweet	casos notif	casos preditos
201647.0	13	1	79	80
201648.0	16	2	82	84
201649.0	15	2	94	99
201650.0	16	1	73	78
201651.0	18	0	82	95
201652.0	20	0	25	31

[hyperlink](#) para descrição das variáveis

Regional Cornélio Procópio

Desde o início do ano, 1136 casos de dengue foram registrados na Regional de Saúde, sendo 0 na última semana.



Municípios

- Itambaracá
- Andirá
- Bandeirantes
- Congonhinhas
- Cornélio Procópio
- Leópolis
- Nova América da Colina
- Nova Fátima
- Nova Santa Bárbara
- Rancho Alegre
- Ribeirão do Pinhal
- Santa Amélia
- Santa Cecília do Pavão
- Santa Mariana
- Santo Antônio do Paraíso
- São Jerônimo da Serra
- São Sebastião da Amoreira
- Sapopema
- Sertaneja
- Uraí
- Abatiá

[Início](#)

Figura 18. Casos notificados de dengue e Índice de menção em mídia social sobre dengue na Regional Cornélio Procópio

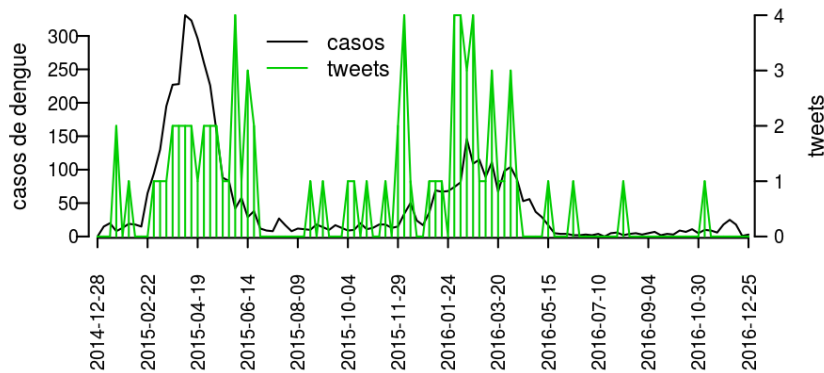


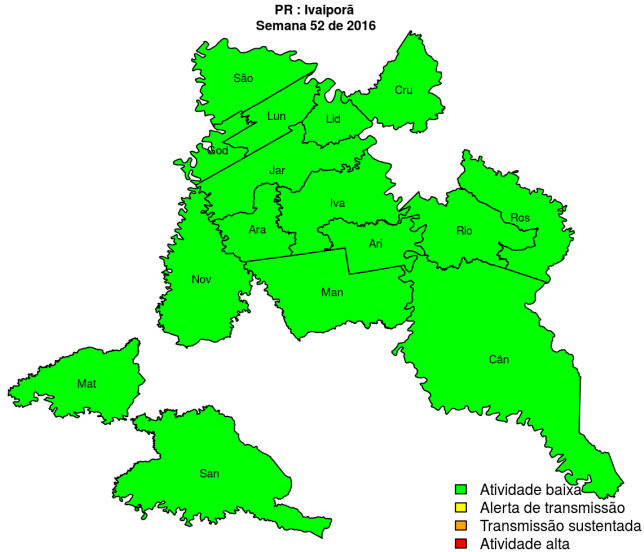
Tabela 18. Resumo das últimas seis semanas epidemiológicas na Regional Cornélio Procópio

SE	temperatura	tweet	casos notif	casos preditos
201647.0	18	0	9	9
201648.0	20	0	18	18
201649.0	21	0	13	13
201650.0	21	0	11	11
201651.0	20	0	7	7
201652.0	23	0	1	1

[hyperlinkvartabver descrição das variáveis](#)

Regional Ivaiporã

Desde o início do ano, 400 casos de dengue foram registrados na Regional de Saúde, sendo 2 na última semana.



Municípios

- Arapuã
- Ariranha do Ivaí
- Cândido de Abreu
- Cruzmaltina
- Godoy Moreira
- Ivaiporã
- Jardim Alegre
- Lidianópolis
- Lunardelli
- Manoel Ribas
- Mato Rico
- Nova Tebas
- Rio Branco do Ivaí
- Rosário do Ivaí
- Santa Maria do Oeste
- São João do Ivaí

Início

Figura 19. Casos notificados de dengue e Índice de menção em mídia social sobre dengue na Regional Ivaiporã

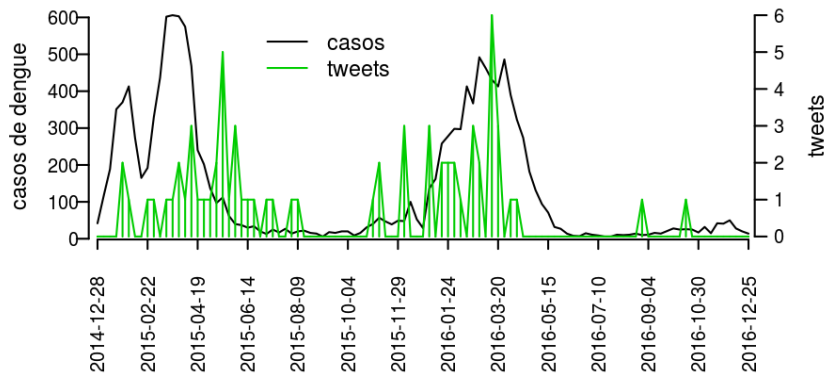


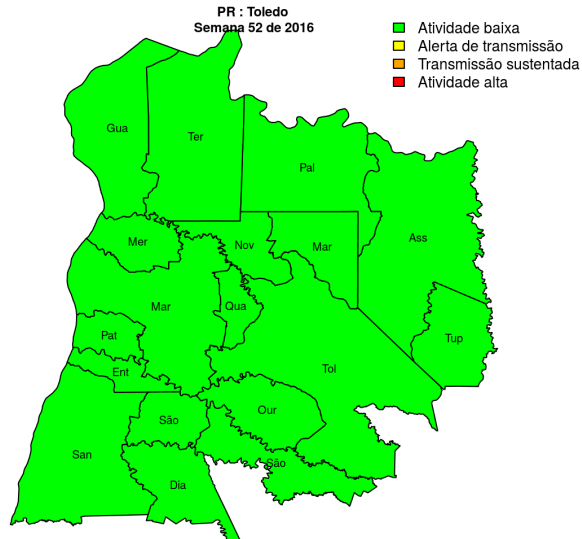
Tabela 19. Resumo das últimas seis semanas epidemiológicas na Regional Ivaiporã

SE	temperatura	tweet	casos notif	casos preditos
201647.0	18	0	4	4
201648.0	20	0	5	5
201649.0	21	1	6	6
201650.0	21	0	5	5
201651.0	20	0	0	0
201652.0	23	0	3	3

[hyperlinkvartabver descrição das variáveis](#)

Regional Toledo

Desde o início do ano, 7272 casos de dengue foram registrados na Regional de Saúde, sendo 7 na última semana.



Municípios

- Assis Chateaubriand
- Diamante D'Oeste
- Entre Rios do Oeste
- Guaíra
- Marechal Cândido Rondon
- Maripá
- Mercedes
- Nova Santa Rosa
- Ouro Verde do Oeste
- Palotina
- Pato Bragado
- Quatro Pontes
- Santa Helena
- São José das Palmeiras
- São Pedro do Iguaçu
- Terra Roxa
- Toledo
- Tupãssi

Início

Figura 20. Casos notificados de dengue e Índice de menção em mídia social sobre dengue na Regional Toledo

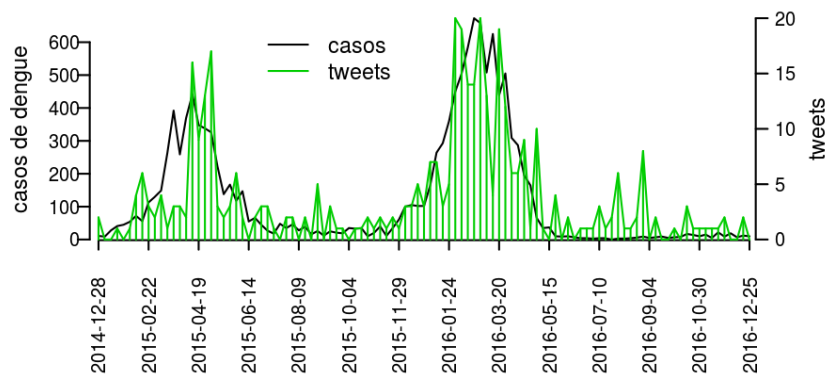


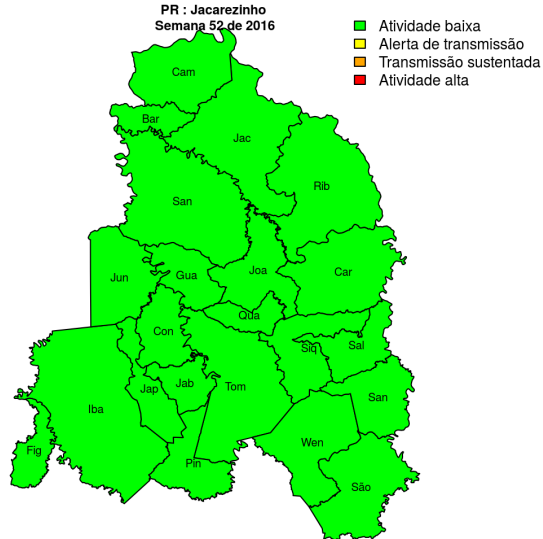
Tabela 20. Resumo das últimas seis semanas epidemiológicas na Regional Toledo

SE	temperatura	tweet	casos notif	casos preditos
201647.0	17	0	26	26
201648.0	21	0	25	25
201649.0	20	0	18	18
201650.0	19	0	27	27
201651.0	21	0	14	15
201652.0	23	0	7	7

[hyperlinkvartabver descrição das variáveis](#)

Regional Jacarezinho

Desde o início do ano, 3509 casos de dengue foram registrados na Regional de Saúde, sendo 5 na última semana.



Municípios

- Barra do Jacaré
- Cambará
- Carlópolis
- Conselheiro Mairinck
- Figueira
- Guapirama
- Ibaiti
- Jaboti
- Jacarezinho
- Japira
- Joaquim Távora
- Jundiá do Sul
- Pinhalão
- Quatiguá
- Ribeirão Claro
- Salto do Itararé
- Santana do Itararé
- Santo Antônio da Platina
- São José da Boa Vista
- Siqueira Campos
- Tomazina
- Wenceslau Braz

[Início](#)

Figura 21. Casos notificados de dengue e Índice de menção em mídia social sobre dengue na Regional Jacarezinho

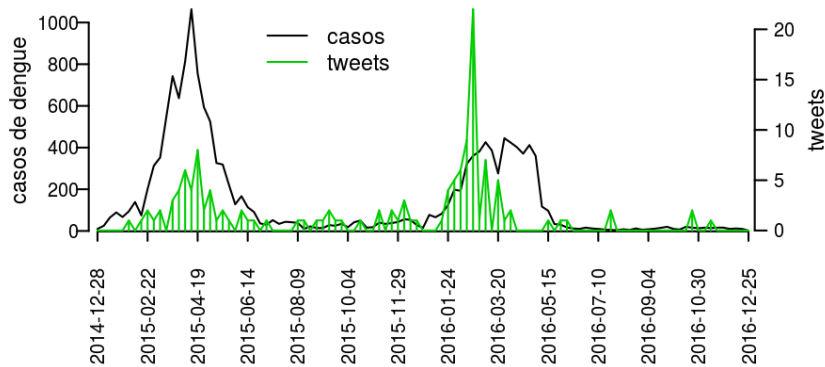


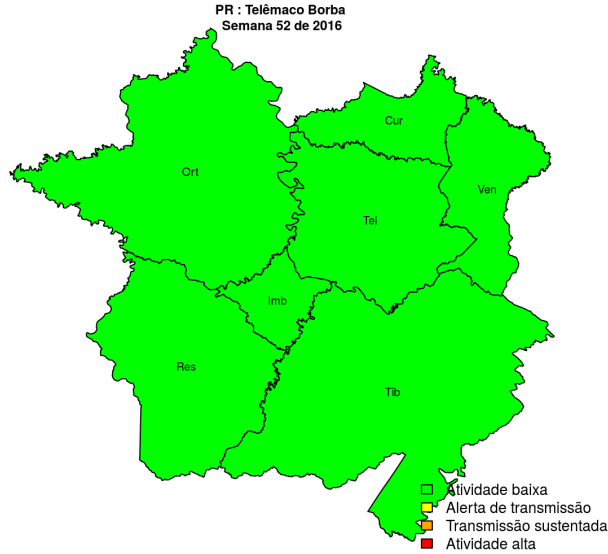
Tabela 21. Resumo das últimas seis semanas epidemiológicas na Regional Jacarezinho

SE	temperatura	tweet	casos notif	casos preditos
201647.0	18	0	5	5
201648.0	20	2	5	5
201649.0	21	0	6	6
201650.0	21	0	2	2
201651.0	20	0	5	6
201652.0	23	0	2	2

[hyperlinkvartabver descrição das variáveis](#)

Regional Telêmaco Borba

Desde o início do ano, 114 casos de dengue foram registrados na Regional de Saúde, sendo 0 na última semana.



Municípios

- Curiúva
- Imbaú
- Ortigueira
- Reserva
- Telêmaco Borba
- Tibagi
- Ventania

Início

Figura 22. Casos notificados de dengue e Índice de menção em mídia social sobre dengue na Regional Telêmaco Borba

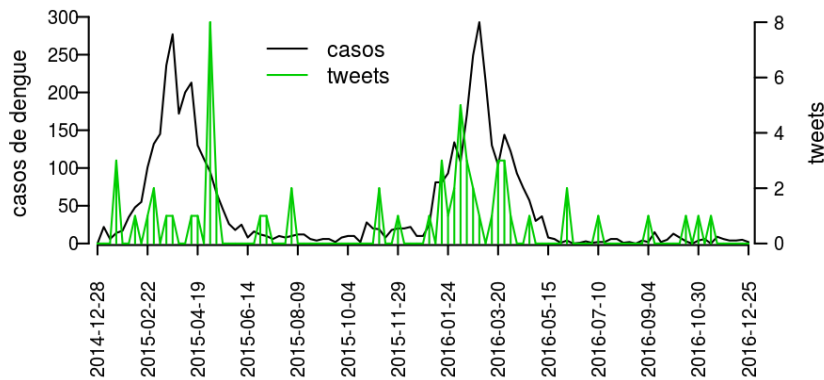


Tabela 22. Resumo das últimas seis semanas epidemiológicas na Regional Telêmaco Borba

SE	temperatura	tweet	casos notif	casos preditos
201647.0	18	0	1	1
201648.0	20	0	5	5
201649.0	21	0	17	17
201650.0	21	0	8	8
201651.0	20	0	0	0
201652.0	23	0	2	2

[hyperlinkvartabver descrição das variáveis](#)

Resumo da situação epidemiológica da dengue nos municípios de Paraná, na semana 52 de 2016

Município	Regional	Temperatura	Tweets	Casos	Incidencia	Rt	Nível
Abatiá	Cornélio Procópio	23.0	0	0	0.0	0.0	verde
Adrianópolis	Curitiba	19.7	0	0	0.0	0.0	verde
Agudos do Sul	Curitiba	19.7	0	0	0.0		verde
Almirante Tamandaré	Curitiba	19.7	0	0	0.0	0.0	verde
Altamira do Paraná	Campo Mourão	23.0	0	0	0.0	0.0	verde
Alto Paraíso	Umuarama	23.0		0	0.0	0.0	verde
Alto Paraná	Paranavaí	23.0	0	0	0.0	0.0	verde
Alto Piquiri	Umuarama	23.0	0	0	0.0	0.0	verde
Altônia	Umuarama	23.0	0	0	0.0	0.0	verde
Alvorada do Sul	Londrina	23.0		1	9.1	1.1	verde
Amaporã	Paranavaí	23.0		0	0.0	0.0	verde
Ampére	Francisco Beltrão	22.7		0	0.0	0.0	verde
Anahy	Cascavel	22.7		0	0.0	0.0	verde
Andirá	Cornélio Procópio	23.0		0	0.0	0.0	verde
Ângulo	Maringá	23.0		0	0.0	0.0	verde
Antonina	Paranaguá	19.7		0	0.0	0.0	verde
Antônio Olinto	União da Vitória	19.7		0	0.0		verde
Apucarana	Apucarana	23.0		7	5.4	1.2	verde
Arapongas	Apucarana	23.0		4	3.5	0.8	verde
Arapoti	Ponta Grossa	19.7		0	0.0	0.0	verde
Arapuã	Ivaiporã	23.0		0	0.0	0.0	verde
Araruna	Campo Mourão	23.0		0	0.0	0.0	verde
Araucária	Curitiba	19.7		0	0.0	0.0	verde
Ariranha do Ivaí	Ivaiporã	23.0		0	0.0	0.0	verde
Assaí	Londrina	23.0		0	0.0	0.0	verde
Assis Chateaubriand	Toledo	22.7		3	8.8	0.5	verde
Astorga	Maringá	23.0		0	0.0	0.0	verde
Atalaia	Maringá	23.0		0	0.0	0.0	verde
Balsa Nova	Curitiba	19.7		0	0.0	0.0	verde
Bandeirantes	Cornélio Procópio	23.0		0	0.0	0.0	verde
Barbosa Ferraz	Campo Mourão	23.0		0	0.0	0.0	verde
Barra do Jacaré	Jacarezinho	23.0		0	0.0	0.0	verde
Barracão	Francisco Beltrão	22.7		0	0.0	0.0	verde
Bela Vista da Caroba	Francisco Beltrão	22.7		0	0.0	0.0	verde
Bela Vista do Paraíso	Londrina	23.0		0	0.0	0.0	verde
Bituruna	União da Vitória	19.7		0	0.0	0.0	verde
Boa Esperança	Campo Mourão	23.0		0	0.0	0.0	verde
Boa Esperança do Iguaçu	Francisco Beltrão	22.7		0	0.0	0.0	verde
Boa Ventura de São Roque	Guarapuava	19.7		0	0.0	0.0	verde
Boa Vista da Aparecida	Cascavel	22.7		0	0.0	0.0	verde
Bocaiúva do Sul	Curitiba	19.7		0	0.0	0.0	verde
Bom Jesus do Sul	Francisco Beltrão	22.7		0	0.0	0.0	verde
Bom Sucesso	Apucarana	23.0		0	0.0	0.0	verde
Bom Sucesso do Sul	Pato Branco	22.7		0	0.0	0.0	verde
Borrazópolis	Apucarana	23.0		1	13.1	6.0	verde
Braganey	Cascavel	22.7		0	0.0	0.0	verde
Brasilândia do Sul	Umuarama	23.0		0	0.0	0.0	verde
Cafeara	Londrina	22.7		0	0.0	0.0	verde
Cafelândia	Cascavel	22.7		0	0.0	0.0	verde
Cafezal do Sul	Umuarama	23.0		0	0.0	0.0	verde
Califórnia	Apucarana	23.0		0	0.0	0.0	verde
Cambará	Jacarezinho	23.0		0	0.0	0.0	verde

Continua na próxima página

Município	Regional	Temperatura	Tweets	Casos	Incidencia	Rt	Nivel
Cambé	Londrina	23.0		15	25.2	1.1	verde
Cambira	Apucarana	23.0		0	0.0	0.0	verde
Campina da Lagoa	Campo Mourão	23.0		0	0.0	0.0	verde
Campina do Simão	Guarapuava	19.7		0	0.0		verde
Campina Grande do Sul	Curitiba	19.7		0	0.0	0.0	verde
Campo Bonito	Cascavel	22.7		0	0.0	0.0	verde
Campo do Tenente	Curitiba	19.7		0	0.0		verde
Campo Largo	Curitiba	19.7		0	0.0	0.0	verde
Campo Magro	Curitiba	19.7		0	0.0	0.0	verde
Campo Mourão	Campo Mourão	23.0		0	0.0	0.0	verde
Cândido de Abreu	Ivaiporã	23.0		0	0.0	0.0	verde
Candói	Guarapuava	19.7		0	0.0	0.0	verde
Cantagalo	Guarapuava	19.7		0	0.0	0.0	verde
Capanema	Francisco Beltrão	22.7		0	0.0	0.0	verde
Capitão Leônidas Marques	Cascavel	22.7		2	12.8	4.0	verde
Carambeí	Ponta Grossa	19.7		0	0.0	0.0	verde
Carlópolis	Jacarezinho	23.0		0	0.0	0.0	verde
Cascavel	Cascavel	22.7		3	1.0	0.1	verde
Castro	Ponta Grossa	19.7		0	0.0	0.0	verde
Catanduvas	Cascavel	22.7		0	0.0	0.0	verde
Centenário do Sul	Londrina	22.7		0	0.0	0.0	verde
Cerro Azul	Curitiba	19.7		0	0.0	0.0	verde
Céu Azul	Cascavel	22.7		0	0.0	0.0	verde
Chopinzinho	Pato Branco	22.7		0	0.0	0.0	verde
Cianorte	Cianorte	23.0		0	0.0	0.0	verde
Cidade Gaúcha	Cianorte	23.0		0	0.0	0.0	verde
Clevelândia	Pato Branco	22.7		0	0.0	0.0	verde
Colombo	Curitiba	19.7		0	0.0	0.0	verde
Colorado	Maringá	23.0		0	0.0	0.0	verde
Congonhinhas	Cornélio Procópio	23.0		0	0.0	0.0	verde
Conselheiro Mairinck	Jacarezinho	23.0		0	0.0		verde
Contenda	Curitiba	19.7		0	0.0	0.0	verde
Corbélia	Cascavel	22.7		0	0.0	0.0	verde
Cornélio Procópio	Cornélio Procópio	23.0		0	0.0	0.0	verde
Coronel Domingos Soares	Pato Branco	22.7		0	0.0	0.0	verde
Coronel Vivida	Pato Branco	22.7		0	0.0	0.0	verde
Corumbataí do Sul	Campo Mourão	23.0		0	0.0	0.0	verde
Cruz Machado	União da Vitória	19.7		0	0.0	0.0	verde
Cruzeiro do Iguaçu	Francisco Beltrão	22.7		0	0.0	0.0	verde
Cruzeiro do Oeste	Umuarama	23.0		0	0.0	0.0	verde
Cruzeiro do Sul	Paranavaí	23.0		0	0.0	0.0	verde
Cruzmaltina	Ivaiporã	23.0		0	0.0	0.0	verde
Curitiba	Curitiba	19.7		36	4.9	1.7	verde
Curiúva	Telêmaco Borba	23.0		0	0.0	0.0	verde
Diamante do Norte	Paranavaí	23.0		0	0.0	0.0	verde
Diamante do Sul	Cascavel	22.7		0	0.0	0.0	verde
Diamante D'Oeste	Toledo	22.7		0	0.0	0.0	verde
Dois Vizinhos	Francisco Beltrão	22.7		0	0.0	0.0	verde
Douradina	Umuarama	23.0		0	0.0	0.0	verde
Doutor Camargo	Maringá	23.0		0	0.0	0.0	verde
Doutor Ulysses	Curitiba	19.7		0	0.0		verde
Enéas Marques	Francisco Beltrão	22.7		0	0.0	0.0	verde
Engenheiro Beltrão	Campo Mourão	23.0		0	0.0	0.0	verde
Entre Rios do Oeste	Toledo	22.7		1	23.5	10.1	verde
Esperança Nova	Umuarama	23.0		0	0.0	0.0	verde

Continua na próxima página

Município	Regional	Temperatura	Tweets	Casos	Incidencia	Rt	Nível
Espigão Alto do Iguaçu	Cascavel	22.7		0	0.0	0.0	verde
Farol	Campo Mourão	23.0		0	0.0	0.0	verde
Faxinal	Apucarana	23.0		0	0.0	0.0	verde
Fazenda Rio Grande	Curitiba	19.7		0	0.0	0.0	verde
Fênix	Campo Mourão	23.0		0	0.0	0.0	verde
Fernandes Pinheiro	Irati	19.7		0	0.0	0.0	verde
Figueira	Jacarezinho	23.0		0	0.0	0.0	verde
Flor da Serra do Sul	Francisco Beltrão	22.7		0	0.0	0.0	verde
Floraí	Maringá	23.0		0	0.0	0.0	verde
Floresta	Maringá	23.0		0	0.0	0.0	verde
Florestópolis	Londrina	23.0		0	0.0	0.0	verde
Flórida	Maringá	23.0		0	0.0	0.0	verde
Formosa do Oeste	Cascavel	22.7		0	0.0	0.0	verde
Foz do Iguaçu	Foz do Iguaçu	22.7		26	15.6	0.8	verde
Foz do Jordão	Guarapuava	19.7		0	0.0	0.0	verde
Francisco Alves	Umuarama	23.0		0	0.0	0.0	verde
Francisco Beltrão	Francisco Beltrão	22.7		5	7.0	0.7	verde
General Carneiro	União da Vitória	19.7		0	0.0	0.0	verde
Godoy Moreira	Ivaiporã	23.0		0	0.0	0.0	verde
Goioerê	Campo Mourão	23.0		0	0.0	0.0	verde
Goioxim	Guarapuava	19.7		0	0.0	0.0	verde
Grandes Rios	Apucarana	23.0		0	0.0	0.0	verde
Guaíra	Toledo	22.7		0	0.0	0.0	verde
Guairaçá	Paranavaí	23.0		0	0.0	0.0	verde
Guamiranga	Irati	19.7		0	0.0	0.0	verde
Guapirama	Jacarezinho	23.0		0	0.0	0.0	verde
Guaporema	Cianorte	23.0		0	0.0	0.0	verde
Guaraci	Londrina	23.0		0	0.0	0.0	verde
Guaraniaçu	Cascavel	22.7		1	7.1	1.5	verde
Guarapuava	Guarapuava	19.7		0	0.0	0.0	verde
Guaraqueçaba	Paranaguá	19.7		0	0.0	0.0	verde
Guaratuba	Paranaguá	19.7		5	17.3	4.6	verde
Honório Serpa	Pato Branco	22.7		0	0.0	0.0	verde
Ibaiti	Jacarezinho	23.0		0	0.0	0.0	verde
Ibema	Cascavel	22.7		0	0.0	0.0	verde
Ibiporã	Londrina	23.0		15	50.2	1.0	verde
Icaraíma	Umuarama	23.0		0	0.0	0.0	verde
Iguaraçu	Maringá	23.0		0	0.0	0.0	verde
Iguatu	Cascavel	22.7		0	0.0	0.0	verde
Imbaú	Telêmaco Borba	23.0		0	0.0		verde
Imbituva	Irati	19.7		0	0.0	0.0	verde
Inácio Martins	Irati	19.7		0	0.0		verde
Inajá	Paranavaí	23.0		0	0.0	0.0	verde
Indianópolis	Cianorte	23.0		0	0.0	0.0	verde
Ipiranga	Ponta Grossa	19.7		0	0.0	0.0	verde
Iporã	Umuarama	23.0		0	0.0	0.0	verde
Iracema do Oeste	Cascavel	22.7		0	0.0	0.0	verde
Irati	Irati	19.7		0	0.0	0.0	verde
Iretama	Campo Mourão	23.0		0	0.0	0.0	verde
Itaguajé	Maringá	22.7		0	0.0	0.0	verde
Itaipulândia	Foz do Iguaçu	22.7		0	0.0	0.0	verde
Itambaracá	Cornélio Procópio	23.0		0	0.0	0.0	verde
Itambé	Maringá	23.0		0	0.0	0.0	verde
Itapejara d'Oeste	Pato Branco	22.7		0	0.0	0.0	verde
Itaperuçu	Curitiba	19.7		0	0.0	0.0	verde

Continua na próxima página

Município	Regional	Temperatura	Tweets	Casos	Incidencia	Rt	Nível
Itaúna do Sul	Paranavaí	23.0		0	0.0	0.0	verde
Ivaí	Ponta Grossa	19.7		0	0.0	0.0	verde
Ivaiporã	Ivaiporã	23.0		2	6.1	1.7	verde
Ivaté	Umuarama	23.0		0	0.0	0.0	verde
Ivatuba	Maringá	23.0		0	0.0	0.0	verde
Jaboti	Jacarezinho	23.0		0	0.0		verde
Jacarezinho	Jacarezinho	23.0		0	0.0	0.0	verde
Jaguapitã	Londrina	23.0		0	0.0	0.0	verde
Jaguariaíva	Ponta Grossa	19.7		0	0.0	0.0	verde
Jandaia do Sul	Apucarana	23.0		5	23.7	3.5	verde
Janiópolis	Campo Mourão	23.0		0	0.0	0.0	verde
Japira	Jacarezinho	23.0		0	0.0		verde
Japurá	Cianorte	23.0		0	0.0	0.0	verde
Jardim Alegre	Ivaiporã	23.0		1	8.1	1.9	verde
Jardim Olinda	Paranavaí	22.7		0	0.0	0.0	verde
Jataizinho	Londrina	23.0		0	0.0	0.0	verde
Jesuítas	Cascavel	22.7		0	0.0	0.0	verde
Joaquim Távora	Jacarezinho	23.0		0	0.0	0.0	verde
Jundiá do Sul	Jacarezinho	23.0		0	0.0	0.0	verde
Juranda	Campo Mourão	23.0		1	12.9	0.4	verde
Jussara	Cianorte	23.0		0	0.0	0.0	verde
Kaloré	Apucarana	23.0		0	0.0	0.0	verde
Lapa	Curitiba	19.7		0	0.0	0.0	verde
Laranjal	Guarapuava	19.7		0	0.0		verde
Laranjeiras do Sul	Guarapuava	19.7		0	0.0	0.0	verde
Leópolis	Cornélio Procópio	23.0		0	0.0	0.0	verde
Lidianópolis	Ivaiporã	23.0		0	0.0		verde
Lindoeste	Cascavel	22.7		0	0.0	0.0	verde
Loanda	Paranavaí	23.0		2	8.9	0.5	verde
Lobato	Maringá	23.0		0	0.0	0.0	verde
Londrina	Londrina	23.0		76	26.9	0.9	verde
Luiziana	Campo Mourão	23.0		0	0.0	0.0	verde
Lunardelli	Ivaiporã	23.0		0	0.0	0.0	verde
Lupionópolis	Londrina	22.7		0	0.0	0.0	verde
Mallet	Iratí	19.7		0	0.0	0.0	verde
Mamborê	Campo Mourão	23.0		0	0.0	0.0	verde
Mandaguacu	Maringá	23.0		2	9.3	1.0	verde
Mandaguari	Maringá	23.0		0	0.0	0.0	verde
Mandirituba	Curitiba	19.7		0	0.0	0.0	verde
Manfrinópolis	Francisco Beltrão	22.7		0	0.0	0.0	verde
Mangueirinha	Pato Branco	22.7		0	0.0	0.0	verde
Manoel Ribas	Ivaiporã	23.0		0	0.0	0.0	verde
Marechal Cândido Rondon	Toledo	22.7		0	0.0	0.0	verde
Maria Helena	Umuarama	23.0		0	0.0	0.0	verde
Marialva	Maringá	23.0		0	0.0	0.0	verde
Marilândia do Sul	Apucarana	23.0		0	0.0	0.0	verde
Marilena	Paranavaí	23.0		0	0.0	0.0	verde
Mariluz	Umuarama	23.0		0	0.0	0.0	verde
Maringá	Maringá	23.0		34	16.6	0.8	verde
Mariópolis	Pato Branco	22.7		0	0.0	0.0	verde
Maripá	Toledo	22.7		0	0.0	0.0	verde
Marmeleiro	Francisco Beltrão	22.7		0	0.0	0.0	verde
Marquinho	Guarapuava	19.7		0	0.0	0.0	verde
Marumbi	Apucarana	23.0		0	0.0	0.0	verde
Matelândia	Foz do Iguaçu	22.7		2	11.6	2.2	verde

Continua na próxima página

Município	Regional	Temperatura	Tweets	Casos	Incidencia	Rt	Nível
Matinhos	Paranaguá	19.7		0	0.0	0.0	verde
Mato Rico	Ivaiporã	23.0		0	0.0		verde
Mauá da Serra	Apucarana	23.0		0	0.0	0.0	verde
Medianeira	Foz do Iguaçu	22.7		0	0.0	0.0	verde
Mercedes	Toledo	22.7		0	0.0	0.0	verde
Mirador	Paranavaí	23.0		0	0.0	0.0	verde
Miraselva	Londrina	23.0		0	0.0	0.0	verde
Missal	Foz do Iguaçu	22.7		0	0.0	0.0	verde
Moreira Sales	Campo Mourão	23.0		0	0.0	0.0	verde
Morretes	Paranaguá	19.7		0	0.0	0.0	verde
Munhoz de Melo	Maringá	23.0		0	0.0	0.0	verde
Nossa Senhora das Graças	Maringá	23.0		0	0.0	0.0	verde
Nova Aliança do Ivaí	Paranavaí	23.0		0	0.0	0.0	verde
Nova América da Colina	Cornélio Procópio	23.0		0	0.0	0.0	verde
Nova Aurora	Cascavel	22.7		0	0.0	0.0	verde
Nova Cantu	Campo Mourão	23.0		0	0.0	0.0	verde
Nova Esperança	Maringá	23.0		0	0.0	0.0	verde
Nova Esperança do Sudoeste	Francisco Beltrão	22.7		0	0.0	0.0	verde
Nova Fátima	Cornélio Procópio	23.0		1	12.0	1.5	verde
Nova Laranjeiras	Guarapuava	19.7		0	0.0	0.0	verde
Nova Londrina	Paranavaí	23.0		0	0.0	0.0	verde
Nova Olímpia	Umuarama	23.0		0	0.0	0.0	verde
Nova Prata do Iguaçu	Francisco Beltrão	22.7		0	0.0	0.0	verde
Nova Santa Bárbara	Cornélio Procópio	23.0		0	0.0	0.0	verde
Nova Santa Rosa	Toledo	22.7		0	0.0	0.0	verde
Nova Tebas	Ivaiporã	23.0		0	0.0	0.0	verde
Novo Itacolomi	Apucarana	23.0		1	34.4	12.1	verde
Ortigueira	Telêmaco Borba	23.0		0	0.0	0.0	verde
Ourizona	Maringá	23.0		0	0.0	0.0	verde
Ouro Verde do Oeste	Toledo	22.7		1	16.8	1.8	verde
Paiçandu	Maringá	23.0		0	0.0	0.0	verde
Palmas	Pato Branco	22.7		0	0.0	0.0	verde
Palmeira	Ponta Grossa	19.7		0	0.0	0.0	verde
Palmital	Guarapuava	19.7		0	0.0		verde
Palotina	Toledo	22.7		0	0.0	0.0	verde
Paraíso do Norte	Paranavaí	23.0		0	0.0	0.0	verde
Paranacity	Maringá	23.0		0	0.0	0.0	verde
Paranaguá	Paranaguá	19.7		20	16.7	0.3	verde
Paranapoema	Paranavaí	22.7		0	0.0	0.0	verde
Paranavaí	Paranavaí	23.0		0	0.0	0.0	verde
Pato Bragado	Toledo	22.7		0	0.0	0.0	verde
Pato Branco	Pato Branco	22.7		6	9.0	1.4	verde
Paula Freitas	União da Vitória	19.7		0	0.0	0.0	verde
Paulo Frontin	União da Vitória	19.7		0	0.0	0.0	verde
Peabiru	Campo Mourão	23.0		0	0.0	0.0	verde
Perobal	Umuarama	23.0		0	0.0	0.0	verde
Pérola	Umuarama	23.0		0	0.0	0.0	verde
Pérola d'Oeste	Francisco Beltrão	22.7		0	0.0	0.0	verde
Piên	Curitiba	19.7		0	0.0	0.0	verde
Pinhais	Curitiba	19.7		0	0.0	0.0	verde
Pinhal de São Bento	Francisco Beltrão	22.7		0	0.0	0.0	verde
Pinhalão	Jacarezinho	23.0		0	0.0	0.0	verde
Pinhão	Guarapuava	19.7		0	0.0	0.0	verde
Piraí do Sul	Ponta Grossa	19.7		0	0.0		verde
Piraquara	Curitiba	19.7		0	0.0	0.0	verde

Continua na próxima página

Município	Regional	Temperatura	Tweets	Casos	Incidencia	Rt	Nível
Pitanga	Guarapuava	19.7		1	3.1	3.1	verde
Pitangueiras	Londrina	23.0		0	0.0	0.0	verde
Planaltina do Paraná	Paranavaí	23.0		0	0.0	0.0	verde
Planalto	Francisco Beltrão	22.7		0	0.0	0.0	verde
Ponta Grossa	Ponta Grossa	19.7		0	0.0	0.0	verde
Pontal do Paraná	Paranaguá	19.7		0	0.0	0.0	verde
Porecatu	Londrina	22.7		2	14.2	1.7	verde
Porto Amazonas	Ponta Grossa	19.7		0	0.0		verde
Porto Barreiro	Guarapuava	19.7		0	0.0	0.0	verde
Porto Rico	Paranavaí	23.0		0	0.0	0.0	verde
Porto Vitória	União da Vitória	19.7		0	0.0		verde
Prado Ferreira	Londrina	23.0		0	0.0	0.0	verde
Pranchita	Francisco Beltrão	22.7		0	0.0	0.0	verde
Presidente Castelo Branco	Maringá	23.0		0	0.0	0.0	verde
Primeiro de Maio	Londrina	23.0		0	0.0	0.0	verde
Prudentópolis	Guarapuava	19.7		0	0.0	0.0	verde
Quarto Centenário	Campo Mourão	23.0		0	0.0	0.0	verde
Quatiguá	Jacarezinho	23.0		0	0.0	0.0	verde
Quatro Barras	Curitiba	19.7		0	0.0	0.0	verde
Quatro Pontes	Toledo	22.7		0	0.0	0.0	verde
Quedas do Iguaçu	Cascavel	22.7		0	0.0	0.0	verde
Querência do Norte	Paranavaí	23.0		0	0.0	0.0	verde
Quinta do Sol	Campo Mourão	23.0		0	0.0	0.0	verde
Quitandinha	Curitiba	19.7		0	0.0	0.0	verde
Ramilândia	Foz do Iguaçu	22.7		0	0.0	0.0	verde
Rancho Alegre	Cornélio Procópio	23.0		0	0.0	0.0	verde
Rancho Alegre D'Oeste	Campo Mourão	23.0		0	0.0	0.0	verde
Realeza	Francisco Beltrão	22.7		4	29.4	3.8	verde
Rebouças	Iratí	19.7		0	0.0	0.0	verde
Renascença	Francisco Beltrão	22.7		0	0.0	0.0	verde
Reserva	Telêmaco Borba	23.0		0	0.0	0.0	verde
Reserva do Iguaçu	Guarapuava	19.7		0	0.0		verde
Ribeirão Claro	Jacarezinho	23.0		1	9.1	11.9	verde
Ribeirão do Pinhal	Cornélio Procópio	23.0		0	0.0	0.0	verde
Rio Azul	Iratí	19.7		0	0.0	0.0	verde
Rio Bom	Apucarana	23.0		0	0.0	0.0	verde
Rio Bonito do Iguaçu	Guarapuava	19.7		0	0.0	0.0	verde
Rio Branco do Ivaí	Ivaiporã	23.0		0	0.0	0.0	verde
Rio Branco do Sul	Curitiba	19.7		0	0.0	0.0	verde
Rio Negro	Curitiba	19.7		0	0.0	0.0	verde
Rolândia	Londrina	23.0		0	0.0	0.0	verde
Roncador	Campo Mourão	23.0		0	0.0	0.0	verde
Rondon	Cianorte	23.0		0	0.0	0.0	verde
Rosário do Ivaí	Ivaiporã	23.0		0	0.0	0.0	verde
Sabáudia	Apucarana	23.0		0	0.0	0.0	verde
Salgado Filho	Francisco Beltrão	22.7		0	0.0	0.0	verde
Salto do Itararé	Jacarezinho	23.0		0	0.0	0.0	verde
Salto do Lontra	Francisco Beltrão	22.7		0	0.0	0.0	verde
Santa Amélia	Cornélio Procópio	23.0		0	0.0	0.0	verde
Santa Cecília do Pavão	Cornélio Procópio	23.0		0	0.0	0.0	verde
Santa Cruz de Monte Castelo	Paranavaí	23.0		0	0.0	0.0	verde
Santa Fé	Maringá	23.0		0	0.0	0.0	verde
Santa Helena	Toledo	22.7		2	7.9	1.1	verde
Santa Inês	Maringá	22.7		0	0.0	0.0	verde
Santa Isabel do Ivaí	Paranavaí	23.0		1	11.2	1.0	verde

Continua na próxima página

Município	Regional	Temperatura	Tweets	Casos	Incidencia	Rt	Nivel
Santa Izabel do Oeste	Francisco Beltrão	22.7		0	0.0	0.0	verde
Santa Lúcia	Cascavel	22.7		0	0.0	0.0	verde
Santa Maria do Oeste	Ivaiporã	23.0		0	0.0	0.0	verde
Santa Mariana	Cornélio Procópio	23.0		0	0.0	0.0	verde
Santa Mônica	Paranavaí	23.0		0	0.0	0.0	verde
Santa Tereza do Oeste	Cascavel	22.7		0	0.0	0.0	verde
Santa Terezinha de Itaipu	Foz do Iguaçu	22.7		7	44.7	0.8	verde
Santana do Itararé	Jacarezinho	23.0		0	0.0	0.0	verde
Santo Antônio da Platina	Jacarezinho	23.0		0	0.0	0.0	verde
Santo Antônio do Caiuá	Paranavaí	23.0		0	0.0	0.0	verde
Santo Antônio do Paraíso	Cornélio Procópio	23.0		0	0.0	0.0	verde
Santo Antônio do Sudoeste	Francisco Beltrão	22.7		0	0.0	0.0	verde
Santo Inácio	Maringá	22.7		0	0.0	0.0	verde
São Carlos do Ivaí	Paranavaí	23.0		0	0.0	0.0	verde
São Jerônimo da Serra	Cornélio Procópio	23.0		0	0.0	0.0	verde
São João	Pato Branco	22.7		1	9.3	0.4	verde
São João do Caiuá	Paranavaí	23.0		0	0.0	0.0	verde
São João do Ivaí	Ivaiporã	23.0		0	0.0	0.0	verde
São João do Triunfo	Ponta Grossa	19.7		0	0.0	0.0	verde
São Jorge do Ivaí	Maringá	23.0		1	17.6	1.7	verde
São Jorge do Patrocínio	Umuarama	23.0		0	0.0	0.0	verde
São Jorge d'Oeste	Francisco Beltrão	22.7		0	0.0	0.0	verde
São José da Boa Vista	Jacarezinho	23.0		0	0.0		verde
São José das Palmeiras	Toledo	22.7		0	0.0	0.0	verde
São José dos Pinhais	Curitiba	19.7		0	0.0	0.0	verde
São Manoel do Paraná	Cianorte	23.0		0	0.0	0.0	verde
São Mateus do Sul	União da Vitória	19.7		0	0.0	0.0	verde
São Miguel do Iguaçu	Foz do Iguaçu	22.7		0	0.0	0.0	verde
São Pedro do Iguaçu	Toledo	22.7		0	0.0	0.0	verde
São Pedro do Ivaí	Apucarana	23.0		0	0.0	0.0	verde
São Pedro do Paraná	Paranavaí	23.0		0	0.0	0.0	verde
São Sebastião da Amoreira	Cornélio Procópio	23.0		0	0.0	0.0	verde
São Tomé	Cianorte	23.0		0	0.0	0.0	verde
Sapopema	Cornélio Procópio	23.0		0	0.0	0.0	verde
Sarandi	Maringá	23.0		7	13.4	2.3	verde
Saudade do Iguaçu	Pato Branco	22.7		0	0.0	0.0	verde
Sengés	Ponta Grossa	19.7		0	0.0	0.0	verde
Serranópolis do Iguaçu	Foz do Iguaçu	22.7		0	0.0	0.0	verde
Sertaneja	Cornélio Procópio	23.0		0	0.0	0.0	verde
Sertanópolis	Londrina	23.0		5	42.9	0.8	verde
Siqueira Campos	Jacarezinho	23.0		0	0.0	0.0	verde
Sulina	Pato Branco	22.7		0	0.0	0.0	verde
Tamarana	Londrina	23.0		0	0.0	0.0	verde
Tamboara	Paranavaí	23.0		1	20.2	1.8	verde
Tapejara	Cianorte	23.0		0	0.0	0.0	verde
Tapira	Umuarama	23.0		0	0.0	0.0	verde
Teixeira Soares	Iratí	19.7		0	0.0	0.0	verde
Telêmaco Borba	Telêmaco Borba	23.0		2	2.7	0.3	verde
Terra Boa	Campo Mourão	23.0		0	0.0	0.0	verde
Terra Rica	Paranavaí	23.0		0	0.0	0.0	verde
Terra Roxa	Toledo	22.7		0	0.0	0.0	verde
Tibagi	Telêmaco Borba	23.0		0	0.0	0.0	verde
Tijucas do Sul	Curitiba	19.7		0	0.0	0.0	verde
Toledo	Toledo	22.7		0	0.0	0.0	verde
Tomazina	Jacarezinho	23.0		1	11.5	2.4	verde

Continua na próxima página

Município	Regional	Temperatura	Tweets	Casos	Incidencia	Rt	Nivel
Três Barras do Paraná	Cascavel	22.7		0	0.0	0.0	verde
Tunas do Paraná	Curitiba	19.7		0	0.0		verde
Tuneiras do Oeste	Cianorte	23.0		0	0.0	0.0	verde
Tupãssi	Toledo	22.7		0	0.0	0.0	verde
Turvo	Guarapuava	19.7		0	0.0	0.0	verde
Ubiratã	Campo Mourão	23.0		1	4.6	0.5	verde
Umuarama	Umuarama	23.0		5	5.6	1.1	verde
União da Vitória	União da Vitória	19.7		0	0.0	0.0	verde
Uniflor	Maringá	23.0		0	0.0	0.0	verde
Uraí	Cornélio Procópio	23.0		0	0.0	0.0	verde
Ventania	Telêmaco Borba	23.0		0	0.0	0.0	verde
Vera Cruz do Oeste	Cascavel	22.7		1	11.1	1.2	verde
Verê	Francisco Beltrão	22.7		1	12.7	12.1	verde
Virmond	Guarapuava	19.7		0	0.0	0.0	verde
Vitorino	Pato Branco	22.7		0	0.0	0.0	verde
Wenceslau Braz	Jacarezinho	23.0		0	0.0	0.0	verde
Xambrê	Umuarama	23.0		0	0.0	0.0	verde

[Início](#)

Lista das variáveis apresentadas nas tabelas:

SE = semana epidemiológica

Temperatura = média das temperaturas mínimas da semana

Tweet = número de tweets indicativos de casos de dengue na cidade

Casos notif = casos notificados de dengue

Casos preditos = número de casos estimados após correção pelo atraso de notificação

ICmin = número mínimo de casos estimados (IC 95%)

ICmax = número máximo de casos estimados (IC 95%)

Rt = número reprodutivo efetivo (> 1 indica aumento de casos transmissão)

p(Rt1) = probabilidade do número reprodutivo ser maior que 1 (> 0.95 indica aumento significativo de casos)

Incidência = incidência por 100.000 habitantes

Nível = cor do alerta (verde, amarelo, laranja, vermelho)

Notas

- Os dados do SINAN mais recentes ainda não foram totalmente digitados. Estimamos o número esperado de casos notificados considerando o tempo até os casos serem digitados.
- Os dados de tweets são gerados pelo Observatório de Dengue (UFMG). Os tweets são processados para exclusão de informes e outros temas relacionados a dengue.
- Algumas vezes, os casos da última semana ainda não estão disponíveis, nesse caso, usa-se uma estimativa com base na tendência de variação da série.

Créditos

Este é um projeto desenvolvido com apoio da SVS/MS em parceria com:

- Programa de Computação Científica, Fundação Oswaldo Cruz, Rio de Janeiro.
- Escola de Matemática Aplicada, Fundação Getúlio Vargas.
- Secretarias Estaduais, Municipais e Regionais de Saúde.
- Observatório de Dengue da UFMG

[Início](#)

Para mais detalhes sobre o sistema de alerta InfoDengue, consultar: <http://info.dengue.mat.br>

Para acessar os boletins gerados pelo sistema de alerta InfoDengue, consultar: <http://info.dengue.mat.br/relatorios/>

Contato: alerta_dengue@fiocruz.br