

## Boletim Semanal

Semana 1 de 2017

- [O Estado](#)

### Regionais de Saúde:

- Umuarama
- Paranavaí
- Francisco Beltrão
- Apucarana
- Maringá
- Campo Mourão
- União da Vitória
- Guarapuava
- Pato Branco
- Cascavel
- Cianorte
- Londrina
- Foz do Iguaçu
- Iratí
- Ponta Grossa
- Curitiba
- Paranaguá
- Cornélio Procopio
- Ivaiporã
- Toledo
- Jacarezinho
- Telêmaco Borba

### Municípios:

- [Tabela de Municípios](#)

[Variáveis nas Tabelas](#)

[Notas](#)

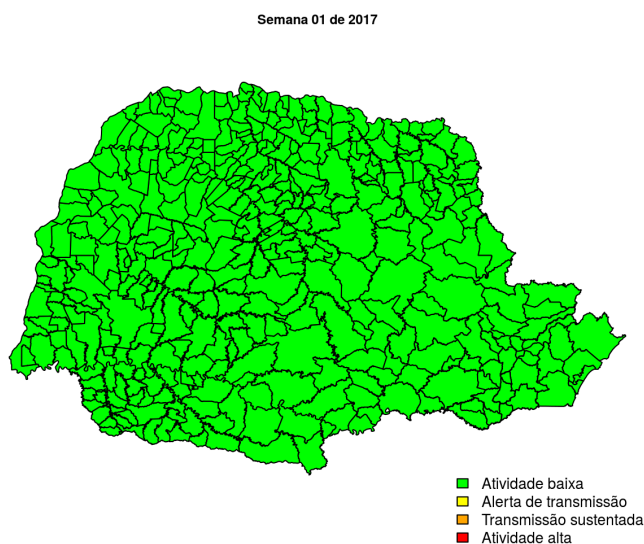
[Creditos](#)

### Contato

[alerta\\_dengue@fiocruz.br](mailto:alerta_dengue@fiocruz.br)

## Situação da Dengue no Estado do Paraná

Desde o início do ano, 722 casos foram registrados no estado, sendo 722 na última semana. A figura abaixo mostra as condições de transmissão em cada município na semana epidemiológica 1-2017.



Dos 399 municípios, 399 encontram-se em nível verde, 0 em nível amarelo, 0 em nível laranja e 0 em nível vermelho referentes a semana epidemiológica 1-2017. Para informações mais atualizadas e ter acesso ao mapa interativo do estado e de outras localidades, consultar em [Info Dengue](#).

**Na semana passada:** 0 municípios em nível amarelo, 0 em laranja e 0 em vermelho.

### O código de Cores

As cores indicam os seguintes níveis de atenção:

**Verde:** temperaturas amenas, baixa incidência de casos.

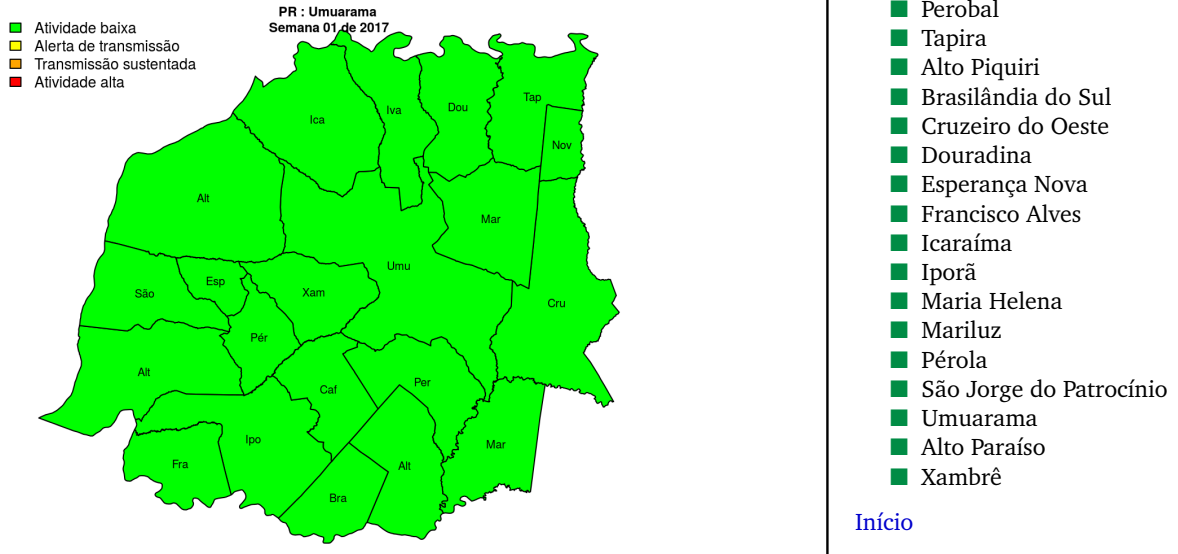
**Amarelo:** temperatura propícia para a população do vetor e transmissão da dengue.

**Laranja:** transmissão aumentada e sustentada de dengue.

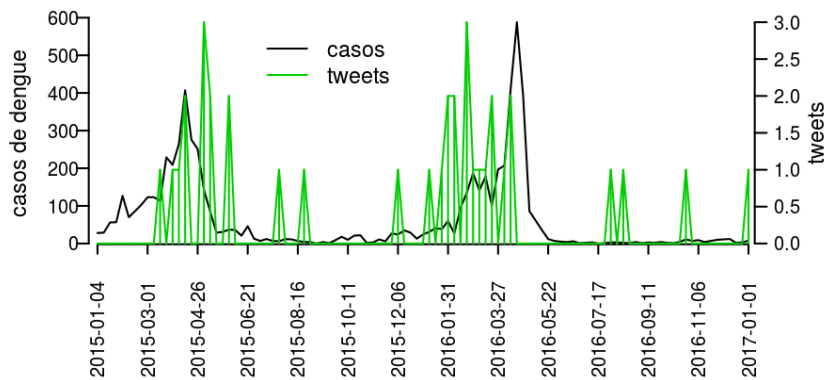
**Vermelho:** incidência alta de dengue, acima dos 90% históricos.

## Regional Umuarama

Desde o início do ano, 24 casos de dengue foram registrados na Regional de Saúde, sendo 24 na última semana.



**Figura 1.** Casos notificados de dengue e Índice de menção em mídia social sobre dengue na Regional Umuarama



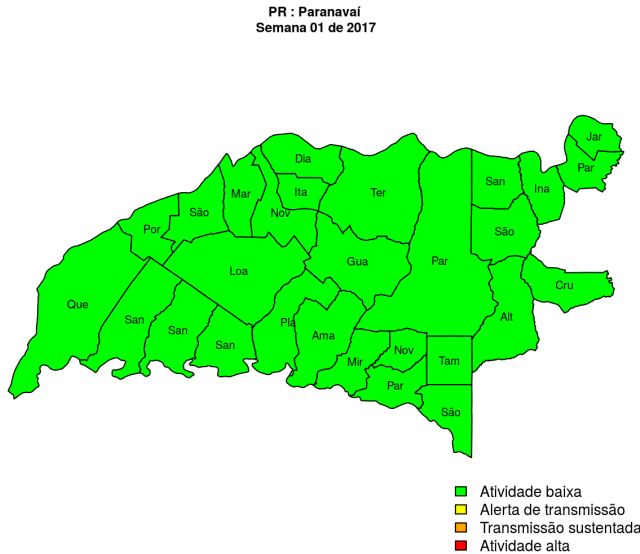
**Tabela 1.** Resumo das últimas seis semanas epidemiológicas na Regional Umuarama

SE	temperatura	tweet	casos notif	casos preditos
201648.0	20	0	14	14
201649.0	21	0	11	11
201650.0	21	0	6	6
201651.0	21	0	5	5
201652.0	23	0	6	6
201701.0	22	1	11	13

[hyperlink](#) [vartabver](#) [descrição](#) das variáveis

## Regional Paranavaí

Desde o início do ano, 23 casos de dengue foram registrados na Regional de Saúde, sendo 23 na última semana.

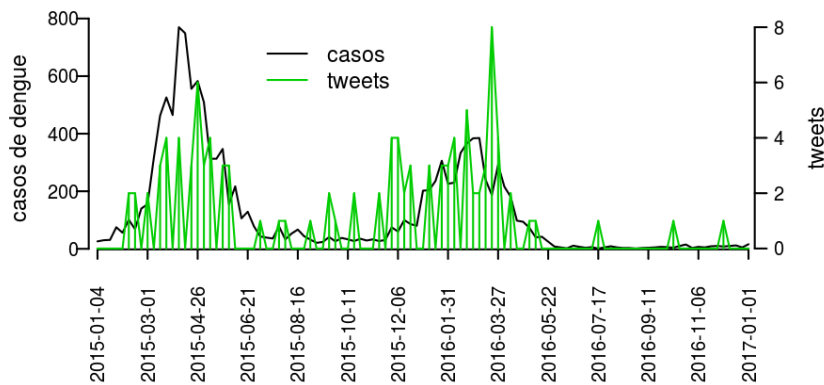


### Municípios

- Alto Paraná
- Amaporã
- Cruzeiro do Sul
- Guairaçá
- Inajá
- Jardim Olinda
- Mirador
- Paranapoema
- Planaltina do Paraná
- Santa Cruz de Monte Castelo
- Santa Isabel do Ivaí
- Diamante do Norte
- Itaúna do Sul
- Loanda
- Marilena
- Nova Aliança do Ivaí
- Nova Londrina
- Paraíso do Norte
- Paranavaí
- Porto Rico
- Querência do Norte
- Santa Mônica
- Santo Antônio do Caiuá
- São Carlos do Ivaí
- São João do Caiuá
- São Pedro do Paraná
- Tamboara
- Terra Rica

[Início](#)

**Figura 2.** Casos notificados de dengue e Índice de menção em mídia social sobre dengue na Regional Paranavaí



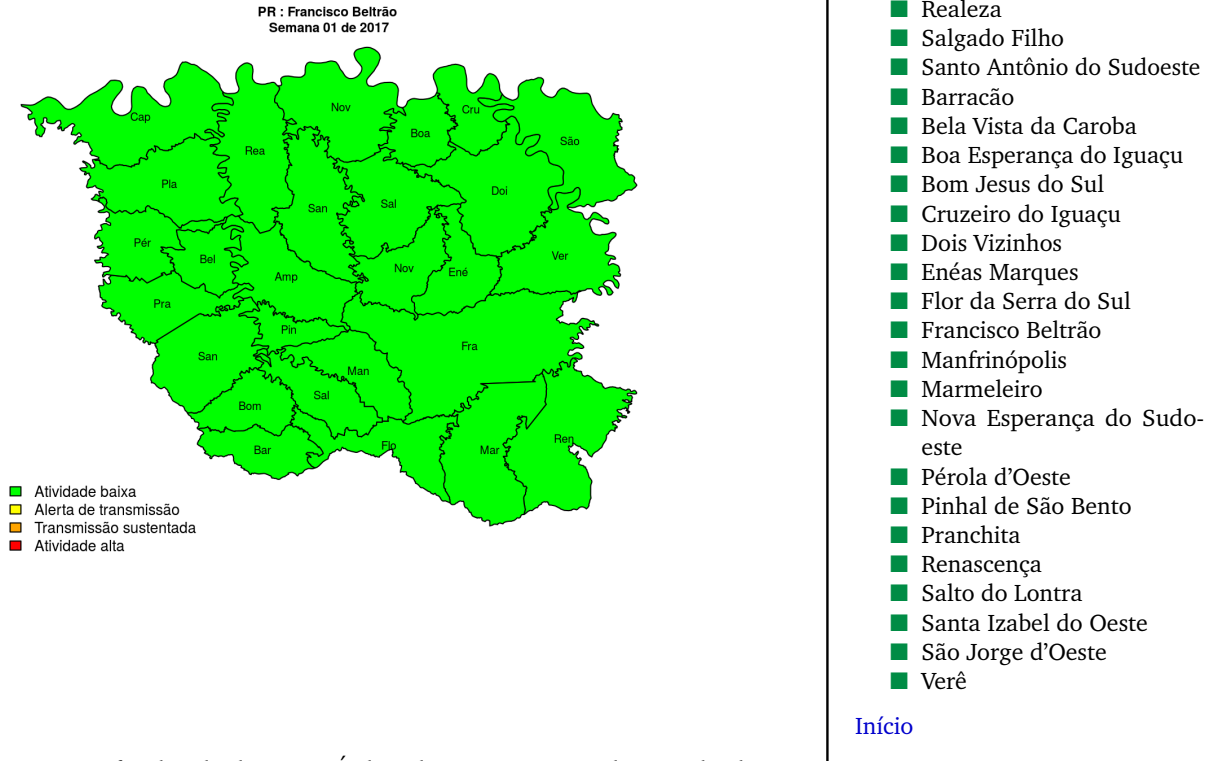
**Tabela 2.** Resumo das últimas seis semanas epidemiológicas na Regional Paranavaí

SE	temperatura	tweet	casos notif	casos preditos
201648.0	20	0	41	41
201649.0	21	0	40	40
201650.0	21	0	21	21
201651.0	21	0	20	21
201652.0	21	0	18	20
201701.0	22	1	20	22

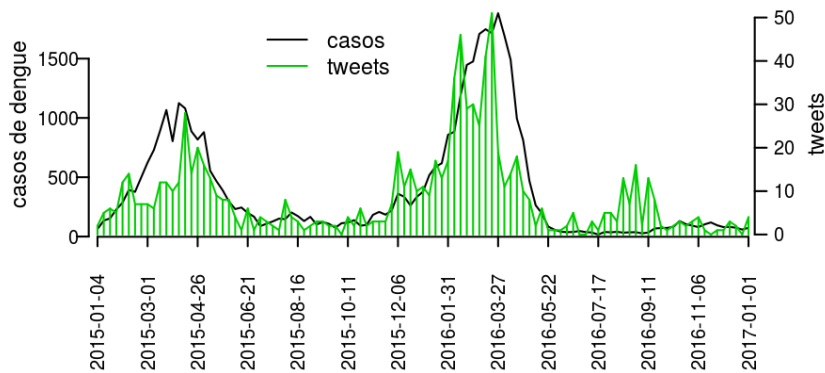
[hyperlinkvartabver descrição das variáveis](#)

## Regional Francisco Beltrão

Desde o início do ano, 39 casos de dengue foram registrados na Regional de Saúde, sendo 39 na última semana.



**Figura 3.** Casos notificados de dengue e Índice de menção em mídia social sobre dengue na Regional Francisco Beltrão



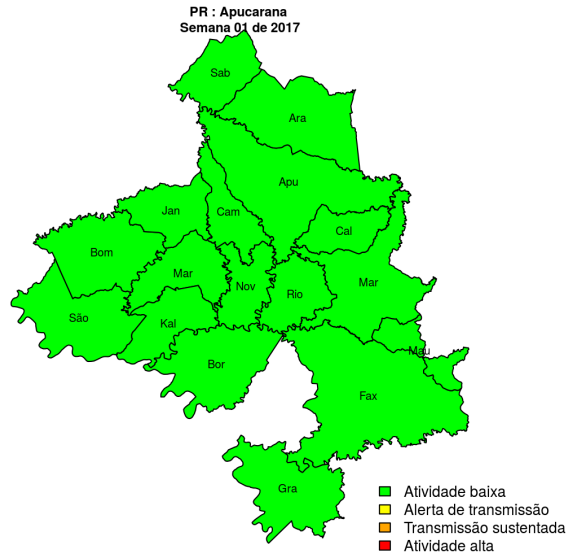
**Tabela 3.** Resumo das últimas seis semanas epidemiológicas na Regional Francisco Beltrão

SE	temperatura	tweet	casos notif	casos preditos
201648.0	21	0	19	19
201649.0	20	0	33	33
201650.0	19	0	18	18
201651.0	21	1	11	11
201652.0	23	0	14	14
201701.0	23	0	23	28

[hyperlinkvartabver descrição das variáveis](#)

## Regional Apucarana

Desde o início do ano, 3 casos de dengue foram registrados na Regional de Saúde, sendo 3 na última semana.

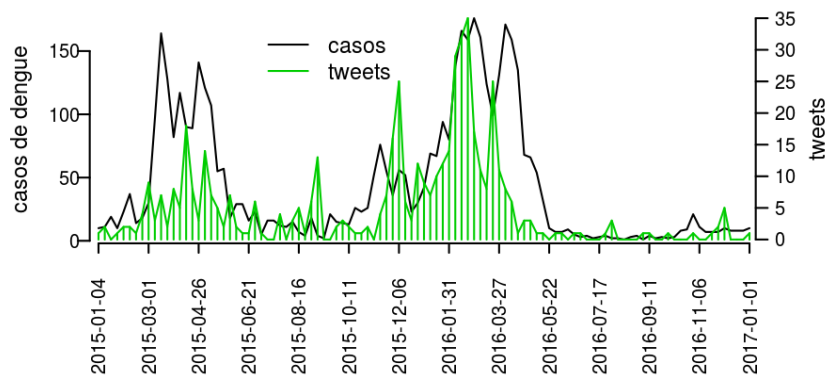


### Municípios

- Araongas
- Borrazópolis
- Cambira
- Jandaia do Sul
- Marilândia do Sul
- São Pedro do Ivaí
- Apucarana
- Bom Sucesso
- Califórnia
- Faxinal
- Grandes Rios
- Kaloré
- Marumbi
- Mauá da Serra
- Novo Itacolomi
- Rio Bom
- Sabáudia

Início

**Figura 4.** Casos notificados de dengue e Índice de menção em mídia social sobre dengue na Regional Apucarana



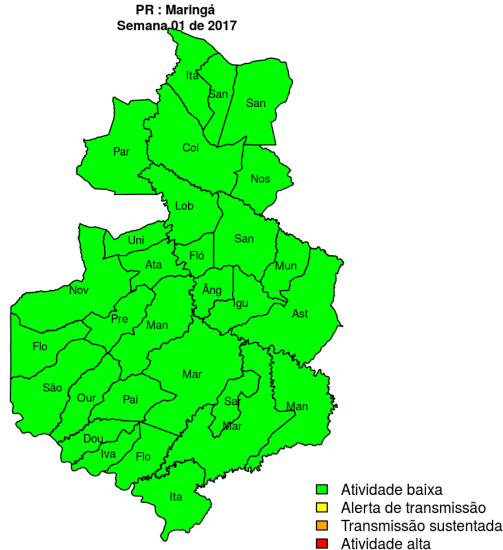
**Tabela 4.** Resumo das últimas seis semanas epidemiológicas na Regional Apucarana

SE	temperatura	tweet	casos notif	casos preditos
201648.0	20	0	16	16
201649.0	21	0	14	14
201650.0	21	0	13	13
201651.0	21	0	16	16
201652.0	22	0	21	21
201701.0	22	0	24	25

[hyperlinkvartabver descrição das variáveis](#)

## Regional Maringá

Desde o início do ano, 10 casos de dengue foram registrados na Regional de Saúde, sendo 10 na última semana.

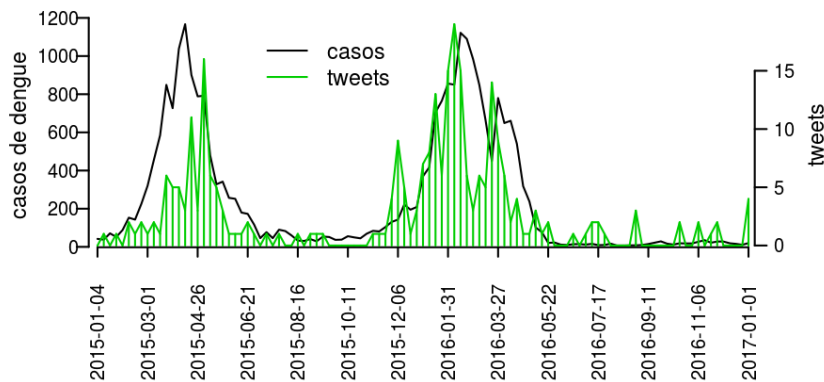


### Municípios

- Atalaia
- Doutor Camargo
- Floraí
- Flórida
- Itaguajé
- Lobato
- Mandaguari
- Maringá
- Munhoz de Melo
- Paçandu
- Presidente Castelo Branco
- Santo Inácio
- São Jorge do Ivaí
- Sarandi
- Uniflor
- Ângulo
- Astorga
- Colorado
- Floresta
- Iguaçu
- Itambé
- Ivatuba
- Mandaguaçu
- Marialva
- Nossa Senhora das Graças
- Nova Esperança
- Ourizona
- Paranacity
- Santa Fé
- Santa Inês

[Início](#)

**Figura 5.** Casos notificados de dengue e Índice de menção em mídia social sobre dengue na Regional Maringá



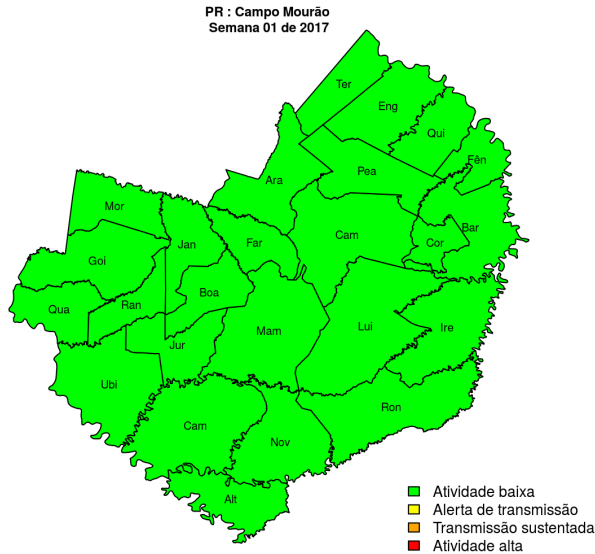
**Tabela 5.** Resumo das últimas seis semanas epidemiológicas na Regional Maringá

SE	temperatura	tweet	casos notif	casos preditos
201648.0	20	1	90	100
201649.0	21	1	88	98
201650.0	21	3	77	91
201651.0	21	2	75	96
201652.0	21	0	66	95
201701.0	22	3	73	137

[hyperlinkvartabver descrição das variáveis](#)

## Regional Campo Mourão

Desde o início do ano, 98 casos de dengue foram registrados na Regional de Saúde, sendo 98 na última semana.

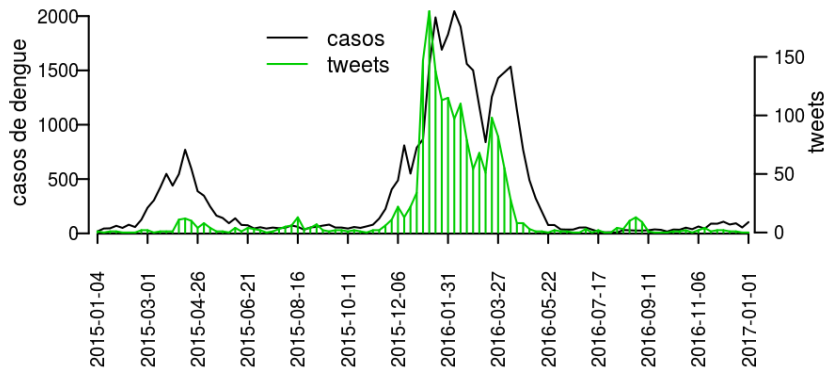


### Municípios

- Barbosa Ferraz
- Campina da Lagoa
- Campo Mourão
- Corumbataí do Sul
- Engenheiro Beltrão
- Fênix
- Nova Cantu
- Quinta do Sol
- Roncador
- Altamira do Paraná
- Araruna
- Boa Esperança
- Farol
- Goioerê
- Iretama
- Janiópolis
- Juranda
- Luiziana
- Mamborê
- Moreira Sales
- Peabiru
- Quarto Centenário
- Rancho Alegre D'Oeste
- Terra Boa
- Ubitatã

Início

**Figura 6.** Casos notificados de dengue e Índice de menção em mídia social sobre dengue na Regional Campo Mourão



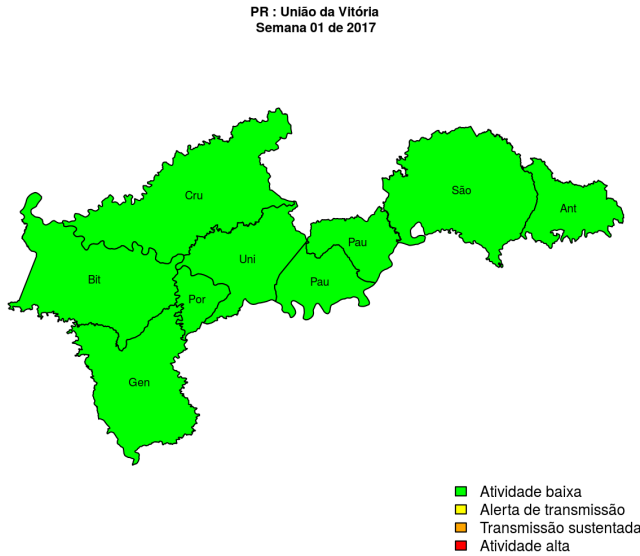
**Tabela 6.** Resumo das últimas seis semanas epidemiológicas na Regional Campo Mourão

SE	temperatura	tweet	casos notif	casos preditos
201648.0	20	1	25	25
201649.0	21	0	26	26
201650.0	21	0	13	13
201651.0	21	0	12	12
201652.0	22	0	8	9
201701.0	22	2	23	33

[hyperlinkvartabver descrição das variáveis](#)

## Regional União da Vitória

Desde o início do ano, 53 casos de dengue foram registrados na Regional de Saúde, sendo 53 na última semana.

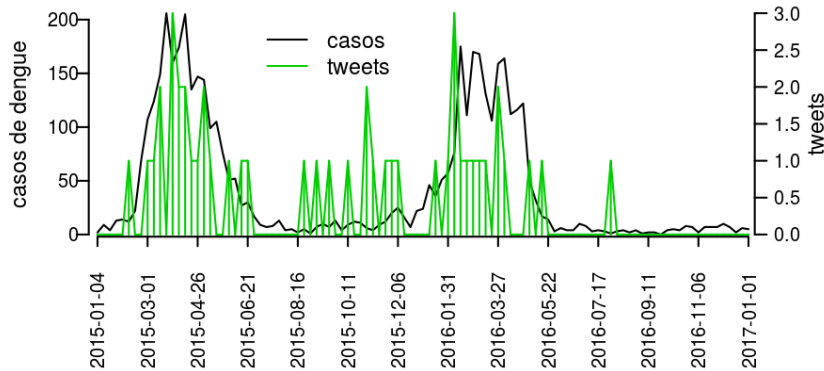


### Municípios

- Bituruna
- Paulo Frontin
- São Mateus do Sul
- União da Vitória
- Cruz Machado
- Antônio Olinto
- General Carneiro
- Paula Freitas
- Porto Vitória

Início

**Figura 7.** Casos notificados de dengue e Índice de menção em mídia social sobre dengue na Regional União da Vitória



**Tabela 7.** Resumo das últimas seis semanas epidemiológicas na Regional União da Vitória

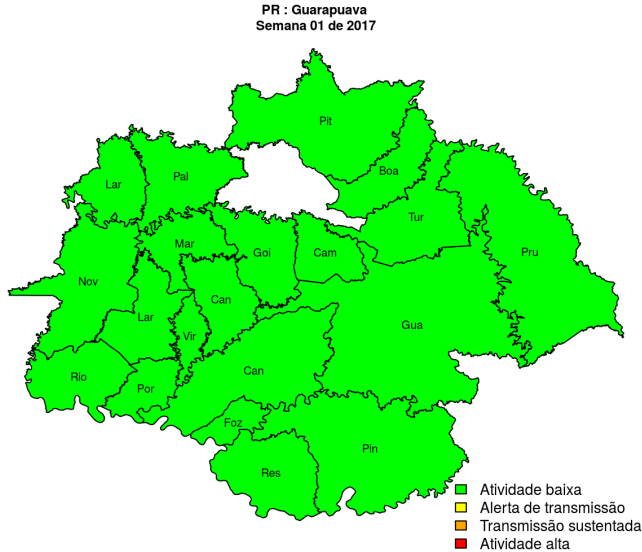
SE	temperatura	tweet	casos notif	casos preditos
201648.0	16	0	1	1
201649.0	15	0	1	1
201650.0	16	0	0	0
201651.0	18	0	1	1
201652.0	20	0	0	0
201701.0	19	1	1	2

[hyperlinkvartabver descrição das variáveis](#)



## Regional Guarapuava

Desde o início do ano, 23 casos de dengue foram registrados na Regional de Saúde, sendo 23 na última semana.

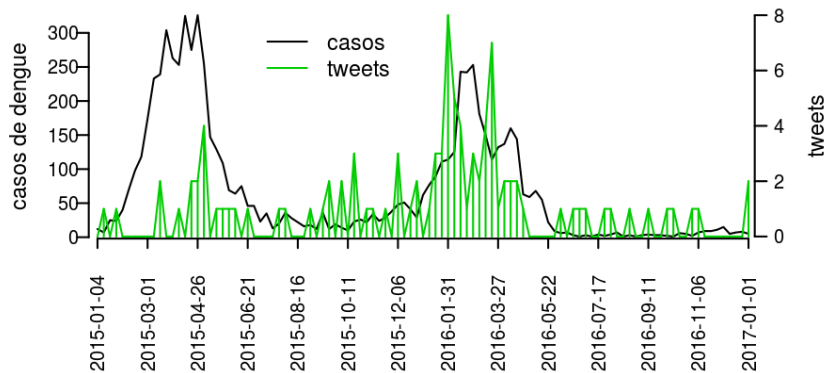


### Municípios

- Boa Ventura de São Roque
- Foz do Jordão
- Goioxim
- Guarapuava
- Laranjal
- Palmital
- Pinhão
- Porto Barreiro
- Prudentópolis
- Campina do Simão
- Cândói
- Cantagalo
- Laranjeiras do Sul
- Marquinho
- Nova Laranjeiras
- Pitanga
- Reserva do Iguaçu
- Rio Bonito do Iguaçu
- Turvo
- Virmond

[Início](#)

**Figura 8.** Casos notificados de dengue e Índice de menção em mídia social sobre dengue na Regional Guarapuava



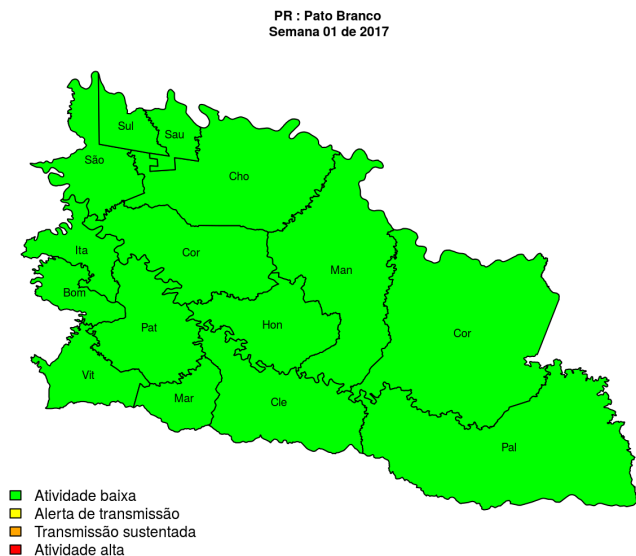
**Tabela 8.** Resumo das últimas seis semanas epidemiológicas na Regional Guarapuava

SE	temperatura	tweet	casos notif	casos preditos
201648.0	16	0	6	6
201649.0	15	0	3	3
201650.0	16	1	7	7
201651.0	18	0	0	0
201652.0	20	0	1	1
201701.0	19	1	3	3

[hyperlinkvartabver descrição das variáveis](#)

## Regional Pato Branco

Desde o início do ano, 3 casos de dengue foram registrados na Regional de Saúde, sendo 3 na última semana.

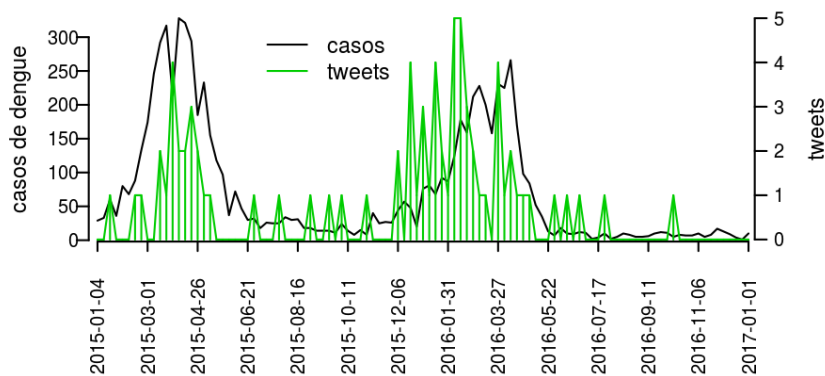


### Municípios

- Bom Sucesso do Sul
- Mariópolis
- Vitorino
- Chopinzinho
- Clevelândia
- Coronel Domingos Soares
- Coronel Vivida
- Honório Serpa
- Itapejara d'Oeste
- Mangueirinha
- Palmas
- Pato Branco
- São João
- Saudade do Iguazu
- Sulina

Início

**Figura 9.** Casos notificados de dengue e Índice de menção em mídia social sobre dengue na Regional Pato Branco



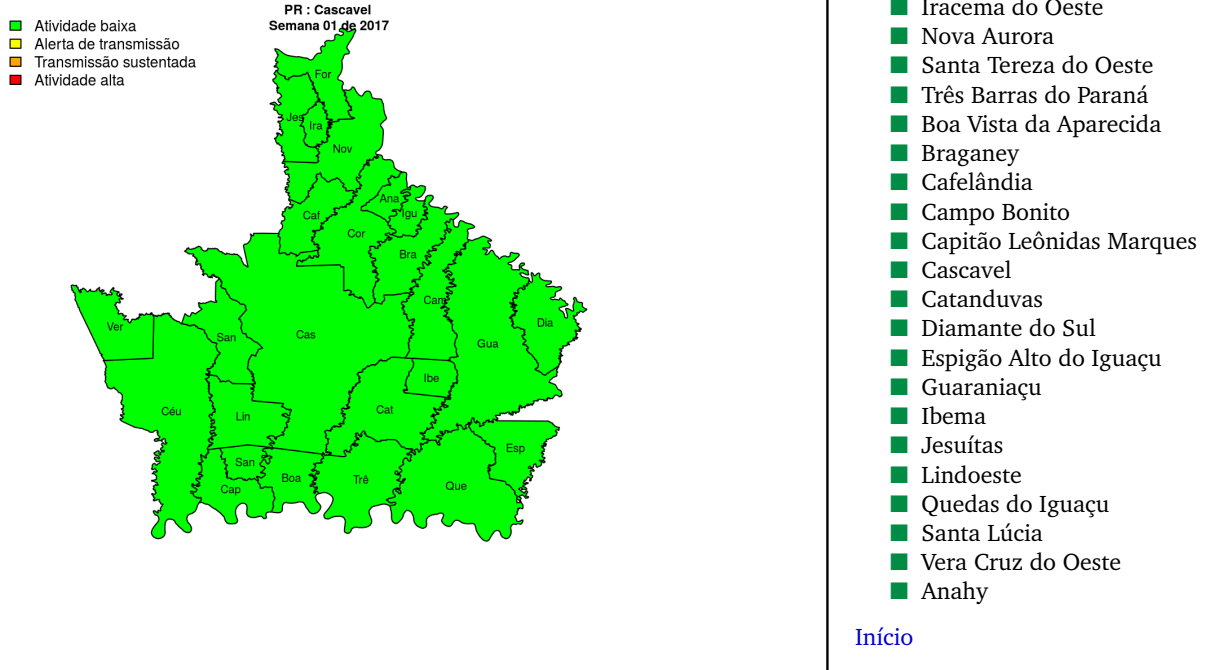
**Tabela 9.** Resumo das últimas seis semanas epidemiológicas na Regional Pato Branco

SE	temperatura	tweet	casos notif	casos preditos
201648.0	21	0	10	10
201649.0	20	0	16	16
201650.0	20	0	5	5
201651.0	21	0	8	8
201652.0	22	0	9	9
201701.0	22	0	5	5

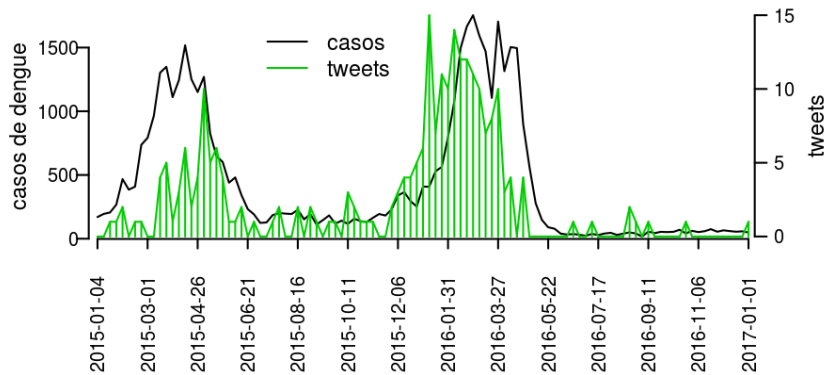
[hyperlinkvartabver descrição das variáveis](#)

## Regional Cascavel

Desde o início do ano, 1 casos de dengue foram registrados na Regional de Saúde, sendo 1 na última semana.



**Figura 10.** Casos notificados de dengue e Índice de menção em mídia social sobre dengue na Regional Cascavel



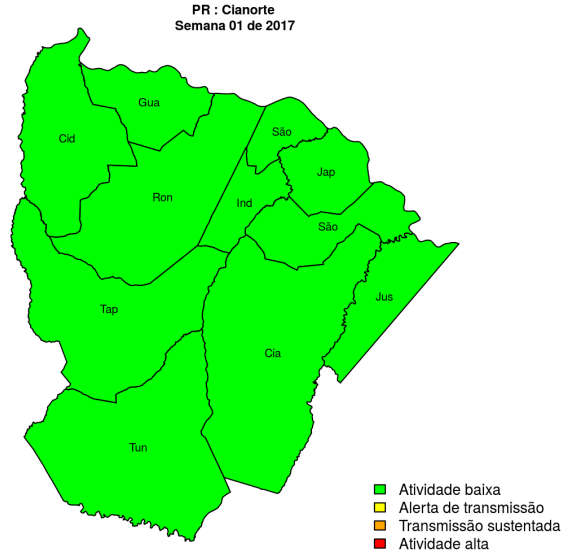
**Tabela 10.** Resumo das últimas seis semanas epidemiológicas na Regional Cascavel

SE	temperatura	tweet	casos notif	casos preditos
201648.0	21	0	42	43
201649.0	20	0	34	35
201650.0	19	0	38	39
201651.0	21	0	30	33
201652.0	23	0	38	45
201701.0	23	0	39	52

[hyperlink](#) [vartabver](#) [descrição](#) das variáveis

## Regional Cianorte

Desde o início do ano, 0 casos de dengue foram registrados na Regional de Saúde, sendo 0 na última semana.

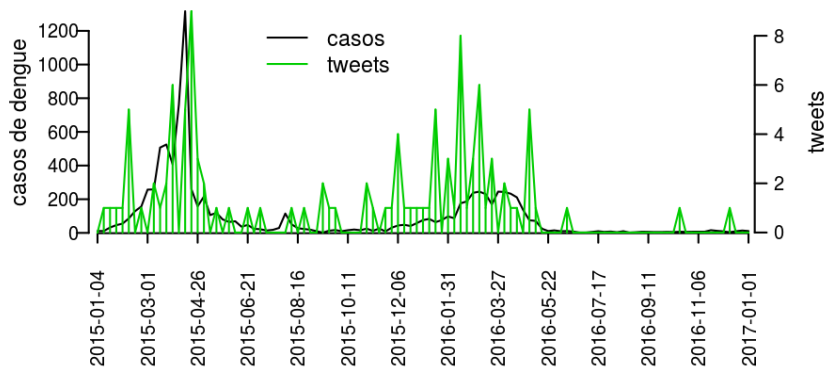


### Municípios

- Cidade Gaúcha
- Jussara
- Tuneiras do Oeste
- Cianorte
- Guaporema
- Indianópolis
- Japurá
- Rondon
- São Manoel do Paraná
- São Tomé
- Tapejara

Início

**Figura 11.** Casos notificados de dengue e Índice de menção em mídia social sobre dengue na Regional Cianorte



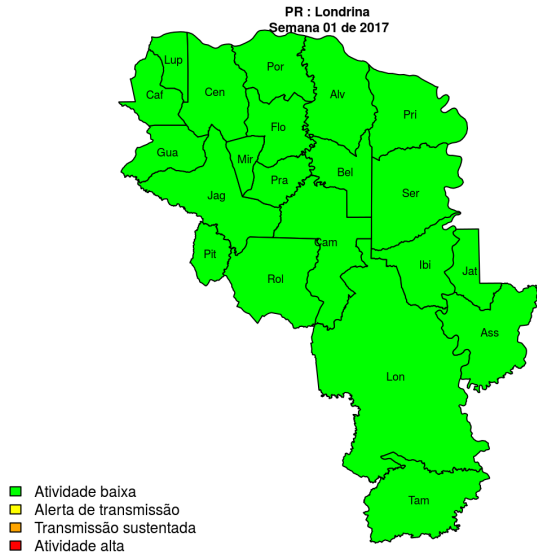
**Tabela 11.** Resumo das últimas seis semanas epidemiológicas na Regional Cianorte

SE	temperatura	tweet	casos notif	casos preditos
201648.0	20	0	7	7
201649.0	21	0	8	8
201650.0	21	0	9	9
201651.0	21	0	5	5
201652.0	21	0	6	7
201701.0	22	0	3	4

[hyperlinkvartabver descrição das variáveis](#)

## Regional Londrina

Desde o início do ano, 3 casos de dengue foram registrados na Regional de Saúde, sendo 3 na última semana.

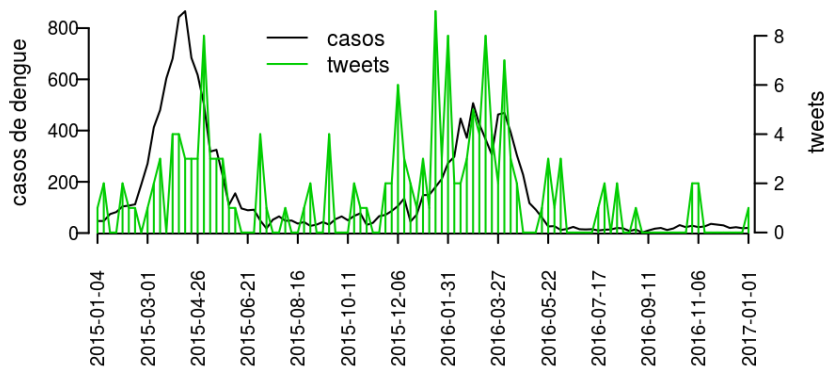


### Municípios

- Ibiporã
- Lupionópolis
- Alvorada do Sul
- Assaí
- Bela Vista do Paraíso
- Cafeara
- Cambé
- Centenário do Sul
- Florestópolis
- Guaraci
- Jaguapitã
- Jataizinho
- Londrina
- Miraselva
- Pitangueiras
- Porecatu
- Prado Ferreira
- Primeiro de Maio
- Rolândia
- Sertanópolis
- Tamarana

[Início](#)

**Figura 12.** Casos notificados de dengue e Índice de menção em mídia social sobre dengue na Regional Londrina



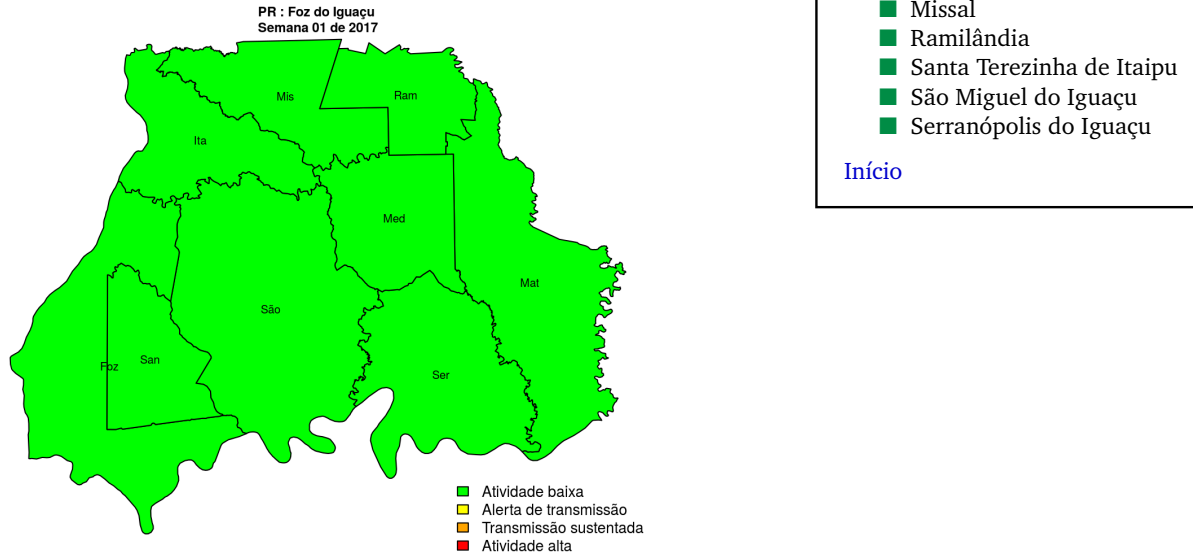
**Tabela 12.** Resumo das últimas seis semanas epidemiológicas na Regional Londrina

SE	temperatura	tweet	casos notif	casos preditos
201648.0	20	0	226	258
201649.0	21	0	249	293
201650.0	21	0	198	243
201651.0	21	1	179	235
201652.0	23	0	165	244
201701.0	22	1	210	384

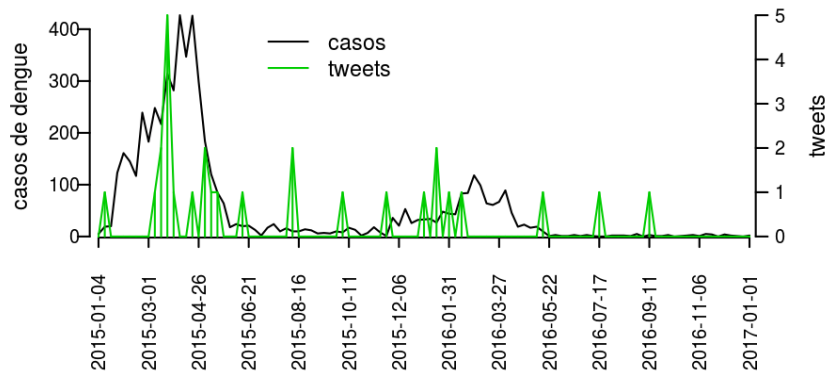
[hyperlinkvartabver descrição das variáveis](#)

## Regional Foz do Iguaçu

Desde o início do ano, 210 casos de dengue foram registrados na Regional de Saúde, sendo 210 na última semana.



**Figura 13.** Casos notificados de dengue e Índice de menção em mídia social sobre dengue na Regional Foz do Iguaçu



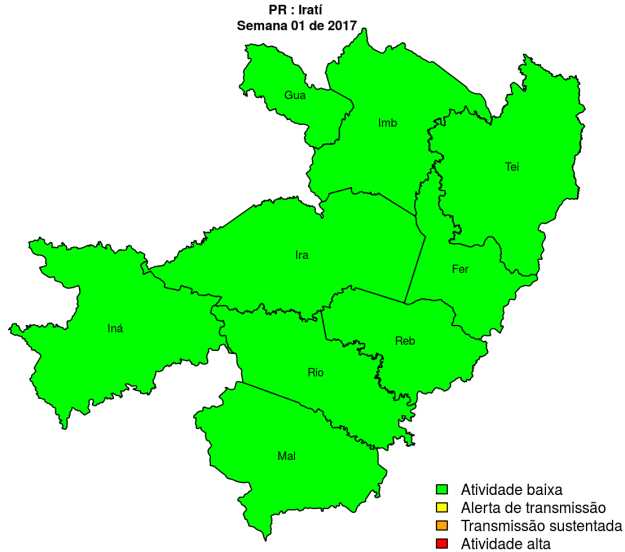
**Tabela 13.** Resumo das últimas seis semanas epidemiológicas na Regional Foz do Iguaçu

SE	temperatura	tweet	casos notif	casos preditos
201648.0	21	0	70	76
201649.0	20	0	71	77
201650.0	19	1	73	82
201651.0	21	2	63	74
201652.0	23	0	37	48
201701.0	23	4	53	82

[hyperlinkvartabver descrição das variáveis](#)

## Regional Iratí

Desde o início do ano, 73 casos de dengue foram registrados na Regional de Saúde, sendo 73 na última semana.

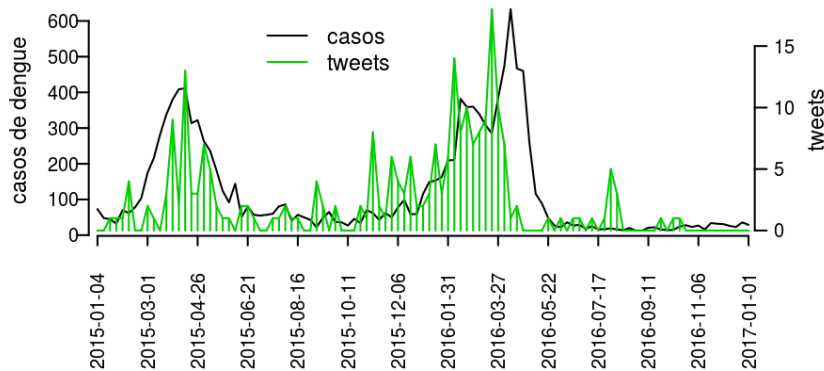


### Municípios

- Mallet
- Rio Azul
- Fernandes Pinheiro
- Guamiranga
- Imbituva
- Inácio Martins
- Iratí
- Rebouças
- Teixeira Soares

Início

**Figura 14.** Casos notificados de dengue e Índice de menção em mídia social sobre dengue na Regional Iratí



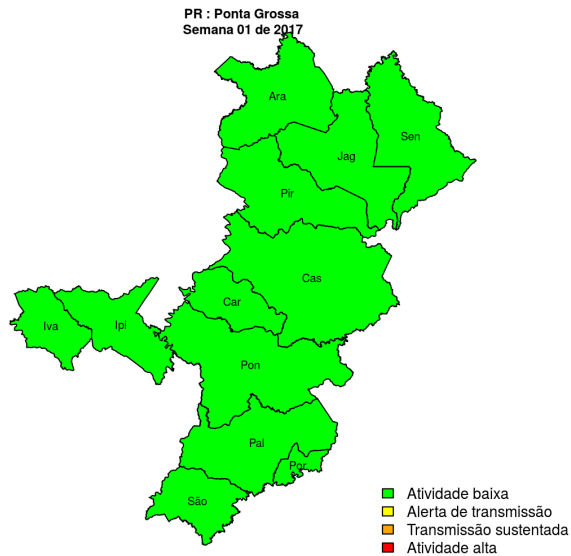
**Tabela 14.** Resumo das últimas seis semanas epidemiológicas na Regional Iratí

SE	temperatura	tweet	casos notif	casos preditos
201648.0	16	0	0	0
201649.0	15	0	1	1
201650.0	16	0	2	2
201651.0	18	0	1	1
201652.0	20	0	0	0
201701.0	19	0	1	1

[hyperlink](#) para a descrição das variáveis

## Regional Ponta Grossa

Desde o início do ano, 103 casos de dengue foram registrados na Regional de Saúde, sendo 103 na última semana.

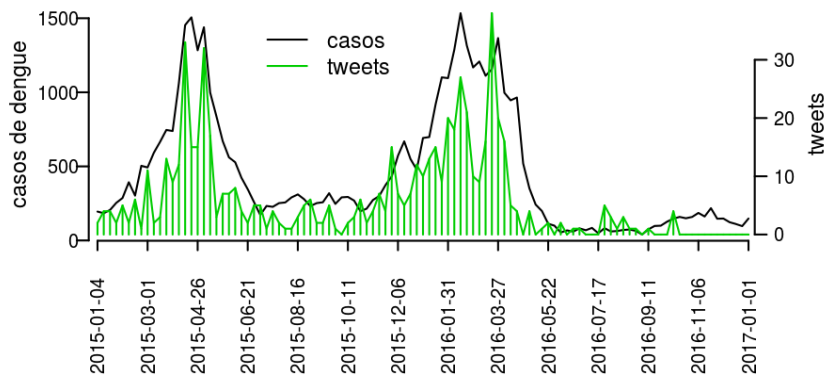


### Municípios

- Senegés
- Ipiranga
- Ivaí
- Jaguariaíva
- Arapoti
- Carambeí
- Castro
- Palmeira
- Pirai do Sul
- Ponta Grossa
- Porto Amazonas
- São João do Triunfo

Início

**Figura 15.** Casos notificados de dengue e Índice de menção em mídia social sobre dengue na Regional Ponta Grossa



**Tabela 15.** Resumo das últimas seis semanas epidemiológicas na Regional Ponta Grossa

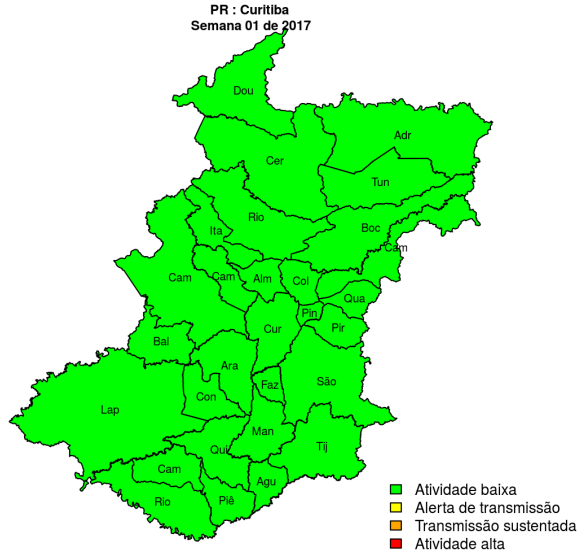
SE	temperatura	tweet	casos notif	casos preditos
201648.0	16	2	6	6
201649.0	15	5	3	3
201650.0	16	0	2	2
201651.0	18	0	2	2
201652.0	20	0	0	0
201701.0	19	3	3	3

[hyperlinkvartabver descrição das variáveis](#)



## Regional Curitiba

Desde o início do ano, 20 casos de dengue foram registrados na Regional de Saúde, sendo 20 na última semana.

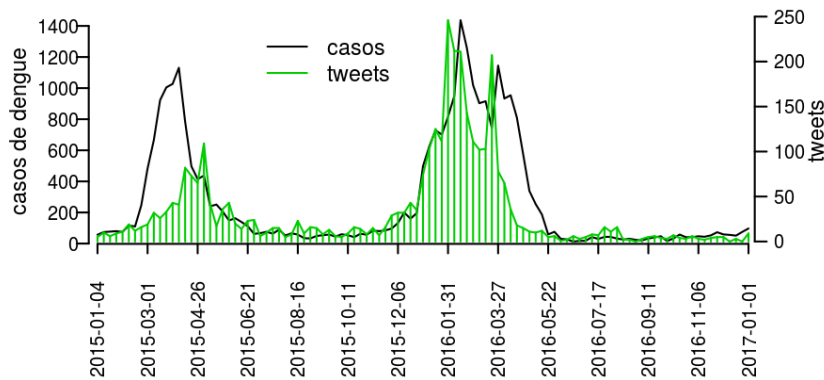


### Municípios

- Cerro Azul
- Colombo
- Contenda
- Curitiba
- Fazenda Rio Grande
- Itaperuçu
- Lapa
- Mandirituba
- Adrianópolis
- Agudos do Sul
- Almirante Tamandaré
- Araucária
- Balsa Nova
- Bocaiúva do Sul
- Campina Grande do Sul
- Campo do Tenente
- Campo Largo
- Campo Magro
- Piên
- Pinhais
- Piraquara
- Quatro Barras
- Quitandinha
- Rio Branco do Sul
- Rio Negro
- São José dos Pinhais
- Tijucas do Sul
- Tunas do Paraná
- Doutor Ulysses

[Início](#)

**Figura 16.** Casos notificados de dengue e Índice de menção em mídia social sobre dengue na Regional Curitiba



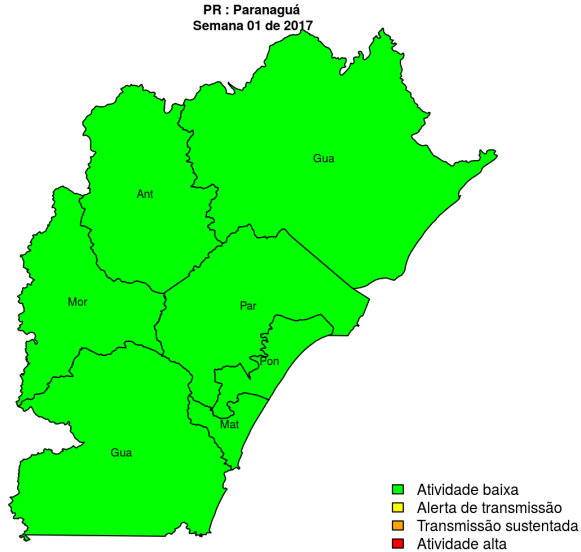
**Tabela 16.** Resumo das últimas seis semanas epidemiológicas na Regional Curitiba

SE	temperatura	tweet	casos notif	casos preditos
201648.0	16	6	60	66
201649.0	15	5	42	47
201650.0	16	0	51	61
201651.0	18	4	46	61
201652.0	20	0	64	109
201701.0	19	13	98	242

[hyperlinkvartabver descrição das variáveis](#)

## Regional Paranaguá

Desde o início do ano, 5 casos de dengue foram registrados na Regional de Saúde, sendo 5 na última semana.

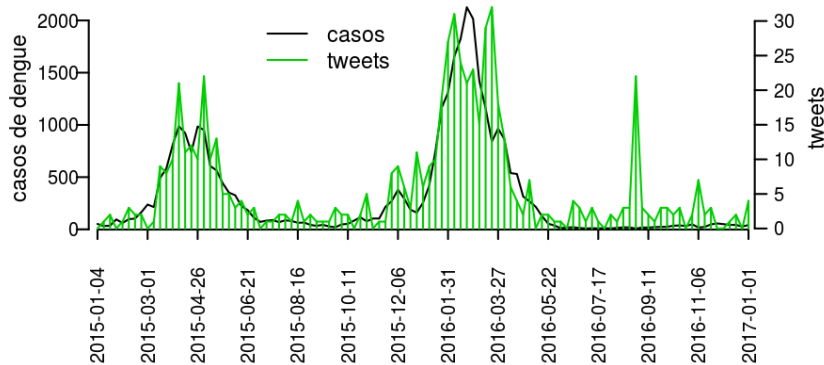


### Municípios

- Guaraqueçaba
- Guaratuba
- Matinhos
- Antonina
- Morretes
- Paranaguá
- Pontal do Paraná

Início

**Figura 17.** Casos notificados de dengue e Índice de menção em mídia social sobre dengue na Regional Paranaguá



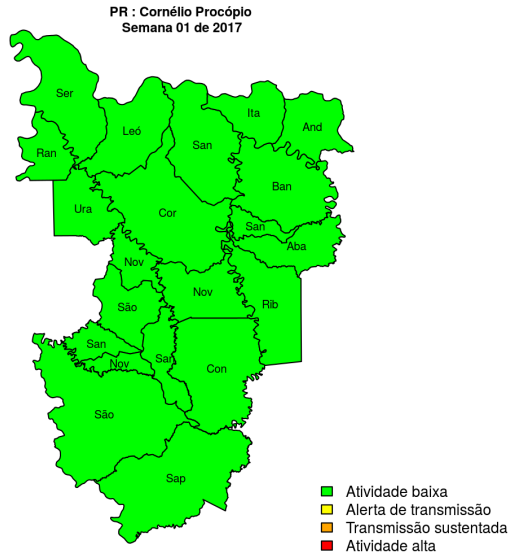
**Tabela 17.** Resumo das últimas seis semanas epidemiológicas na Regional Paranaguá

SE	temperatura	tweet	casos notif	casos preditos
201648.0	16	2	82	83
201649.0	15	2	94	97
201650.0	16	1	73	76
201651.0	18	0	95	103
201652.0	20	0	62	70
201701.0	19	0	103	139

[hyperlink](#) para descrição das variáveis

## Regional Cornélio Procópio

Desde o início do ano, 3 casos de dengue foram registrados na Regional de Saúde, sendo 3 na última semana.

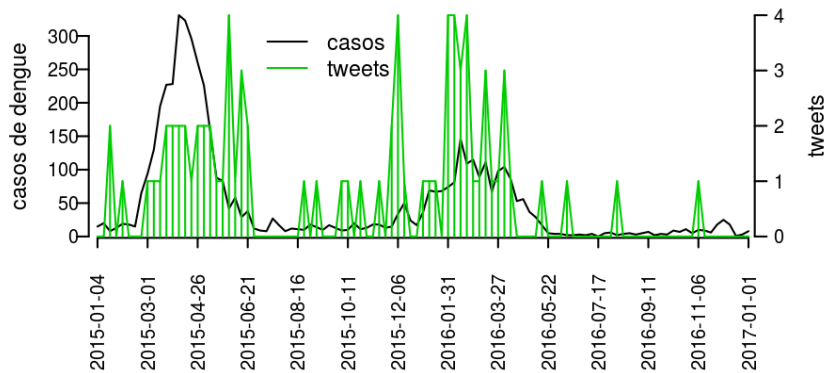


### Municípios

- Itambaracá
- Andirá
- Bandeirantes
- Congonhinhas
- Cornélio Procópio
- Leópolis
- Nova América da Colina
- Nova Fátima
- Nova Santa Bárbara
- Rancho Alegre
- Ribeirão do Pinhal
- Santa Amélia
- Santa Cecília do Pavão
- Santa Mariana
- Santo Antônio do Paraíso
- São Jerônimo da Serra
- São Sebastião da Amoreira
- Sapopema
- Sertaneja
- Uraí
- Abatiá

[Início](#)

**Figura 18.** Casos notificados de dengue e Índice de menção em mídia social sobre dengue na Regional Cornélio Procópio



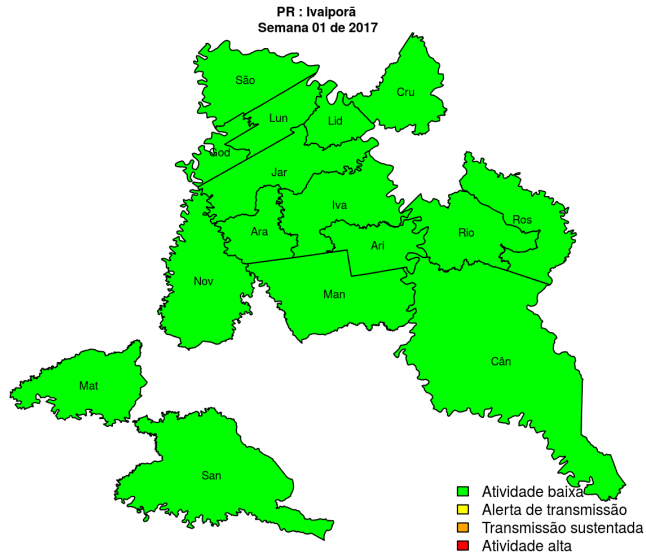
**Tabela 18.** Resumo das últimas seis semanas epidemiológicas na Regional Cornélio Procópio

SE	temperatura	tweet	casos notif	casos preditos
201648.0	20	0	18	18
201649.0	21	0	13	13
201650.0	21	0	11	11
201651.0	20	0	8	8
201652.0	23	0	4	4
201701.0	22	0	10	10

[hyperlinkvartabver descrição das variáveis](#)

## Regional Ivaiporã

Desde o início do ano, 3 casos de dengue foram registrados na Regional de Saúde, sendo 3 na última semana.

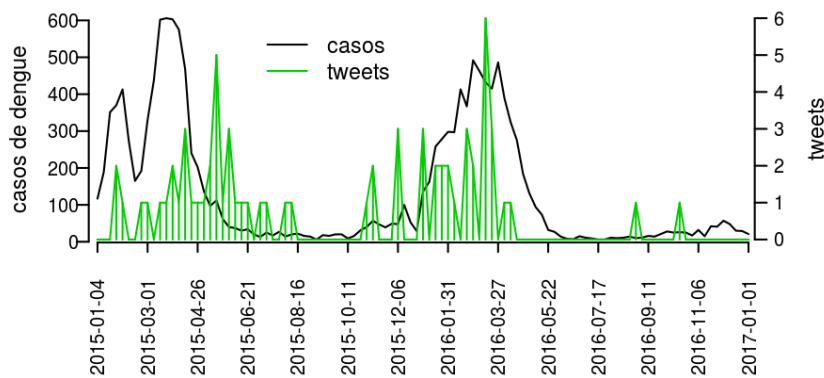


### Municípios

- Arapuã
- Ariranha do Ivaí
- Cândido de Abreu
- Cruzmaltina
- Godoy Moreira
- Ivaiporã
- Jardim Alegre
- Lidianópolis
- Lunardelli
- Manoel Ribas
- Mato Rico
- Nova Tebas
- Rio Branco do Ivaí
- Rosário do Ivaí
- Santa Maria do Oeste
- São João do Ivaí

Início

**Figura 19.** Casos notificados de dengue e Índice de menção em mídia social sobre dengue na Regional Ivaiporã



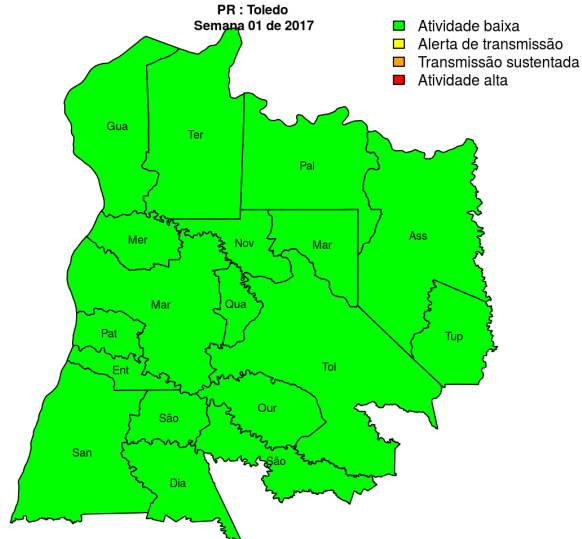
**Tabela 19.** Resumo das últimas seis semanas epidemiológicas na Regional Ivaiporã

SE	temperatura	tweet	casos notif	casos preditos
201648.0	20	0	5	5
201649.0	21	1	6	6
201650.0	21	0	8	8
201651.0	21	0	0	0
201652.0	22	0	3	3
201701.0	22	0	0	0

[hyperlinkvartabver descrição das variáveis](#)

## Regional Toledo

Desde o início do ano, 13 casos de dengue foram registrados na Regional de Saúde, sendo 13 na última semana.

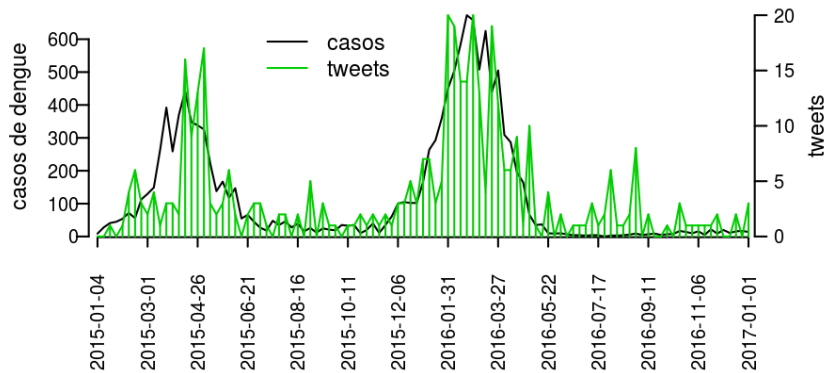


### Municípios

- Assis Chateaubriand
- Diamante D'Oeste
- Entre Rios do Oeste
- Guaíra
- Marechal Cândido Rondon
- Maripá
- Mercedes
- Nova Santa Rosa
- Ouro Verde do Oeste
- Palotina
- Pato Bragado
- Quatro Pontes
- Santa Helena
- São José das Palmeiras
- São Pedro do Iguaçu
- Terra Roxa
- Toledo
- Tupãssi

Início

**Figura 20.** Casos notificados de dengue e Índice de menção em mídia social sobre dengue na Regional Toledo



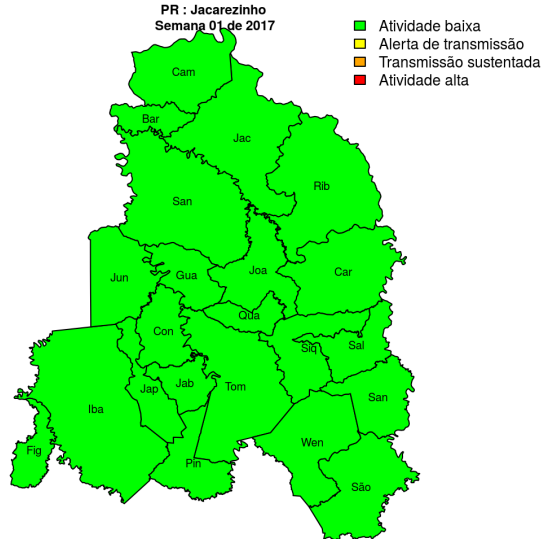
**Tabela 20.** Resumo das últimas seis semanas epidemiológicas na Regional Toledo

SE	temperatura	tweet	casos notif	casos preditos
201648.0	21	0	25	25
201649.0	20	0	18	18
201650.0	19	0	27	27
201651.0	21	0	17	17
201652.0	23	0	11	11
201701.0	23	1	13	14

[hyperlinkvartabver descrição das variáveis](#)

## Regional Jacarezinho

Desde o início do ano, 11 casos de dengue foram registrados na Regional de Saúde, sendo 11 na última semana.

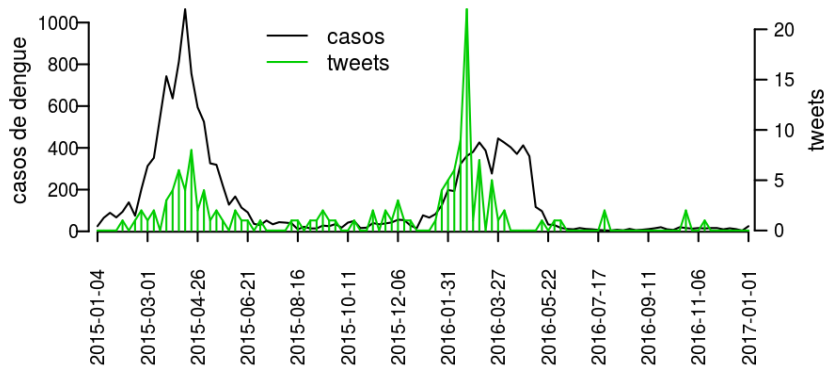


### Municípios

- Barra do Jacaré
- Cambará
- Carlópolis
- Conselheiro Mairinck
- Figueira
- Guapirama
- Ibaiti
- Jaboti
- Jacarezinho
- Japira
- Joaquim Távora
- Jundiá do Sul
- Pinhalão
- Quatiguá
- Ribeirão Claro
- Salto do Itararé
- Santana do Itararé
- Santo Antônio da Platina
- São José da Boa Vista
- Siqueira Campos
- Tomazina
- Wenceslau Braz

[Início](#)

**Figura 21.** Casos notificados de dengue e Índice de menção em mídia social sobre dengue na Regional Jacarezinho



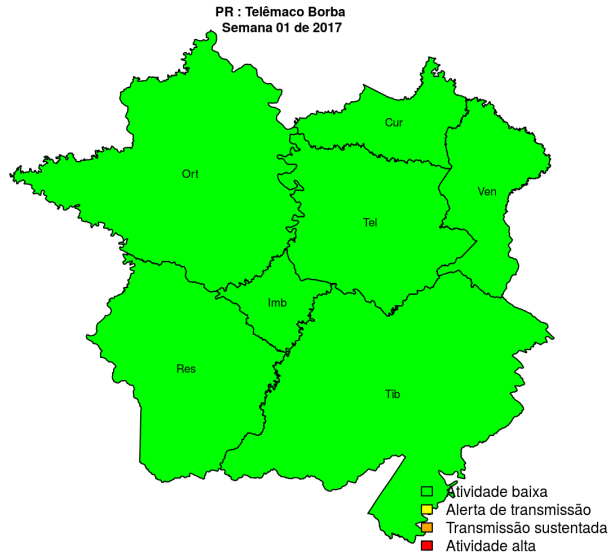
**Tabela 21.** Resumo das últimas seis semanas epidemiológicas na Regional Jacarezinho

SE	temperatura	tweet	casos notif	casos preditos
201648.0	20	2	5	5
201649.0	21	0	8	8
201650.0	21	0	3	3
201651.0	20	0	5	5
201652.0	23	0	2	2
201701.0	22	0	3	4

[hyperlinkvartabver descrição das variáveis](#)

## Regional Telêmaco Borba

Desde o início do ano, 1 casos de dengue foram registrados na Regional de Saúde, sendo 1 na última semana.

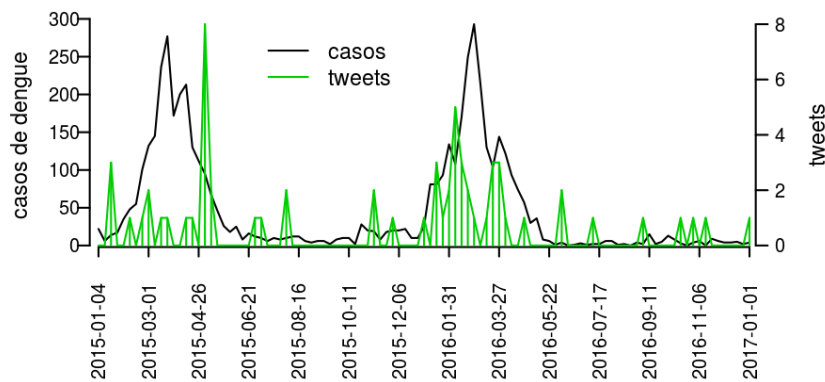


### Municípios

- Curiúva
- Imbaú
- Ortigueira
- Reserva
- Telêmaco Borba
- Tibagi
- Ventania

Início

**Figura 22.** Casos notificados de dengue e Índice de menção em mídia social sobre dengue na Regional Telêmaco Borba



**Tabela 22.** Resumo das últimas seis semanas epidemiológicas na Regional Telêmaco Borba

SE	temperatura	tweet	casos notif	casos preditos
201648.0	20	0	5	5
201649.0	21	0	17	17
201650.0	21	0	8	8
201651.0	20	0	0	0
201652.0	23	0	2	2
201701.0	22	0	3	3

[hyperlinkvartabver descrição das variáveis](#)

## Resumo da situação epidemiológica da dengue nos municípios de Paraná, na semana 1 de 2017

Município	Regional	Temperatura	Tweets	Casos	Incidencia	Rt	Nível
Abatiá	Cornélio Procópio	21.5	0	0	0.0	0.0	verde
Adrianópolis	Curitiba	19.4	0	0	0.0	0.0	verde
Agudos do Sul	Curitiba	19.4	0	0	0.0		verde
Almirante Tamandaré	Curitiba	19.4	0	0	0.0	0.0	verde
Altamira do Paraná	Campo Mourão	21.5	0	0	0.0	0.0	verde
Alto Paraíso	Umuarama	21.5	0	0	0.0	0.0	verde
Alto Paraná	Paranavaí	21.6	0	2	13.9	2.7	verde
Alto Piquiri	Umuarama	21.5	0	0	0.0	0.0	verde
Altônia	Umuarama	21.5	0	1	4.6	12.1	verde
Alvorada do Sul	Londrina	21.5	0	4	54.7	6.0	verde
Amaporã	Paranavaí	21.6	0	0	0.0	0.0	verde
Ampére	Francisco Beltrão	22.6	0	4	27.1	2.1	verde
Anahy	Cascavel	22.6	0	0	0.0	0.0	verde
Andirá	Cornélio Procópio	21.5	0	1	4.8	1.0	verde
Ângulo	Maringá	21.6	0	0	0.0	0.0	verde
Antonina	Paranaguá	19.4	0	0	0.0	0.0	verde
Antônio Olinto	União da Vitória	19.4	0	0	0.0		verde
Apucarana	Apucarana	21.5	0	10	8.5	1.6	verde
Arapongas	Apucarana	21.5	0	6	5.3	1.2	verde
Arapoti	Ponta Grossa	19.4	0	0	0.0	0.0	verde
Arapuã	Ivaiporã	21.6	0	0	0.0	0.0	verde
Araruna	Campo Mourão	21.6	0	0	0.0	0.0	verde
Araucária	Curitiba	19.4	0	0	0.0	0.0	verde
Ariranha do Ivaí	Ivaiporã	21.5	0	0	0.0	0.0	verde
Assaí	Londrina	21.5	0	2	12.3	3.0	verde
Assis Chateaubriand	Toledo	22.6	1	2	5.9	0.4	verde
Astorga	Maringá	21.6	0	0	0.0	0.0	verde
Atalaia	Maringá	21.6	0	0	0.0	0.0	verde
Balsa Nova	Curitiba	19.4	0	0	0.0	0.0	verde
Bandeirantes	Cornélio Procópio	21.5	0	2	6.1	1.2	verde
Barbosa Ferraz	Campo Mourão	21.6	0	0	0.0	0.0	verde
Barra do Jacaré	Jacarezinho	21.5	0	0	0.0	0.0	verde
Barracão	Francisco Beltrão	22.6	0	0	0.0	0.0	verde
Bela Vista da Caroba	Francisco Beltrão	22.6	0	0	0.0	0.0	verde
Bela Vista do Paraíso	Londrina	21.5	1	0	0.0	0.0	verde
Bituruna	União da Vitória	19.4	0	0	0.0	0.0	verde
Boa Esperança	Campo Mourão	21.5	0	0	0.0	0.0	verde
Boa Esperança do Iguaçu	Francisco Beltrão	22.6	0	0	0.0	0.0	verde
Boa Ventura de São Roque	Guarapuava	19.4	0	0	0.0	0.0	verde
Boa Vista da Aparecida	Cascavel	22.6	0	2	25.0	1.9	verde
Bocaiúva do Sul	Curitiba	19.4	0	0	0.0	0.0	verde
Bom Jesus do Sul	Francisco Beltrão	22.6	0	0	0.0	0.0	verde
Bom Sucesso	Apucarana	21.6	0	0	0.0	0.0	verde
Bom Sucesso do Sul	Pato Branco	22.1	0	0	0.0	0.0	verde
Borrazópolis	Apucarana	21.6	0	0	0.0	0.0	verde
Braganey	Cascavel	22.6	0	0	0.0	0.0	verde
Brasilândia do Sul	Umuarama	21.5	0	0	0.0	0.0	verde
Cafeara	Londrina	21.9	0	0	0.0	0.0	verde
Cafelândia	Cascavel	22.6	0	0	0.0	0.0	verde
Cafezal do Sul	Umuarama	21.5	0	0	0.0	0.0	verde
Califórnia	Apucarana	21.5	0	0	0.0	0.0	verde
Cambará	Jacarezinho	21.5	0	0	0.0	0.0	verde

Continua na próxima página



Município	Regional	Temperatura	Tweets	Casos	Incidencia	Rt	Nível
Cambé	Londrina	21.5	0	21	35.9	1.5	verde
Cambira	Apucarana	21.5	0	0	0.0	0.0	verde
Campina da Lagoa	Campo Mourão	21.5	0	0	0.0	0.0	verde
Campina do Simão	Guarapuava	19.4	0	0	0.0		verde
Campina Grande do Sul	Curitiba	19.4	0	3	12.1	4.6	verde
Campo Bonito	Cascavel	22.6	0	0	0.0	0.0	verde
Campo do Tenente	Curitiba	19.4	0	0	0.0		verde
Campo Largo	Curitiba	19.4	0	3	4.9	8.2	verde
Campo Magro	Curitiba	19.4	0	0	0.0	0.0	verde
Campo Mourão	Campo Mourão	21.6	2	0	0.0	0.0	verde
Cândido de Abreu	Ivaiporã	21.5	0	0	0.0	0.0	verde
Candói	Guarapuava	19.4	0	0	0.0	0.0	verde
Cantagalo	Guarapuava	19.4	0	0	0.0	0.0	verde
Capanema	Francisco Beltrão	22.6	0	0	0.0	0.0	verde
Capitão Leônidas Marques	Cascavel	22.6	0	0	0.0	0.0	verde
Carambeí	Ponta Grossa	19.4	0	0	0.0	0.0	verde
Carlópolis	Jacarezinho	21.5	0	0	0.0	0.0	verde
Cascavel	Cascavel	22.6	0	25	12.3	1.3	verde
Castro	Ponta Grossa	19.4	0	0	0.0	0.0	verde
Catanduvas	Cascavel	22.6	0	0	0.0	0.0	verde
Centenário do Sul	Londrina	21.9	0	2	17.6	0.9	verde
Cerro Azul	Curitiba	19.4	0	0	0.0	0.0	verde
Céu Azul	Cascavel	22.6	0	3	25.9	4.2	verde
Chopinzinho	Pato Branco	22.6	0	0	0.0	0.0	verde
Cianorte	Cianorte	21.6	0	3	5.2	0.7	verde
Cidade Gaúcha	Cianorte	21.6	0	0	0.0	0.0	verde
Clevelândia	Pato Branco	22.1	0	0	0.0	0.0	verde
Colombo	Curitiba	19.4	1	1	0.4	1.0	verde
Colorado	Maringá	21.6	0	0	0.0	0.0	verde
Congonhinhas	Cornélio Procópio	21.5	0	0	0.0	0.0	verde
Conselheiro Mairinck	Jacarezinho	21.5	0	0	0.0		verde
Contenda	Curitiba	19.4	0	0	0.0	0.0	verde
Corbélia	Cascavel	22.6	0	0	0.0	0.0	verde
Cornélio Procópio	Cornélio Procópio	21.5	0	2	4.1	0.6	verde
Coronel Domingos Soares	Pato Branco	22.6	0	0	0.0	0.0	verde
Coronel Vivida	Pato Branco	22.6	0	0	0.0	0.0	verde
Corumbataí do Sul	Campo Mourão	21.6	0	0	0.0	0.0	verde
Cruz Machado	União da Vitória	19.4	0	0	0.0	0.0	verde
Cruzeiro do Iguaçu	Francisco Beltrão	22.6	0	0	0.0	0.0	verde
Cruzeiro do Oeste	Umuarama	21.6	0	0	0.0	0.0	verde
Cruzeiro do Sul	Paranavaí	21.6	0	0	0.0	0.0	verde
Cruzmaltina	Ivaiporã	21.5	0	0	0.0	0.0	verde
Curitiba	Curitiba	19.4	9	81	11.3	2.7	verde
Curiúva	Telêmaco Borba	21.5	0	0	0.0	0.0	verde
Diamante do Norte	Paranavaí	21.6	0	0	0.0	0.0	verde
Diamante do Sul	Cascavel	22.6	0	0	0.0	0.0	verde
Diamante D'Oeste	Toledo	22.6	0	0	0.0	0.0	verde
Dois Vizinhos	Francisco Beltrão	22.6	0	1	2.6	1.2	verde
Douradina	Umuarama	21.6	0	0	0.0	0.0	verde
Doutor Camargo	Maringá	21.6	0	0	0.0	0.0	verde
Doutor Ulysses	Curitiba	19.4	0	0	0.0		verde
Enéas Marques	Francisco Beltrão	22.6	0	0	0.0	0.0	verde
Engenheiro Beltrão	Campo Mourão	21.6	0	3	28.0	5.2	verde
Entre Rios do Oeste	Toledo	22.6	0	0	0.0	0.0	verde
Esperança Nova	Umuarama	21.5	0	0	0.0	0.0	verde

Continua na próxima página

Município	Regional	Temperatura	Tweets	Casos	Incidencia	Rt	Nível
Espigão Alto do Iguaçu	Cascavel	22.6	0	0	0.0	0.0	verde
Farol	Campo Mourão	21.6	0	0	0.0	0.0	verde
Faxinal	Apucarana	21.5	0	0	0.0	0.0	verde
Fazenda Rio Grande	Curitiba	19.4	0	0	0.0	0.0	verde
Fênix	Campo Mourão	21.6	0	1	20.4	3.1	verde
Fernandes Pinheiro	Irati	19.4	0	0	0.0	0.0	verde
Figueira	Jacarezinho	21.5	0	0	0.0	0.0	verde
Flor da Serra do Sul	Francisco Beltrão	22.1	0	0	0.0	0.0	verde
Floraí	Maringá	21.6	0	0	0.0	0.0	verde
Floresta	Maringá	21.6	0	0	0.0	0.0	verde
Florestópolis	Londrina	21.5	0	3	35.5	1.6	verde
Flórida	Maringá	21.6	0	0	0.0	0.0	verde
Formosa do Oeste	Cascavel	22.6	0	0	0.0	0.0	verde
Foz do Iguaçu	Foz do Iguaçu	22.6	4	39	24.3	1.3	verde
Foz do Jordão	Guarapuava	19.4	0	0	0.0	0.0	verde
Francisco Alves	Umuarama	21.5	0	0	0.0	0.0	verde
Francisco Beltrão	Francisco Beltrão	22.6	0	9	14.0	1.6	verde
General Carneiro	União da Vitória	19.4	0	0	0.0	0.0	verde
Godoy Moreira	Ivaiporã	21.6	0	0	0.0	0.0	verde
Goioerê	Campo Mourão	21.5	0	3	13.5	1.2	verde
Goioxim	Guarapuava	19.4	0	0	0.0	0.0	verde
Grandes Rios	Apucarana	21.5	0	0	0.0	0.0	verde
Guaíra	Toledo	22.6	0	2	6.2	1.8	verde
Guairaçá	Paranavaí	21.6	0	0	0.0	0.0	verde
Guamiranga	Irati	19.4	0	0	0.0	0.0	verde
Guapirama	Jacarezinho	21.5	0	0	0.0	0.0	verde
Guaporema	Cianorte	21.6	0	0	0.0	0.0	verde
Guaraci	Londrina	21.6	0	1	18.5	3.1	verde
Guaraniaçu	Cascavel	22.6	0	1	7.1	1.1	verde
Guarapuava	Guarapuava	19.4	1	0	0.0	0.0	verde
Guaraqueçaba	Paranaguá	19.4	0	0	0.0	0.0	verde
Guaratuba	Paranaguá	19.4	0	2	5.8	0.9	verde
Honório Serpa	Pato Branco	22.1	0	0	0.0	0.0	verde
Ibaiti	Jacarezinho	21.5	0	0	0.0	0.0	verde
Ibema	Cascavel	22.6	0	0	0.0	0.0	verde
Ibiporã	Londrina	21.5	0	9	29.0	0.6	verde
Icaraíma	Umuarama	21.5	0	0	0.0	0.0	verde
Iguaraçu	Maringá	21.6	0	0	0.0	0.0	verde
Iguatu	Cascavel	22.6	0	0	0.0	0.0	verde
Imbaú	Telêmaco Borba	21.5	0	0	0.0		verde
Imbituva	Irati	19.4	0	0	0.0	0.0	verde
Inácio Martins	Irati	19.4	0	0	0.0		verde
Inajá	Paranavaí	21.6	0	0	0.0	0.0	verde
Indianópolis	Cianorte	21.6	0	0	0.0	0.0	verde
Ipiranga	Ponta Grossa	19.4	0	1	6.7	1.0	verde
Iporã	Umuarama	21.5	0	0	0.0	0.0	verde
Iracema do Oeste	Cascavel	22.6	0	0	0.0	0.0	verde
Irati	Irati	19.4	0	1	1.7	1.5	verde
Iretama	Campo Mourão	21.6	0	0	0.0	0.0	verde
Itaguajé	Maringá	21.9	0	0	0.0	0.0	verde
Itaipulândia	Foz do Iguaçu	22.6	0	0	0.0	0.0	verde
Itambaracá	Cornélio Procópio	21.5	0	0	0.0	0.0	verde
Itambé	Maringá	21.6	0	0	0.0	0.0	verde
Itapejara d'Oeste	Pato Branco	22.1		0	0.0	0.0	verde
Itaperuçu	Curitiba	19.4		0	0.0	0.0	verde

Continua na próxima página

Município	Regional	Temperatura	Tweets	Casos	Incidencia	Rt	Nível
Itaúna do Sul	Paranavaí	21.6		1	29.3	12.1	verde
Ivaí	Ponta Grossa	19.4		0	0.0	0.0	verde
Ivaiporã	Ivaiporã	21.6		0	0.0	0.0	verde
Ivaté	Umuarama	21.6		0	0.0	0.0	verde
Ivatuba	Maringá	21.6		0	0.0	0.0	verde
Jaboti	Jacarezinho	21.5		0	0.0		verde
Jacarezinho	Jacarezinho	21.5		2	7.5	4.6	verde
Jaguapitã	Londrina	21.5		2	23.0	3.1	verde
Jaguariaíva	Ponta Grossa	19.4		0	0.0	0.0	verde
Jandaia do Sul	Apucarana	21.6		3	14.2	1.4	verde
Janiópolis	Campo Mourão	21.6		1	16.1	12.1	verde
Japira	Jacarezinho	21.5		0	0.0		verde
Japurá	Cianorte	21.6		0	0.0	0.0	verde
Jardim Alegre	Ivaiporã	21.6		0	0.0	0.0	verde
Jardim Olinda	Paranavaí	21.9		0	0.0	0.0	verde
Jataizinho	Londrina	21.5		4	48.2	3.1	verde
Jesuítas	Cascavel	22.6		1	11.1	8.6	verde
Joaquim Távora	Jacarezinho	21.5		0	0.0	0.0	verde
Jundiá do Sul	Jacarezinho	21.5		0	0.0	0.0	verde
Juranda	Campo Mourão	21.5		0	0.0	0.0	verde
Jussara	Cianorte	21.6		0	0.0	0.0	verde
Kaloré	Apucarana	21.6		0	0.0	0.0	verde
Lapa	Curitiba	19.4		0	0.0	0.0	verde
Laranjal	Guarapuava	19.4		0	0.0		verde
Laranjeiras do Sul	Guarapuava	19.4		2	6.2	1.5	verde
Leópolis	Cornélio Procópio	21.5		2	47.8	12.1	verde
Lidianópolis	Ivaiporã	21.6		0	0.0		verde
Lindoeste	Cascavel	22.6		0	0.0	0.0	verde
Loanda	Paranavaí	21.6		3	13.4	1.1	verde
Lobato	Maringá	21.6		0	0.0	0.0	verde
Londrina	Londrina	21.5		143	51.7	1.7	verde
Luiziana	Campo Mourão	21.6		0	0.0	0.0	verde
Lunardelli	Ivaiporã	21.6		0	0.0	0.0	verde
Lupionópolis	Londrina	21.9		0	0.0	0.0	verde
Mallet	Iratí	19.4		0	0.0	0.0	verde
Mamborê	Campo Mourão	21.6		0	0.0	0.0	verde
Mandaguacu	Maringá	21.6		1	4.7	0.6	verde
Mandaguari	Maringá	21.6		0	0.0	0.0	verde
Mandirituba	Curitiba	19.4		0	0.0	0.0	verde
Manfrinópolis	Francisco Beltrão	22.6		0	0.0	0.0	verde
Mangueirinha	Pato Branco	22.6		0	0.0	0.0	verde
Manoel Ribas	Ivaiporã	21.5		0	0.0	0.0	verde
Marechal Cândido Rondon	Toledo	22.6		1	2.0	0.7	verde
Maria Helena	Umuarama	21.6		0	0.0	0.0	verde
Marialva	Maringá	21.6		1	2.9	0.8	verde
Marilândia do Sul	Apucarana	21.5		1	11.0	12.1	verde
Marilena	Paranavaí	21.6		0	0.0	0.0	verde
Mariluz	Umuarama	21.5		0	0.0	0.0	verde
Maringá	Maringá	21.6	3	65	32.9	1.6	verde
Mariópolis	Pato Branco	22.1	0	0	0.0	0.0	verde
Maripá	Toledo	22.6	0	1	17.2	0.7	verde
Marmeleiro	Francisco Beltrão	22.1	0	0	0.0	0.0	verde
Marquinho	Guarapuava	19.4	0	0	0.0	0.0	verde
Marumbi	Apucarana	21.6	0	0	0.0	0.0	verde
Matelândia	Foz do Iguaçu	22.6	0	1	5.8	1.3	verde

Continua na próxima página

Município	Regional	Temperatura	Tweets	Casos	Incidencia	Rt	Nível
Matinhos	Paranaguá	19.4	0	0	0.0	0.0	verde
Mato Rico	Ivaiporã	21.5	0	0	0.0		verde
Mauá da Serra	Apucarana	21.5	0	3	31.5	2.0	verde
Medianeira	Foz do Iguaçu	22.6	0	2	4.5	0.5	verde
Mercedes	Toledo	22.6	0	0	0.0	0.0	verde
Mirador	Paranavaí	21.6	0	0	0.0	0.0	verde
Miraselva	Londrina	21.5	0	3	211.6	4.5	verde
Missal	Foz do Iguaçu	22.6	0	0	0.0	0.0	verde
Moreira Sales	Campo Mourão	21.5	0	6	78.4	5.0	verde
Morretes	Paranaguá	19.4	0	0	0.0	0.0	verde
Munhoz de Melo	Maringá	21.6	0	0	0.0	0.0	verde
Nossa Senhora das Graças	Maringá	21.6	0	1	24.6	12.1	verde
Nova Aliança do Ivaí	Paranavaí	21.6	0	0	0.0	0.0	verde
Nova América da Colina	Cornélio Procópio	21.5	0	0	0.0	0.0	verde
Nova Aurora	Cascavel	22.6	0	0	0.0	0.0	verde
Nova Cantu	Campo Mourão	21.5	0	0	0.0	0.0	verde
Nova Esperança	Maringá	21.6	0	0	0.0	0.0	verde
Nova Esperança do Sudoeste	Francisco Beltrão	22.6	0	0	0.0	0.0	verde
Nova Fátima	Cornélio Procópio	21.5	0	0	0.0	0.0	verde
Nova Laranjeiras	Guarapuava	19.4	0	0	0.0	0.0	verde
Nova Londrina	Paranavaí	21.6	1	0	0.0	0.0	verde
Nova Olímpia	Umuarama	21.6	0	0	0.0	0.0	verde
Nova Prata do Iguaçu	Francisco Beltrão	22.6	0	0	0.0	0.0	verde
Nova Santa Bárbara	Cornélio Procópio	21.5	0	0	0.0	0.0	verde
Nova Santa Rosa	Toledo	22.6	0	0	0.0	0.0	verde
Nova Tebas	Ivaiporã	21.6	0	0	0.0	0.0	verde
Novo Itacolomi	Apucarana	21.5	0	0	0.0	0.0	verde
Ortigueira	Telêmaco Borba	21.5	0	0	0.0	0.0	verde
Ourizona	Maringá	21.6	0	0	0.0	0.0	verde
Ouro Verde do Oeste	Toledo	22.6	0	0	0.0	0.0	verde
Paiçandu	Maringá	21.6	0	0	0.0	0.0	verde
Palmas	Pato Branco	22.6	0	0	0.0	0.0	verde
Palmeira	Ponta Grossa	19.4	0	1	3.0	3.1	verde
Palmital	Guarapuava	19.4	0	0	0.0		verde
Palotina	Toledo	22.6	0	0	0.0	0.0	verde
Paraíso do Norte	Paranavaí	21.6	0	0	0.0	0.0	verde
Paranacity	Maringá	21.6	0	2	18.2	5.7	verde
Paranaguá	Paranaguá	19.4	0	100	91.0	1.6	verde
Paranapoema	Paranavaí	21.9	0	0	0.0	0.0	verde
Paranavaí	Paranavaí	21.6	0	7	10.4	0.7	verde
Pato Bragado	Toledo	22.6	0	0	0.0	0.0	verde
Pato Branco	Pato Branco	22.1	0	5	6.4	1.0	verde
Paula Freitas	União da Vitória	19.4	0	0	0.0	0.0	verde
Paulo Frontin	União da Vitória	19.4	0	0	0.0	0.0	verde
Peabiru	Campo Mourão	21.6	0	0	0.0	0.0	verde
Perobal	Umuarama	21.5	0	0	0.0	0.0	verde
Pérola	Umuarama	21.5	0	0	0.0	0.0	verde
Pérola d'Oeste	Francisco Beltrão	22.6	0	0	0.0	0.0	verde
Piên	Curitiba	19.4	0	0	0.0	0.0	verde
Pinhais	Curitiba	19.4	0	6	9.5	5.0	verde
Pinhal de São Bento	Francisco Beltrão	22.6	0	0	0.0	0.0	verde
Pinhalão	Jacarezinho	21.5	0	0	0.0	0.0	verde
Pinhão	Guarapuava	19.4	0	0	0.0	0.0	verde
Piraí do Sul	Ponta Grossa	19.4	0	0	0.0		verde
Piraquara	Curitiba	19.4	0	0	0.0	0.0	verde

Continua na próxima página

Município	Regional	Temperatura	Tweets	Casos	Incidencia	Rt	Nivel
Pitanga	Guarapuava	19.4	0	0	0.0	0.0	verde
Pitangueiras	Londrina	21.5	0	1	32.9	12.1	verde
Planaltina do Paraná	Paranavaí	21.6	0	2	46.9	4.8	verde
Planalto	Francisco Beltrão	22.6	0	1	7.2	12.1	verde
Ponta Grossa	Ponta Grossa	19.4	0	1	0.3	3.1	verde
Pontal do Paraná	Paranaguá	19.4	0	1	4.2	12.1	verde
Porecatu	Londrina	21.9	0	1	7.1	0.7	verde
Porto Amazonas	Ponta Grossa	19.4	3	0	0.0		verde
Porto Barreiro	Guarapuava	19.4	0	0	0.0	0.0	verde
Porto Rico	Paranavaí	21.6	0	0	0.0	0.0	verde
Porto Vitória	União da Vitória	19.4	0	0	0.0		verde
Prado Ferreira	Londrina	21.5	0	0	0.0	0.0	verde
Pranchita	Francisco Beltrão	22.6	0	0	0.0	0.0	verde
Presidente Castelo Branco	Maringá	21.6	0	0	0.0	0.0	verde
Primeiro de Maio	Londrina	21.5	0	0	0.0	0.0	verde
Prudentópolis	Guarapuava	19.4	0	0	0.0	0.0	verde
Quarto Centenário	Campo Mourão	21.5	0	0	0.0	0.0	verde
Quatiguá	Jacarezinho	21.5	0	0	0.0	0.0	verde
Quatro Barras	Curitiba	19.4	0	0	0.0	0.0	verde
Quatro Pontes	Toledo	22.6	0	0	0.0	0.0	verde
Quedas do Iguaçu	Cascavel	22.6	0	1	3.1	0.9	verde
Querência do Norte	Paranavaí	21.6	0	0	0.0	0.0	verde
Quinta do Sol	Campo Mourão	21.6	0	0	0.0	0.0	verde
Quitandinha	Curitiba	19.4	0	0	0.0	0.0	verde
Ramilândia	Foz do Iguaçu	22.6	0	0	0.0	0.0	verde
Rancho Alegre	Cornélio Procópio	21.5	0	0	0.0	0.0	verde
Rancho Alegre D'Oeste	Campo Mourão	21.5	0	1	35.1	2.5	verde
Realeza	Francisco Beltrão	22.6	0	1	5.9	0.6	verde
Rebouças	Iratí	19.4	0	0	0.0	0.0	verde
Renascença	Francisco Beltrão	22.1	0	0	0.0	0.0	verde
Reserva	Telêmaco Borba	21.5	0	1	3.8	12.1	verde
Reserva do Iguaçu	Guarapuava	19.4	0	0	0.0		verde
Ribeirão Claro	Jacarezinho	21.5	0	0	0.0	0.0	verde
Ribeirão do Pinhal	Cornélio Procópio	21.5	0	0	0.0	0.0	verde
Rio Azul	Iratí	19.4	0	0	0.0		verde
Rio Bom	Apucarana	21.5	0	1	29.7	12.1	verde
Rio Bonito do Iguaçu	Guarapuava	19.4	0	0	0.0	0.0	verde
Rio Branco do Ivaí	Ivaiporã	21.5	0	0	0.0	0.0	verde
Rio Branco do Sul	Curitiba	19.4	0	0	0.0	0.0	verde
Rio Negro	Curitiba	19.4	0	0	0.0	0.0	verde
Rolândia	Londrina	21.5	0	10	27.2	0.9	verde
Roncador	Campo Mourão	21.5	0	1	8.9	12.1	verde
Rondon	Cianorte	21.6	0	0	0.0	0.0	verde
Rosário do Ivaí	Ivaiporã	21.5	0	0	0.0	0.0	verde
Sabáudia	Apucarana	21.5	0	0	0.0	0.0	verde
Salgado Filho	Francisco Beltrão	22.6	0	0	0.0	0.0	verde
Salto do Itararé	Jacarezinho	21.5	0	0	0.0	0.0	verde
Salto do Lontra	Francisco Beltrão	22.6	0	5	41.5	4.5	verde
Santa Amélia	Cornélio Procópio	21.5	0	0	0.0	0.0	verde
Santa Cecília do Pavão	Cornélio Procópio	21.5	0	0	0.0	0.0	verde
Santa Cruz de Monte Castelo	Paranavaí	21.6	0	0	0.0	0.0	verde
Santa Fé	Maringá	21.6	0	0	0.0	0.0	verde
Santa Helena	Toledo	22.6	0	2	7.9	1.1	verde
Santa Inês	Maringá	21.9	0	0	0.0	0.0	verde
Santa Isabel do Ivaí	Paranavaí	21.6	0	1	11.2	1.2	verde

Continua na próxima página

Município	Regional	Temperatura	Tweets	Casos	Incidencia	Rt	Nível
Santa Isabel do Oeste	Francisco Beltrão	22.6	0	2	14.2	10.9	verde
Santa Lúcia	Cascavel	22.6	0	2	50.2	12.0	verde
Santa Maria do Oeste	Ivaiporã	21.5	0	0	0.0	0.0	verde
Santa Mariana	Cornélio Procópio	21.5	0	0	0.0	0.0	verde
Santa Mônica	Paranavaí	21.6	0	1	26.2	1.2	verde
Santa Tereza do Oeste	Cascavel	22.6	0	1	9.5	0.8	verde
Santa Terezinha de Itaipu	Foz do Iguaçu	22.6	0	5	31.3	0.7	verde
Santana do Itararé	Jacarezinho	21.5	0	0	0.0	0.0	verde
Santo Antônio da Platina	Jacarezinho	21.5	0	0	0.0	0.0	verde
Santo Antônio do Caiuá	Paranavaí	21.6	0	1	36.2	3.1	verde
Santo Antônio do Paraíso	Cornélio Procópio	21.5	0	0	0.0	0.0	verde
Santo Antônio do Sudoeste	Francisco Beltrão	22.6	0	0	0.0	0.0	verde
Santo Inácio	Maringá	21.9	0	0	0.0	0.0	verde
São Carlos do Ivaí	Paranavaí	21.6	0	2	29.8	2.8	verde
São Jerônimo da Serra	Cornélio Procópio	21.5	0	0	0.0	0.0	verde
São João	Pato Branco	22.6	0	0	0.0	0.0	verde
São João do Caiuá	Paranavaí	21.6	0	0	0.0	0.0	verde
São João do Ivaí	Ivaiporã	21.6	0	0	0.0	0.0	verde
São João do Triunfo	Ponta Grossa	19.4	0	0	0.0	0.0	verde
São Jorge do Ivaí	Maringá	21.6	0	1	17.6	2.1	verde
São Jorge do Patrocínio	Umuarama	21.5	0	0	0.0	0.0	verde
São Jorge d'Oeste	Francisco Beltrão	22.6	0	0	0.0	0.0	verde
São José da Boa Vista	Jacarezinho	21.5	0	0	0.0		verde
São José das Palmeiras	Toledo	22.6	0	0	0.0	0.0	verde
São José dos Pinhais	Curitiba	19.4	3	4	2.7	2.8	verde
São Manoel do Paraná	Cianorte	21.6	0	0	0.0	0.0	verde
São Mateus do Sul	União da Vitória	19.4	1	1	4.5	3.4	verde
São Miguel do Iguaçu	Foz do Iguaçu	22.6	0	6	29.6	2.7	verde
São Pedro do Iguaçu	Toledo	22.6	0	0	0.0	0.0	verde
São Pedro do Ivaí	Apucarana	21.6	0	0	0.0	0.0	verde
São Pedro do Paraná	Paranavaí	21.6	0	0	0.0	0.0	verde
São Sebastião da Amoreira	Cornélio Procópio	21.5	0	1	11.2	1.7	verde
São Tomé	Cianorte	21.6	0	0	0.0	0.0	verde
Sapopema	Cornélio Procópio	21.5	0	0	0.0	0.0	verde
Sarandi	Maringá	21.6	0	2	2.2	0.3	verde
Saudade do Iguaçu	Pato Branco	22.6	0	0	0.0	0.0	verde
Sengés	Ponta Grossa	19.4	0	0	0.0	0.0	verde
Serranópolis do Iguaçu	Foz do Iguaçu	22.6	0	0	0.0	0.0	verde
Sertaneja	Cornélio Procópio	21.5	0	2	34.7	11.1	verde
Sertanópolis	Londrina	21.5	0	2	12.3	0.2	verde
Siqueira Campos	Jacarezinho	21.5	0	0	0.0	0.0	verde
Sulina	Pato Branco	22.6	0	0	0.0	0.0	verde
Tamarana	Londrina	21.5	0	2	14.8	1.4	verde
Tamboara	Paranavaí	21.6	0	0	0.0	0.0	verde
Tapejara	Cianorte	21.6	0	0	0.0	0.0	verde
Tapira	Umuarama	21.6	0	0	0.0	0.0	verde
Teixeira Soares	Iratí	19.4	0	0	0.0	0.0	verde
Telêmaco Borba	Telêmaco Borba	21.5	0	2	2.7	0.5	verde
Terra Boa	Campo Mourão	21.6	0	2	18.0	6.8	verde
Terra Rica	Paranavaí	21.6	0	0	0.0	0.0	verde
Terra Roxa	Toledo	22.6	0	1	5.7	0.6	verde
Tibagi	Telêmaco Borba	21.5	0	0	0.0	0.0	verde
Tijucas do Sul	Curitiba	19.4	0	0	0.0	0.0	verde
Toledo	Toledo	22.6	0	4	3.8	1.9	verde
Tomazina	Jacarezinho	21.5	0	1	11.5	2.4	verde

Continua na próxima página

Município	Regional	Temperatura	Tweets	Casos	Incidencia	Rt	Nível
Três Barras do Paraná	Cascavel	22.6	0	0	0.0	0.0	verde
Tunas do Paraná	Curitiba	19.4	0	0	0.0		verde
Tuneiras do Oeste	Cianorte	21.6	0	0	0.0	0.0	verde
Tupãssi	Toledo	22.6	0	0	0.0	0.0	verde
Turvo	Guarapuava	19.4	0	0	0.0	0.0	verde
Ubiratã	Campo Mourão	21.5	0	5	36.5	3.3	verde
Umuarama	Umuarama	21.5	1	10	11.2	2.2	verde
União da Vitória	União da Vitória	19.4	0	0	0.0	0.0	verde
Uniflor	Maringá	21.6	0	0	0.0	0.0	verde
Uraí	Cornélio Procopio	21.5	0	0	0.0	0.0	verde
Ventania	Telêmaco Borba	21.5	0	0	0.0	0.0	verde
Vera Cruz do Oeste	Cascavel	22.6	0	3	33.2	2.8	verde
Verê	Francisco Beltrão	22.6	0	0	0.0	0.0	verde
Virmond	Guarapuava	19.4	0	1	24.5	3.1	verde
Vitorino	Pato Branco	22.1	0	0	0.0	0.0	verde
Wenceslau Braz	Jacarezinho	21.5	0	0	0.0	0.0	verde
Xambrê	Umuarama	21.5	0	0	0.0	0.0	verde

[Início](#)

## Lista das variáveis apresentadas nas tabelas:

**SE** = semana epidemiológica

**Temperatura** = média das temperaturas mínimas da semana

**Tweet** = número de tweets indicativos de casos de dengue na cidade

**Casos notif** = casos notificados de dengue

**Casos preditos** = número de casos estimados após correção pelo atraso de notificação

**ICmin** = número mínimo de casos estimados (IC 95%)

**ICmax** = número máximo de casos estimados (IC 95%)

**Rt** = número reprodutivo efetivo (> 1 indica aumento de casos transmissão)

**p(Rt1)** = probabilidade do número reprodutivo ser maior que 1 (> 0.95 indica aumento significativo de casos)

**Incidência** = incidência por 100.000 habitantes

**Nível** = cor do alerta (verde, amarelo, laranja, vermelho)

## Notas

- Os dados do SINAN mais recentes ainda não foram totalmente digitados. Estimamos o número esperado de casos notificados considerando o tempo até os casos serem digitados.
- Os dados de tweets são gerados pelo Observatório de Dengue (UFMG). Os tweets são processados para exclusão de informes e outros temas relacionados a dengue.
- Algumas vezes, os casos da última semana ainda não estão disponíveis, nesse caso, usa-se uma estimativa com base na tendência de variação da série.

## Créditos

Este é um projeto desenvolvido com apoio da SVS/MS em parceria com:

- Programa de Computação Científica, Fundação Oswaldo Cruz, Rio de Janeiro.
- Escola de Matemática Aplicada, Fundação Getúlio Vargas.
- Secretarias Estaduais, Municipais e Regionais de Saúde.
- Observatório de Dengue da UFMG

[Início](#)

---

Para mais detalhes sobre o sistema de alerta InfoDengue, consultar: <http://info.dengue.mat.br>

Para acessar os boletins gerados pelo sistema de alerta InfoDengue, consultar: <http://info.dengue.mat.br/relatorios/>

**Contato:** [alerta\\_dengue@fiocruz.br](mailto:alerta_dengue@fiocruz.br)