

## Boletim Semanal

Semana 23 de 2017

- [O Estado](#)

### Regionais de Saúde:

- Paranavaí
- Francisco Beltrão
- Apucarana
- Maringá
- Campo Mourão
- União da Vitória
- Guarapuava
- Pato Branco
- Umuarama
- Cascavel
- Cianorte
- Foz do Iguaçu
- Ponta Grossa
- Londrina
- Iratí
- Paranaguá
- Curitiba
- Ivaiporã
- Toledo
- Cornélio Procopio
- Jacarezinho
- Telêmaco Borba

### Municípios:

- [Tabela de Municípios](#)

[Variáveis nas Tabelas](#)

[Notas](#)

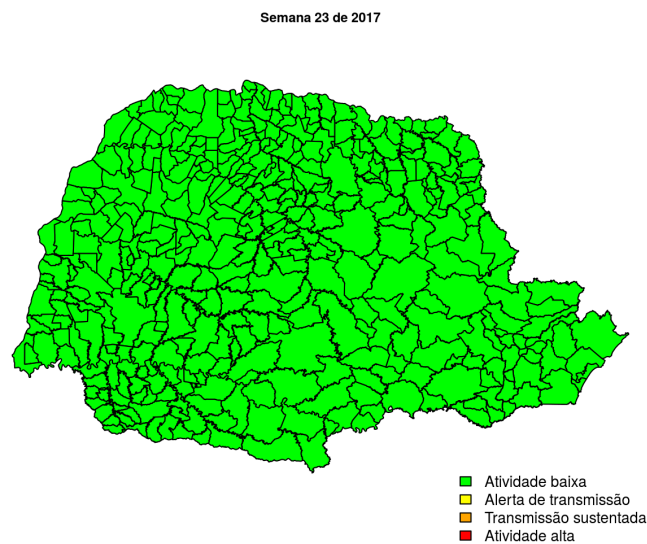
[Creditos](#)

### Contato

[alerta\\_dengue@fiocruz.br](mailto:alerta_dengue@fiocruz.br)

## Situação da Dengue no Estado do Paraná

Desde o início do ano, 15428 casos foram registrados no estado, sendo 138 na última semana. A figura abaixo mostra as condições de transmissão em cada município na semana epidemiológica 23-2017.



Dos 399 municípios, 399 encontram-se em nível verde, 0 em nível amarelo, 0 em nível laranja e 0 em nível vermelho referentes a semana epidemiológica 23-2017. Para informações mais atualizadas e ter acesso ao mapa interativo do estado e de outras localidades, consultar em [Info Dengue](#).

**Na semana passada:** 0 municípios em nível amarelo, 0 em laranja e 0 em vermelho.

### O código de Cores

As cores indicam os seguintes níveis de atenção:

**Verde:** temperaturas amenas, baixa incidência de casos.

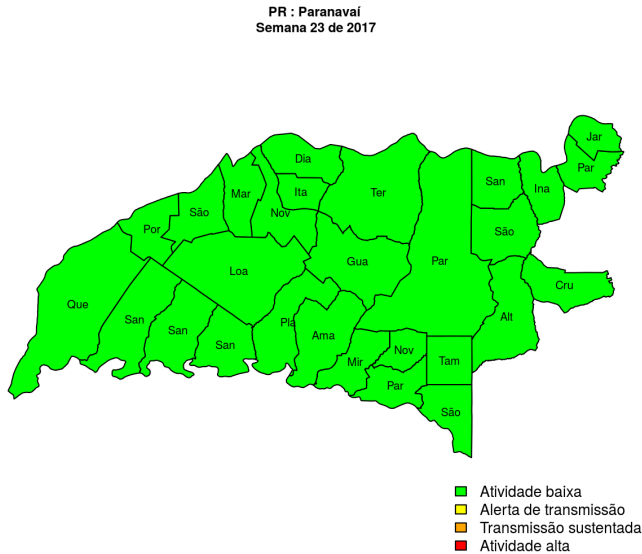
**Amarelo:** temperatura propícia para a população do vetor e transmissão da dengue.

**Laranja:** transmissão aumentada e sustentada de dengue.

**Vermelho:** incidência alta de dengue, acima dos 90% históricos.

## Regional Paranavaí

Desde o início do ano, 415 casos de dengue foram registrados na Regional de Saúde, sendo 2 na última semana.

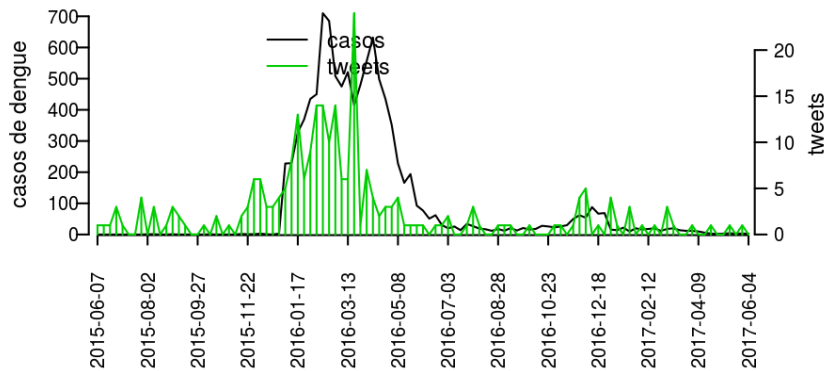


### Municípios

- Alto Paraná
- Amaporã
- Cruzeiro do Sul
- Mirador
- Paranapoema
- Planaltina do Paraná
- Santa Cruz de Monte Castelo
- Santa Isabel do Ivaí
- Guairaçá
- Inajá
- Jardim Olinda
- Diamante do Norte
- Itaúna do Sul
- Loanda
- Marilena
- Nova Aliança do Ivaí
- Nova Londrina
- Paraíso do Norte
- Paranavaí
- Porto Rico
- Querência do Norte
- Santa Mônica
- Santo Antônio do Caiuá
- São Carlos do Ivaí
- São João do Caiuá
- São Pedro do Paraná
- Tamboara
- Terra Rica

[Início](#)

**Figura 1.** Casos notificados de dengue e Índice de menção em mídia social sobre dengue na Regional Paranavaí



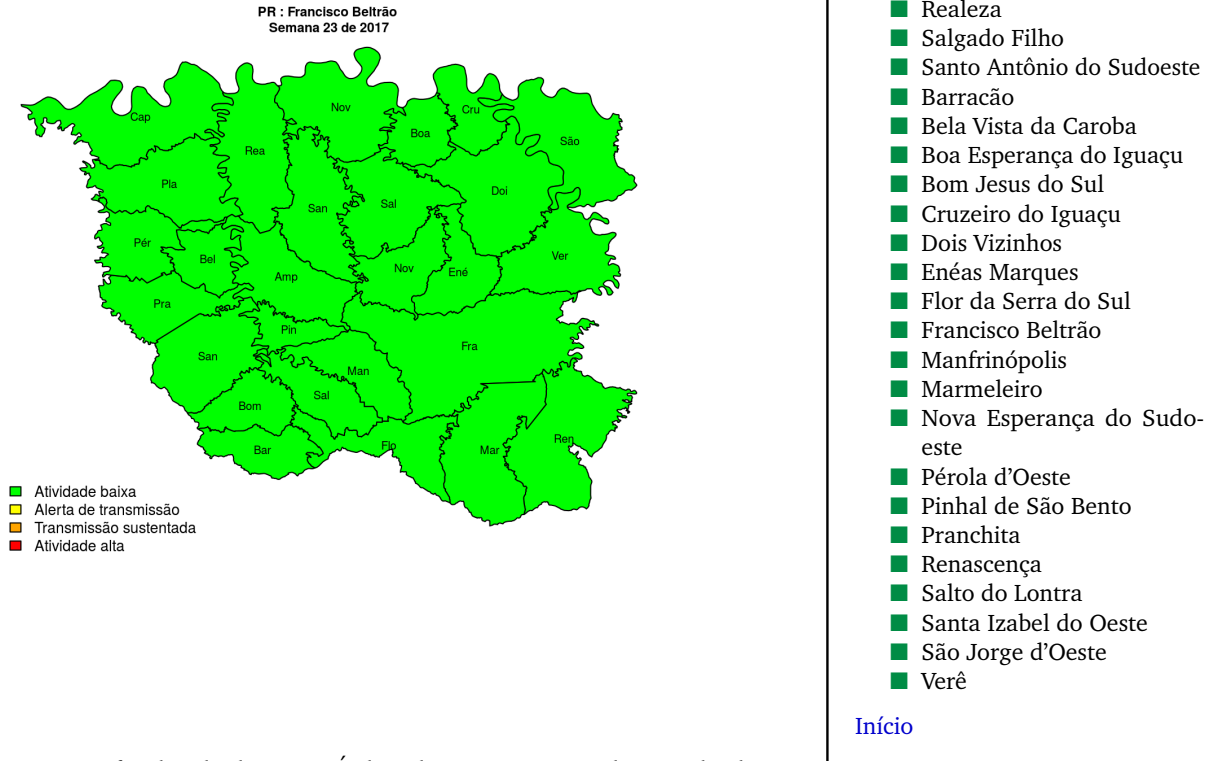
**Tabela 1.** Resumo das últimas seis semanas epidemiológicas na Regional Paranavaí

SE	temperatura	tweet	casos notif	casos preditos
201718	17.2	0	14	14
201719		0	19	19
201720	17.3	0	15	15
201721	19.6	0	11	11
201722	15.9	0	6	6
201723	17.0	0	4	4

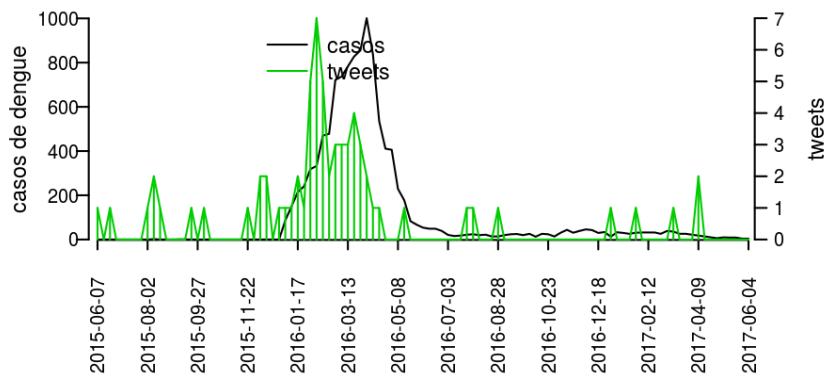
[hyperlink](#) [vartabver](#) [descrição](#) das variáveis

## Regional Francisco Beltrão

Desde o início do ano, 320 casos de dengue foram registrados na Regional de Saúde, sendo 3 na última semana.



**Figura 2.** Casos notificados de dengue e Índice de menção em mídia social sobre dengue na Regional Francisco Beltrão



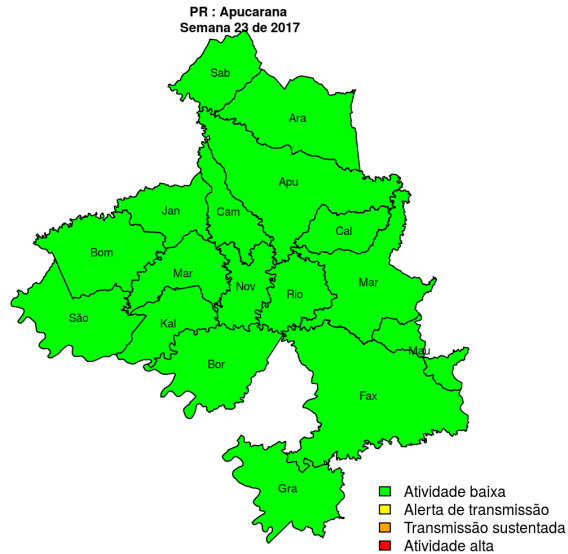
**Tabela 2.** Resumo das últimas seis semanas epidemiológicas na Regional Francisco Beltrão

SE	temperatura	tweet	casos notif	casos preditos
201718	16.1	0	4	4
201719	17.7	0	3	3
201720	15.4	0	9	9
201721	18.9	0	7	7
201722	14.7	0	8	8
201723	15.6	0	7	8

[hyperlink](#) [vartabver](#) [descrição](#) das variáveis

## Regional Apucarana

Desde o início do ano, 633 casos de dengue foram registrados na Regional de Saúde, sendo 6 na última semana.

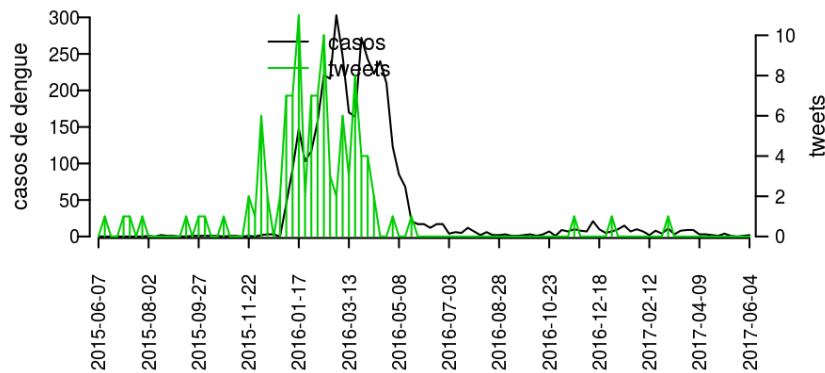


### Municípios

- Arapongas
- Borrazópolis
- Cambira
- São Pedro do Ivaí
- Jandaia do Sul
- Marilândia do Sul
- Apucarana
- Bom Sucesso
- Califórnia
- Faxinal
- Grandes Rios
- Kaloré
- Marumbi
- Mauá da Serra
- Novo Itacolomi
- Rio Bom
- Sabáudia

Início

**Figura 3.** Casos notificados de dengue e Índice de menção em mídia social sobre dengue na Regional Apucarana



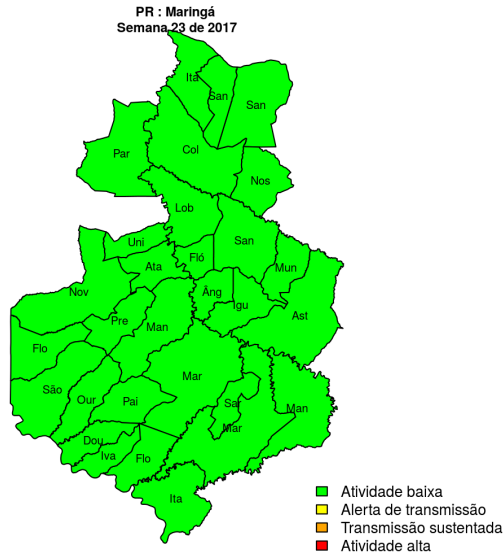
**Tabela 3.** Resumo das últimas seis semanas epidemiológicas na Regional Apucarana

SE	temperatura	tweet	casos notif	casos preditos
201718	16.7	0	11	11
201719	16.4	0	9	9
201720	17.5	0	13	13
201721	19.6	0	8	8
201722	15.7	0	2	2
201723	16.9	0	2	2

[hyperlink](#) [vartabver](#) [descrição](#) das variáveis

## Regional Maringá

Desde o início do ano, 147 casos de dengue foram registrados na Regional de Saúde, sendo 0 na última semana.

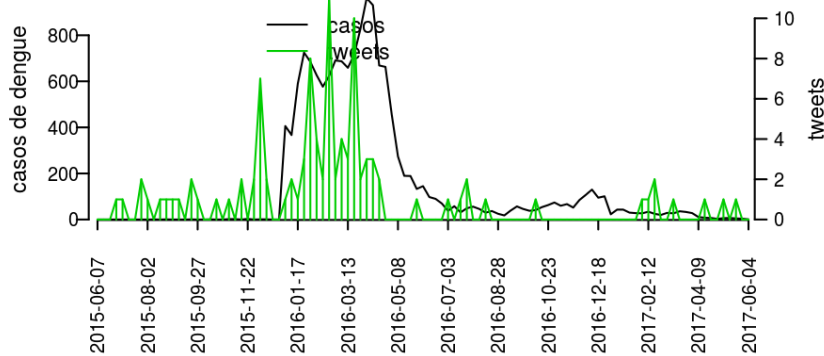


### Municípios

- Atalaia
- Doutor Camargo
- Florai
- Maringá
- Munhoz de Melo
- Paiçandu
- Presidente Castelo Branco
- Santo Inácio
- São Jorge do Ivaí
- Sarandi
- Uniflor
- Flórida
- Itaguajé
- Lobato
- Mandaguari
- Ângulo
- Astorga
- Colorado
- Floresta
- Iguaçu
- Itambé
- Ivatuba
- Mandaguaçu
- Marialva
- Nossa Senhora das Graças
- Nova Esperança
- Ourizona
- Paranacity
- Santa Fé
- Santa Inês

[Início](#)

**Figura 4.** Casos notificados de dengue e Índice de menção em mídia social sobre dengue na Regional Maringá



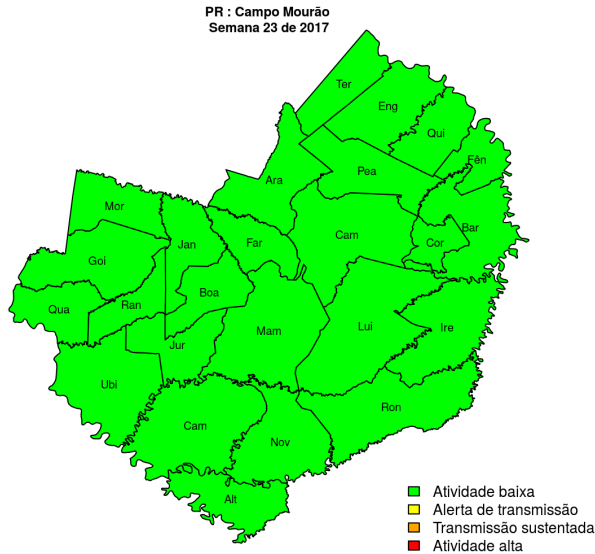
**Tabela 4.** Resumo das últimas seis semanas epidemiológicas na Regional Maringá

SE	temperatura	tweet	casos notif	casos preditos
201718	17.2	2	73	80
201719		2	72	80
201720	17.3	2	60	70
201721	19.6	2	50	63
201722	15.9	4	47	67
201723	17.0	1	22	33

[hyperlink](#) [vartabver](#) [descrição](#) das variáveis

## Regional Campo Mourão

Desde o início do ano, 295 casos de dengue foram registrados na Regional de Saúde, sendo 5 na última semana.

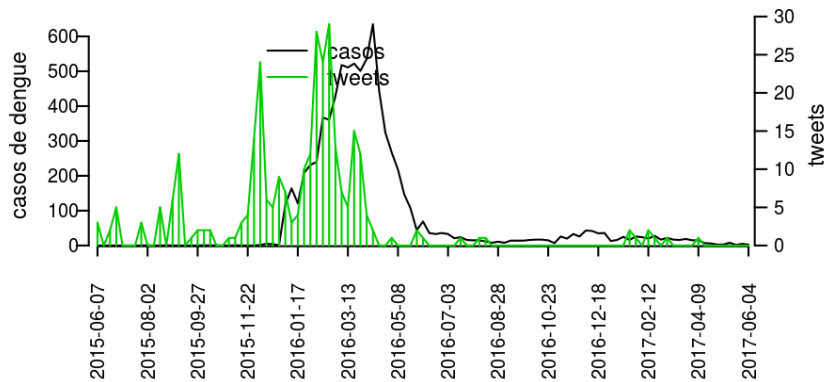


### Municípios

- Barbosa Ferraz
- Campina da Lagoa
- Campo Mourão
- Corumbataí do Sul
- Engenheiro Beltrão
- Fênix
- Nova Cantu
- Quinta do Sol
- Roncador
- Altamira do Paraná
- Araruna
- Boa Esperança
- Farol
- Goioerê
- Iretama
- Janiópolis
- Juranda
- Luiziana
- Mamborê
- Moreira Sales
- Peabiru
- Quarto Centenário
- Rancho Alegre D'Oeste
- Terra Boa
- Ubitatã

Início

**Figura 5.** Casos notificados de dengue e Índice de menção em mídia social sobre dengue na Regional Campo Mourão



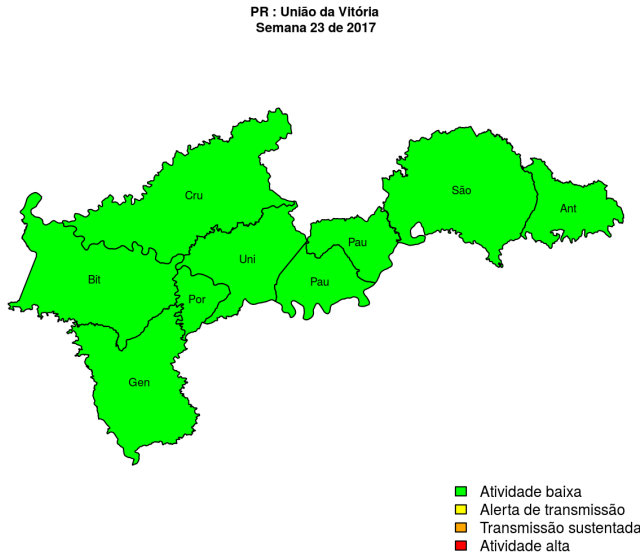
**Tabela 5.** Resumo das últimas seis semanas epidemiológicas na Regional Campo Mourão

SE	temperatura	tweet	casos notif	casos preditos
201718	16.8	1	6	6
201719	16.4	0	4	4
201720	17.4	0	4	4
201721	19.6	0	5	5
201722	15.7	0	4	4
201723	16.9	0	3	4

[hyperlink](#) [vartabver](#) [descrição](#) das variáveis

## Regional União da Vitória

Desde o início do ano, 1637 casos de dengue foram registrados na Regional de Saúde, sendo 3 na última semana.

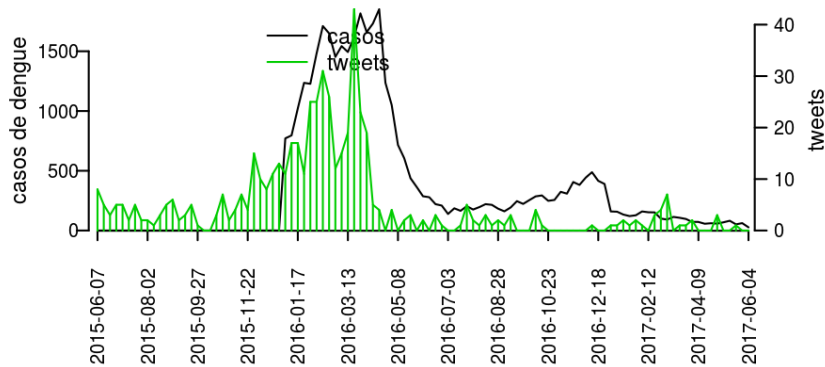


### Municípios

- Bituruna
- Paulo Frontin
- São Mateus do Sul
- União da Vitória
- Cruz Machado
- Antônio Olinto
- General Carneiro
- Paula Freitas
- Porto Vitória

Início

**Figura 6.** Casos notificados de dengue e Índice de menção em mídia social sobre dengue na Regional União da Vitória



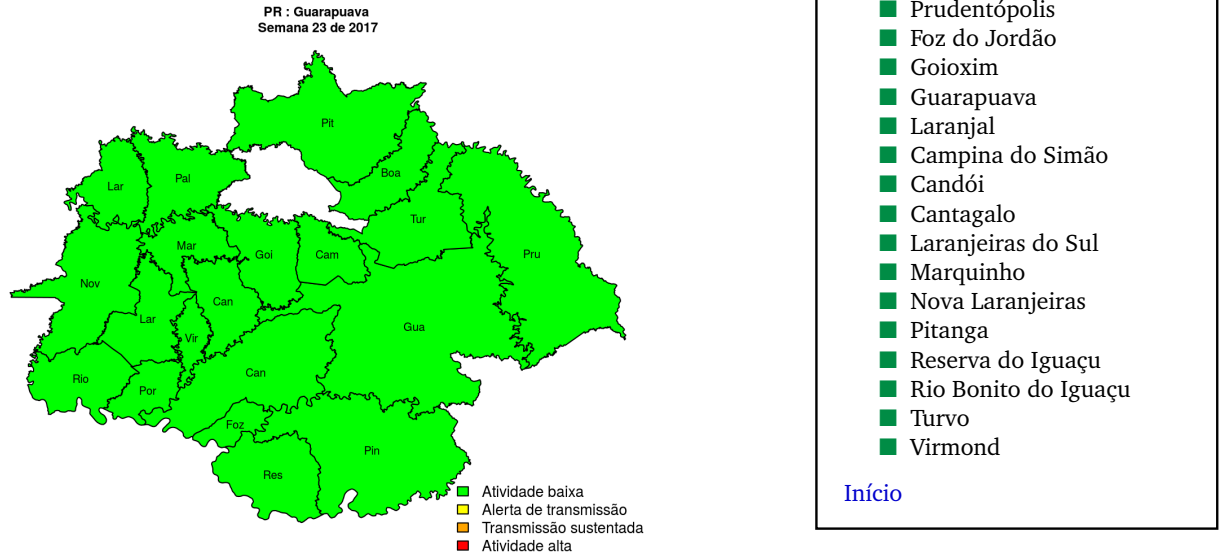
**Tabela 6.** Resumo das últimas seis semanas epidemiológicas na Regional União da Vitória

SE	temperatura	tweet	casos notif	casos preditos
201718	13.9	0	0	0
201719	12.6	0	0	0
201720	13.1	0	0	0
201721	14.3	0	1	1
201722	13.7	0	0	0
201723	13.9	0	0	0

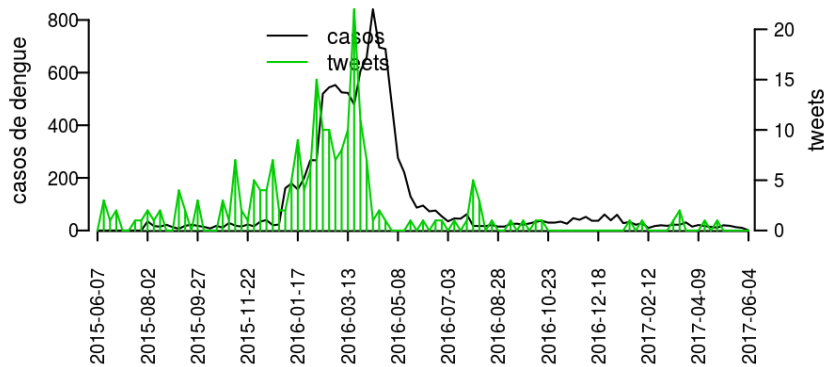
[hyperlink](#) [vartabver](#) [descrição](#) das variáveis

## Regional Guarapuava

Desde o início do ano, 1240 casos de dengue foram registrados na Regional de Saúde, sendo 8 na última semana.



**Figura 7.** Casos notificados de dengue e Índice de menção em mídia social sobre dengue na Regional Guarapuava



**Tabela 7.** Resumo das últimas seis semanas epidemiológicas na Regional Guarapuava

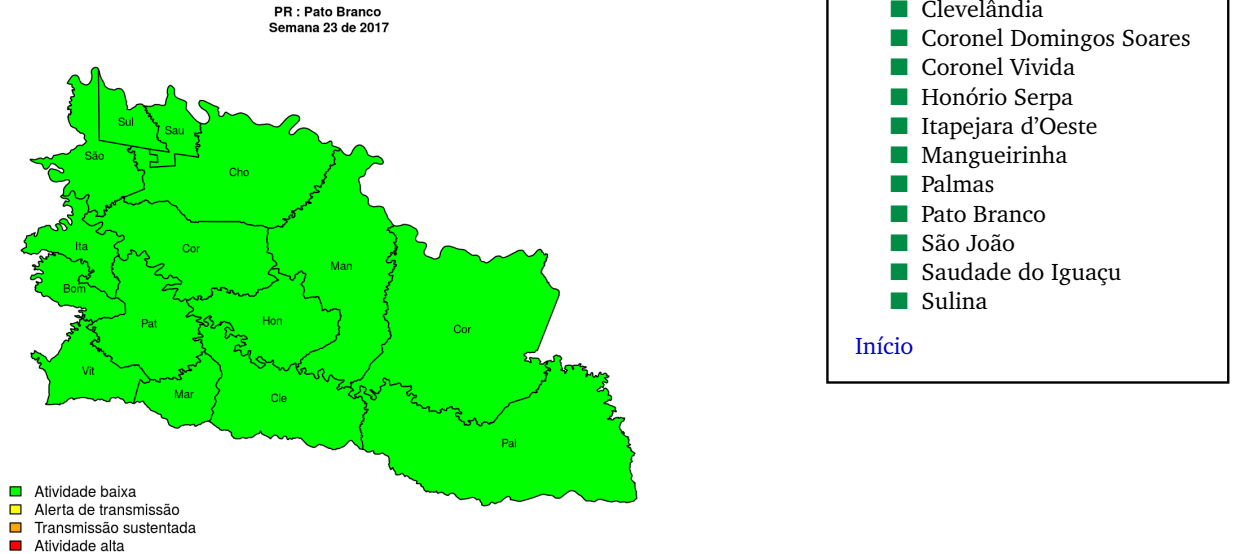
SE	temperatura	tweet	casos notif	casos preditos
201718	13.9	1	0	0
201719	12.6	0	4	4
201720	13.1	0	0	0
201721	14.3	1	0	0
201722	13.7	0	0	0
201723	13.9	0	0	0

[hyperlink](#) para descrição das variáveis

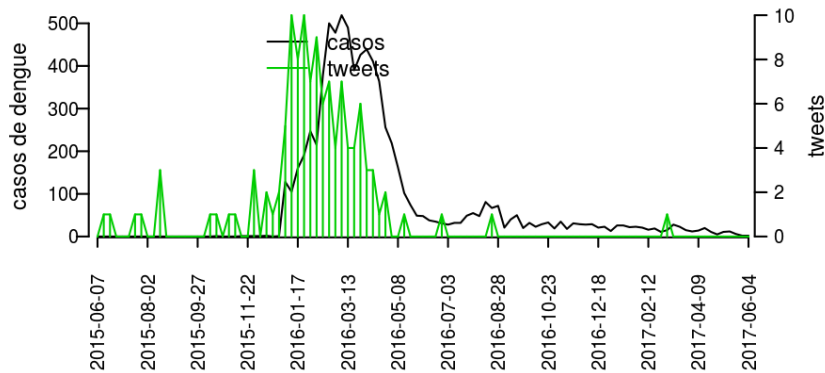


## Regional Pato Branco

Desde o início do ano, 418 casos de dengue foram registrados na Regional de Saúde, sendo 7 na última semana.



**Figura 8.** Casos notificados de dengue e Índice de menção em mídia social sobre dengue na Regional Pato Branco



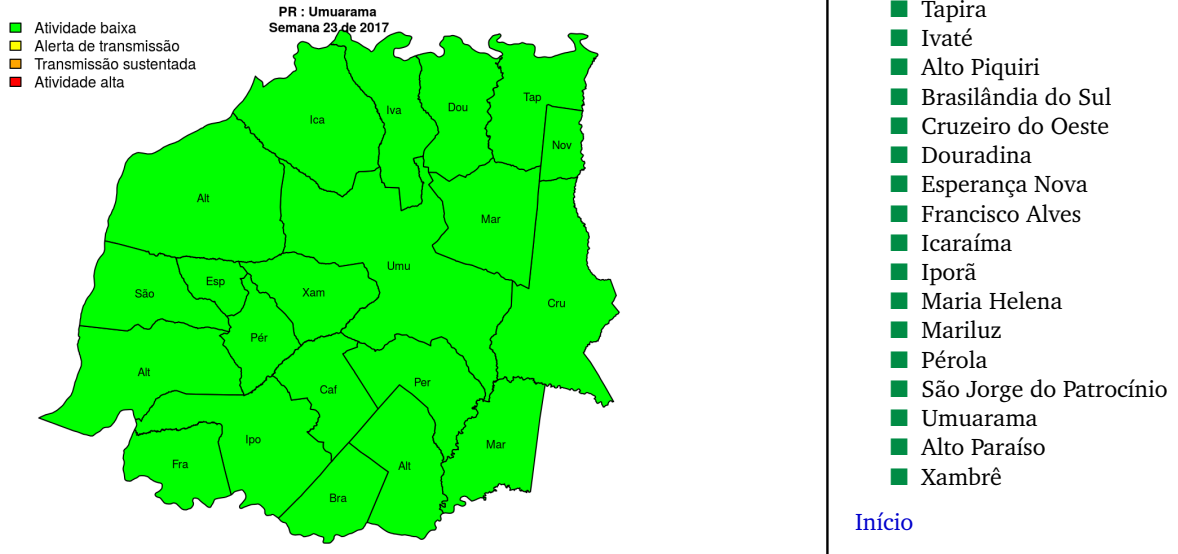
**Tabela 8.** Resumo das últimas seis semanas epidemiológicas na Regional Pato Branco

SE	temperatura	tweet	casos notif	casos preditos
201718	16.1	0	1	1
201719	17.7	0	1	1
201720	15.4	0	6	6
201721	18.9	0	3	3
201722	14.7	0	0	0
201723	15.6	0	1	1

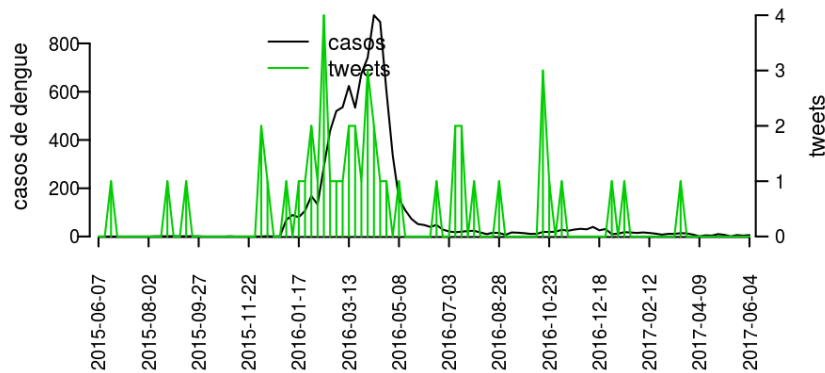
[hyperlink](#) para descrição das variáveis

## Regional Umuarama

Desde o início do ano, 87 casos de dengue foram registrados na Regional de Saúde, sendo 0 na última semana.



**Figura 9.** Casos notificados de dengue e Índice de menção em mídia social sobre dengue na Regional Umuarama



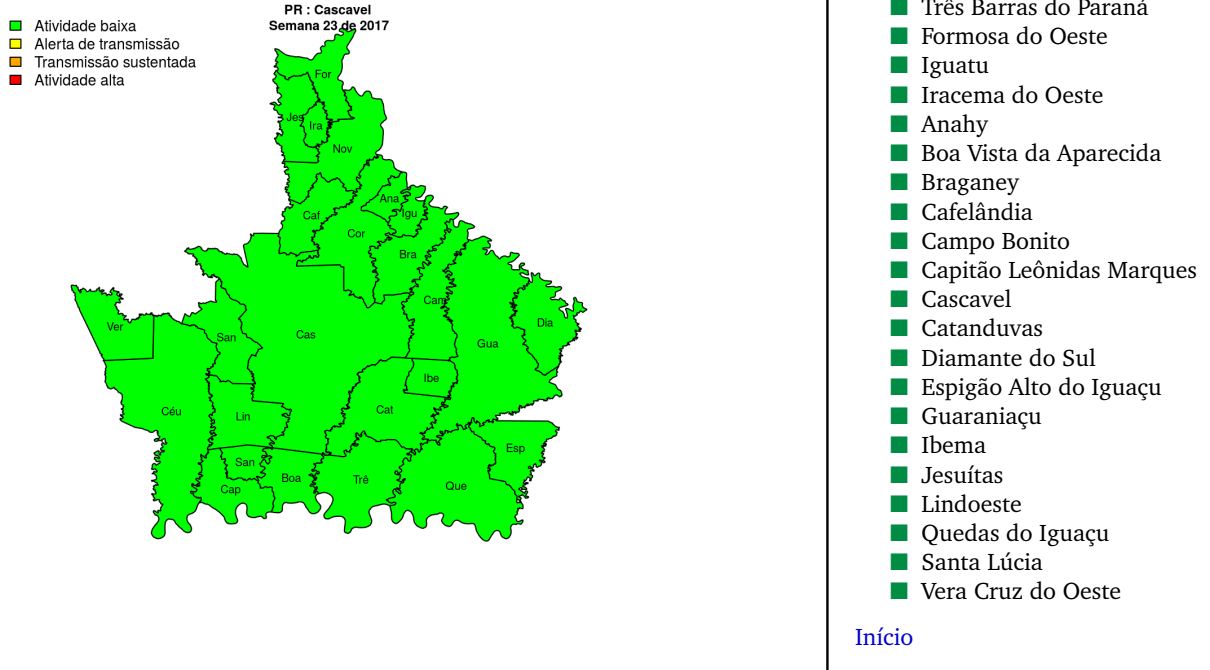
**Tabela 9.** Resumo das últimas seis semanas epidemiológicas na Regional Umuarama

SE	temperatura	tweet	casos notif	casos preditos
201718	16.6	0	2	2
201719	16.4	0	7	7
201720	17.6	0	3	3
201721	19.6	1	2	2
201722	15.7	0	1	1
201723	16.9	2	0	0

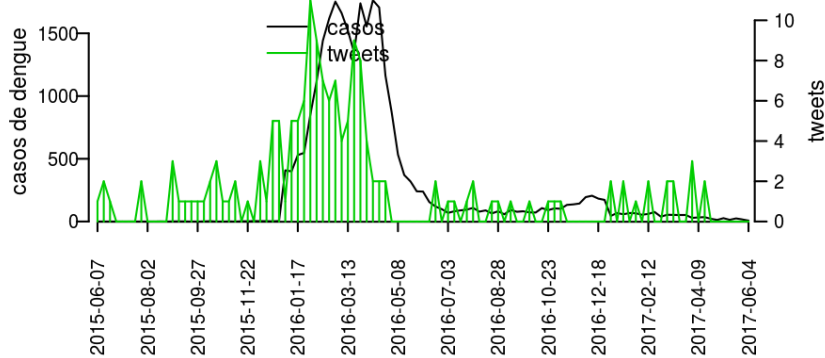
[hyperlinkvartabver descrição das variáveis](#)

## Regional Cascavel

Desde o início do ano, 31 casos de dengue foram registrados na Regional de Saúde, sendo 0 na última semana.



**Figura 10.** Casos notificados de dengue e Índice de menção em mídia social sobre dengue na Regional Cascavel



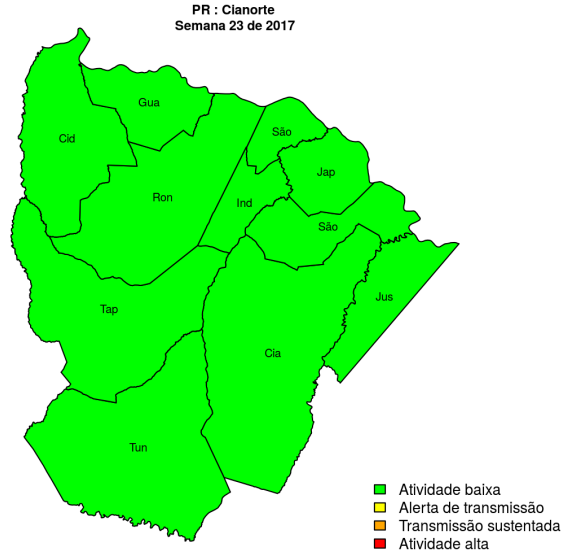
**Tabela 10.** Resumo das últimas seis semanas epidemiológicas na Regional Cascavel

SE	temperatura	tweet	casos notif	casos preditos
201718	16.1	0	10	10
201719	17.7	0	22	22
201720	15.4	0	14	14
201721	18.9	0	22	23
201722	14.7	0	16	17
201723	15.6	0	6	6

[hyperlink](#) [vartabver](#) [descrição](#) das variáveis

## Regional Cianorte

Desde o início do ano, 63 casos de dengue foram registrados na Regional de Saúde, sendo 2 na última semana.

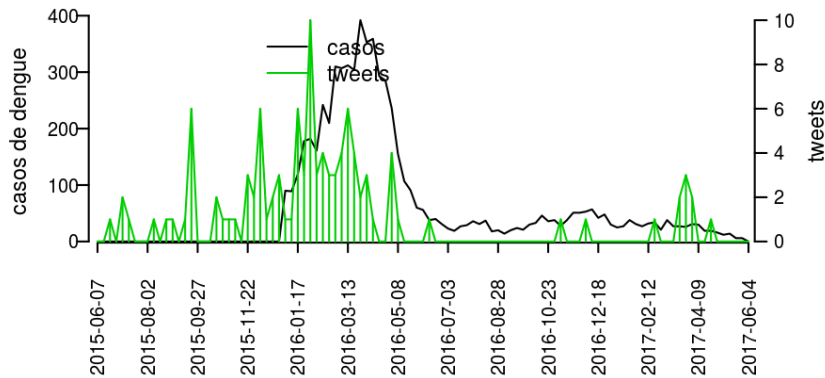


### Municípios

- Cidade Gaúcha
- Tuneiras do Oeste
- Jussara
- Cianorte
- Guaporema
- Indianópolis
- Japurá
- Rondon
- São Manoel do Paraná
- São Tomé
- Tapejara

Início

**Figura 11.** Casos notificados de dengue e Índice de menção em mídia social sobre dengue na Regional Cianorte



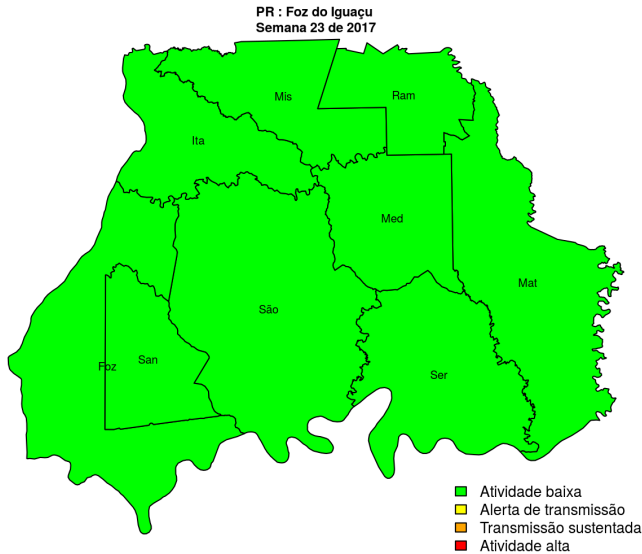
**Tabela 11.** Resumo das últimas seis semanas epidemiológicas na Regional Cianorte

SE	temperatura	tweet	casos notif	casos preditos
201718	17.1	0	1	1
201719		0	4	4
201720	17.1	0	4	4
201721	19.6	0	5	5
201722	15.9	0	2	2
201723	17.0	0	0	0

[hyperlink](#) [vartabver](#) [descrição](#) das variáveis

## Regional Foz do Iguaçu

Desde o início do ano, 238 casos de dengue foram registrados na Regional de Saúde, sendo 4 na última semana.

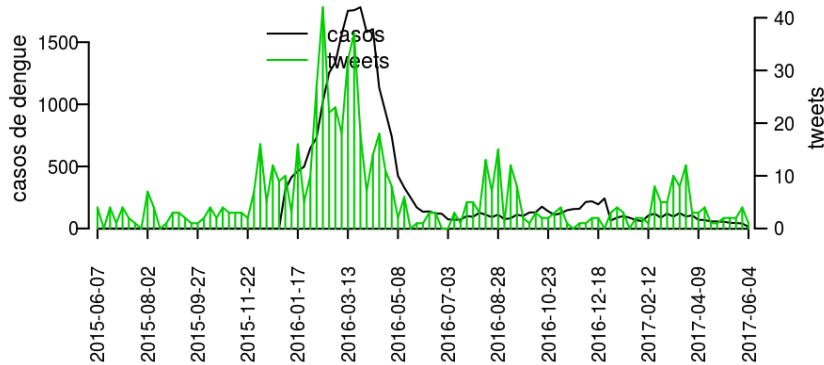


### Municípios

- Matelândia
- Itaipulândia
- Foz do Iguaçu
- Medianeira
- Missal
- Ramilândia
- Santa Terezinha de Itaipu
- São Miguel do Iguaçu
- Serranópolis do Iguaçu

[Início](#)

**Figura 12.** Casos notificados de dengue e Índice de menção em mídia social sobre dengue na Regional Foz do Iguaçu



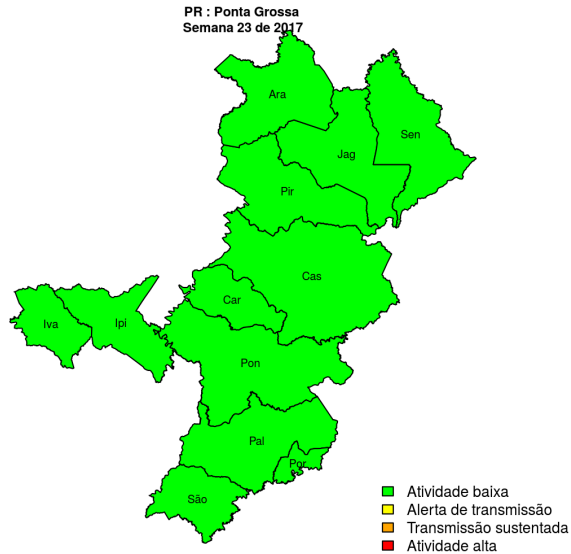
**Tabela 12.** Resumo das últimas seis semanas epidemiológicas na Regional Foz do Iguaçu

SE	temperatura	tweet	casos notif	casos preditos
201718	16.1	0	37	39
201719	17.7	1	43	47
201720	15.4	5	30	33
201721	18.9	2	40	48
201722	14.7	1	25	32
201723	15.6	0	8	10

[hyperlinkvartabver descrição das variáveis](#)

## Regional Ponta Grossa

Desde o início do ano, 3720 casos de dengue foram registrados na Regional de Saúde, sendo 41 na última semana.

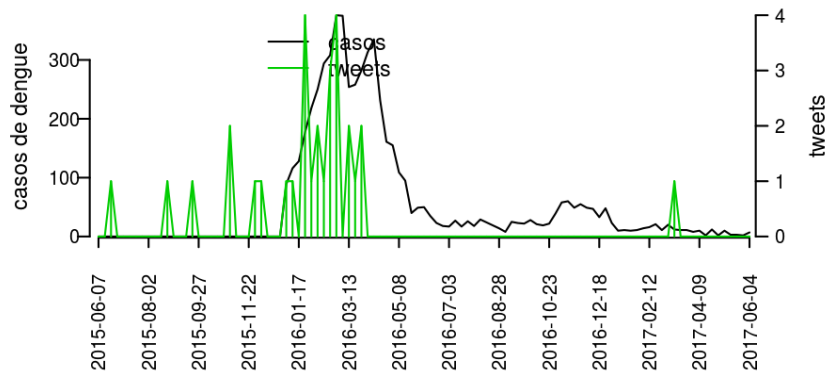


### Municípios

- Sengés
- Carambeí
- Castro
- Ipiranga
- Arapoti
- Ivaí
- Jaguariaíva
- Palmeira
- Pirai do Sul
- Ponta Grossa
- Porto Amazonas
- São João do Triunfo

Início

**Figura 13.** Casos notificados de dengue e Índice de menção em mídia social sobre dengue na Regional Ponta Grossa



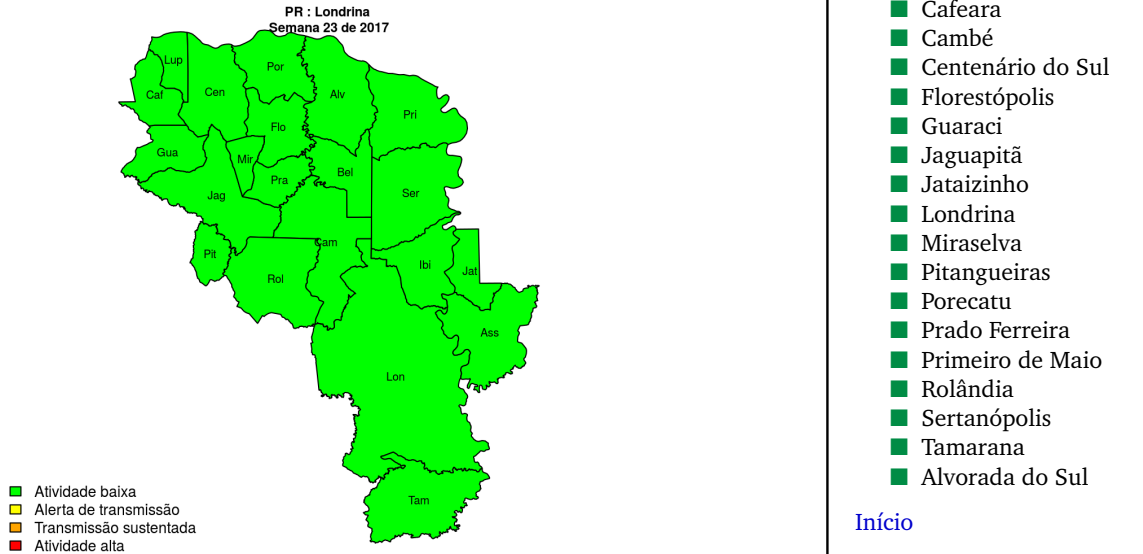
**Tabela 13.** Resumo das últimas seis semanas epidemiológicas na Regional Ponta Grossa

SE	temperatura	tweet	casos notif	casos preditos
201718	13.9	0	0	0
201719	12.6	0	1	1
201720	13.1	1	2	2
201721	14.3	0	0	0
201722	13.7	1	1	1
201723	13.9	0	0	0

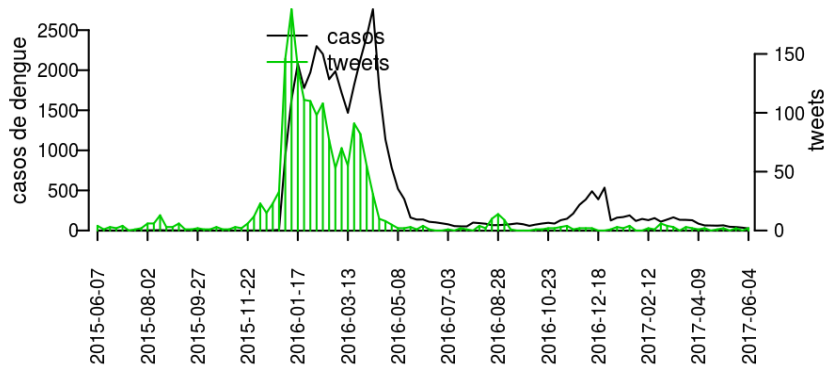
[hyperlink](#) [vartabver](#) [descrição](#) das variáveis

## Regional Londrina

Desde o início do ano, 2254 casos de dengue foram registrados na Regional de Saúde, sendo 22 na última semana.



**Figura 14.** Casos notificados de dengue e Índice de menção em mídia social sobre dengue na Regional Londrina



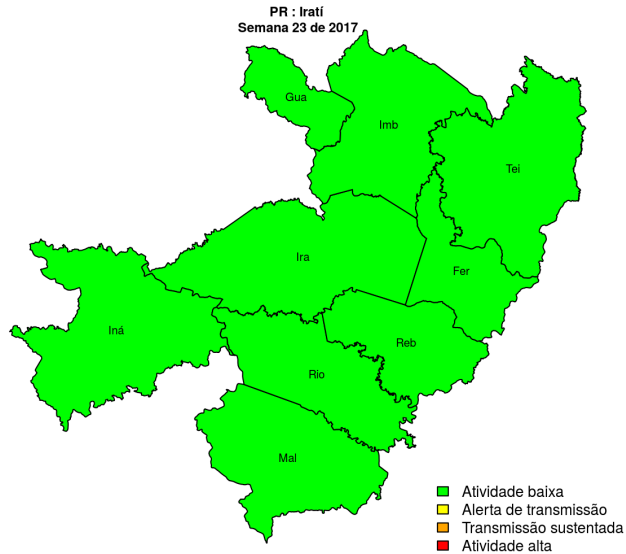
**Tabela 14.** Resumo das últimas seis semanas epidemiológicas na Regional Londrina

SE	temperatura	tweet	casos notif	casos preditos
201718	16.7	2	75	83
201719	16.4	0	101	114
201720	17.9	0	107	130
201721	19.6	0	75	96
201722	15.7	0	85	121
201723	16.9	0	41	67

[hyperlinkvartabver descrição das variáveis](#)

## Regional Iratí

Desde o início do ano, 2233 casos de dengue foram registrados na Regional de Saúde, sendo 25 na última semana.

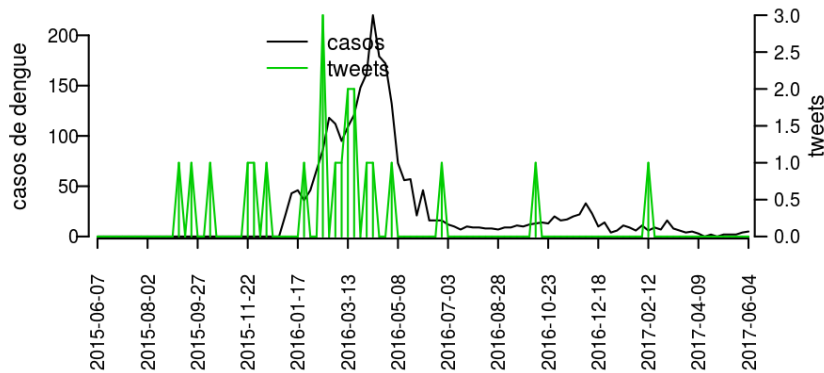


### Municípios

- Mallet
- Rio Azul
- Fernandes Pinheiro
- Guamiranga
- Imbituva
- Inácio Martins
- Iratí
- Rebouças
- Teixeira Soares

Início

**Figura 15.** Casos notificados de dengue e Índice de menção em mídia social sobre dengue na Regional Iratí



**Tabela 15.** Resumo das últimas seis semanas epidemiológicas na Regional Iratí

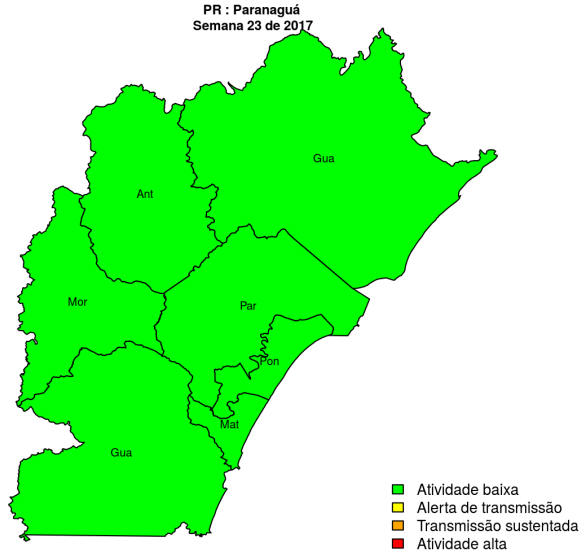
SE	temperatura	tweet	casos notif	casos preditos
201718	13.9	0	1	1
201719	12.6	0	1	1
201720	13.1	0	3	3
201721	14.3	0	0	0
201722	13.7	0	0	0
201723	13.9	0	0	0

[hyperlink](#) [vartabver](#) [descrição](#) das variáveis



## Regional Paranaguá

Desde o início do ano, 761 casos de dengue foram registrados na Regional de Saúde, sendo 4 na última semana.

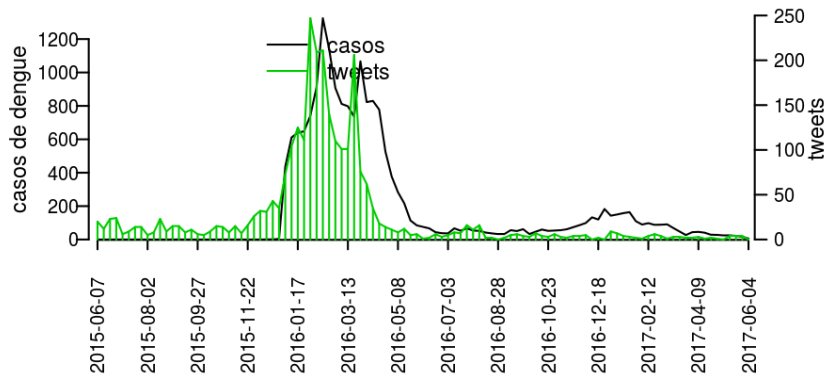


### Municípios

- Matinhos
- Morretes
- Paranaguá
- Pontal do Paraná
- Guaraqueçaba
- Guaratuba
- Antonina

Início

**Figura 16.** Casos notificados de dengue e Índice de menção em mídia social sobre dengue na Regional Paranaguá



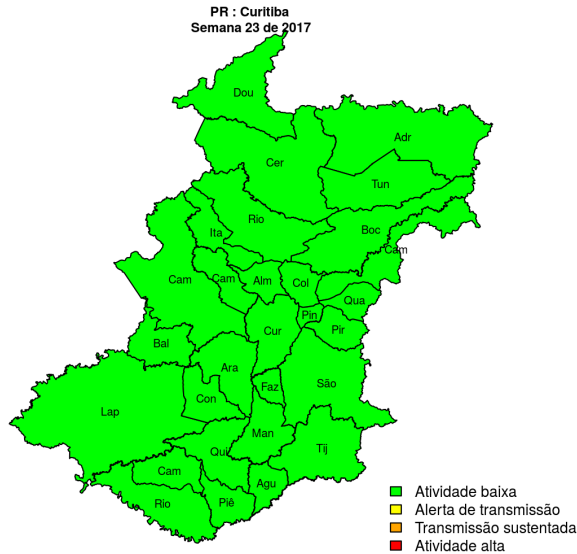
**Tabela 16.** Resumo das últimas seis semanas epidemiológicas na Regional Paranaguá

SE	temperatura	tweet	casos notif	casos preditos
201718	13.9	1	60	61
201719	12.6	2	60	61
201720	13.1	0	39	40
201721	14.3	1	39	41
201722	13.7	0	29	32
201723	13.9	0	25	31

[hyperlinkvartabver descrição das variáveis](#)

## Regional Curitiba

Desde o início do ano, 131 casos de dengue foram registrados na Regional de Saúde, sendo 1 na última semana.

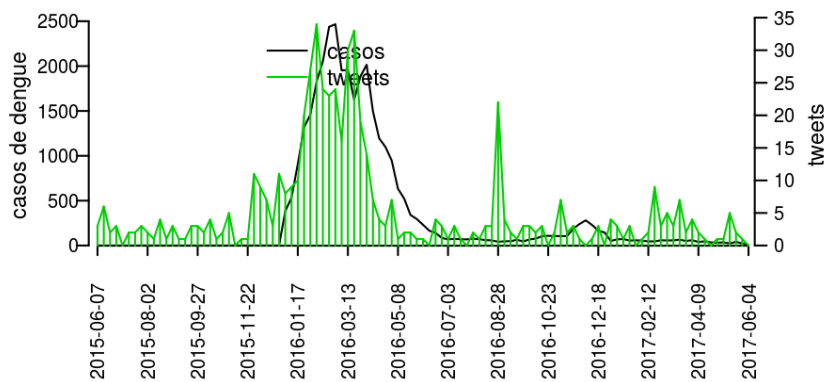


### Municípios

- Piên
- Pinhais
- Piraquara
- Quatro Barras
- Quitandinha
- Rio Branco do Sul
- Rio Negro
- São José dos Pinhais
- Tijucas do Sul
- Campo Magro
- Cerro Azul
- Colombo
- Contenda
- Curitiba
- Fazenda Rio Grande
- Tunas do Paraná
- Doutor Ulysses
- Adrianópolis
- Agudos do Sul
- Almirante Tamandaré
- Araucária
- Balsa Nova
- Bocaiúva do Sul
- Campina Grande do Sul
- Campo do Tenente
- Campo Largo
- Itaperuçu
- Lapa
- Mandirituba

Início

**Figura 17.** Casos notificados de dengue e Índice de menção em mídia social sobre dengue na Regional Curitiba



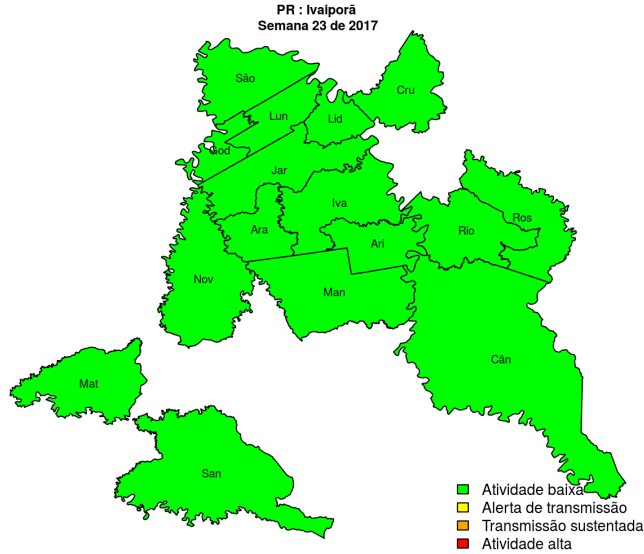
**Tabela 17.** Resumo das últimas seis semanas epidemiológicas na Regional Curitiba

SE	temperatura	tweet	casos notif	casos preditos
201718	13.9	1	32	35
201719	12.6	0	25	28
201720	13.1	4	23	27
201721	14.3	8	19	25
201722	13.7	4	17	26
201723	13.9	1	3	4

[hyperlinkvartabver descrição das variáveis](#)

## Regional Ivaiporã

Desde o início do ano, 34 casos de dengue foram registrados na Regional de Saúde, sendo 0 na última semana.

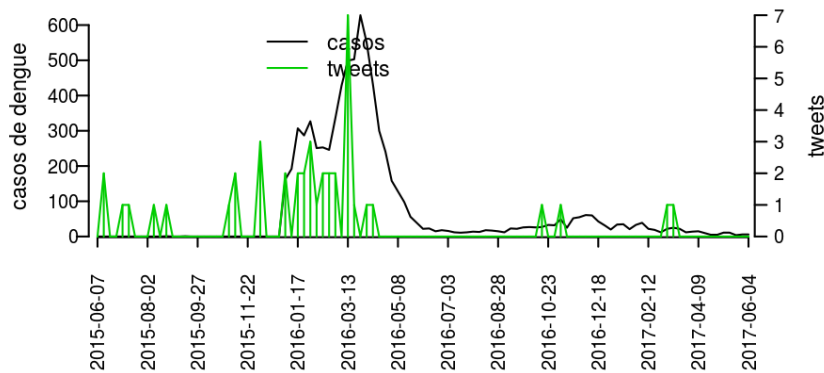


### Municípios

- Ivaiporã
- Arapuã
- Ariranha do Ivaí
- Cândido de Abreu
- Cruzmaltina
- Godoy Moreira
- Jardim Alegre
- Lidianópolis
- Lunardelli
- Manoel Ribas
- Mato Rico
- Nova Tebas
- Rio Branco do Ivaí
- Rosário do Ivaí
- Santa Maria do Oeste
- São João do Ivaí

Início

**Figura 18.** Casos notificados de dengue e Índice de menção em mídia social sobre dengue na Regional Ivaiporã



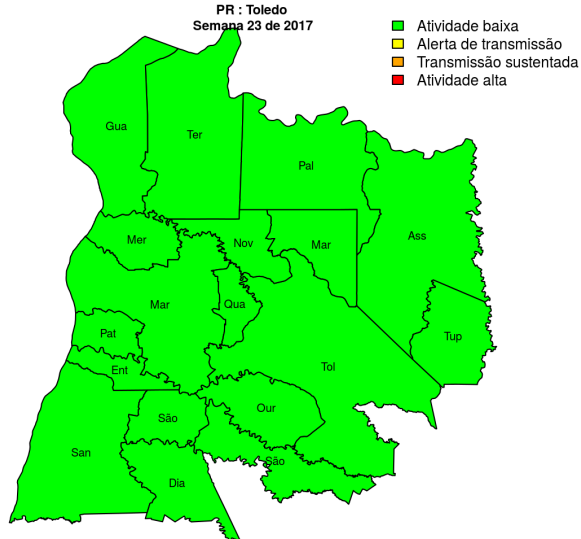
**Tabela 18.** Resumo das últimas seis semanas epidemiológicas na Regional Ivaiporã

SE	temperatura	tweet	casos notif	casos preditos
201718	16.8	0	0	0
201719	16.4	0	2	2
201720	17.4	0	2	2
201721	19.6	0	0	0
201722	15.7	0	0	0
201723	16.9	0	2	2

[hyperlink](#) [vartabver](#) [descrição](#) das variáveis

## Regional Toledo

Desde o início do ano, 60 casos de dengue foram registrados na Regional de Saúde, sendo 0 na última semana.

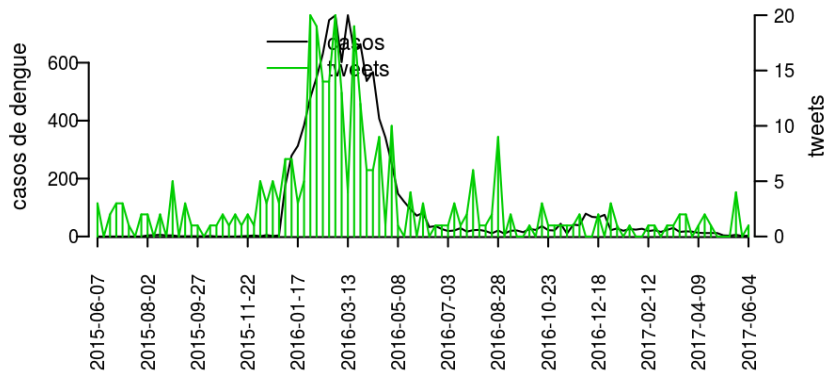


### Municípios

- Assis Chateaubriand
- Diamante D'Oeste
- Entre Rios do Oeste
- Guaíra
- Marechal Cândido Rondon
- Maripá
- Mercedes
- Nova Santa Rosa
- Ouro Verde do Oeste
- Palotina
- Pato Bragado
- Quatro Pontes
- Santa Helena
- São José das Palmeiras
- São Pedro do Iguaçu
- Terra Roxa
- Toledo
- Tupãssi

Início

**Figura 19.** Casos notificados de dengue e Índice de menção em mídia social sobre dengue na Regional Toledo



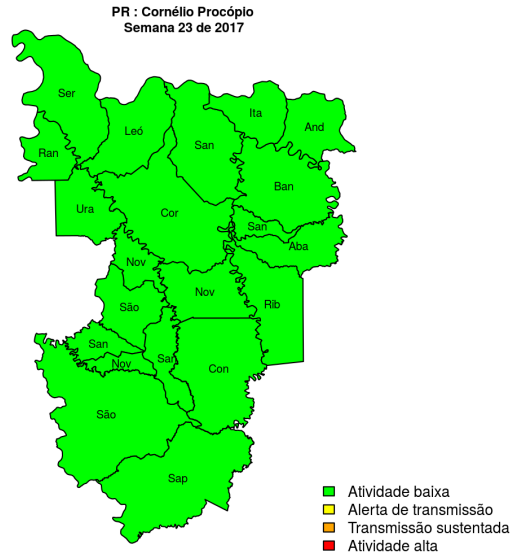
**Tabela 19.** Resumo das últimas seis semanas epidemiológicas na Regional Toledo

SE	temperatura	tweet	casos notif	casos preditos
201718	16.1	0	13	13
201719	17.7	1	8	8
201720	15.4	0	12	12
201721	18.9	1	10	10
201722	14.7	0	7	7
201723	15.6	0	5	5

[hyperlink](#) para descrição das variáveis

## Regional Cornélio Procópio

Desde o início do ano, 380 casos de dengue foram registrados na Regional de Saúde, sendo 5 na última semana.

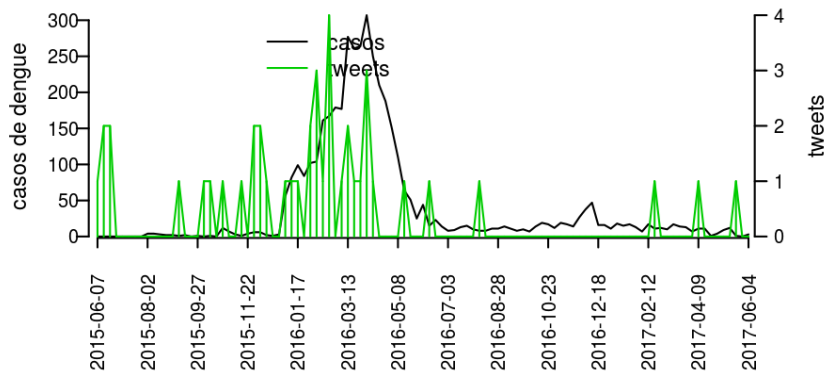


### Municípios

- Bandeirantes
- Congonhinhas
- Cornélio Procópio
- Itambaracá
- Leópolis
- Nova América da Colina
- Nova Fátima
- Nova Santa Bárbara
- Rancho Alegre
- Ribeirão do Pinhal
- Santa Amélia
- Santa Cecília do Pavão
- Santa Mariana
- Santo Antônio do Paraíso
- São Jerônimo da Serra
- São Sebastião da Amoreira
- Sapopema
- Sertaneja
- Uraí
- Andirá
- Abatiá

[Início](#)

**Figura 20.** Casos notificados de dengue e Índice de menção em mídia social sobre dengue na Regional Cornélio Procópio



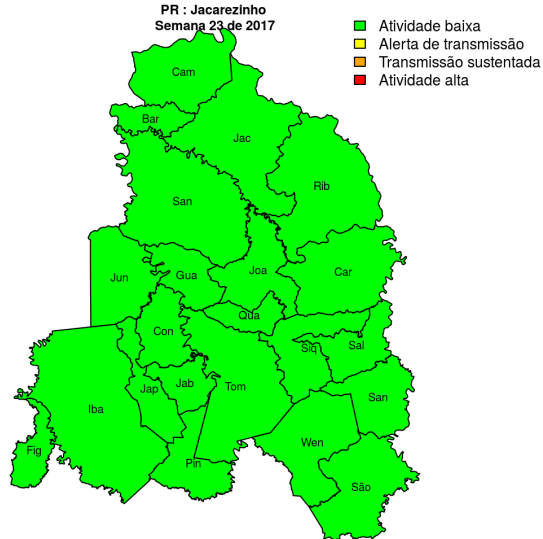
**Tabela 20.** Resumo das últimas seis semanas epidemiológicas na Regional Cornélio Procópio

SE	temperatura	tweet	casos notif	casos preditos
201718	16.4	0	0	0
201719	16.4	0	5	5
201720	17.7	0	6	6
201721		0	4	4
201722	15.6	0	5	5
201723	16.9	0	5	5

[hyperlinkvartabver descrição das variáveis](#)

## Regional Jacarezinho

Desde o início do ano, 312 casos de dengue foram registrados na Regional de Saúde, sendo 0 na última semana.

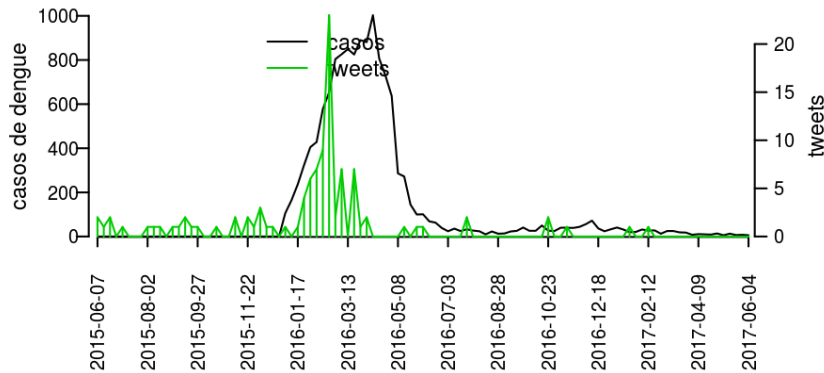


### Municípios

- Barra do Jacaré
- Cambará
- Carlópolis
- Conselheiro Mairinck
- Figueira
- Guapirama
- Ibaiti
- Jaboti
- Jacarezinho
- Japira
- Joaquim Távora
- Jundiá do Sul
- Pinhalão
- Quatiguá
- Ribeirão Claro
- Salto do Itararé
- Santana do Itararé
- Santo Antônio da Platina
- São José da Boa Vista
- Siqueira Campos
- Tomazina
- Wenceslau Braz

Início

**Figura 21.** Casos notificados de dengue e Índice de menção em mídia social sobre dengue na Regional Jacarezinho



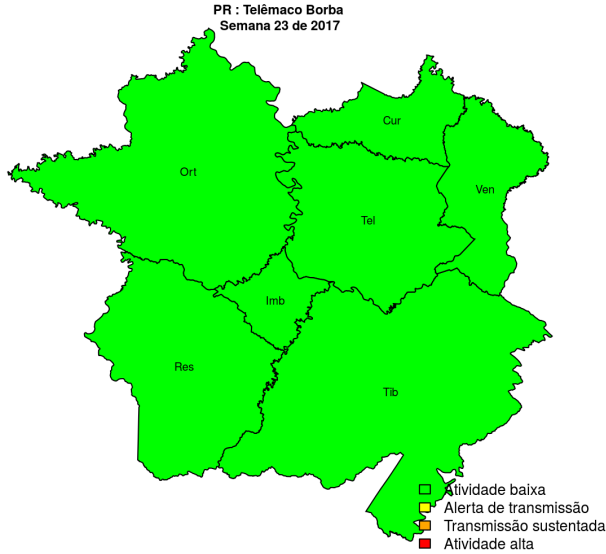
**Tabela 21.** Resumo das últimas seis semanas epidemiológicas na Regional Jacarezinho

SE	temperatura	tweet	casos notif	casos preditos
201718	16.4	0	3	3
201719	16.4	0	3	3
201720	17.7	0	6	6
201721		0	1	1
201722	15.6	0	5	5
201723	16.9	0	4	5

hyperlinkvartabver descrição das variáveis

## Regional Telêmaco Borba

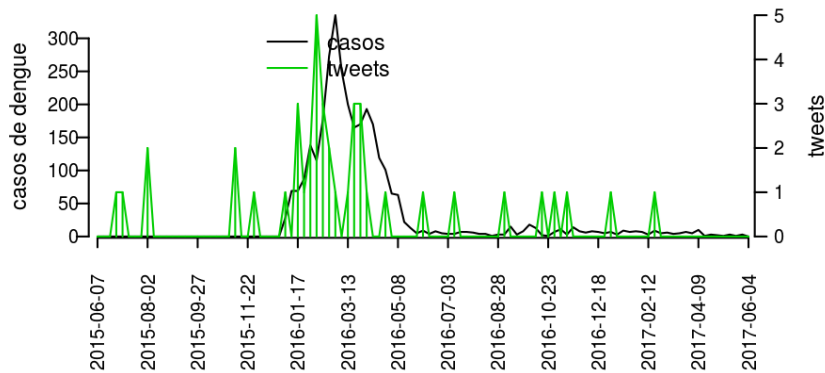
Desde o início do ano, 19 casos de dengue foram registrados na Regional de Saúde, sendo 0 na última semana.



### Municípios

Início

**Figura 22.** Casos notificados de dengue e Índice de menção em mídia social sobre dengue na Regional Telêmaco Borba



**Tabela 22.** Resumo das últimas seis semanas epidemiológicas na Regional Telêmaco Borba

SE	temperatura	tweet	casos notif	casos preditos
201718	16.4	0	1	1
201719	16.4	0	2	2
201720	17.7	0	2	2
201721		1	0	0
201722	15.6	0	0	0
201723	16.9	0	0	0

[hyperlinkvartabver descrição das variáveis](#)

## Resumo da situação epidemiológica da dengue nos municípios de Paraná, na semana 23 de 2017

Município	Regional	Temperatura	Tweets	Casos	Incidencia	Rt	Nível
Abatiá	Cornélio Procópio	16.9	0	0	0.0	0.0	verde
Adrianópolis	Curitiba	13.9	0	0	0.0		verde
Agudos do Sul	Curitiba	13.9	0	0	0.0		verde
Almirante Tamandaré	Curitiba	13.9	0	0	0.0	0.0	verde
Altamira do Paraná	Campo Mourão	16.9	0	0	0.0	0.0	verde
Altônia	Umuarama	16.9	0	0	0.0	0.0	verde
Alto Paraná	Paranavaí	17.0	0	0	0.0	0.0	verde
Alto Piquiri	Umuarama	16.9	0	0	0.0	0.0	verde
Alvorada do Sul	Londrina	16.9		0	0.0	0.0	verde
Amaporã	Paranavaí	17.0		0	0.0	0.0	verde
Ampére	Francisco Beltrão	15.6		0	0.0	0.0	verde
Anahy	Cascavel	15.6		0	0.0		verde
Andirá	Cornélio Procópio	16.9		0	0.0	0.0	verde
Ângulo	Maringá	17.0		0	0.0	0.0	verde
Antonina	Paranaguá	13.9		0	0.0	0.0	verde
Antônio Olinto	União da Vitória	13.9		0	0.0	0.0	verde
Apucarana	Apucarana	16.9		0	0.0	0.0	verde
Arapongas	Apucarana	16.9		0	0.0	0.0	verde
Arapoti	Ponta Grossa	13.9		0	0.0	0.0	verde
Arapuã	Ivaiporã	17.0		0	0.0	0.0	verde
Araruna	Campo Mourão	17.0		0	0.0	0.0	verde
Araucária	Curitiba	13.9		0	0.0	0.0	verde
Ariranha do Ivaí	Ivaiporã	16.9		0	0.0	0.0	verde
Assaí	Londrina	16.9		0	0.0	0.0	verde
Assis Chateaubriand	Toledo	15.6		1	2.9	1.4	verde
Astorga	Maringá	17.0		0	0.0	0.0	verde
Atalaia	Maringá	17.0		0	0.0	0.0	verde
Balsa Nova	Curitiba	13.9		0	0.0	0.0	verde
Bandeirantes	Cornélio Procópio	16.9		2	6.1	3.5	verde
Barbosa Ferraz	Campo Mourão	17.0		1	8.1	2.4	verde
Barracão	Francisco Beltrão	15.6		0	0.0	0.0	verde
Barra do Jacaré	Jacarezinho	16.9		0	0.0	0.0	verde
Bela Vista da Caroba	Francisco Beltrão	15.6		0	0.0	0.0	verde
Bela Vista do Paraíso	Londrina	16.9		0	0.0	0.0	verde
Bituruna	União da Vitória	13.9		0	0.0	0.0	verde
Boa Esperança	Campo Mourão	16.9		0	0.0	0.0	verde
Boa Esperança do Iguaçu	Francisco Beltrão	15.6		0	0.0	0.0	verde
Boa Ventura de São Roque	Guarapuava	13.9		0	0.0	0.0	verde
Boa Vista da Aparecida	Cascavel	15.6		2	25.2	1.1	verde
Bocaiúva do Sul	Curitiba	13.9		0	0.0	0.0	verde
Bom Jesus do Sul	Francisco Beltrão	15.6		0	0.0	0.0	verde
Bom Sucesso	Apucarana	17.0		0	0.0	0.0	verde
Bom Sucesso do Sul	Pato Branco	15.6		0	0.0		verde
Borrazópolis	Apucarana	17.0		0	0.0	0.0	verde
Braganey	Cascavel	15.6		0	0.0	0.0	verde
Brasilândia do Sul	Umuarama	16.9		0	0.0	0.0	verde
Cafeara	Londrina	17.3		0	0.0	0.0	verde
Cafelândia	Cascavel	15.6		1	5.9	10.1	verde
Cafezal do Sul	Umuarama	16.9		0	0.0	0.0	verde
Califórnia	Apucarana	16.9		0	0.0	0.0	verde
Cambará	Jacarezinho	16.9		0	0.0	0.0	verde
Cambé	Londrina	16.9		3	3.8	0.4	verde

Continua na próxima página



Município	Regional	Temperatura	Tweets	Casos	Incidencia	Rt	Nível
Cambira	Apucarana	16.9		0	0.0	0.0	verde
Campina da Lagoa	Campo Mourão	16.9		0	0.0	0.0	verde
Campina do Simão	Guarapuava	13.9		0	0.0	0.0	verde
Campina Grande do Sul	Curitiba	13.9		0	0.0	0.0	verde
Campo Bonito	Cascavel	15.6		0	0.0		verde
Campo do Tenente	Curitiba	13.9		0	0.0		verde
Campo Largo	Curitiba	13.9		0	0.0	0.0	verde
Campo Magro	Curitiba	13.9		0	0.0	0.0	verde
Campo Mourão	Campo Mourão	17.0		0	0.0	0.0	verde
Cândido de Abreu	Ivaiporã	16.9		0	0.0		verde
Candói	Guarapuava	13.9		0	0.0		verde
Cantagalo	Guarapuava	13.9		0	0.0	0.0	verde
Capanema	Francisco Beltrão	15.6		0	0.0	0.0	verde
Capitão Leônidas Marques	Cascavel	15.6		0	0.0	0.0	verde
Carambeí	Ponta Grossa	13.9		0	0.0	0.0	verde
Carlópolis	Jacarezinho	16.9		0	0.0	0.0	verde
Cascavel	Cascavel	15.6		1	0.3	0.1	verde
Castro	Ponta Grossa	13.9		0	0.0	0.0	verde
Catanduvas	Cascavel	15.6		0	0.0	0.0	verde
Centenário do Sul	Londrina	17.3		0	0.0	0.0	verde
Cerro Azul	Curitiba	13.9		0	0.0		verde
Céu Azul	Cascavel	15.6		0	0.0	0.0	verde
Chopinzinho	Pato Branco	15.6		0	0.0	0.0	verde
Cianorte	Cianorte	17.0		0	0.0	0.0	verde
Cidade Gaúcha	Cianorte	17.0		0	0.0	0.0	verde
Clevelândia	Pato Branco	15.6		0	0.0	0.0	verde
Colombo	Curitiba	13.9		1	0.4	1.8	verde
Colorado	Maringá	17.0		0	0.0	0.0	verde
Congonhinhas	Cornélio Procópio	16.9		0	0.0	0.0	verde
Conselheiro Mairinck	Jacarezinho	16.9		0	0.0		verde
Contenda	Curitiba	13.9		0	0.0		verde
Corbélia	Cascavel	15.6		1	5.8	0.4	verde
Cornélio Procópio	Cornélio Procópio	16.9		3	6.2	1.6	verde
Coronel Domingos Soares	Pato Branco	15.6		0	0.0	0.0	verde
Coronel Vivida	Pato Branco	15.6		0	0.0	0.0	verde
Corumbataí do Sul	Campo Mourão	17.0		0	0.0	0.0	verde
Cruzeiro do Iguaçu	Francisco Beltrão	15.6		0	0.0	0.0	verde
Cruzeiro do Oeste	Umuarama	17.0		0	0.0	0.0	verde
Cruzeiro do Sul	Paranavaí	17.0		0	0.0	0.0	verde
Cruz Machado	União da Vitória	13.9		0	0.0	0.0	verde
Cruzmaltina	Ivaiporã	16.9		0	0.0	0.0	verde
Curitiba	Curitiba	13.9		2	0.2	0.1	verde
Curiúva	Telêmaco Borba	16.9		0	0.0	0.0	verde
Diamante do Norte	Paranavaí	17.0		0	0.0	0.0	verde
Diamante do Sul	Cascavel	15.6		0	0.0	0.0	verde
Diamante D'Oeste	Toledo	15.6		0	0.0	0.0	verde
Dois Vizinhos	Francisco Beltrão	15.6		0	0.0	0.0	verde
Douradina	Umuarama	17.0		0	0.0	0.0	verde
Doutor Camargo	Maringá	17.0		0	0.0	0.0	verde
Enéas Marques	Francisco Beltrão	15.6		0	0.0		verde
Engenheiro Beltrão	Campo Mourão	17.0		0	0.0	0.0	verde
Esperança Nova	Umuarama	16.9		0	0.0	0.0	verde
Entre Rios do Oeste	Toledo	15.6		0	0.0	0.0	verde
Espigão Alto do Iguaçu	Cascavel	15.6		0	0.0	0.0	verde
Farol	Campo Mourão	17.0		0	0.0	0.0	verde

Continua na próxima página

Município	Regional	Temperatura	Tweets	Casos	Incidencia	Rt	Nível
Faxinal	Apucarana	16.9		0	0.0	0.0	verde
Fazenda Rio Grande	Curitiba	13.9		0	0.0	0.0	verde
Fênix	Campo Mourão	17.0		0	0.0	0.0	verde
Fernandes Pinheiro	Irati	13.9		0	0.0	0.0	verde
Figueira	Jacarezinho	16.9		0	0.0	0.0	verde
Floraí	Maringá	17.0		0	0.0	0.0	verde
Flor da Serra do Sul	Francisco Beltrão	15.6		0	0.0	0.0	verde
Floresta	Maringá	17.0		0	0.0	0.0	verde
Florestópolis	Londrina	16.9		0	0.0	0.0	verde
Flórida	Maringá	17.0		0	0.0	0.0	verde
Formosa do Oeste	Cascavel	15.6		0	0.0	0.0	verde
Foz do Iguaçu	Foz do Iguaçu	15.6		6	3.0	0.3	verde
Francisco Alves	Umuarama	16.9		0	0.0	0.0	verde
Francisco Beltrão	Francisco Beltrão	15.6		4	5.7	1.5	verde
Foz do Jordão	Guarapuava	13.9		0	0.0		verde
General Carneiro	União da Vitória	13.9		0	0.0		verde
Godoy Moreira	Ivaiporã	17.0		0	0.0	0.0	verde
Goioerê	Campo Mourão	16.9		0	0.0	0.0	verde
Goioxim	Guarapuava	13.9		0	0.0	0.0	verde
Grandes Rios	Apucarana	16.9		0	0.0	0.0	verde
Guaíra	Toledo	15.6		0	0.0	0.0	verde
Guairaçá	Paranavaí	17.0		0	0.0	0.0	verde
Guamiranga	Irati	13.9		0	0.0	0.0	verde
Guapirama	Jacarezinho	16.9		0	0.0	0.0	verde
Guaporema	Cianorte	17.0		0	0.0	0.0	verde
Guaraci	Londrina	17.0		0	0.0	0.0	verde
Guaraniaçu	Cascavel	15.6		0	0.0	0.0	verde
Guarapuava	Guarapuava	13.9		0	0.0	0.0	verde
Guaraqueçaba	Paranaguá	13.9		0	0.0	0.0	verde
Guaratuba	Paranaguá	13.9		1	2.8	10.3	verde
Honório Serpa	Pato Branco	15.6		0	0.0		verde
Ibaiti	Jacarezinho	16.9		0	0.0	0.0	verde
Ibema	Cascavel	15.6		0	0.0	0.0	verde
Ibiporã	Londrina	16.9		3	7.6	1.3	verde
Icaraíma	Umuarama	16.9		0	0.0	0.0	verde
Iguaraçu	Maringá	17.0		0	0.0	0.0	verde
Iguatu	Cascavel	15.6		0	0.0	0.0	verde
Imbaú	Telêmaco Borba	16.9		0	0.0	0.0	verde
Imbituva	Irati	13.9		0	0.0	0.0	verde
Inácio Martins	Irati	13.9		0	0.0	0.0	verde
Inajá	Paranavaí	17.0		0	0.0	0.0	verde
Indianópolis	Cianorte	17.0		0	0.0	0.0	verde
Ipiranga	Ponta Grossa	13.9		0	0.0	0.0	verde
Iporã	Umuarama	16.9		0	0.0	0.0	verde
Iracema do Oeste	Cascavel	15.6		0	0.0	0.0	verde
Irati	Irati	13.9		0	0.0	0.0	verde
Iretama	Campo Mourão	17.0		0	0.0	0.0	verde
Itaguajé	Maringá	17.3		0	0.0	0.0	verde
Itaipulândia	Foz do Iguaçu	15.6		0	0.0	0.0	verde
Itambaracá	Cornélio Procópio	16.9		0	0.0	0.0	verde
Itambé	Maringá	17.0		0	0.0	0.0	verde
Itapejara d'Oeste	Pato Branco	15.6		0	0.0	0.0	verde
Itaperuçu	Curitiba	13.9		0	0.0	0.0	verde
Itaúna do Sul	Paranavaí	17.0		0	0.0	0.0	verde
Ivaí	Ponta Grossa	13.9		0	0.0		verde

Continua na próxima página

Município	Regional	Temperatura	Tweets	Casos	Incidencia	Rt	Nível
Ivaiporã	Ivaiporã	17.0		1	3.1	2.1	verde
Ivaté	Umuarama	17.0		0	0.0	0.0	verde
Ivatuba	Maringá	17.0		0	0.0	0.0	verde
Jaboti	Jacarezinho	16.9		0	0.0		verde
Jacarezinho	Jacarezinho	16.9		1	2.5	0.9	verde
Jaguapitã	Londrina	16.9		1	7.5	3.1	verde
Jaguariaíva	Ponta Grossa	13.9		0	0.0	0.0	verde
Jandaia do Sul	Apucarana	17.0		2	9.4	1.1	verde
Janiópolis	Campo Mourão	17.0		0	0.0	0.0	verde
Japira	Jacarezinho	16.9		0	0.0	0.0	verde
Japurá	Cianorte	17.0		0	0.0	0.0	verde
Jardim Alegre	Ivaiporã	17.0		0	0.0	0.0	verde
Jardim Olinda	Paranavaí	17.3		0	0.0		verde
Jataizinho	Londrina	16.9		0	0.0	0.0	verde
Jesuítas	Cascavel	15.6		1	11.2	11.9	verde
Joaquim Távora	Jacarezinho	16.9		0	0.0	0.0	verde
Jundiá do Sul	Jacarezinho	16.9		0	0.0		verde
Juranda	Campo Mourão	16.9		0	0.0	0.0	verde
Jussara	Cianorte	17.0		0	0.0	0.0	verde
Kaloré	Apucarana	17.0		0	0.0	0.0	verde
Lapa	Curitiba	13.9		0	0.0	0.0	verde
Laranjal	Guarapuava	13.9		0	0.0		verde
Laranjeiras do Sul	Guarapuava	13.9		0	0.0	0.0	verde
Leópolis	Cornélio Procópio	16.9		0	0.0	0.0	verde
Lidianópolis	Ivaiporã	17.0		0	0.0	0.0	verde
Lindoeste	Cascavel	15.6		0	0.0	0.0	verde
Loanda	Paranavaí	17.0		0	0.0	0.0	verde
Lobato	Maringá	17.0		0	0.0	0.0	verde
Londrina	Londrina	16.9		27	8.9	0.6	verde
Luiziana	Campo Mourão	17.0		0	0.0	0.0	verde
Lunardelli	Ivaiporã	17.0		0	0.0	0.0	verde
Lupionópolis	Londrina	17.3		4	122.8	3.3	verde
Mallet	Iratí	13.9		0	0.0	0.0	verde
Mamborê	Campo Mourão	17.0		0	0.0	0.0	verde
Mandaguacu	Maringá	17.0		2	9.1	4.1	verde
Mandaguari	Maringá	17.0		0	0.0	0.0	verde
Mandirituba	Curitiba	13.9		0	0.0		verde
Manfrinópolis	Francisco Beltrão	15.6		0	0.0	0.0	verde
Mangueirinha	Pato Branco	15.6		0	0.0	0.0	verde
Manoel Ribas	Ivaiporã	16.9		1	7.3	12.1	verde
Marechal Cândido Rondon	Toledo	15.6		0	0.0	0.0	verde
Maria Helena	Umuarama	17.0		0	0.0	0.0	verde
Marialva	Maringá	17.0		0	0.0	0.0	verde
Marilândia do Sul	Apucarana	16.9		0	0.0	0.0	verde
Marilena	Paranavaí	17.0		2	28.0	2.0	verde
Mariluz	Umuarama	16.9		0	0.0	0.0	verde
Maringá	Maringá	17.0	1	13	5.7	0.4	verde
Mariópolis	Pato Branco	15.6	0	0	0.0	0.0	verde
Maripá	Toledo	15.6	0	1	17.3	1.6	verde
Marmeleiro	Francisco Beltrão	15.6	0	0	0.0	0.0	verde
Marquinho	Guarapuava	13.9	0	0	0.0	0.0	verde
Marumbi	Apucarana	17.0	0	0	0.0	0.0	verde
Matelândia	Foz do Iguaçu	15.6	0	0	0.0	0.0	verde
Matinhos	Paranaguá	13.9	0	0	0.0	0.0	verde
Mato Rico	Ivaiporã	16.9	0	0	0.0		verde

Continua na próxima página

Município	Regional	Temperatura	Tweets	Casos	Incidencia	Rt	Nivel
Mauá da Serra	Apucarana	16.9	0	0	0.0	0.0	verde
Medianeira	Foz do Iguaçu	15.6	0	1	2.2	0.4	verde
Mercedes	Toledo	15.6	0	0	0.0	0.0	verde
Mirador	Paranavaí	17.0	0	0	0.0	0.0	verde
Miraselva	Londrina	16.9	0	0	0.0	0.0	verde
Missal	Foz do Iguaçu	15.6	0	0	0.0	0.0	verde
Moreira Sales	Campo Mourão	16.9	0	0	0.0	0.0	verde
Morretes	Paranaguá	13.9	0	0	0.0	0.0	verde
Munhoz de Melo	Maringá	17.0	0	0	0.0	0.0	verde
Nossa Senhora das Graças	Maringá	17.0	0	0	0.0	0.0	verde
Nova Aliança do Ivaí	Paranavaí	17.0	0	0	0.0	0.0	verde
Nova América da Colina	Cornélio Procópio	16.9	0	0	0.0	0.0	verde
Nova Aurora	Cascavel	15.6	0	0	0.0	0.0	verde
Nova Cantu	Campo Mourão	16.9	0	0	0.0		verde
Nova Esperança	Maringá	17.0	0	0	0.0	0.0	verde
Nova Esperança do Sudoeste	Francisco Beltrão	15.6	0	0	0.0	0.0	verde
Nova Fátima	Cornélio Procópio	16.9	0	0	0.0	0.0	verde
Nova Laranjeiras	Guarapuava	13.9	0	0	0.0	0.0	verde
Nova Londrina	Paranavaí	17.0	0	0	0.0	0.0	verde
Nova Olímpia	Umuarama	17.0	0	0	0.0	0.0	verde
Nova Santa Bárbara	Cornélio Procópio	16.9	0	0	0.0	0.0	verde
Nova Santa Rosa	Toledo	15.6	0	0	0.0	0.0	verde
Nova Prata do Iguaçu	Francisco Beltrão	15.6	0	0	0.0	0.0	verde
Nova Tebas	Ivaiporã	17.0	0	0	0.0	0.0	verde
Novo Itacolomi	Apucarana	16.9	0	0	0.0	0.0	verde
Ortigueira	Telêmaco Borba	16.9	0	0	0.0	0.0	verde
Ourizona	Maringá	17.0	0	0	0.0	0.0	verde
Ouro Verde do Oeste	Toledo	15.6	0	0	0.0	0.0	verde
Paiçandu	Maringá	17.0	0	2	5.0	5.5	verde
Palmas	Pato Branco	15.6	0	0	0.0	0.0	verde
Palmeira	Ponta Grossa	13.9	0	0	0.0	0.0	verde
Palmital	Guarapuava	13.9	0	0	0.0	0.0	verde
Palotina	Toledo	15.6	0	0	0.0	0.0	verde
Paraíso do Norte	Paranavaí	17.0	0	0	0.0	0.0	verde
Paranacity	Maringá	17.0	0	0	0.0	0.0	verde
Paranaguá	Paranaguá	13.9	0	23	19.1	0.8	verde
Paranapoema	Paranavaí	17.3	0	0	0.0	0.0	verde
Paranavaí	Paranavaí	17.0	0	0	0.0	0.0	verde
Pato Bragado	Toledo	15.6	0	0	0.0	0.0	verde
Pato Branco	Pato Branco	15.6	0	1	1.3	0.7	verde
Paula Freitas	União da Vitória	13.9	0	0	0.0	0.0	verde
Paulo Frontin	União da Vitória	13.9		0	0.0		verde
Peabiru	Campo Mourão	17.0		0	0.0	0.0	verde
Perobal	Umuarama	16.9		0	0.0	0.0	verde
Pérola	Umuarama	16.9		0	0.0	0.0	verde
Pérola d'Oeste	Francisco Beltrão	15.6		0	0.0	0.0	verde
Piên	Curitiba	13.9		0	0.0	0.0	verde
Pinhais	Curitiba	13.9		0	0.0	0.0	verde
Pinhalão	Jacarezinho	16.9		0	0.0		verde
Pinhal de São Bento	Francisco Beltrão	15.6		0	0.0	0.0	verde
Pinhão	Guarapuava	13.9		0	0.0	0.0	verde
Piraí do Sul	Ponta Grossa	13.9		0	0.0	0.0	verde
Piraquara	Curitiba	13.9		0	0.0	0.0	verde
Pitanga	Guarapuava	13.9		0	0.0	0.0	verde
Pitangueiras	Londrina	16.9		0	0.0	0.0	verde

Continua na próxima página

Município	Regional	Temperatura	Tweets	Casos	Incidencia	Rt	Nível
Planaltina do Paraná	Paranavaí	17.0		1	23.3	2.4	verde
Planalto	Francisco Beltrão	15.6		0	0.0	0.0	verde
Ponta Grossa	Ponta Grossa	13.9		0	0.0	0.0	verde
Pontal do Paraná	Paranaguá	13.9		1	4.0	6.0	verde
Porecatu	Londrina	17.3		0	0.0	0.0	verde
Porto Amazonas	Ponta Grossa	13.9		0	0.0		verde
Porto Barreiro	Guarapuava	13.9		0	0.0	0.0	verde
Porto Rico	Paranavaí	17.0		0	0.0	0.0	verde
Porto Vitória	União da Vitória	13.9		0	0.0		verde
Prado Ferreira	Londrina	16.9		0	0.0	0.0	verde
Pranchita	Francisco Beltrão	15.6		0	0.0	0.0	verde
Presidente Castelo Branco	Maringá	17.0		1	19.3	3.1	verde
Primeiro de Maio	Londrina	16.9		0	0.0	0.0	verde
Prudentópolis	Guarapuava	13.9		0	0.0	0.0	verde
Quarto Centenário	Campo Mourão	16.9		0	0.0	0.0	verde
Quatiguá	Jacarezinho	16.9		0	0.0	0.0	verde
Quatro Barras	Curitiba	13.9		0	0.0	0.0	verde
Quatro Pontes	Toledo	15.6		0	0.0	0.0	verde
Quedas do Iguaçu	Cascavel	15.6		0	0.0	0.0	verde
Querência do Norte	Paranavaí	17.0		0	0.0	0.0	verde
Quinta do Sol	Campo Mourão	17.0		0	0.0	0.0	verde
Quitandinha	Curitiba	13.9		0	0.0	0.0	verde
Ramilândia	Foz do Iguaçu	15.6		0	0.0		verde
Rancho Alegre	Cornélio Procópio	16.9		0	0.0	0.0	verde
Rancho Alegre D'Oeste	Campo Mourão	16.9		0	0.0	0.0	verde
Realeza	Francisco Beltrão	15.6		1	5.9	10.1	verde
Rebouças	Iratí	13.9		0	0.0		verde
Renascença	Francisco Beltrão	15.6		0	0.0	0.0	verde
Reserva	Telêmaco Borba	16.9		0	0.0	0.0	verde
Reserva do Iguaçu	Guarapuava	13.9		0	0.0		verde
Ribeirão Claro	Jacarezinho	16.9		0	0.0	0.0	verde
Ribeirão do Pinhal	Cornélio Procópio	16.9		0	0.0	0.0	verde
Rio Azul	Iratí	13.9		0	0.0	0.0	verde
Rio Bom	Apucarana	16.9		0	0.0	0.0	verde
Rio Bonito do Iguaçu	Guarapuava	13.9		0	0.0	0.0	verde
Rio Branco do Ivaí	Ivaiporã	16.9		0	0.0	0.0	verde
Rio Branco do Sul	Curitiba	13.9	0	0	0.0		verde
Rio Negro	Curitiba	13.9	0	0	0.0	0.0	verde
Rolândia	Londrina	16.9	0	1	1.6	0.2	verde
Roncador	Campo Mourão	16.9	0	0	0.0	0.0	verde
Rondon	Cianorte	17.0	0	0	0.0	0.0	verde
Rosário do Ivaí	Ivaiporã	16.9	0	0	0.0	0.0	verde
Sabáudia	Apucarana	16.9	0	0	0.0	0.0	verde
Salgado Filho	Francisco Beltrão	15.6	0	0	0.0	0.0	verde
Salto do Itararé	Jacarezinho	16.9	0	0	0.0	0.0	verde
Salto do Lontra	Francisco Beltrão	15.6	0	1	6.8	3.1	verde
Santa Amélia	Cornélio Procópio	16.9	0	0	0.0	0.0	verde
Santa Cecília do Pavão	Cornélio Procópio	16.9	0	0	0.0	0.0	verde
Santa Cruz de Monte Castelo	Paranavaí	17.0	0	0	0.0	0.0	verde
Santa Fé	Maringá	17.0	0	3	34.6	12.1	verde
Santa Helena	Toledo	15.6	0	0	0.0	0.0	verde
Santa Inês	Maringá	17.3	0	0	0.0	0.0	verde
Santa Isabel do Ivaí	Paranavaí	17.0	0	0	0.0	0.0	verde
Santa Izabel do Oeste	Francisco Beltrão	15.6	0	0	0.0	0.0	verde
Santa Lúcia	Cascavel	15.6	0	0	0.0	0.0	verde

Continua na próxima página

Município	Regional	Temperatura	Tweets	Casos	Incidencia	Rt	Nível
Santa Maria do Oeste	Ivaiporã	16.9	0	0	0.0	0.0	verde
Santa Mariana	Cornélio Procópio	16.9	0	0	0.0	0.0	verde
Santa Mônica	Paranavaí	17.0	0	0	0.0	0.0	verde
Santana do Itararé	Jacarezinho	16.9	0	0	0.0	0.0	verde
Santa Tereza do Oeste	Cascavel	15.6	0	0	0.0	0.0	verde
Santa Terezinha de Itaipu	Foz do Iguaçu	15.6	0	1	4.4	0.3	verde
Santo Antônio da Platina	Jacarezinho	16.9	0	0	0.0	0.0	verde
Santo Antônio do Caiuá	Paranavaí	17.0	0	0	0.0	0.0	verde
Santo Antônio do Paraíso	Cornélio Procópio	16.9	0	0	0.0	0.0	verde
Santo Antônio do Sudoeste	Francisco Beltrão	15.6	0	0	0.0	0.0	verde
Santo Inácio	Maringá	17.3	0	0	0.0	0.0	verde
São Carlos do Ivaí	Paranavaí	17.0	0	0	0.0	0.0	verde
São Jerônimo da Serra	Cornélio Procópio	16.9	0	0	0.0	0.0	verde
São João	Pato Branco	15.6	0	0	0.0	0.0	verde
São João do Caiuá	Paranavaí	17.0	0	0	0.0	0.0	verde
São João do Ivaí	Ivaiporã	17.0	0	0	0.0	0.0	verde
São João do Triunfo	Ponta Grossa	13.9	0	0	0.0		verde
São Jorge d'Oeste	Francisco Beltrão	15.6	0	0	0.0	0.0	verde
São Jorge do Ivaí	Maringá	17.0	0	0	0.0	0.0	verde
São Jorge do Patrocínio	Umuarama	16.9	0	0	0.0	0.0	verde
São José da Boa Vista	Jacarezinho	16.9	0	0	0.0		verde
São José das Palmeiras	Toledo	15.6	0	0	0.0	0.0	verde
São José dos Pinhais	Curitiba	13.9	1	0	0.0	0.0	verde
São Manoel do Paraná	Cianorte	17.0	0	0	0.0	0.0	verde
São Mateus do Sul	União da Vitória	13.9	0	0	0.0	0.0	verde
São Miguel do Iguaçu	Foz do Iguaçu	15.6	0	0	0.0	0.0	verde
São Pedro do Iguaçu	Toledo	15.6	0	0	0.0	0.0	verde
São Pedro do Ivaí	Apucarana	17.0	0	0	0.0	0.0	verde
São Pedro do Paraná	Paranavaí	17.0	0	0	0.0	0.0	verde
São Sebastião da Amoreira	Cornélio Procópio	16.9	0	0	0.0	0.0	verde
São Tomé	Cianorte	17.0	0	0	0.0	0.0	verde
Sapopema	Cornélio Procópio	16.9	0	0	0.0	0.0	verde
Sarandi	Maringá	17.0	0	1	1.1	3.5	verde
Saudade do Iguaçu	Pato Branco	15.6	0	0	0.0	0.0	verde
Sengés	Ponta Grossa	13.9	0	0	0.0	0.0	verde
Serranópolis do Iguaçu	Foz do Iguaçu	15.6	0	0	0.0	0.0	verde
Sertaneja	Cornélio Procópio	16.9	0	0	0.0	0.0	verde
Sertanópolis	Londrina	16.9	0	2	12.2	1.3	verde
Siqueira Campos	Jacarezinho	16.9	0	1	4.9	0.6	verde
Sulina	Pato Branco	15.6	0	0	0.0	0.0	verde
Tamarana	Londrina	16.9	0	0	0.0	0.0	verde
Tamboara	Paranavaí	17.0	0	1	19.9	0.7	verde
Tapejara	Cianorte	17.0	0	0	0.0	0.0	verde
Tapira	Umuarama	17.0	0	0	0.0	0.0	verde
Teixeira Soares	Iratí	13.9	0	0	0.0	0.0	verde
Telêmaco Borba	Telêmaco Borba	16.9	0	0	0.0	0.0	verde
Terra Boa	Campo Mourão	17.0	0	0	0.0	0.0	verde
Terra Rica	Paranavaí	17.0	0	0	0.0	0.0	verde
Terra Roxa	Toledo	15.6	0	1	5.7	0.8	verde
Tibagi	Telêmaco Borba	16.9	0	0	0.0	0.0	verde
Tijucas do Sul	Curitiba	13.9	0	0	0.0		verde
Toledo	Toledo	15.6	0	2	1.5	0.9	verde
Tomazina	Jacarezinho	16.9	0	0	0.0	0.0	verde
Três Barras do Paraná	Cascavel	15.6	0	0	0.0	0.0	verde
Tunas do Paraná	Curitiba	13.9	0	0	0.0		verde

Continua na próxima página

Município	Regional	Temperatura	Tweets	Casos	Incidencia	Rt	Nível
Tuneiras do Oeste	Cianorte	17.0	0	0	0.0	0.0	verde
Tupãssi	Toledo	15.6	0	0	0.0	0.0	verde
Turvo	Guarapuava	13.9	0	0	0.0	0.0	verde
Ubiratã	Campo Mourão	16.9	0	2	13.8	6.2	verde
Umuarama	Umuarama	16.9	2	0	0.0	0.0	verde
União da Vitória	União da Vitória	13.9	0	0	0.0	0.0	verde
Uniflor	Maringá	17.0	0	0	0.0	0.0	verde
Uraí	Cornélio Procopio	16.9	0	0	0.0	0.0	verde
Wenceslau Braz	Jacarezinho	16.9	0	2	15.1	11.3	verde
Ventania	Telêmaco Borba	16.9	0	0	0.0		verde
Vera Cruz do Oeste	Cascavel	15.6	0	0	0.0	0.0	verde
Verê	Francisco Beltrão	15.6	0	1	12.9	3.1	verde
Alto Paraíso	Umuarama	16.9	0	0	0.0	0.0	verde
Doutor Ulysses	Curitiba	13.9	0	0	0.0	0.0	verde
Virmond	Guarapuava	13.9	0	0	0.0	0.0	verde
Vitorino	Pato Branco	15.6	0	0	0.0	0.0	verde
Xambrê	Umuarama	16.9	0	0	0.0	0.0	verde

[Início](#)

## Lista das variáveis apresentadas nas tabelas:

**SE** = semana epidemiológica

**Temperatura** = média das temperaturas mínimas da semana

**Tweet** = número de tweets indicativos de casos de dengue na cidade

**Casos notif** = casos notificados de dengue

**Casos preditos** = número de casos estimados após correção pelo atraso de notificação

**ICmin** = número mínimo de casos estimados (IC 95%)

**ICmax** = número máximo de casos estimados (IC 95%)

**Rt** = número reprodutivo efetivo (> 1 indica aumento de casos transmissão)

**p(Rt1)** = probabilidade do número reprodutivo ser maior que 1 (> 0.95 indica aumento significativo de casos)

**Incidência** = incidência por 100.000 habitantes

**Nível** = cor do alerta (verde, amarelo, laranja, vermelho)

## Notas

- Os dados do SINAN mais recentes ainda não foram totalmente digitados. Estimamos o número esperado de casos notificados considerando o tempo até os casos serem digitados.
- Os dados de tweets são gerados pelo Observatório de Dengue (UFMG). Os tweets são processados para exclusão de informes e outros temas relacionados a dengue.
- Algumas vezes, os casos da última semana ainda não estão disponíveis, nesse caso, usa-se uma estimação com base na tendência de variação da série.

## Créditos

Este é um projeto desenvolvido com apoio da SVS/MS em parceria com:

- Programa de Computação Científica, Fundação Oswaldo Cruz, Rio de Janeiro.
- Escola de Matemática Aplicada, Fundação Getúlio Vargas.
- Secretarias Estaduais, Municipais e Regionais de Saúde.
- Observatório de Dengue da UFMG

[Início](#)

---

Para mais detalhes sobre o sistema de alerta InfoDengue, consultar: <http://info.dengue.mat.br>

Para acessar os boletins gerados pelo sistema de alerta InfoDengue, consultar: <http://info.dengue.mat.br/relatorios/>

**Contato:** [alerta\\_dengue@fiocruz.br](mailto:alerta_dengue@fiocruz.br)