

## Boletim Semanal

Semana 37 de 2017

- [O Estado](#)

### Regionais de Saúde:

- Paranavaí
- Francisco Beltrão
- Apucarana
- Maringá
- Campo Mourão
- União da Vitória
- Guarapuava
- Pato Branco
- Umuarama
- Cascavel
- Cianorte
- Foz do Iguaçu
- Ponta Grossa
- Londrina
- Iratí
- Paranaguá
- Curitiba
- Ivaiporã
- Toledo
- Cornélio Procopio
- Jacarezinho
- Telêmaco Borba

### Municípios:

- [Tabela de Municípios](#)

[Variáveis nas Tabelas](#)

[Notas](#)

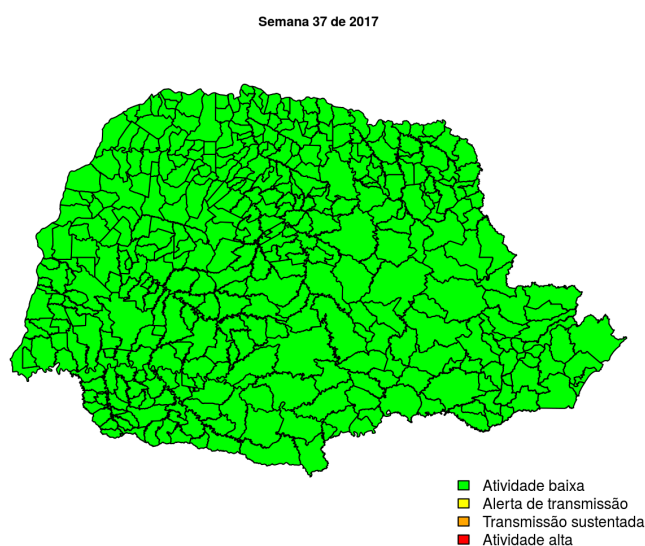
[Creditos](#)

### Contato

[alerta\\_dengue@fiocruz.br](mailto:alerta_dengue@fiocruz.br)

## Situação da Dengue no Estado do Paraná

Desde o início do ano, 18883 casos foram registrados no estado, sendo 392 na última semana. A figura abaixo mostra as condições de transmissão em cada município na semana epidemiológica 37-2017.



Dos 399 municípios, 399 encontram-se em nível verde, 0 em nível amarelo, 0 em nível laranja e 0 em nível vermelho referentes a semana epidemiológica 37-2017. Para informações mais atualizadas e ter acesso ao mapa interativo do estado e de outras localidades, consultar em [Info Dengue](#).

**Na semana passada:** 0 municípios em nível amarelo, 0 em laranja e 0 em vermelho.

### O código de Cores

As cores indicam os seguintes níveis de atenção:

**Verde:** temperaturas amenas, baixa incidência de casos.

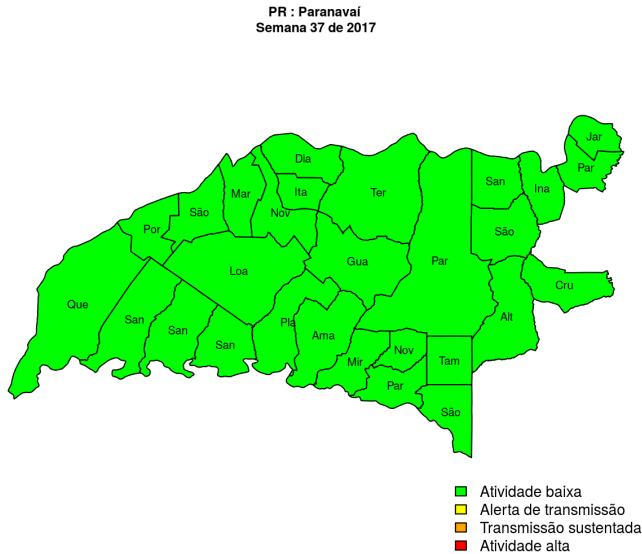
**Amarelo:** temperatura propícia para a população do vetor e transmissão da dengue.

**Laranja:** transmissão aumentada e sustentada de dengue.

**Vermelho:** incidência alta de dengue, acima dos 90% históricos.

## Regional Paranavaí

Desde o início do ano, 492 casos de dengue foram registrados na Regional de Saúde, sendo 12 na última semana.

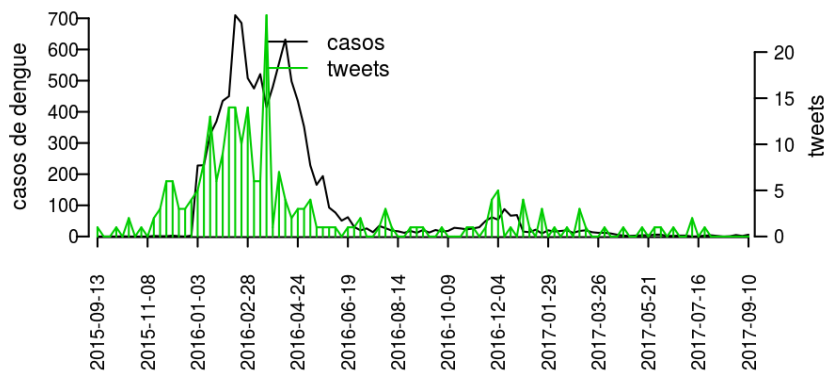


### Municípios

- Alto Paraná
- Amaporã
- Cruzeiro do Sul
- Mirador
- Paranapoema
- Planaltina do Paraná
- Santa Cruz de Monte Castelo
- Santa Isabel do Ivaí
- Guairaçá
- Inajá
- Jardim Olinda
- Diamante do Norte
- Itaúna do Sul
- Loanda
- Marilena
- Nova Aliança do Ivaí
- Nova Londrina
- Paraíso do Norte
- Paranavaí
- Porto Rico
- Querência do Norte
- Santa Mônica
- Santo Antônio do Caiuá
- São Carlos do Ivaí
- São João do Caiuá
- São Pedro do Paraná
- Tamboara
- Terra Rica

[Início](#)

**Figura 1.** Casos notificados de dengue e Índice de menção em mídia social sobre dengue na Regional Paranavaí



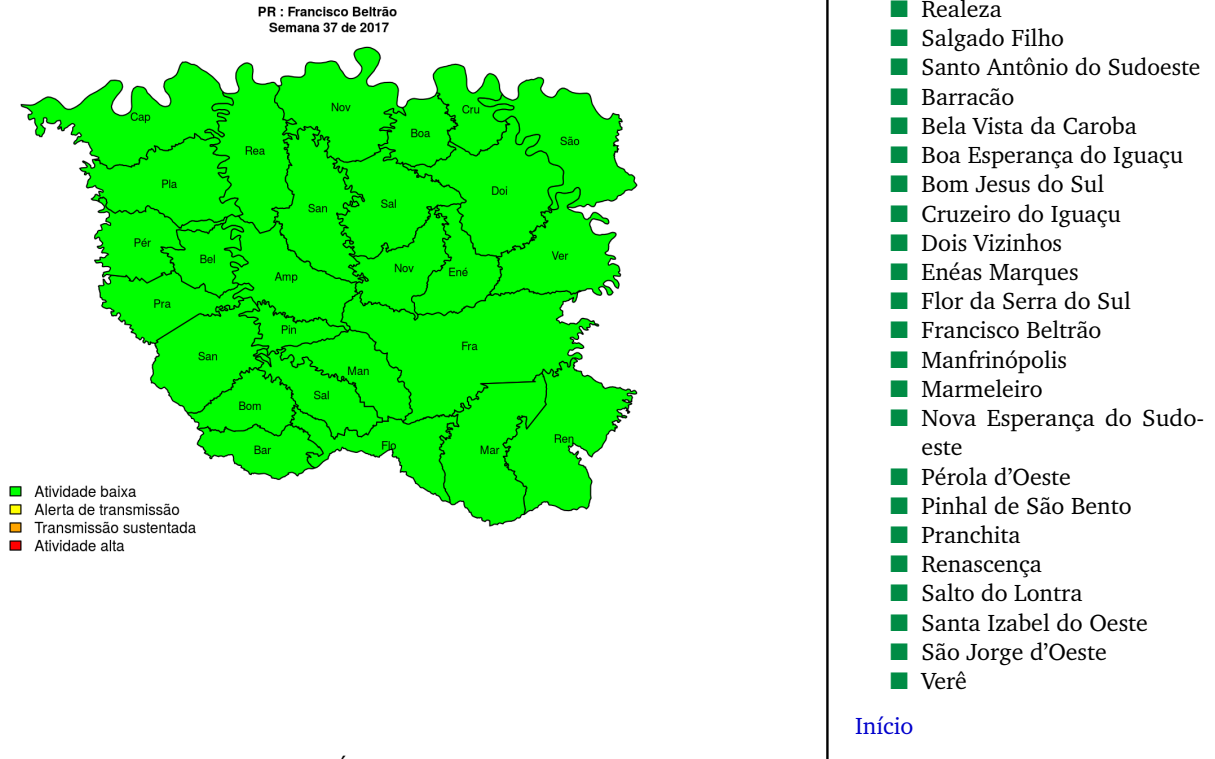
**Tabela 1.** Resumo das últimas seis semanas epidemiológicas na Regional Paranavaí

SE	temperatura	tweet	casos notif	casos preditos
201732	18.0	0	13	13
201733	16.1	0	10	10
201734	15.9	0	9	9
201735	19.6	0	14	14
201736		0	15	15
201737		0	10	10

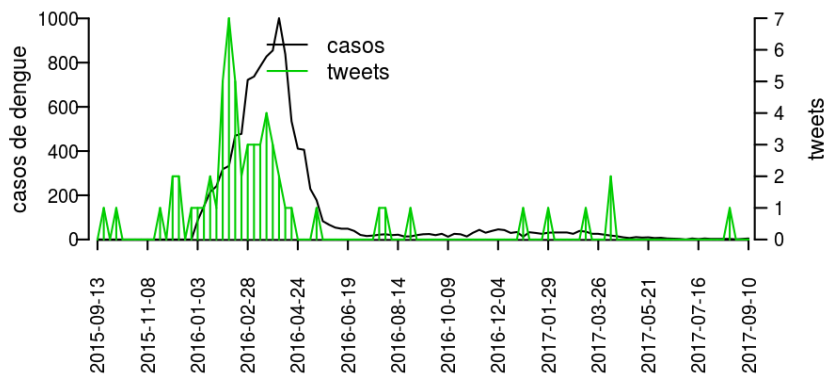
[hyperlinkvartabver descrição das variáveis](#)

## Regional Francisco Beltrão

Desde o início do ano, 388 casos de dengue foram registrados na Regional de Saúde, sendo 10 na última semana.



**Figura 2.** Casos notificados de dengue e Índice de menção em mídia social sobre dengue na Regional Francisco Beltrão



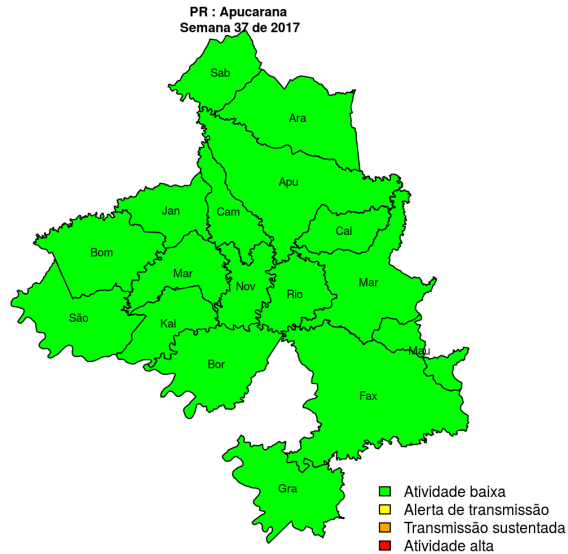
**Tabela 2.** Resumo das últimas seis semanas epidemiológicas na Regional Francisco Beltrão

SE	temperatura	tweet	casos notif	casos preditos
201732	17.1	0	2	2
201733	14.9	0	9	9
201734	15.3	0	10	10
201735	18.0	0	8	8
201736		0	4	4
201737		0	5	5

[hyperlinkvartabver descrição das variáveis](#)

## Regional Apucarana

Desde o início do ano, 784 casos de dengue foram registrados na Regional de Saúde, sendo 25 na última semana.

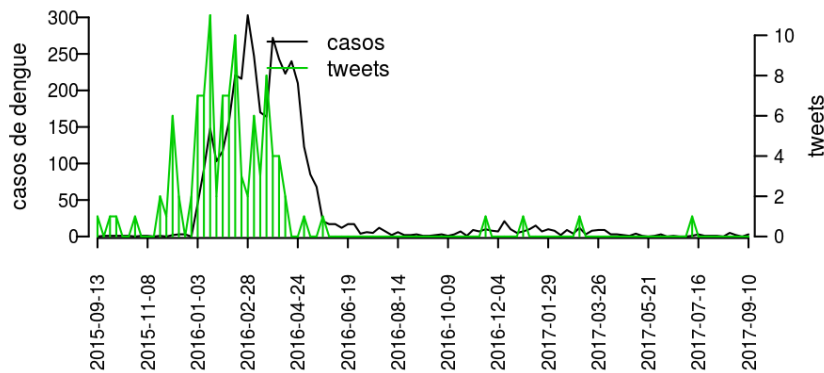


### Municípios

- Arapongas
- Borrazópolis
- Cambira
- São Pedro do Ivaí
- Jandaia do Sul
- Marilândia do Sul
- Apucarana
- Bom Sucesso
- Califórnia
- Faxinal
- Grandes Rios
- Kaloré
- Marumbi
- Mauá da Serra
- Novo Itacolomi
- Rio Bom
- Sabáudia

Início

**Figura 3.** Casos notificados de dengue e Índice de menção em mídia social sobre dengue na Regional Apucarana



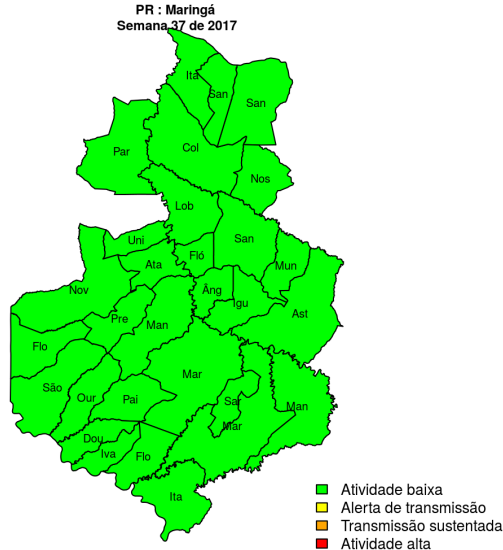
**Tabela 3.** Resumo das últimas seis semanas epidemiológicas na Regional Apucarana

SE	temperatura	tweet	casos notif	casos preditos
201732	15.7	0	5	5
201733	15.7	0	2	2
201734	15.0	0	6	6
201735	18.0	0	8	8
201736		0	5	5
201737		0	12	12

[hyperlink](#) para descrição das variáveis

## Regional Maringá

Desde o início do ano, 179 casos de dengue foram registrados na Regional de Saúde, sendo 3 na última semana.

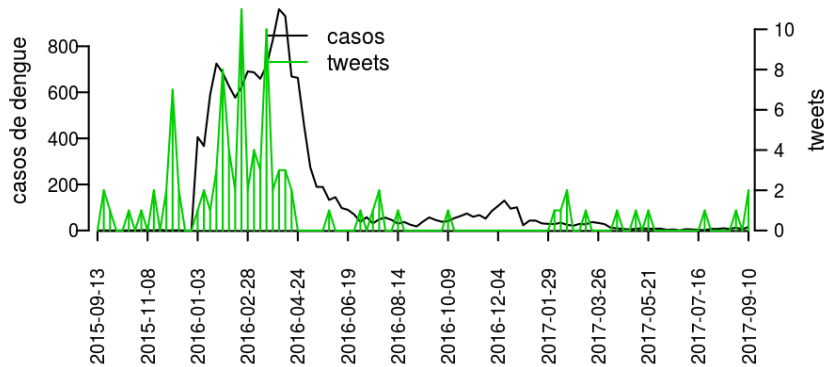


### Municípios

- Atalaia
- Doutor Camargo
- Floraiá
- Maringá
- Munhoz de Melo
- Paiçandu
- Presidente Castelo Branco
- Santo Inácio
- São Jorge do Ivaí
- Sarandi
- Uniflor
- Flórida
- Itaguajé
- Lobato
- Mandaguari
- Ângulo
- Astorga
- Colorado
- Floresta
- Iguaçu
- Itambé
- Ivatuba
- Mandaguaçu
- Marialva
- Nossa Senhora das Graças
- Nova Esperança
- Ourizona
- Paranacity
- Santa Fé
- Santa Inês

[Início](#)

**Figura 4.** Casos notificados de dengue e Índice de menção em mídia social sobre dengue na Regional Maringá



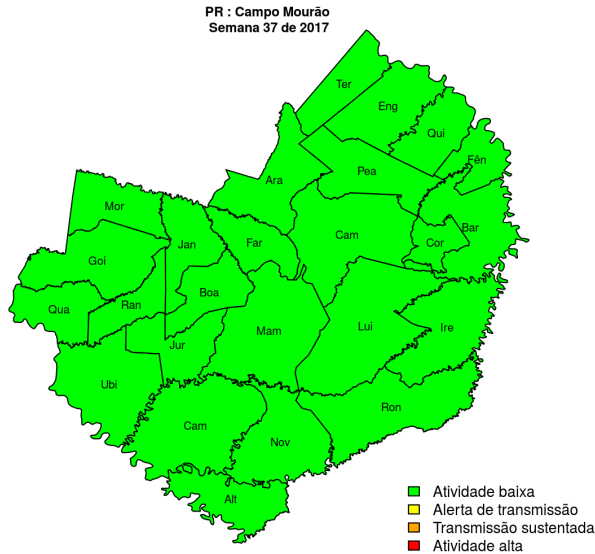
**Tabela 4.** Resumo das últimas seis semanas epidemiológicas na Regional Maringá

SE	temperatura	tweet	casos notif	casos preditos
201732	17.9	2	45	49
201733	16.2	2	37	41
201734	15.9	5	38	44
201735	19.6	1	54	66
201736		1	66	93
201737		2	63	113

[hyperlinkvartabver descrição das variáveis](#)

## Regional Campo Mourão

Desde o início do ano, 339 casos de dengue foram registrados na Regional de Saúde, sendo 7 na última semana.

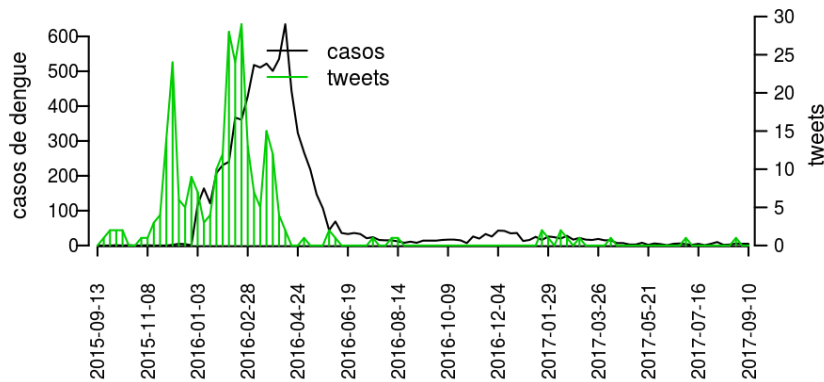


### Municípios

- Barbosa Ferraz
- Campina da Lagoa
- Campo Mourão
- Corumbataí do Sul
- Engenheiro Beltrão
- Fênix
- Nova Cantu
- Quinta do Sol
- Roncador
- Altamira do Paraná
- Araruna
- Boa Esperança
- Farol
- Goioerê
- Iretama
- Janiópolis
- Juranda
- Luiziana
- Mamborê
- Moreira Sales
- Peabiru
- Quarto Centenário
- Rancho Alegre D'Oeste
- Terra Boa
- Ubitatã

Início

**Figura 5.** Casos notificados de dengue e Índice de menção em mídia social sobre dengue na Regional Campo Mourão



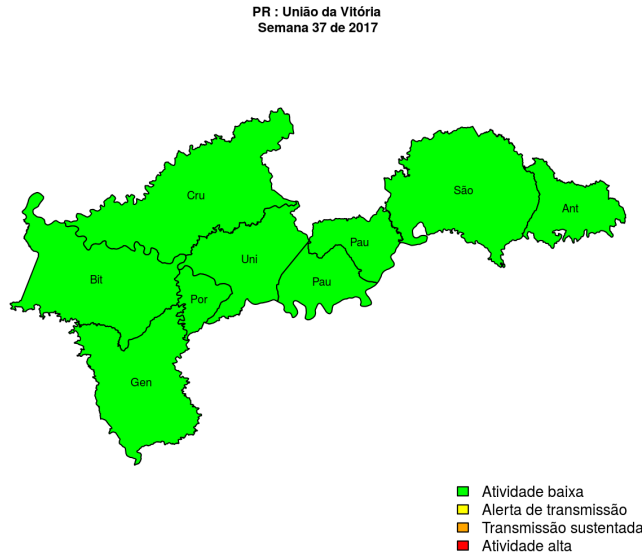
**Tabela 5.** Resumo das últimas seis semanas epidemiológicas na Regional Campo Mourão

SE	temperatura	tweet	casos notif	casos preditos
201732	16.4	0	3	3
201733	15.8	0	3	3
201734	15.3	0	2	2
201735	18.5	1	3	3
201736		1	7	7
201737		0	10	14

[hyperlink](#) [vartabver](#) [descrição](#) das variáveis

## Regional União da Vitória

Desde o início do ano, 1870 casos de dengue foram registrados na Regional de Saúde, sendo 25 na última semana.

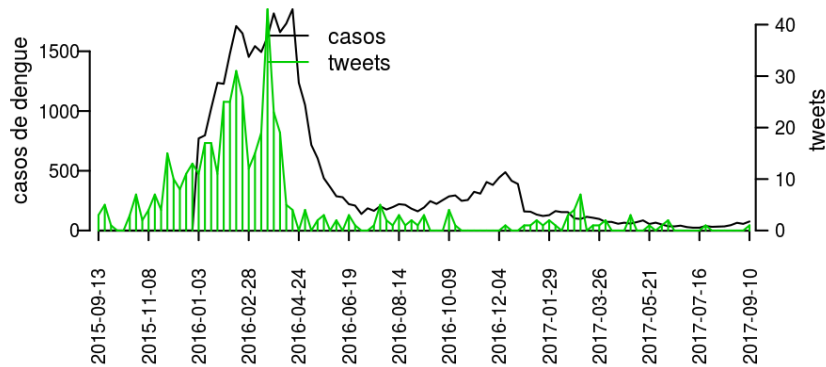


### Municípios

- Bituruna
- Paulo Frontin
- São Mateus do Sul
- União da Vitória
- Cruz Machado
- Antônio Olinto
- General Carneiro
- Paula Freitas
- Porto Vitória

Início

**Figura 6.** Casos notificados de dengue e Índice de menção em mídia social sobre dengue na Regional União da Vitória



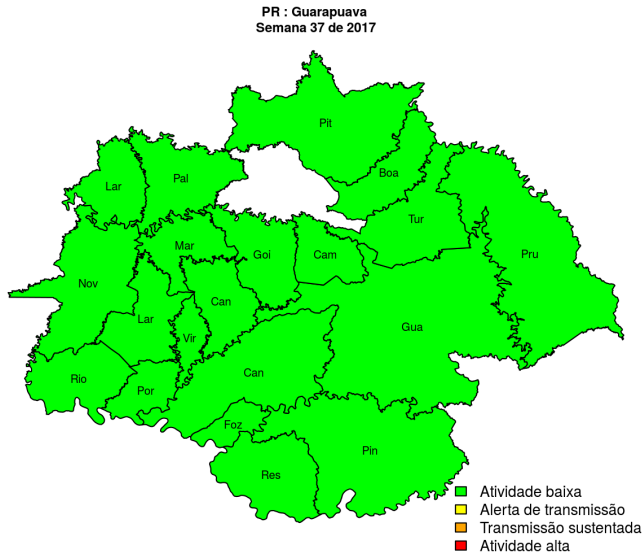
**Tabela 6.** Resumo das últimas seis semanas epidemiológicas na Regional União da Vitória

SE	temperatura	tweet	casos notif	casos preditos
201732	10.7	0	0	0
201733	11.9	0	0	0
201734	10.7	0	0	0
201735	12.0	0	0	0
201736		0	0	0
201737		0	0	0

[hyperlinkvartabver](#) descrição das variáveis

## Regional Guarapuava

Desde o início do ano, 1695 casos de dengue foram registrados na Regional de Saúde, sendo 49 na última semana.

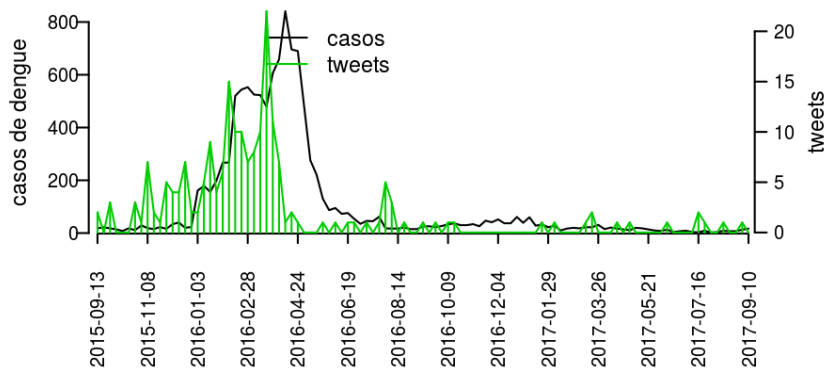


### Municípios

- Boa Ventura de São Roque
- Palmital
- Pinhão
- Porto Barreiro
- Prudentópolis
- Foz do Jordão
- Goioxim
- Guarapuava
- Laranjal
- Campina do Simão
- Cândói
- Cantagalo
- Laranjeiras do Sul
- Marquinho
- Nova Laranjeiras
- Pitanga
- Reserva do Iguaçu
- Rio Bonito do Iguaçu
- Turvo
- Virmond

[Início](#)

**Figura 7.** Casos notificados de dengue e Índice de menção em mídia social sobre dengue na Regional Guarapuava



**Tabela 7.** Resumo das últimas seis semanas epidemiológicas na Regional Guarapuava

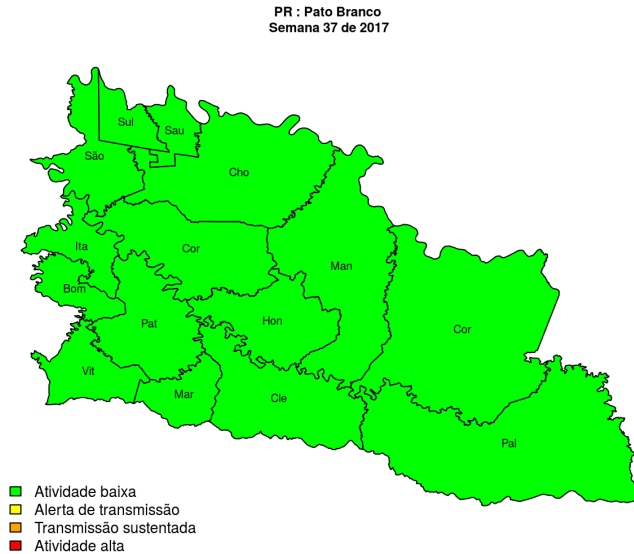
SE	temperatura	tweet	casos notif	casos preditos
201732	10.7	0	0	0
201733	11.9	0	0	0
201734	10.7	0	2	2
201735	12.0	0	0	0
201736		0	0	0
201737		0	1	1

[hyperlink](#) [vartabver](#) [descrição](#) das variáveis



## Regional Pato Branco

Desde o início do ano, 481 casos de dengue foram registrados na Regional de Saúde, sendo 5 na última semana.

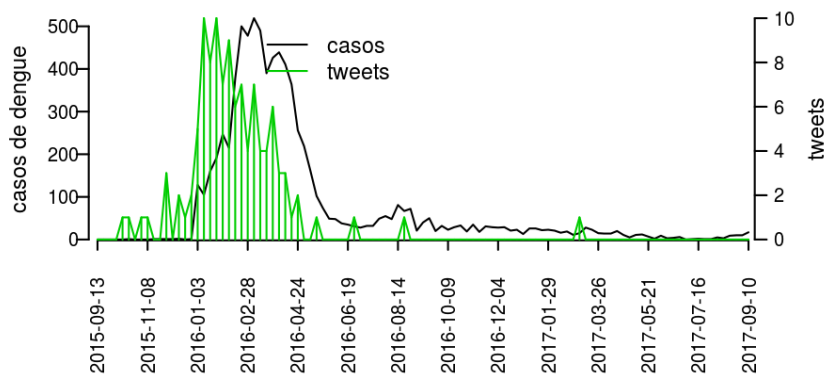


### Municípios

- Bom Sucesso do Sul
- Mariópolis
- Vitorino
- Chopinzinho
- Clevelândia
- Coronel Domingos Soares
- Coronel Vivida
- Honório Serpa
- Itapejara d'Oeste
- Mangueirinha
- Palmas
- Pato Branco
- São João
- Saudade do Iguaçu
- Sulina

Início

**Figura 8.** Casos notificados de dengue e Índice de menção em mídia social sobre dengue na Regional Pato Branco



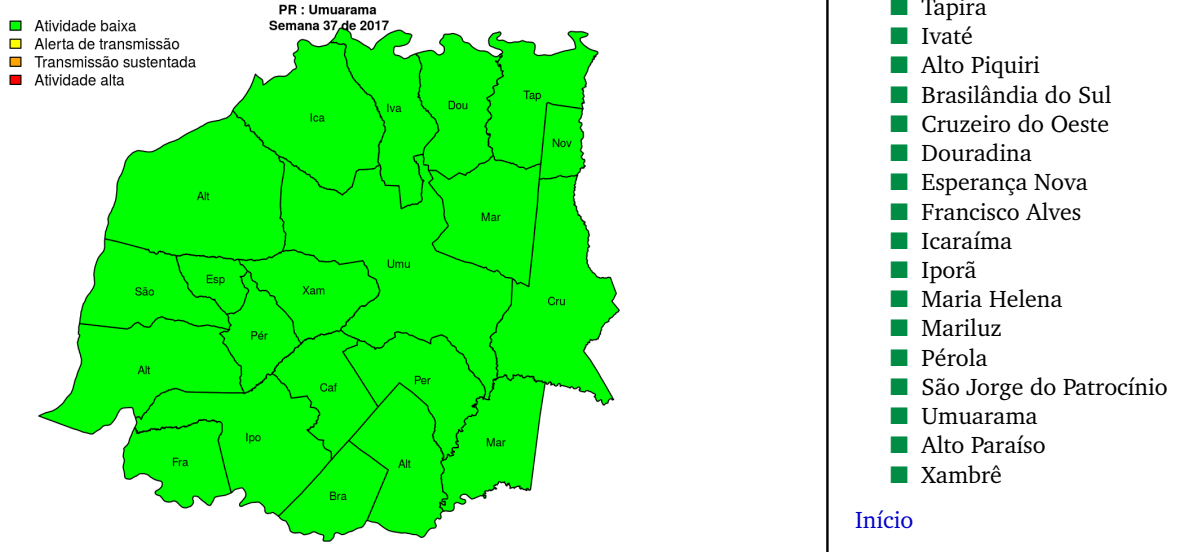
**Tabela 8.** Resumo das últimas seis semanas epidemiológicas na Regional Pato Branco

SE	temperatura	tweet	casos notif	casos preditos
201732	16.4	0	2	2
201733	14.6	0	5	5
201734	15.3	0	1	1
201735	18.1	0	3	3
201736		0	0	0
201737		0	1	1

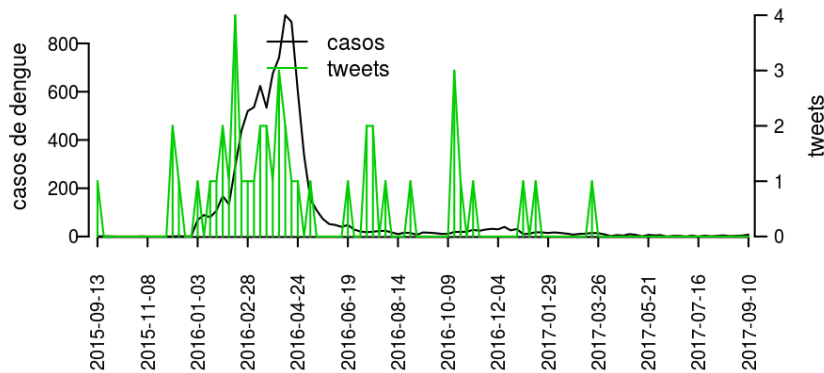
[hyperlinkvartabver descrição das variáveis](#)

## Regional Umuarama

Desde o início do ano, 95 casos de dengue foram registrados na Regional de Saúde, sendo 1 na última semana.



**Figura 9.** Casos notificados de dengue e Índice de menção em mídia social sobre dengue na Regional Umuarama



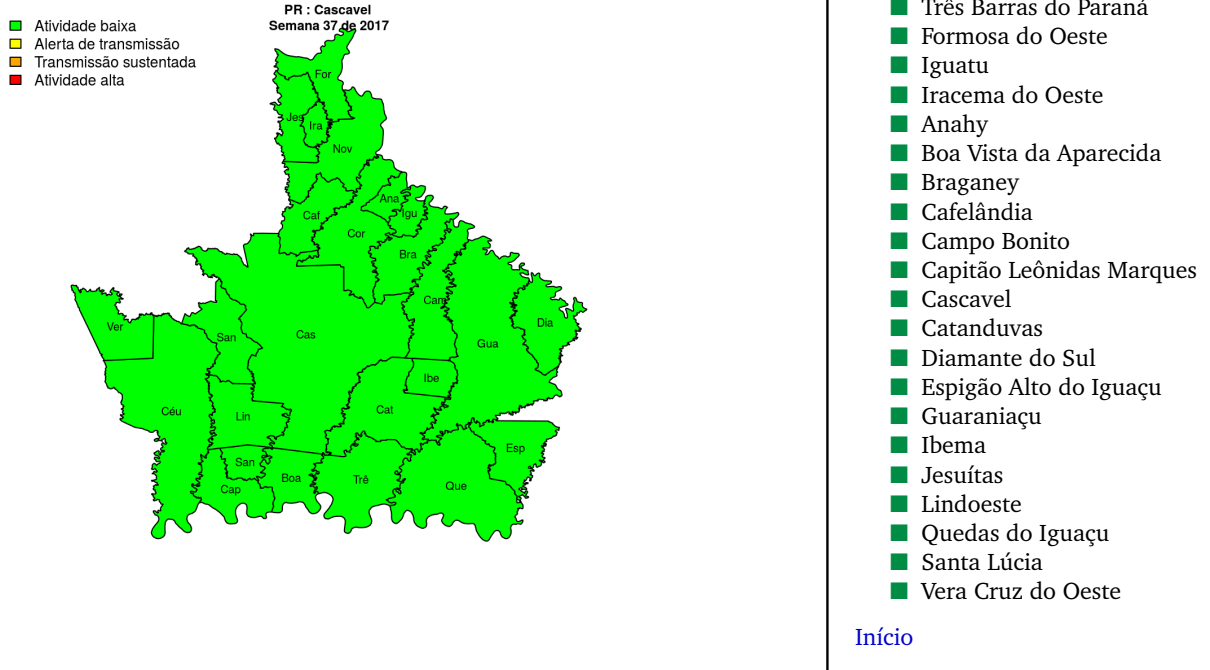
**Tabela 9.** Resumo das últimas seis semanas epidemiológicas na Regional Umuarama

SE	temperatura	tweet	casos notif	casos preditos
201732	15.4	0	5	5
201733	15.7	0	1	1
201734	14.9	0	3	3
201735	17.8	1	6	6
201736		0	2	2
201737		0	3	3

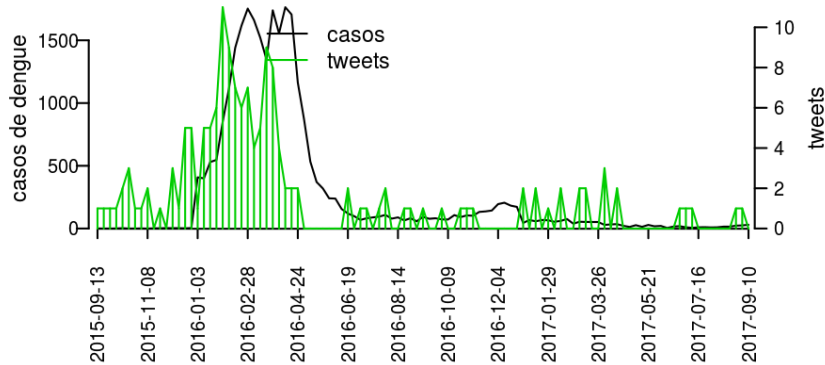
[hyperlinkvartabver descrição das variáveis](#)

## Regional Cascavel

Desde o início do ano, 36 casos de dengue foram registrados na Regional de Saúde, sendo 0 na última semana.



**Figura 10.** Casos notificados de dengue e Índice de menção em mídia social sobre dengue na Regional Cascavel



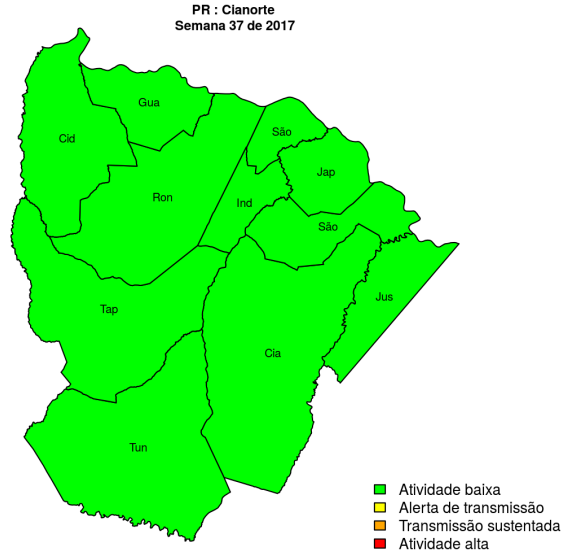
**Tabela 10.** Resumo das últimas seis semanas epidemiológicas na Regional Cascavel

SE	temperatura	tweet	casos notif	casos preditos
201732	17.3	0	6	6
201733	15.0	1	10	10
201734	15.3	0	8	8
201735	18.0	0	12	12
201736		1	13	14
201737		0	25	30

[hyperlink](#) [vartabver](#) [descrição](#) das variáveis

## Regional Cianorte

Desde o início do ano, 72 casos de dengue foram registrados na Regional de Saúde, sendo 0 na última semana.

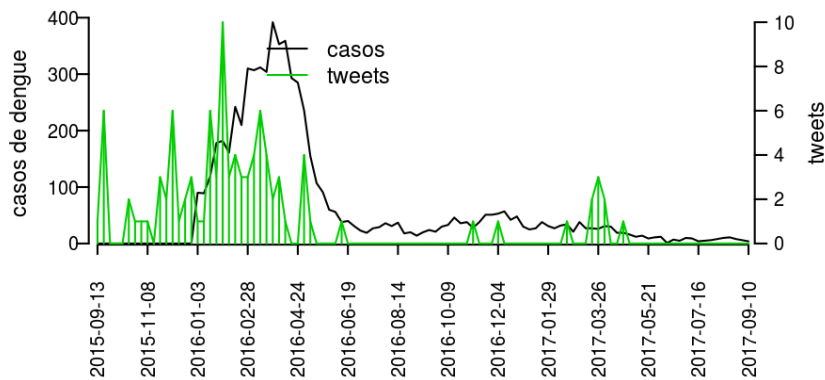


### Municípios

- Cidade Gaúcha
- Tuneiras do Oeste
- Jussara
- Cianorte
- Guaporema
- Indianópolis
- Japurá
- Rondon
- São Manoel do Paraná
- São Tomé
- Tapejara

Início

**Figura 11.** Casos notificados de dengue e Índice de menção em mídia social sobre dengue na Regional Cianorte



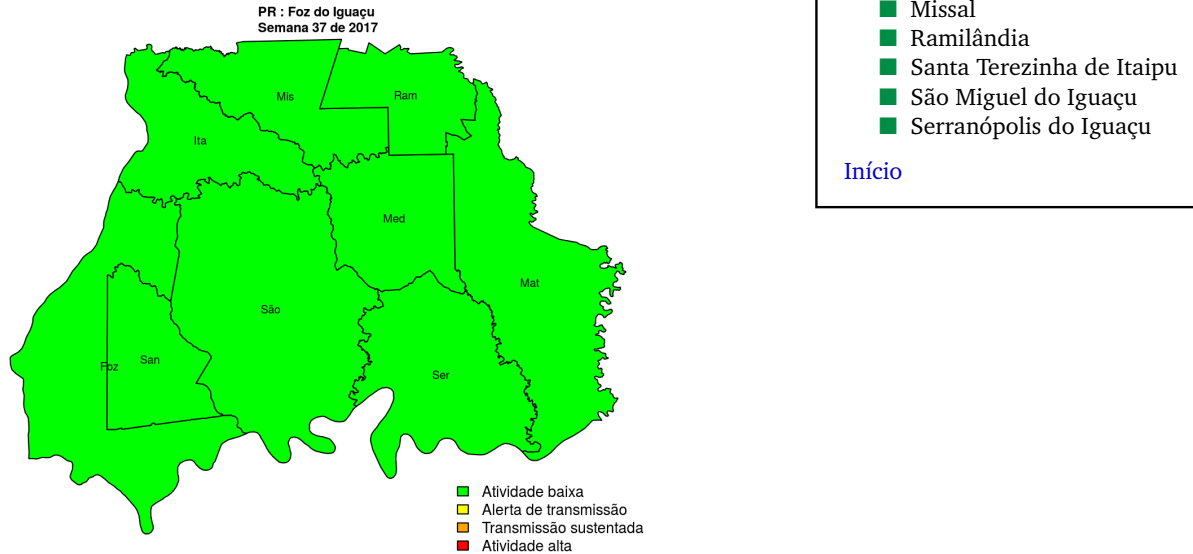
**Tabela 11.** Resumo das últimas seis semanas epidemiológicas na Regional Cianorte

SE	temperatura	tweet	casos notif	casos preditos
201732	18.0	0	0	0
201733	16.0	0	0	0
201734	15.9	0	0	0
201735	19.7	1	0	0
201736		0	2	2
201737		0	3	4

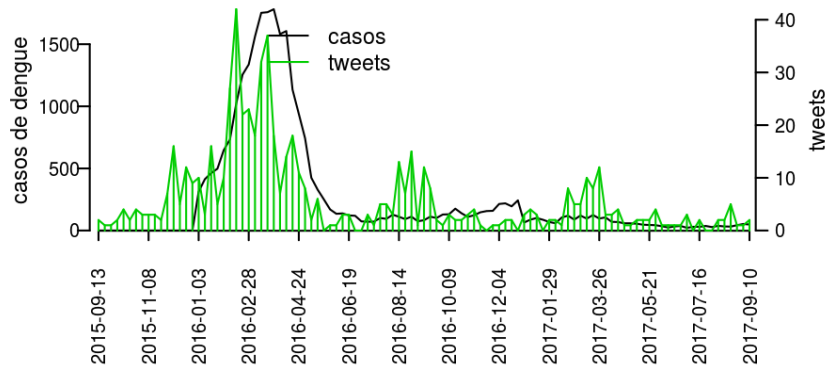
[hyperlinkvartabver descrição das variáveis](#)

## Regional Foz do Iguaçu

Desde o início do ano, 276 casos de dengue foram registrados na Regional de Saúde, sendo 0 na última semana.



**Figura 12.** Casos notificados de dengue e Índice de menção em mídia social sobre dengue na Regional Foz do Iguaçu



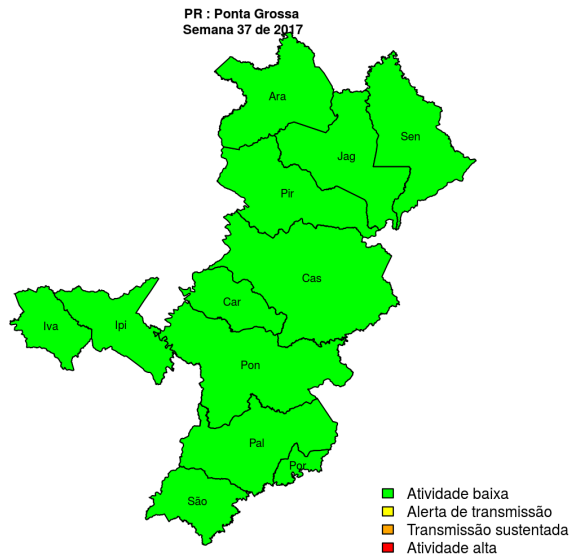
**Tabela 12.** Resumo das últimas seis semanas epidemiológicas na Regional Foz do Iguaçu

SE	temperatura	tweet	casos notif	casos preditos
201732	17.3	0	37	40
201733	15.0	0	36	40
201734	15.3	0	42	48
201735	18.0	0	56	68
201736		3	53	70
201737		0	49	76

[hyperlinkvartabver](#) descrição das variáveis

## Regional Ponta Grossa

Desde o início do ano, 4728 casos de dengue foram registrados na Regional de Saúde, sendo 133 na última semana.

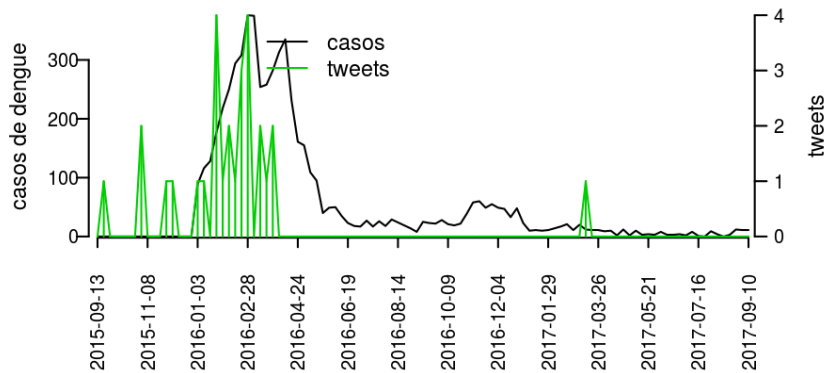


### Municípios

- Senegés
- Carambeí
- Castro
- Ipiranga
- Arapoti
- Ivaí
- Jaguariaíva
- Palmeira
- Pirai do Sul
- Ponta Grossa
- Porto Amazonas
- São João do Triunfo

Início

**Figura 13.** Casos notificados de dengue e Índice de menção em mídia social sobre dengue na Regional Ponta Grossa



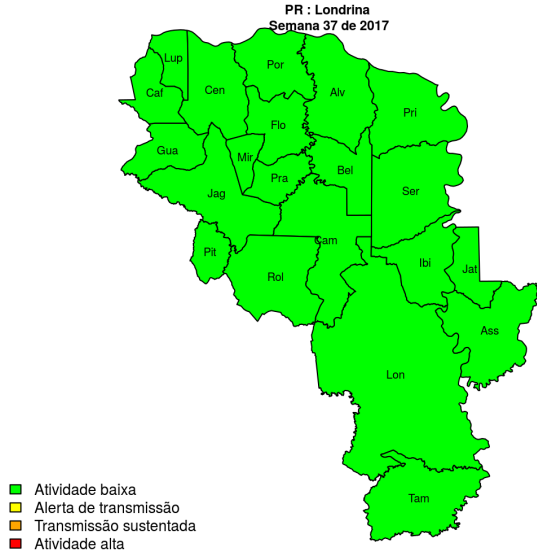
**Tabela 13.** Resumo das últimas seis semanas epidemiológicas na Regional Ponta Grossa

SE	temperatura	tweet	casos notif	casos preditos
201732	10.7	0	0	0
201733	11.9	0	0	0
201734	10.7	0	0	0
201735	12.0	0	0	0
201736		0	0	0
201737		0	0	0

[hyperlinkvartabver descrição das variáveis](#)

## Regional Londrina

Desde o início do ano, 2871 casos de dengue foram registrados na Regional de Saúde, sendo 63 na última semana.

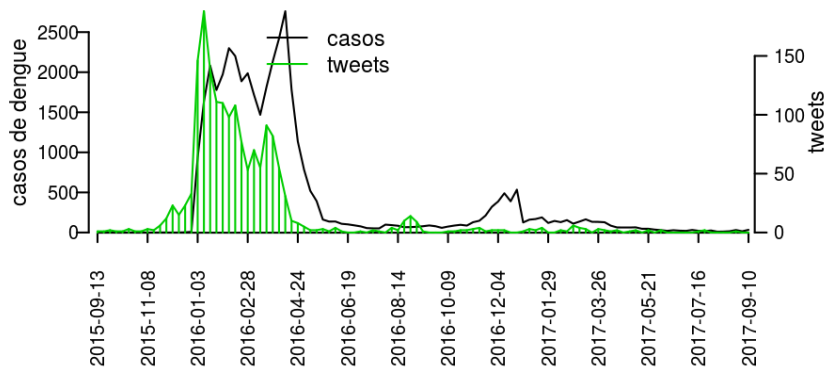


### Municípios

- Ibiporã
- Lupionópolis
- Assaí
- Bela Vista do Paraíso
- Cafeara
- Cambé
- Centenário do Sul
- Florestópolis
- Guaraci
- Jaguapitã
- Jataizinho
- Londrina
- Miraselva
- Pitangueiras
- Porecatu
- Prado Ferreira
- Primeiro de Maio
- Rolândia
- Sertanópolis
- Tamarana
- Alvorada do Sul

[Início](#)

**Figura 14.** Casos notificados de dengue e Índice de menção em mídia social sobre dengue na Regional Londrina



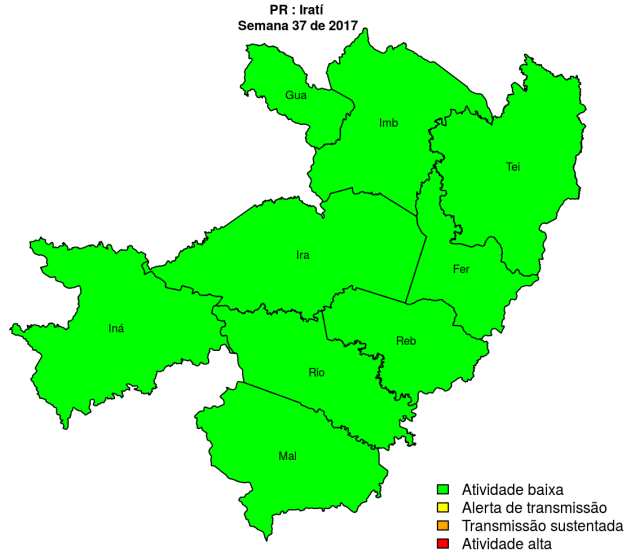
**Tabela 14.** Resumo das últimas seis semanas epidemiológicas na Regional Londrina

SE	temperatura	tweet	casos notif	casos preditos
201732	15.2	0	49	53
201733	16.0	0	54	60
201734	15.0	1	74	85
201735	17.4	0	106	133
201736		0	93	134
201737		1	133	232

[hyperlinkvartabver descrição das variáveis](#)

## Regional Iratí

Desde o início do ano, 2526 casos de dengue foram registrados na Regional de Saúde, sendo 31 na última semana.

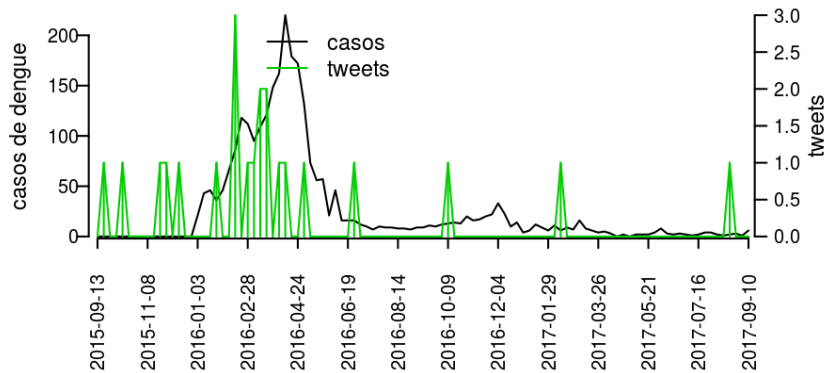


### Municípios

- Mallet
- Rio Azul
- Fernandes Pinheiro
- Guamiranga
- Imbituva
- Inácio Martins
- Iratí
- Rebouças
- Teixeira Soares

Início

**Figura 15.** Casos notificados de dengue e Índice de menção em mídia social sobre dengue na Regional Iratí



**Tabela 15.** Resumo das últimas seis semanas epidemiológicas na Regional Iratí

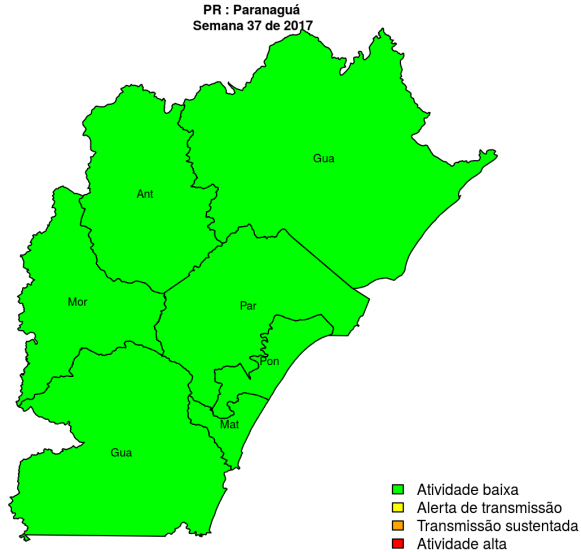
SE	temperatura	tweet	casos notif	casos preditos
201732	10.7	0	0	0
201733	11.9	0	0	0
201734	10.7	0	0	0
201735	12.0	0	1	1
201736		0	0	0
201737		0	0	0

[hyperlink](#) [vartabver](#) [descrição](#) das variáveis



## Regional Paranaguá

Desde o início do ano, 917 casos de dengue foram registrados na Regional de Saúde, sendo 10 na última semana.

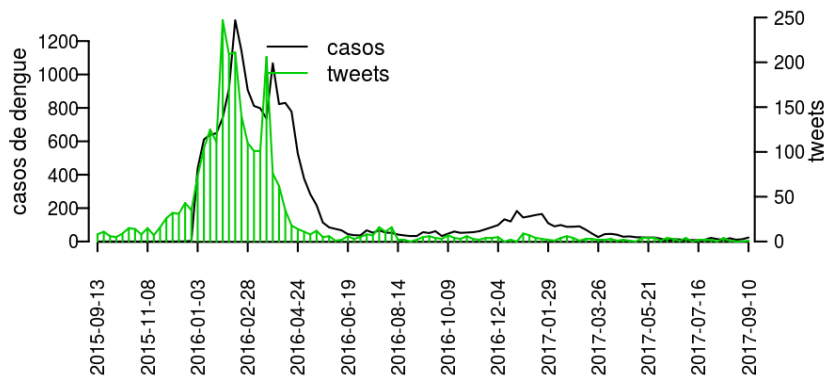


### Municípios

- Matinhos
- Morretes
- Paranaguá
- Pontal do Paraná
- Guaraqueçaba
- Guaratuba
- Antonina

Início

**Figura 16.** Casos notificados de dengue e Índice de menção em mídia social sobre dengue na Regional Paranaguá



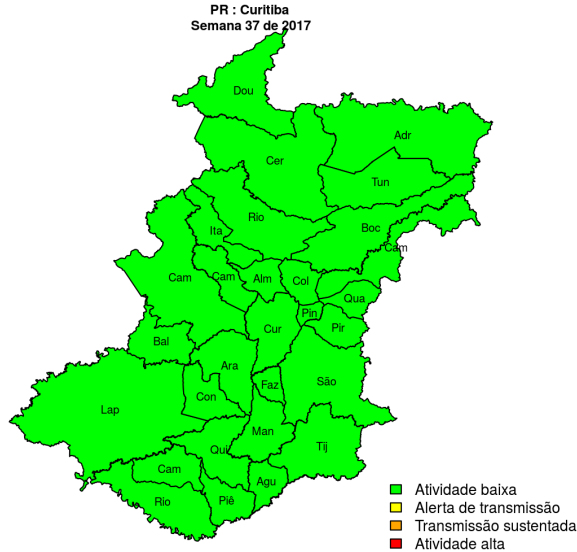
**Tabela 16.** Resumo das últimas seis semanas epidemiológicas na Regional Paranaguá

SE	temperatura	tweet	casos notif	casos preditos
201732	10.7	0	12	12
201733	11.9	0	14	14
201734	10.7	0	15	15
201735	12.0	0	25	26
201736		0	16	17
201737		2	31	40

[hyperlinkvartabver descrição das variáveis](#)

## Regional Curitiba

Desde o início do ano, 157 casos de dengue foram registrados na Regional de Saúde, sendo 1 na última semana.

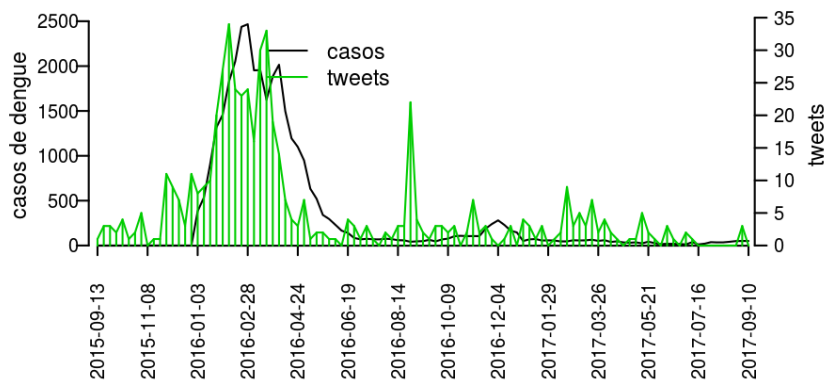


### Municípios

- Piên
- Pinhais
- Piraquara
- Quatro Barras
- Quitandinha
- Rio Branco do Sul
- Rio Negro
- São José dos Pinhais
- Tijucas do Sul
- Campo Magro
- Cerro Azul
- Colombo
- Contenda
- Curitiba
- Fazenda Rio Grande
- Tunas do Paraná
- Doutor Ulysses
- Adrianópolis
- Agudos do Sul
- Almirante Tamandaré
- Araucária
- Balsa Nova
- Bocaiúva do Sul
- Campina Grande do Sul
- Campo do Tenente
- Campo Largo
- Itaperuçu
- Lapa
- Mandirituba

[Início](#)

**Figura 17.** Casos notificados de dengue e Índice de menção em mídia social sobre dengue na Regional Curitiba



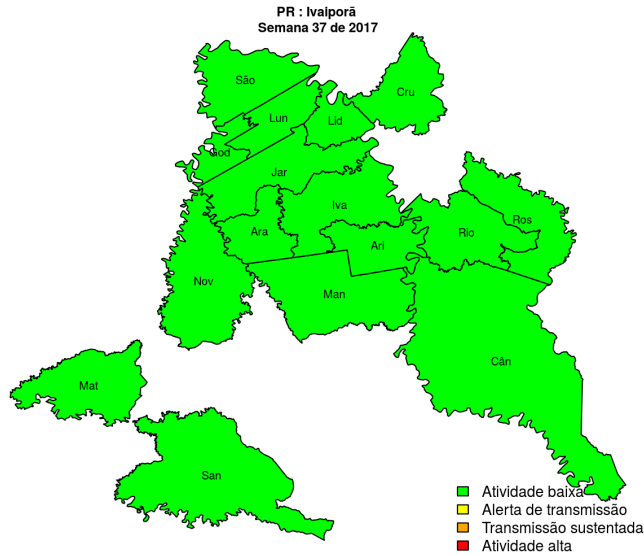
**Tabela 17.** Resumo das últimas seis semanas epidemiológicas na Regional Curitiba

SE	temperatura	tweet	casos notif	casos preditos
201732	10.7	0	18	19
201733	11.9	5	13	14
201734	10.7	2	21	24
201735	12.0	0	10	12
201736		0	12	17
201737		1	25	56

[hyperlinkvartabver descrição das variáveis](#)

## Regional Ivaiporã

Desde o início do ano, 36 casos de dengue foram registrados na Regional de Saúde, sendo 0 na última semana.

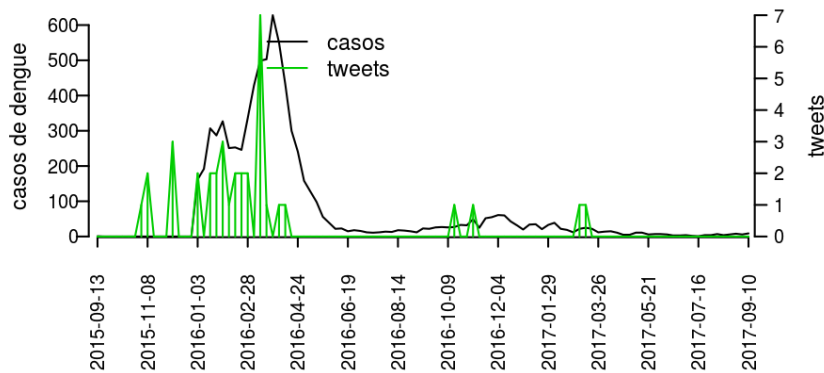


### Municípios

- Ivaiporã
- Arapuã
- Ariranha do Ivaí
- Cândido de Abreu
- Cruzmaltina
- Godoy Moreira
- Jardim Alegre
- Lidianópolis
- Lunardelli
- Manoel Ribas
- Mato Rico
- Nova Tebas
- Rio Branco do Ivaí
- Rosário do Ivaí
- Santa Maria do Oeste
- São João do Ivaí

Início

**Figura 18.** Casos notificados de dengue e Índice de menção em mídia social sobre dengue na Regional Ivaiporã



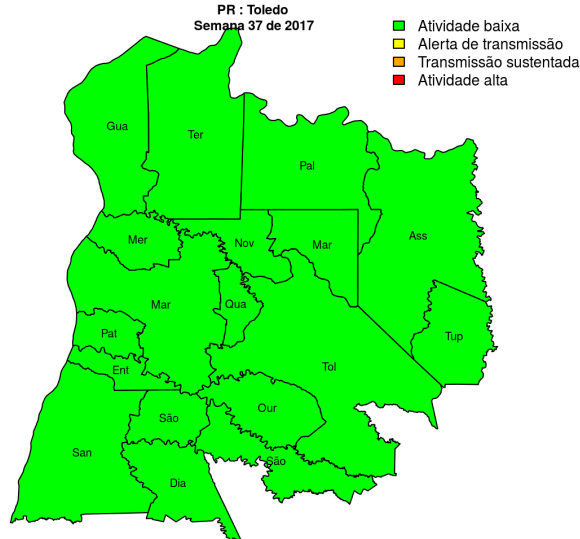
**Tabela 18.** Resumo das últimas seis semanas epidemiológicas na Regional Ivaiporã

SE	temperatura	tweet	casos notif	casos preditos
201732	16.2	0	0	0
201733	15.8	0	0	0
201734	15.2	1	1	1
201735	18.4	0	2	2
201736		0	1	1
201737		0	0	0

[hyperlinkvartabver descrição das variáveis](#)

## Regional Toledo

Desde o início do ano, 69 casos de dengue foram registrados na Regional de Saúde, sendo 4 na última semana.

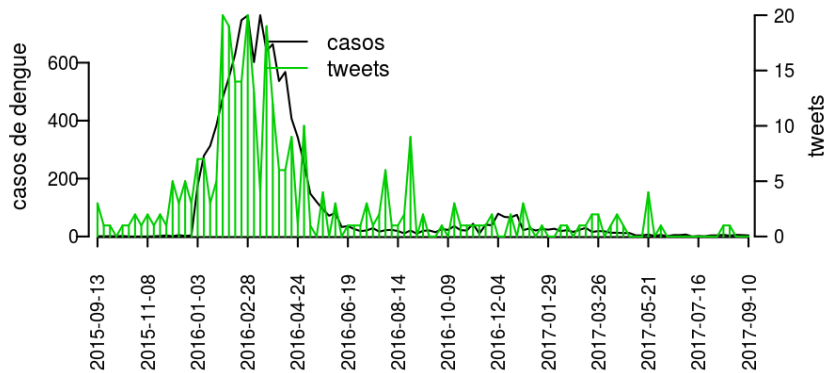


### Municípios

- Assis Chateaubriand
- Diamante D'Oeste
- Entre Rios do Oeste
- Guaíra
- Marechal Cândido Rondon
- Maripá
- Mercedes
- Nova Santa Rosa
- Ouro Verde do Oeste
- Palotina
- Pato Bragado
- Quatro Pontes
- Santa Helena
- São José das Palmeiras
- São Pedro do Iguaçu
- Terra Roxa
- Toledo
- Tupãssi

[Início](#)

**Figura 19.** Casos notificados de dengue e Índice de menção em mídia social sobre dengue na Regional Toledo



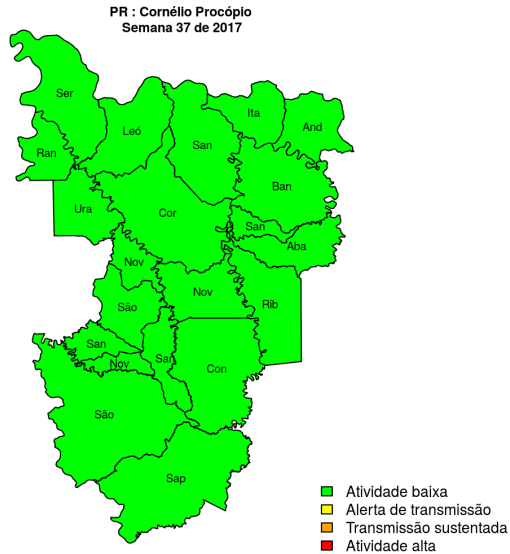
**Tabela 19.** Resumo das últimas seis semanas epidemiológicas na Regional Toledo

SE	temperatura	tweet	casos notif	casos preditos
201732	17.3	0	9	9
201733	15.0	0	9	9
201734	15.3	0	10	10
201735	18.0	0	5	5
201736		0	10	10
201737		0	10	11

[hyperlinkvartabver descrição das variáveis](#)

## Regional Cornélio Procópio

Desde o início do ano, 495 casos de dengue foram registrados na Regional de Saúde, sendo 10 na última semana.

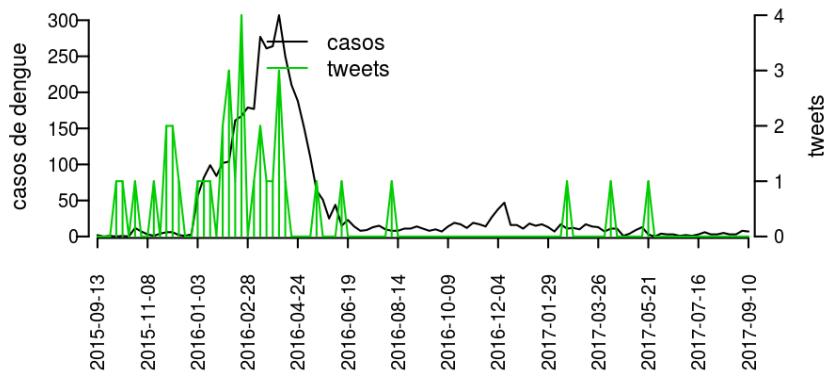


### Municípios

- Bandeirantes
- Congonhinhas
- Cornélio Procópio
- Itambaracá
- Leópolis
- Nova América da Colina
- Nova Fátima
- Nova Santa Bárbara
- Rancho Alegre
- Ribeirão do Pinhal
- Santa Amélia
- Santa Cecília do Pavão
- Santa Mariana
- Santo Antônio do Paraíso
- São Jerônimo da Serra
- São Sebastião da Amoreira
- Sapopema
- Sertaneja
- Uraí
- Andirá
- Abatiá

[Início](#)

**Figura 20.** Casos notificados de dengue e Índice de menção em mídia social sobre dengue na Regional Cornélio Procópio



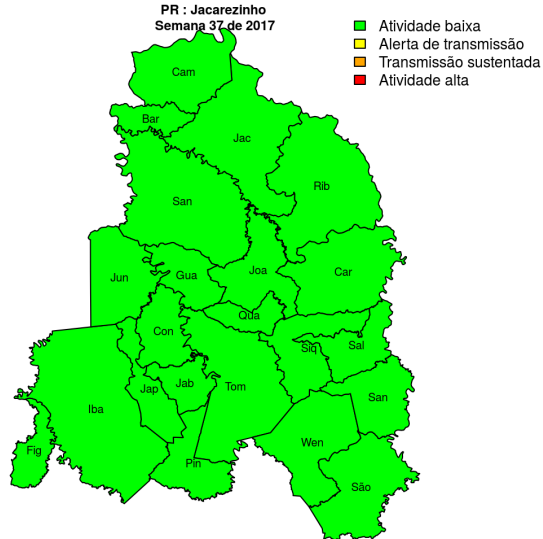
**Tabela 20.** Resumo das últimas seis semanas epidemiológicas na Regional Cornélio Procópio

SE	temperatura	tweet	casos notif	casos preditos
201732	14.4	0	4	4
201733	15.6	0	1	1
201734	14.6	0	1	1
201735	17.0	0	2	2
201736		0	0	0
201737		0	7	7

[hyperlinkvartabver descrição das variáveis](#)

## Regional Jacarezinho

Desde o início do ano, 355 casos de dengue foram registrados na Regional de Saúde, sendo 3 na última semana.

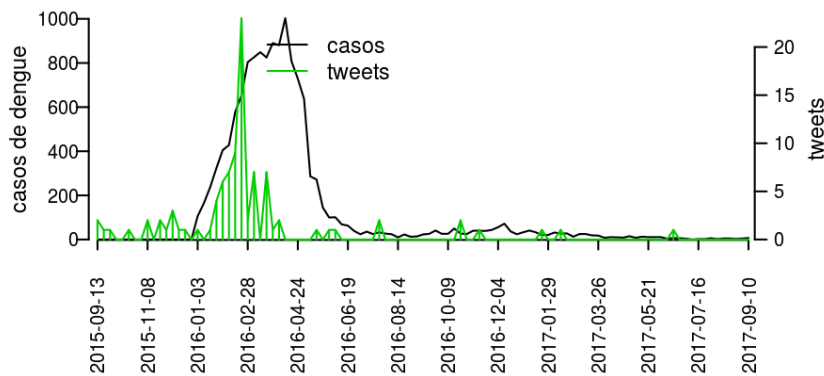


### Municípios

- Barra do Jacaré
- Cambará
- Carlópolis
- Conselheiro Mairinck
- Figueira
- Guapirama
- Ibaiti
- Jaboti
- Jacarezinho
- Japira
- Joaquim Távora
- Jundiá do Sul
- Pinhalão
- Quatiguá
- Ribeirão Claro
- Salto do Itararé
- Santana do Itararé
- Santo Antônio da Platina
- São José da Boa Vista
- Siqueira Campos
- Tomazina
- Wenceslau Braz

[Início](#)

**Figura 21.** Casos notificados de dengue e Índice de menção em mídia social sobre dengue na Regional Jacarezinho



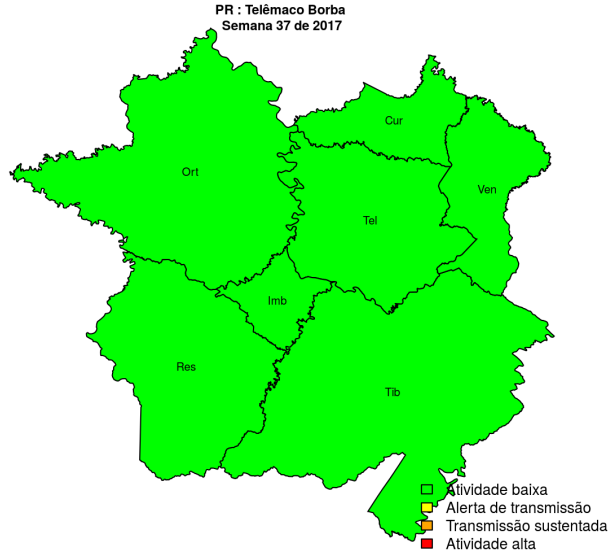
**Tabela 21.** Resumo das últimas seis semanas epidemiológicas na Regional Jacarezinho

SE	temperatura	tweet	casos notif	casos preditos
201732	14.4	0	1	1
201733	15.6	0	2	2
201734	14.6	0	0	0
201735	17.0	1	2	2
201736		0	2	2
201737		0	0	0

[hyperlink](#) [vartabver](#) [descrição](#) das variáveis

## Regional Telêmaco Borba

Desde o início do ano, 22 casos de dengue foram registrados na Regional de Saúde, sendo 0 na última semana.

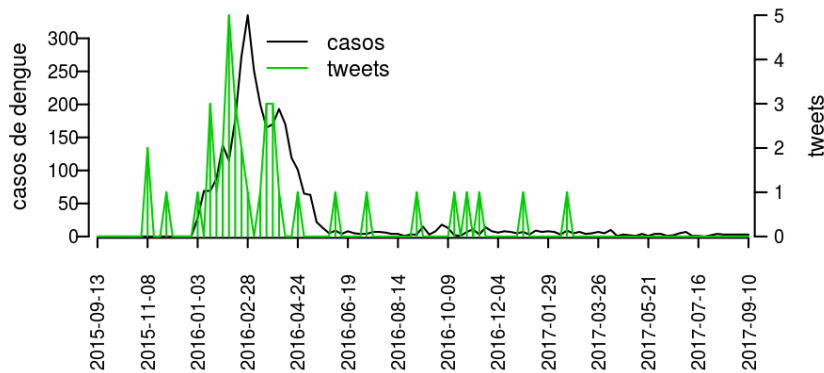


### Municípios

- Curiúva
- Imbaú
- Ortigueira
- Reserva
- Telêmaco Borba
- Tibagi
- Ventania

Início

**Figura 22.** Casos notificados de dengue e Índice de menção em mídia social sobre dengue na Regional Telêmaco Borba



**Tabela 22.** Resumo das últimas seis semanas epidemiológicas na Regional Telêmaco Borba

SE	temperatura	tweet	casos notif	casos preditos
201732	14.4	0	0	0
201733	15.6	0	1	1
201734	14.6	0	1	1
201735	17.0	0	0	0
201736		0	1	1
201737		0	4	4

[hyperlinkvartabver descrição das variáveis](#)

## Resumo da situação epidemiológica da dengue nos municípios de Paraná, na semana 37 de 2017

Município	Regional	Temperatura	Tweets	Casos	Incidencia	Rt	Nível
Abatiá	Cornélio Procópio		0	0	0.0	0.0	verde
Adrianópolis	Curitiba		0	0	0.0		verde
Agudos do Sul	Curitiba		0	0	0.0		verde
Almirante Tamandaré	Curitiba		0	0	0.0	0.0	verde
Altamira do Paraná	Campo Mourão		0	0	0.0	0.0	verde
Altônia	Umuarama		0	1	4.6	1.0	verde
Alto Paraná	Paranavaí		0	0	0.0	0.0	verde
Alto Piquiri	Umuarama		0	0	0.0	0.0	verde
Alvorada do Sul	Londrina			6	80.7	1.5	verde
Amaporã	Paranavaí			0	0.0	0.0	verde
Ampére	Francisco Beltrão			0	0.0	0.0	verde
Anahy	Cascavel			0	0.0		verde
Andirá	Cornélio Procópio			1	4.8	8.8	verde
Ângulo	Maringá			0	0.0	0.0	verde
Antonina	Paranaguá			0	0.0	0.0	verde
Antônio Olinto	União da Vitória			0	0.0	0.0	verde
Apucarana	Apucarana			1	0.8	0.8	verde
Arapongas	Apucarana			4	3.4	1.3	verde
Arapoti	Ponta Grossa			0	0.0	0.0	verde
Arapuã	Ivaiporã			0	0.0	0.0	verde
Araruna	Campo Mourão			1	7.1	3.1	verde
Araucária	Curitiba			0	0.0	0.0	verde
Ariranha do Ivaí	Ivaiporã			0	0.0	0.0	verde
Assaí	Londrina			1	6.2	0.3	verde
Assis Chateaubriand	Toledo			4	14.7	3.2	verde
Astorga	Maringá			1	3.8	8.9	verde
Atalaia	Maringá			0	0.0	0.0	verde
Balsa Nova	Curitiba			0	0.0	0.0	verde
Bandeirantes	Cornélio Procópio			2	6.1	4.0	verde
Barbosa Ferraz	Campo Mourão			0	0.0	0.0	verde
Barracão	Francisco Beltrão			0	0.0	0.0	verde
Barra do Jacaré	Jacarezinho			0	0.0	0.0	verde
Bela Vista da Caroba	Francisco Beltrão			0	0.0	0.0	verde
Bela Vista do Paraíso	Londrina			0	0.0	0.0	verde
Bituruna	União da Vitória			0	0.0		verde
Boa Esperança	Campo Mourão			2	67.6	12.1	verde
Boa Esperança do Iguaçu	Francisco Beltrão			0	0.0	0.0	verde
Boa Ventura de São Roque	Guarapuava			0	0.0	0.0	verde
Boa Vista da Aparecida	Cascavel			1	12.6	12.1	verde
Bocaiúva do Sul	Curitiba			0	0.0	0.0	verde
Bom Jesus do Sul	Francisco Beltrão			0	0.0	0.0	verde
Bom Sucesso	Apucarana			0	0.0	0.0	verde
Bom Sucesso do Sul	Pato Branco			0	0.0		verde
Borrazópolis	Apucarana			0	0.0	0.0	verde
Braganey	Cascavel			0	0.0	0.0	verde
Brasilândia do Sul	Umuarama			0	0.0	0.0	verde
Cafeara	Londrina			0	0.0	0.0	verde
Cafelândia	Cascavel			1	5.9	12.1	verde
Cafezal do Sul	Umuarama			0	0.0	0.0	verde
Califórnia	Apucarana			0	0.0	0.0	verde
Cambará	Jacarezinho			0	0.0	0.0	verde
Cambé	Londrina			12	19.1	2.0	verde

Continua na próxima página



Município	Regional	Temperatura	Tweets	Casos	Incidencia	Rt	Nível
Cambira	Apucarana			2	25.8	12.1	verde
Campina da Lagoa	Campo Mourão			0	0.0	0.0	verde
Campina do Simão	Guarapuava			0	0.0	0.0	verde
Campina Grande do Sul	Curitiba			0	0.0	0.0	verde
Campo Bonito	Cascavel			0	0.0		verde
Campo do Tenente	Curitiba			0	0.0		verde
Campo Largo	Curitiba		0	0	0.0	0.0	verde
Campo Magro	Curitiba		0	0	0.0	0.0	verde
Campo Mourão	Campo Mourão		0	2	3.2	4.5	verde
Cândido de Abreu	Ivaiporã		0	0	0.0		verde
Candói	Guarapuava		0	0	0.0		verde
Cantagalo	Guarapuava		0	0	0.0	0.0	verde
Capanema	Francisco Beltrão		0	0	0.0	0.0	verde
Capitão Leônidas Marques	Cascavel		0	0	0.0	0.0	verde
Carambeí	Ponta Grossa		0	0	0.0	0.0	verde
Carlópolis	Jacarezinho		0	0	0.0	0.0	verde
Cascavel	Cascavel		0	13	5.7	2.1	verde
Castro	Ponta Grossa		0	0	0.0	0.0	verde
Catanduvas	Cascavel		0	0	0.0	0.0	verde
Centenário do Sul	Londrina		0	0	0.0	0.0	verde
Cerro Azul	Curitiba		0	0	0.0		verde
Céu Azul	Cascavel		0	0	0.0	0.0	verde
Chopinzinho	Pato Branco		0	0	0.0	0.0	verde
Cianorte	Cianorte		0	3	5.1	12.1	verde
Cidade Gaúcha	Cianorte		0	0	0.0	0.0	verde
Clevelândia	Pato Branco		0	0	0.0	0.0	verde
Colombo	Curitiba		0	2	1.3	3.1	verde
Colorado	Maringá		0	0	0.0	0.0	verde
Congonhinhas	Cornélio Procópio		0	0	0.0	0.0	verde
Conselheiro Mairinck	Jacarezinho		0	0	0.0		verde
Contenda	Curitiba		0	0	0.0		verde
Corbélia	Cascavel		0	1	5.8	3.1	verde
Cornélio Procópio	Cornélio Procópio		0	2	4.1	10.1	verde
Coronel Domingos Soares	Pato Branco		0	0	0.0	0.0	verde
Coronel Vivida	Pato Branco		0	0	0.0	0.0	verde
Corumbataí do Sul	Campo Mourão		0	0	0.0	0.0	verde
Cruzeiro do Iguaçu	Francisco Beltrão		0	0	0.0	0.0	verde
Cruzeiro do Oeste	Umuarama		0	1	4.7	10.3	verde
Cruzeiro do Sul	Paranavaí		0	0	0.0	0.0	verde
Cruz Machado	União da Vitória		0	0	0.0	0.0	verde
Cruzmaltina	Ivaiporã		0	0	0.0	0.0	verde
Curitiba	Curitiba		1	21	2.7	3.0	verde
Curiúva	Telêmaco Borba		0	0	0.0		verde
Diamante do Norte	Paranavaí		0	0	0.0	0.0	verde
Diamante do Sul	Cascavel		0	0	0.0		verde
Diamante D'Oeste	Toledo		0	1	19.0	12.1	verde
Dois Vizinhos	Francisco Beltrão		0	1	2.5	1.0	verde
Douradina	Umuarama		0	0	0.0	0.0	verde
Doutor Camargo	Maringá		0	0	0.0	0.0	verde
Enéas Marques	Francisco Beltrão		0	0	0.0		verde
Engenheiro Beltrão	Campo Mourão		0	0	0.0	0.0	verde
Esperança Nova	Umuarama		0	0	0.0	0.0	verde
Entre Rios do Oeste	Toledo		0	0	0.0	0.0	verde
Espigão Alto do Iguaçu	Cascavel		0	0	0.0	0.0	verde
Farol	Campo Mourão		0	0	0.0	0.0	verde

Continua na próxima página

Município	Regional	Temperatura	Tweets	Casos	Incidencia	Rt	Nível
Faxinal	Apucarana		0	0	0.0	0.0	verde
Fazenda Rio Grande	Curitiba			0	0.0	0.0	verde
Fênix	Campo Mourão			0	0.0	0.0	verde
Fernandes Pinheiro	Iratí			0	0.0	0.0	verde
Figueira	Jacarezinho			0	0.0	0.0	verde
Floraí	Maringá			0	0.0	0.0	verde
Flor da Serra do Sul	Francisco Beltrão			0	0.0	0.0	verde
Floresta	Maringá			0	0.0	0.0	verde
Florestópolis	Londrina		1	9.0	12.1		verde
Flórida	Maringá		4	223.5	4.0		verde
Formosa do Oeste	Cascavel			0	0.0	0.0	verde
Foz do Iguaçu	Foz do Iguaçu			39	24.3	1.2	verde
Francisco Alves	Umuarama			0	0.0	0.0	verde
Francisco Beltrão	Francisco Beltrão			2	2.3	0.9	verde
Foz do Jordão	Guarapuava			0	0.0		verde
General Carneiro	União da Vitória			0	0.0		verde
Godoy Moreira	Ivaiporã			0	0.0	0.0	verde
Goioerê	Campo Mourão		3	13.5	5.0		verde
Goioxim	Guarapuava			0	0.0	0.0	verde
Grandes Rios	Apucarana			0	0.0	0.0	verde
Guaíra	Toledo			0	0.0	0.0	verde
Guairaçá	Paranavaí			3	45.7	6.2	verde
Guamiranga	Iratí			0	0.0	0.0	verde
Guapirama	Jacarezinho			0	0.0	0.0	verde
Guaporema	Cianorte			0	0.0	0.0	verde
Guaraci	Londrina			0	0.0	0.0	verde
Guaraniaçu	Cascavel			3	21.7	12.1	verde
Guarapuava	Guarapuava			0	0.0	0.0	verde
Guaraqueçaba	Paranaguá			0	0.0	0.0	verde
Guaratuba	Paranaguá			0	0.0	0.0	verde
Honório Serpa	Pato Branco			0	0.0		verde
Ibaiti	Jacarezinho			0	0.0	0.0	verde
Ibema	Cascavel			0	0.0	0.0	verde
Ibiporã	Londrina			4	11.4	1.2	verde
Icaraíma	Umuarama			0	0.0	0.0	verde
Iguaraçu	Maringá			0	0.0	0.0	verde
Iguatu	Cascavel			0	0.0	0.0	verde
Imbaú	Telêmaco Borba			0	0.0	0.0	verde
Imbituva	Iratí			0	0.0	0.0	verde
Inácio Martins	Iratí			0	0.0	0.0	verde
Inajá	Paranavaí			0	0.0	0.0	verde
Indianópolis	Cianorte			0	0.0	0.0	verde
Ipiranga	Ponta Grossa			0	0.0	0.0	verde
Iporã	Umuarama			0	0.0	0.0	verde
Iracema do Oeste	Cascavel			0	0.0	0.0	verde
Iratí	Iratí			0	0.0	0.0	verde
Iretama	Campo Mourão			0	0.0	0.0	verde
Itaguajé	Maringá			0	0.0		verde
Itaipulândia	Foz do Iguaçu			1	9.6	3.1	verde
Itambaracá	Cornélio Procópio			0	0.0	0.0	verde
Itambé	Maringá			1	16.1	2.3	verde
Itapejara d'Oeste	Pato Branco		0	0	0.0	0.0	verde
Itaperuçu	Curitiba		0	0	0.0	0.0	verde
Itaúna do Sul	Paranavaí		0	0	0.0	0.0	verde
Ivaí	Ponta Grossa		0	0	0.0		verde

Continua na próxima página

Município	Regional	Temperatura	Tweets	Casos	Incidencia	Rt	Nível
Ivaiporã	Ivaiporã		0	0	0.0	0.0	verde
Ivaté	Umuarama		0	0	0.0	0.0	verde
Ivatuba	Maringá		0	1	31.1	12.1	verde
Jaboti	Jacarezinho		0	0	0.0		verde
Jacarezinho	Jacarezinho		0	0	0.0	0.0	verde
Jaguapitã	Londrina		0	4	45.2	4.3	verde
Jaguariaíva	Ponta Grossa		0	0	0.0	0.0	verde
Jandaia do Sul	Apucarana		0	2	9.4	2.0	verde
Janiópolis	Campo Mourão		0	0	0.0	0.0	verde
Japira	Jacarezinho		0	0	0.0	0.0	verde
Japurá	Cianorte		0	0	0.0	0.0	verde
Jardim Alegre	Ivaiporã		0	0	0.0	0.0	verde
Jardim Olinda	Paranavaí		0	0	0.0		verde
Jataizinho	Londrina		0	4	47.8	2.0	verde
Jesuítas	Cascavel		0	2	22.4	2.7	verde
Joaquim Távora	Jacarezinho		0	0	0.0	0.0	verde
Jundiá do Sul	Jacarezinho		0	0	0.0		verde
Juranda	Campo Mourão		0	0	0.0	0.0	verde
Jussara	Cianorte		0	0	0.0	0.0	verde
Kaloré	Apucarana		0	0	0.0	0.0	verde
Lapa	Curitiba		0	0	0.0	0.0	verde
Laranjal	Guarapuava		0	0	0.0		verde
Laranjeiras do Sul	Guarapuava		0	0	0.0	0.0	verde
Leópolis	Cornélio Procópio		0	0	0.0	0.0	verde
Lidianópolis	Ivaiporã		0	0	0.0	0.0	verde
Lindoeste	Cascavel		0	1	19.5	12.1	verde
Loanda	Paranavaí		0	1	4.4	0.7	verde
Lobato	Maringá		0	1	21.2	12.1	verde
Londrina	Londrina		1	76	26.4	1.9	verde
Luiziana	Campo Mourão		0	0	0.0	0.0	verde
Lunardelli	Ivaiporã		0	0	0.0		verde
Lupionópolis	Londrina		0	8	266.1	3.0	verde
Mallet	Iratí		0	0	0.0	0.0	verde
Mamborê	Campo Mourão		0	2	21.6	3.3	verde
Mandaguaçu	Maringá		0	0	0.0	0.0	verde
Mandaguari	Maringá		0	0	0.0	0.0	verde
Mandirituba	Curitiba		0	0	0.0		verde
Manfrinópolis	Francisco Beltrão		0	0	0.0	0.0	verde
Mangueirinha	Pato Branco		0	0	0.0	0.0	verde
Manoel Ribas	Ivaiporã		0	0	0.0	0.0	verde
Marechal Cândido Rondon	Toledo		0	0	0.0	0.0	verde
Maria Helena	Umuarama		0	0	0.0	0.0	verde
Marialva	Maringá		0	2	5.8	2.1	verde
Marilândia do Sul	Apucarana		0	0	0.0	0.0	verde
Marilena	Paranavaí		0	0	0.0	0.0	verde
Mariluz	Umuarama		0	0	0.0	0.0	verde
Maringá	Maringá		2	49	23.8	1.7	verde
Mariópolis	Pato Branco		0	0	0.0	0.0	verde
Maripá	Toledo		0	0	0.0	0.0	verde
Marmeleiro	Francisco Beltrão		0	0	0.0	0.0	verde
Marquinho	Guarapuava		0	0	0.0		verde
Marumbi	Apucarana		0	3	63.0	12.1	verde
Matelândia	Foz do Iguaçu		0	0	0.0	0.0	verde
Matinhos	Paranaguá		0	0	0.0	0.0	verde
Mato Rico	Ivaiporã		0	0	0.0		verde

Continua na próxima página

Município	Regional	Temperatura	Tweets	Casos	Incidencia	Rt	Nível
Mauá da Serra	Apucarana		0	0	0.0	0.0	verde
Medianeira	Foz do Iguaçu		0	3	8.8	1.8	verde
Mercedes	Toledo		0	0	0.0	0.0	verde
Mirador	Paranavaí		0	0	0.0	0.0	verde
Miraselva	Londrina		0	4	319.1	5.9	verde
Missal	Foz do Iguaçu		0	1	9.2	1.3	verde
Moreira Sales	Campo Mourão		0	0	0.0	0.0	verde
Morretes	Paranaguá		2	0	0.0	0.0	verde
Munhoz de Melo	Maringá		0	2	76.3	5.2	verde
Nossa Senhora das Graças	Maringá		0	0	0.0	0.0	verde
Nova Aliança do Ivaí	Paranavaí		0	0	0.0	0.0	verde
Nova América da Colina	Cornélio Procópio		0	0	0.0	0.0	verde
Nova Aurora	Cascavel		0	0	0.0	0.0	verde
Nova Cantu	Campo Mourão		0	0	0.0		verde
Nova Esperança	Maringá		0	0	0.0	0.0	verde
Nova Esperança do Sudoeste	Francisco Beltrão		0	0	0.0	0.0	verde
Nova Fátima	Cornélio Procópio		0	0	0.0	0.0	verde
Nova Laranjeiras	Guarapuava		0	0	0.0	0.0	verde
Nova Londrina	Paranavaí		0	0	0.0	0.0	verde
Nova Olímpia	Umuarama		0	1	17.2	3.1	verde
Nova Santa Bárbara	Cornélio Procópio		0	0	0.0	0.0	verde
Nova Santa Rosa	Toledo		0	0	0.0	0.0	verde
Nova Prata do Iguaçu	Francisco Beltrão		0	1	9.3	0.3	verde
Nova Tebas	Ivaiporã		0	0	0.0	0.0	verde
Novo Itacolomi	Apucarana		0	0	0.0	0.0	verde
Ortigueira	Telêmaco Borba		0	0	0.0	0.0	verde
Ourizona	Maringá		0	0	0.0	0.0	verde
Ouro Verde do Oeste	Toledo		0	0	0.0	0.0	verde
Paiçandu	Maringá		0	1	2.5	1.6	verde
Palmas	Pato Branco		0	0	0.0	0.0	verde
Palmeira	Ponta Grossa		0	0	0.0	0.0	verde
Palmital	Guarapuava		0	0	0.0		verde
Palotina	Toledo		0	0	0.0	0.0	verde
Paraíso do Norte	Paranavaí		0	0	0.0	0.0	verde
Paranacity	Maringá		0	1	9.0	12.1	verde
Paranaguá	Paranaguá		0	31	26.3	2.0	verde
Paranapoema	Paranavaí		0	0	0.0	0.0	verde
Paranavaí	Paranavaí		0	3	3.4	0.5	verde
Pato Bragado	Toledo		0	0	0.0	0.0	verde
Pato Branco	Pato Branco		0	1	1.3	2.2	verde
Paula Freitas	União da Vitória		0	0	0.0		verde
Paulo Frontin	União da Vitória			0	0.0		verde
Peabiru	Campo Mourão			0	0.0	0.0	verde
Perobal	Umuarama			0	0.0	0.0	verde
Pérola	Umuarama			0	0.0	0.0	verde
Pérola d'Oeste	Francisco Beltrão			0	0.0	0.0	verde
Piên	Curitiba			0	0.0	0.0	verde
Pinhais	Curitiba			1	0.8	3.6	verde
Pinhalão	Jacarezinho			0	0.0		verde
Pinhal de São Bento	Francisco Beltrão			0	0.0	0.0	verde
Pinhão	Guarapuava			0	0.0	0.0	verde
Piraí do Sul	Ponta Grossa			0	0.0	0.0	verde
Piraquara	Curitiba			0	0.0	0.0	verde
Pitanga	Guarapuava			1	3.1	12.1	verde
Pitangueiras	Londrina			3	128.7	5.0	verde

Continua na próxima página

Município	Regional	Temperatura	Tweets	Casos	Incidencia	Rt	Nível
Planaltina do Paraná	Paranavaí			0	0.0	0.0	verde
Planalto	Francisco Beltrão			0	0.0	0.0	verde
Ponta Grossa	Ponta Grossa			0	0.0	0.0	verde
Pontal do Paraná	Paranaguá			0	0.0	0.0	verde
Porecatu	Londrina			0	0.0	0.0	verde
Porto Amazonas	Ponta Grossa			0	0.0		verde
Porto Barreiro	Guarapuava			0	0.0	0.0	verde
Porto Rico	Paranavaí			0	0.0	0.0	verde
Porto Vitória	União da Vitória			0	0.0		verde
Prado Ferreira	Londrina			0	0.0	0.0	verde
Pranchita	Francisco Beltrão			0	0.0	0.0	verde
Presidente Castelo Branco	Maringá			0	0.0	0.0	verde
Primeiro de Maio	Londrina			1	8.9	3.0	verde
Prudentópolis	Guarapuava			0	0.0	0.0	verde
Quarto Centenário	Campo Mourão			0	0.0	0.0	verde
Quatiguá	Jacarezinho			0	0.0	0.0	verde
Quatro Barras	Curitiba			0	0.0	0.0	verde
Quatro Pontes	Toledo			0	0.0	0.0	verde
Quedas do Iguaçu	Cascavel			0	0.0	0.0	verde
Querência do Norte	Paranavaí			0	0.0	0.0	verde
Quinta do Sol	Campo Mourão			0	0.0	0.0	verde
Quitandinha	Curitiba			0	0.0	0.0	verde
Ramilândia	Foz do Iguaçu			0	0.0		verde
Rancho Alegre	Cornélio Procópio			2	50.3	12.1	verde
Rancho Alegre D'Oeste	Campo Mourão			0	0.0	0.0	verde
Realeza	Francisco Beltrão			0	0.0	0.0	verde
Rebouças	Iratí			0	0.0		verde
Renascença	Francisco Beltrão			1	14.3	12.1	verde
Reserva	Telêmaco Borba			0	0.0	0.0	verde
Reserva do Iguaçu	Guarapuava			0	0.0		verde
Ribeirão Claro	Jacarezinho			0	0.0	0.0	verde
Ribeirão do Pinhal	Cornélio Procópio			0	0.0	0.0	verde
Rio Azul	Iratí			0	0.0	0.0	verde
Rio Bom	Apucarana			0	0.0	0.0	verde
Rio Bonito do Iguaçu	Guarapuava			0	0.0	0.0	verde
Rio Branco do Ivaí	Ivaiporã			0	0.0	0.0	verde
Rio Branco do Sul	Curitiba			0	0.0		verde
Rio Negro	Curitiba			0	0.0	0.0	verde
Rolândia	Londrina			6	14.1	1.6	verde
Roncador	Campo Mourão			0	0.0	0.0	verde
Rondon	Cianorte			0	0.0	0.0	verde
Rosário do Ivaí	Ivaiporã			0	0.0	0.0	verde
Sabáudia	Apucarana			0	0.0	0.0	verde
Salgado Filho	Francisco Beltrão			0	0.0	0.0	verde
Salto do Itararé	Jacarezinho			0	0.0	0.0	verde
Salto do Lontra	Francisco Beltrão			0	0.0	0.0	verde
Santa Amélia	Cornélio Procópio			0	0.0	0.0	verde
Santa Cecília do Pavão	Cornélio Procópio			0	0.0	0.0	verde
Santa Cruz de Monte Castelo	Paranavaí			0	0.0	0.0	verde
Santa Fé	Maringá			0	0.0	0.0	verde
Santa Helena	Toledo			3	11.7	1.0	verde
Santa Inês	Maringá			0	0.0	0.0	verde
Santa Isabel do Ivaí	Paranavaí			0	0.0	0.0	verde
Santa Izabel do Oeste	Francisco Beltrão			0	0.0	0.0	verde
Santa Lúcia	Cascavel			0	0.0	0.0	verde

Continua na próxima página

Município	Regional	Temperatura	Tweets	Casos	Incidencia	Rt	Nivel
Santa Maria do Oeste	Ivaiporã			0	0.0	0.0	verde
Santa Mariana	Cornélio Procópio			0	0.0	0.0	verde
Santa Mônica	Paranavaí			0	0.0	0.0	verde
Santana do Itararé	Jacarezinho			0	0.0	0.0	verde
Santa Tereza do Oeste	Cascavel			1	9.5	2.4	verde
Santa Terezinha de Itaipu	Foz do Iguaçu			4	21.9	3.4	verde
Santo Antônio da Platina	Jacarezinho			0	0.0	0.0	verde
Santo Antônio do Caiuá	Paranavaí			0	0.0	0.0	verde
Santo Antônio do Paraíso	Cornélio Procópio			0	0.0	0.0	verde
Santo Antônio do Sudoeste	Francisco Beltrão			0	0.0	0.0	verde
Santo Inácio	Maringá			0	0.0	0.0	verde
São Carlos do Ivaí	Paranavaí			0	0.0	0.0	verde
São Jerônimo da Serra	Cornélio Procópio			0	0.0	0.0	verde
São João	Pato Branco			0	0.0	0.0	verde
São João do Caiuá	Paranavaí			0	0.0	0.0	verde
São João do Ivaí	Ivaiporã			0	0.0	0.0	verde
São João do Triunfo	Ponta Grossa			0	0.0		verde
São Jorge d'Oeste	Francisco Beltrão			0	0.0	0.0	verde
São Jorge do Ivaí	Maringá			0	0.0	0.0	verde
São Jorge do Patrocínio	Umuarama			0	0.0	0.0	verde
São José da Boa Vista	Jacarezinho			0	0.0		verde
São José das Palmeiras	Toledo			0	0.0	0.0	verde
São José dos Pinhais	Curitiba			1	0.3	2.4	verde
São Manoel do Paraná	Cianorte			0	0.0	0.0	verde
São Mateus do Sul	União da Vitória			0	0.0	0.0	verde
São Miguel do Iguaçu	Foz do Iguaçu			1	3.7	0.9	verde
São Pedro do Iguaçu	Toledo			0	0.0	0.0	verde
São Pedro do Ivaí	Apucarana			0	0.0	0.0	verde
São Pedro do Paraná	Paranavaí			0	0.0	0.0	verde
São Sebastião da Amoreira	Cornélio Procópio			0	0.0	0.0	verde
São Tomé	Cianorte			0	0.0	0.0	verde
Sapopema	Cornélio Procópio			0	0.0	0.0	verde
Sarandi	Maringá			0	0.0	0.0	verde
Saudade do Iguaçu	Pato Branco			0	0.0	0.0	verde
Sengés	Ponta Grossa			0	0.0	0.0	verde
Serranópolis do Iguaçu	Foz do Iguaçu			0	0.0	0.0	verde
Sertaneja	Cornélio Procópio			0	0.0	0.0	verde
Sertanópolis	Londrina			3	24.3	2.8	verde
Siqueira Campos	Jacarezinho			0	0.0	0.0	verde
Sulina	Pato Branco			0	0.0	0.0	verde
Tamarana	Londrina			0	0.0	0.0	verde
Tamboara	Paranavaí			2	39.8	1.0	verde
Tapejara	Cianorte			0	0.0	0.0	verde
Tapira	Umuarama			0	0.0	0.0	verde
Teixeira Soares	Iratí			0	0.0	0.0	verde
Telêmaco Borba	Telêmaco Borba			3	3.9	3.7	verde
Terra Boa	Campo Mourão			0	0.0	0.0	verde
Terra Rica	Paranavaí			1	6.1	12.1	verde
Terra Roxa	Toledo			1	5.7	1.6	verde
Tibagi	Telêmaco Borba			0	0.0	0.0	verde
Tijucas do Sul	Curitiba			0	0.0		verde
Toledo	Toledo			1	0.7	0.7	verde
Tomazina	Jacarezinho			0	0.0	0.0	verde
Três Barras do Paraná	Cascavel			0	0.0	0.0	verde
Tunas do Paraná	Curitiba			0	0.0		verde

Continua na próxima página

Município	Regional	Temperatura	Tweets	Casos	Incidencia	Rt	Nível
Tuneiras do Oeste	Cianorte			0	0.0	0.0	verde
Tupãssi	Toledo			0	0.0	0.0	verde
Turvo	Guarapuava			0	0.0	0.0	verde
Ubiratã	Campo Mourão			0	0.0	0.0	verde
Umuarama	Umuarama			0	0.0	0.0	verde
União da Vitória	União da Vitória			0	0.0	0.0	verde
Uniflor	Maringá			0	0.0	0.0	verde
Uraí	Cornélio Procópio			0	0.0	0.0	verde
Wenceslau Braz	Jacarezinho			0	0.0	0.0	verde
Ventania	Telêmaco Borba			1	8.9	12.1	verde
Vera Cruz do Oeste	Cascavel			2	22.3	2.1	verde
Verê	Francisco Beltrão			0	0.0	0.0	verde
Alto Paraíso	Umuarama			0	0.0	0.0	verde
Doutor Ulysses	Curitiba			0	0.0	0.0	verde
Virmond	Guarapuava			0	0.0	0.0	verde
Vitorino	Pato Branco			0	0.0	0.0	verde
Xambrê	Umuarama			0	0.0	0.0	verde

[Início](#)

## Lista das variáveis apresentadas nas tabelas:

**SE** = semana epidemiológica

**Temperatura** = média das temperaturas mínimas da semana

**Tweet** = número de tweets indicativos de casos de dengue na cidade

**Casos notif** = casos notificados de dengue

**Casos preditos** = número de casos estimados após correção pelo atraso de notificação

**ICmin** = número mínimo de casos estimados (IC 95%)

**ICmax** = número máximo de casos estimados (IC 95%)

**Rt** = número reprodutivo efetivo (> 1 indica aumento de casos transmissão)

**p(Rt1)** = probabilidade do número reprodutivo ser maior que 1 (> 0.95 indica aumento significativo de casos)

**Incidência** = incidência por 100.000 habitantes

**Nível** = cor do alerta (verde, amarelo, laranja, vermelho)

## Notas

- Os dados do SINAN mais recentes ainda não foram totalmente digitados. Estimamos o número esperado de casos notificados considerando o tempo até os casos serem digitados.
- Os dados de tweets são gerados pelo Observatório de Dengue (UFMG). Os tweets são processados para exclusão de informes e outros temas relacionados a dengue.
- Algumas vezes, os casos da última semana ainda não estão disponíveis, nesse caso, usa-se uma estimativa com base na tendência de variação da série.

## Créditos

Este é um projeto desenvolvido com apoio da SVS/MS em parceria com:

- Programa de Computação Científica, Fundação Oswaldo Cruz, Rio de Janeiro.
- Escola de Matemática Aplicada, Fundação Getúlio Vargas.
- Secretarias Estaduais, Municipais e Regionais de Saúde.
- Observatório de Dengue da UFMG

[Início](#)

---

Para mais detalhes sobre o sistema de alerta InfoDengue, consultar: <http://info.dengue.mat.br>

Para acessar os boletins gerados pelo sistema de alerta InfoDengue, consultar: <http://info.dengue.mat.br/relatorios/>

**Contato:** [alerta\\_dengue@fiocruz.br](mailto:alerta_dengue@fiocruz.br)