

Boletim Semanal

Semana 50 de 2017

- [O Estado](#)

Regionais de Saúde:

- Paranavaí
- Francisco Beltrão
- Apucarana
- Maringá
- Campo Mourão
- União da Vitória
- Guarapuava
- Pato Branco
- Umuarama
- Cascavel
- Cianorte
- Foz do Iguaçu
- Ponta Grossa
- Londrina
- Iratí
- Paranaguá
- Curitiba
- Ivaiporã
- Toledo
- Cornélio Procopio
- Jacarezinho
- Telêmaco Borba

Municípios:

- [Tabela de Municípios](#)

[Variáveis nas Tabelas](#)

[Notas](#)

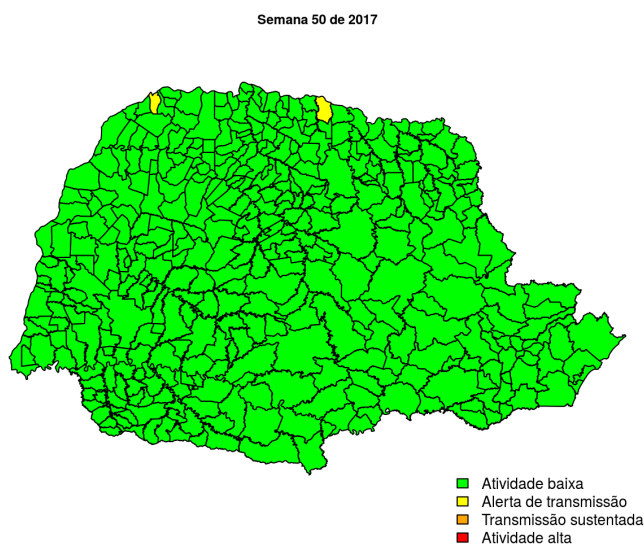
[Creditos](#)

Contato

alerta_dengue@fiocruz.br

Situação da Dengue no Estado do Paraná

Desde o início do ano, 26007 casos foram registrados no estado, sendo 500 na última semana. A figura abaixo mostra as condições de transmissão em cada município na semana epidemiológica 50-2017.



Dos 399 municípios, 397 encontram-se em nível verde, 2 em nível amarelo, 0 em nível laranja e 0 em nível vermelho referentes a semana epidemiológica 50-2017. Para informações mais atualizadas e ter acesso ao mapa interativo do estado e de outras localidades, consultar em [Info Dengue](#).

Na semana passada: 2 municípios em nível amarelo, 0 em laranja e 0 em vermelho.

O código de Cores

As cores indicam os seguintes níveis de atenção:

Verde: temperaturas amenas, baixa incidência de casos.

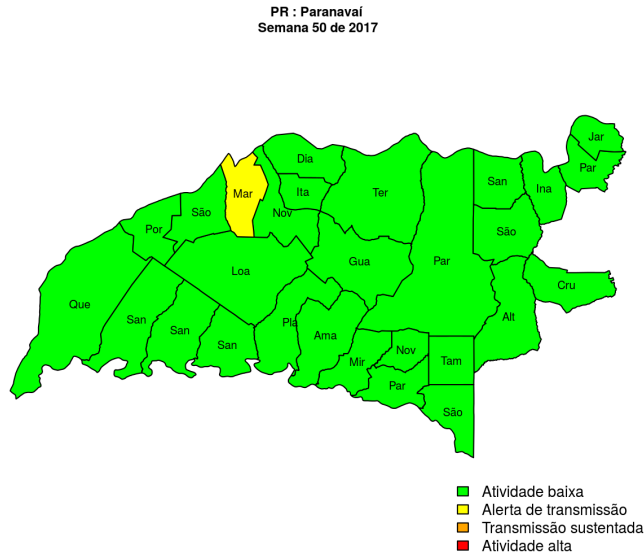
Amarelo: temperatura propícia para a população do vetor e transmissão da dengue.

Laranja: transmissão aumentada e sustentada de dengue.

Vermelho: incidência alta de dengue, acima dos 90% históricos.

Regional Paranavaí

Desde o início do ano, 626 casos de dengue foram registrados na Regional de Saúde, sendo 10 na última semana.



Municípios

- Alto Paraná
- Amaporã
- Cruzeiro do Sul
- Mirador
- Paranapoema
- Planaltina do Paraná
- Santa Cruz de Monte Castelo
- Santa Isabel do Ivaí
- Guairaçá
- Inajá
- Jardim Olinda
- Diamante do Norte
- Itaúna do Sul
- Loanda
- Marilena
- Nova Aliança do Ivaí
- Nova Londrina
- Paraíso do Norte
- Paranavaí
- Porto Rico
- Querência do Norte
- Santa Mônica
- Santo Antônio do Caiuá
- São Carlos do Ivaí
- São João do Caiuá
- São Pedro do Paraná
- Tamboara
- Terra Rica

[Início](#)

Figura 1. Casos notificados de dengue e Índice de menção em mídia social sobre dengue na Regional Paranavaí

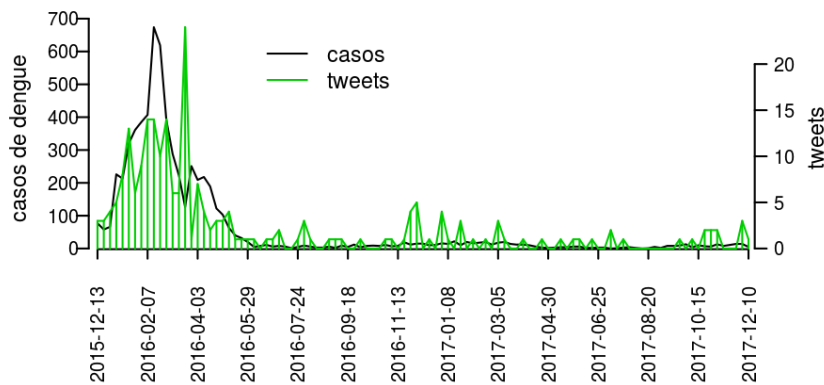


Tabela 1. Resumo das últimas seis semanas epidemiológicas na Regional Paranavaí

| SE | temperatura | tweet | casos notif | casos preditos |
|--------|-------------|-------|-------------|----------------|
| 201745 | 21.0 | 0 | 46 | 46 |
| 201746 | 21.2 | 0 | 55 | 55 |
| 201747 | 21.3 | 1 | 64 | 65 |
| 201748 | 21.5 | 0 | 44 | 45 |
| 201749 | 21.6 | 0 | 38 | 41 |
| 201750 | 20.6 | 1 | 11 | 11 |

[hyperlinkvartabver descrição das variáveis](#)

Regional Francisco Beltrão

Desde o início do ano, 568 casos de dengue foram registrados na Regional de Saúde, sendo 20 na última semana.

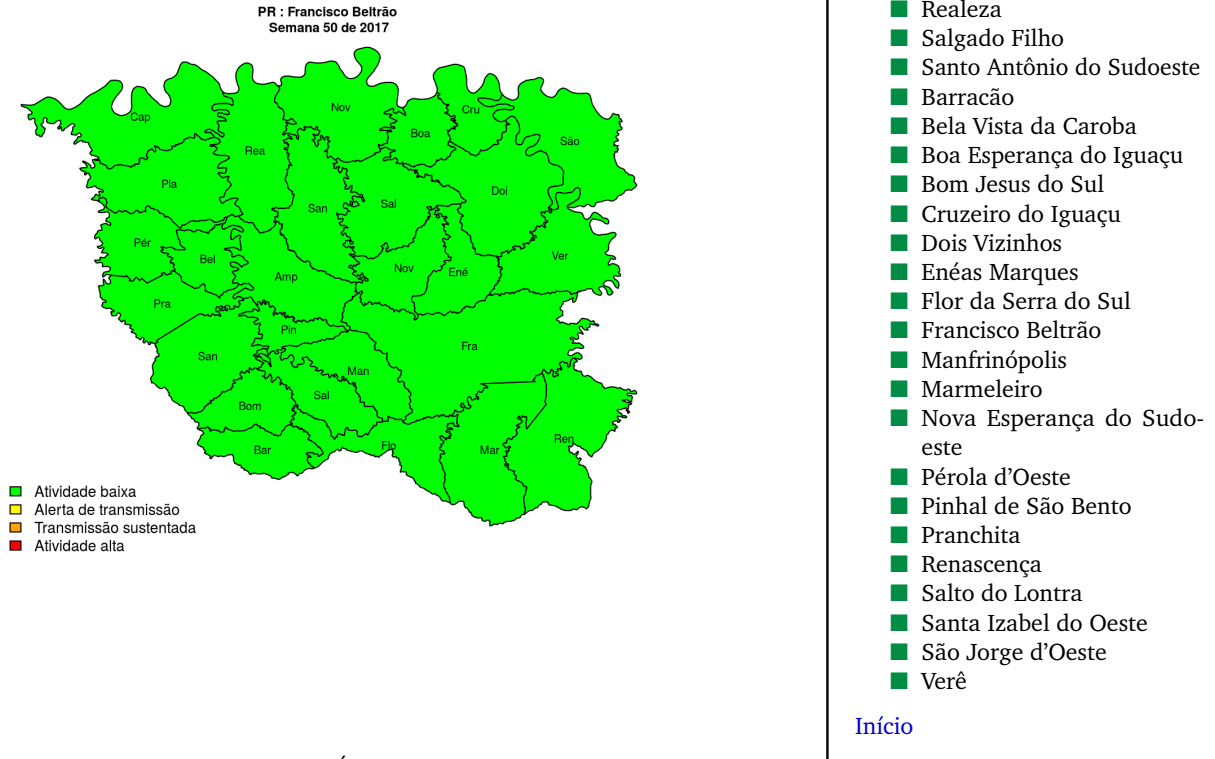


Figura 2. Casos notificados de dengue e Índice de menção em mídia social sobre dengue na Regional Francisco Beltrão

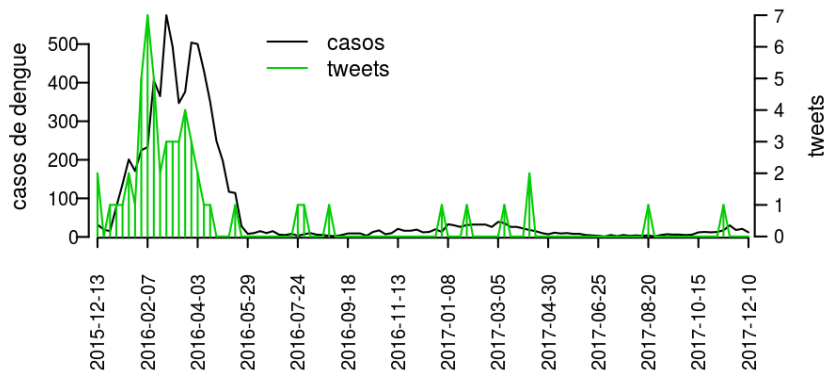


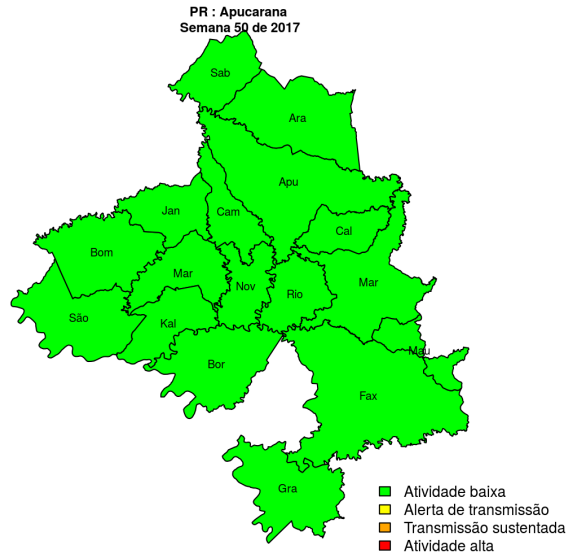
Tabela 2. Resumo das últimas seis semanas epidemiológicas na Regional Francisco Beltrão

| SE | temperatura | tweet | casos notif | casos preditos |
|--------|-------------|-------|-------------|----------------|
| 201745 | 20.2 | 0 | 5 | 5 |
| 201746 | 20.4 | 0 | 17 | 17 |
| 201747 | 20.6 | 0 | 11 | 11 |
| 201748 | 20.8 | 0 | 12 | 12 |
| 201749 | 21.0 | 0 | 16 | 17 |
| 201750 | 18.8 | 0 | 10 | 11 |

[hyperlinkvartabver descrição das variáveis](#)

Regional Apucarana

Desde o início do ano, 1071 casos de dengue foram registrados na Regional de Saúde, sendo 34 na última semana.



Municípios

- Araongas
- Borrazópolis
- Cambira
- São Pedro do Ivaí
- Jandaia do Sul
- Marilândia do Sul
- Apucarana
- Bom Sucesso
- Califórnia
- Faxinal
- Grandes Rios
- Kaloré
- Marumbi
- Mauá da Serra
- Novo Itacolomi
- Rio Bom
- Sabáudia

[Início](#)

Figura 3. Casos notificados de dengue e Índice de menção em mídia social sobre dengue na Regional Apucarana

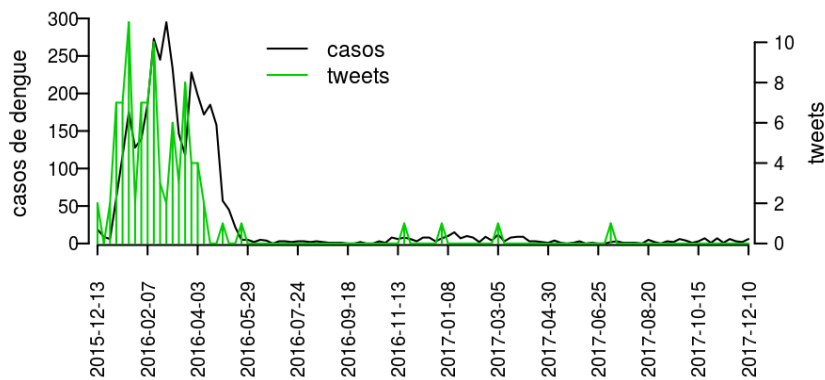


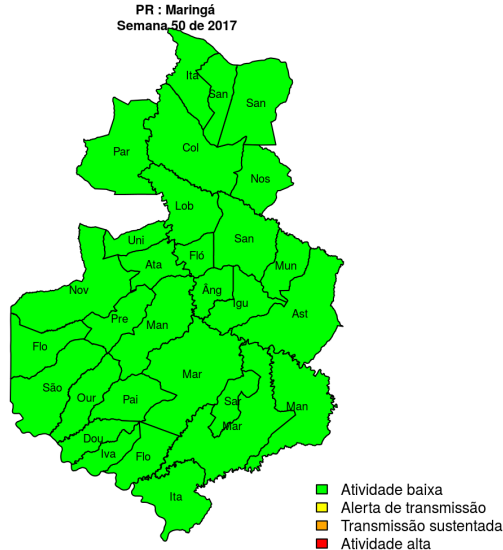
Tabela 3. Resumo das últimas seis semanas epidemiológicas na Regional Apucarana

| SE | temperatura | tweet | casos notif | casos preditos |
|--------|-------------|-------|-------------|----------------|
| 201745 | 20.8 | 0 | 7 | 7 |
| 201746 | 21.1 | 0 | 11 | 11 |
| 201747 | 21.4 | 0 | 12 | 12 |
| 201748 | 21.7 | 0 | 7 | 7 |
| 201749 | 22.0 | 1 | 10 | 10 |
| 201750 | 20.8 | 0 | 10 | 10 |

[hyperlinkvartabver descrição das variáveis](#)

Regional Maringá

Desde o início do ano, 276 casos de dengue foram registrados na Regional de Saúde, sendo 6 na última semana.



Municípios

- Atalaia
- Doutor Camargo
- Florai
- Maringá
- Munhoz de Melo
- Paiçandu
- Presidente Castelo Branco
- Santo Inácio
- São Jorge do Ivaí
- Sarandi
- Uniflor
- Flórida
- Itaguajé
- Lobato
- Mandaguari
- Ângulo
- Astorga
- Colorado
- Floresta
- Iguaçu
- Itambé
- Ivatuba
- Mandaguaçu
- Marialva
- Nossa Senhora das Graças
- Nova Esperança
- Ourizona
- Paranacity
- Santa Fé
- Santa Inês

[Início](#)

Figura 4. Casos notificados de dengue e Índice de menção em mídia social sobre dengue na Regional Maringá

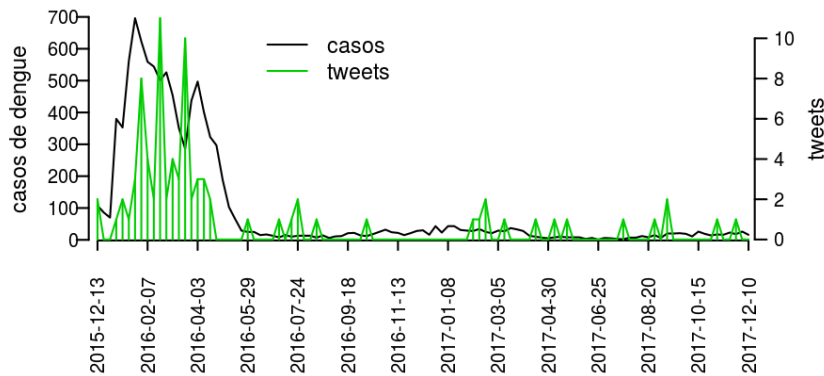


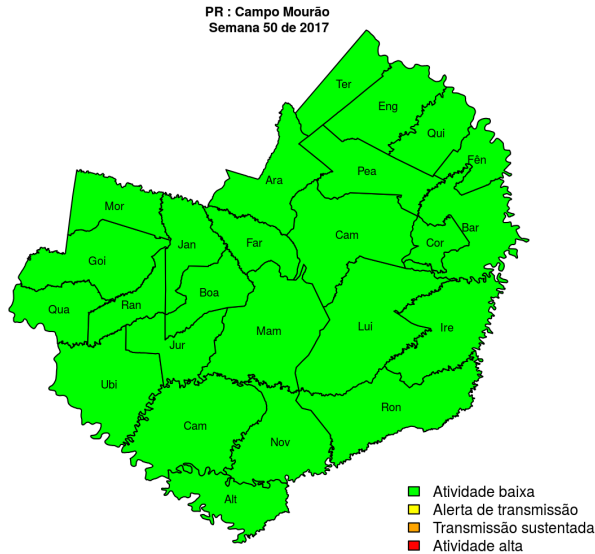
Tabela 4. Resumo das últimas seis semanas epidemiológicas na Regional Maringá

| SE | temperatura | tweet | casos notif | casos preditos |
|--------|-------------|-------|-------------|----------------|
| 201745 | 21.0 | 22 | 97 | 105 |
| 201746 | 21.2 | 6 | 104 | 118 |
| 201747 | 21.3 | 5 | 107 | 126 |
| 201748 | 21.5 | 11 | 83 | 105 |
| 201749 | 21.6 | 4 | 103 | 151 |
| 201750 | 20.7 | 2 | 88 | 162 |

[hyperlinkvartabver descrição das variáveis](#)

Regional Campo Mourão

Desde o início do ano, 476 casos de dengue foram registrados na Regional de Saúde, sendo 5 na última semana.



Municípios

- Barbosa Ferraz
- Campina da Lagoa
- Campo Mourão
- Corumbataí do Sul
- Engenheiro Beltrão
- Fênix
- Nova Cantu
- Quinta do Sol
- Roncador
- Altamira do Paraná
- Araruna
- Boa Esperança
- Farol
- Goioerê
- Iretama
- Janiópolis
- Juranda
- Luiziana
- Mamborê
- Moreira Sales
- Peabiru
- Quarto Centenário
- Rancho Alegre D'Oeste
- Terra Boa
- Ubitatã

Início

Figura 5. Casos notificados de dengue e Índice de menção em mídia social sobre dengue na Regional Campo Mourão

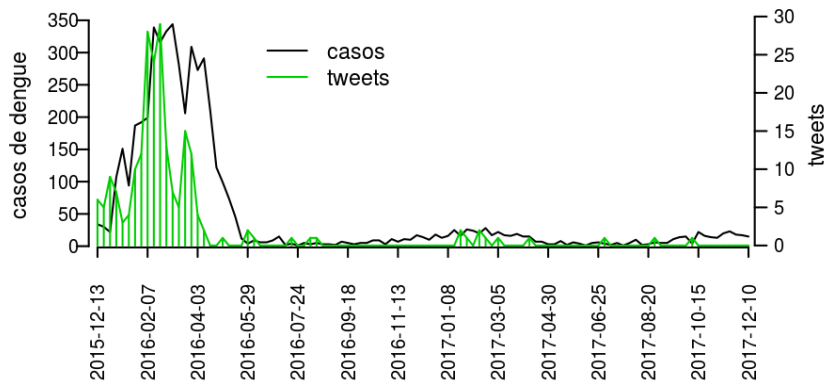


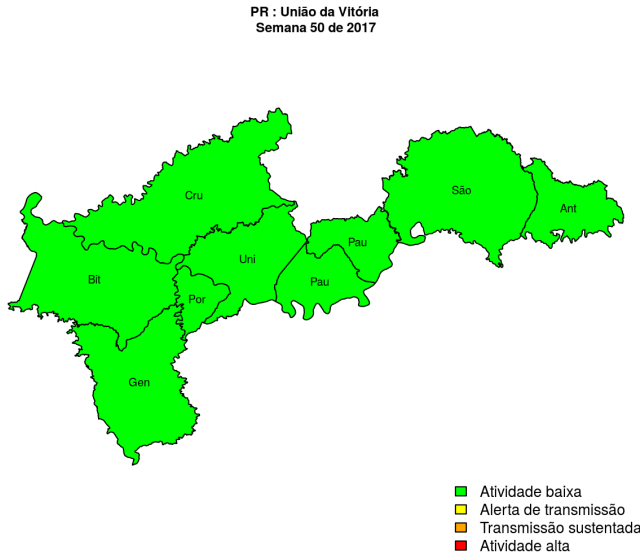
Tabela 5. Resumo das últimas seis semanas epidemiológicas na Regional Campo Mourão

| SE | temperatura | tweet | casos notif | casos preditos |
|--------|-------------|-------|-------------|----------------|
| 201745 | 20.9 | 0 | 16 | 16 |
| 201746 | 21.1 | 0 | 13 | 13 |
| 201747 | 21.4 | 0 | 17 | 17 |
| 201748 | 21.6 | 2 | 15 | 15 |
| 201749 | 21.8 | 0 | 20 | 24 |
| 201750 | 20.8 | 0 | 20 | 28 |

[hyperlinkvartabver descrição das variáveis](#)

Regional União da Vitória

Desde o início do ano, 2221 casos de dengue foram registrados na Regional de Saúde, sendo 26 na última semana.



Municípios

- Bituruna
- Paulo Frontin
- São Mateus do Sul
- União da Vitória
- Cruz Machado
- Antônio Olinto
- General Carneiro
- Paula Freitas
- Porto Vitória

Início

Figura 6. Casos notificados de dengue e Índice de menção em mídia social sobre dengue na Regional União da Vitória

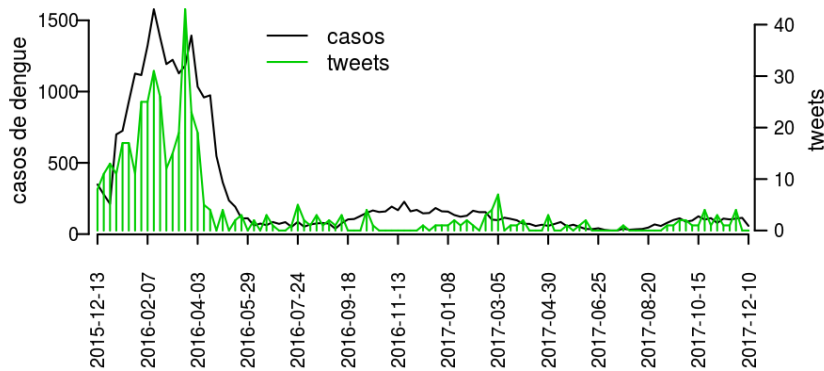


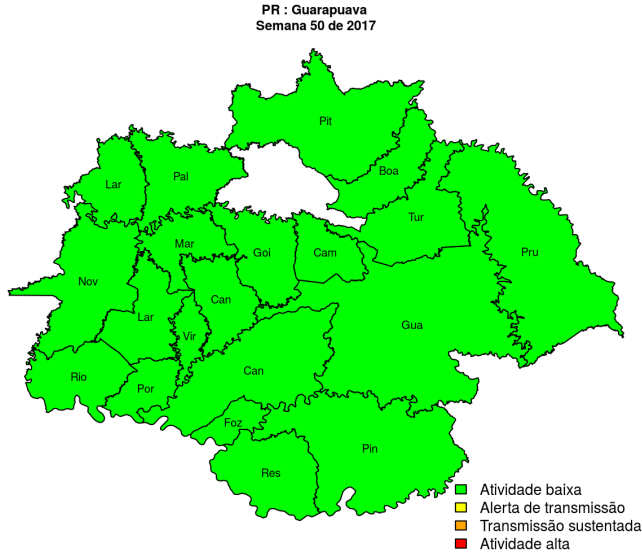
Tabela 6. Resumo das últimas seis semanas epidemiológicas na Regional União da Vitória

| SE | temperatura | tweet | casos notif | casos preditos |
|--------|-------------|-------|-------------|----------------|
| 201745 | 14.6 | 0 | 0 | 0 |
| 201746 | 14.8 | 0 | 0 | 0 |
| 201747 | 15.1 | 0 | 0 | 0 |
| 201748 | 15.3 | 0 | 0 | 0 |
| 201749 | 15.6 | 0 | 0 | 0 |
| 201750 | 16.3 | 0 | 0 | 0 |

[hyperlinkvartabver](#) descrição das variáveis

Regional Guarapuava

Desde o início do ano, 2483 casos de dengue foram registrados na Regional de Saúde, sendo 61 na última semana.



Municípios

- Boa Ventura de São Roque
- Palmital
- Pinhão
- Porto Barreiro
- Prudentópolis
- Foz do Jordão
- Goioxim
- Guarapuava
- Laranjal
- Campina do Simão
- Cândói
- Cantagalo
- Laranjeiras do Sul
- Marquinho
- Nova Laranjeiras
- Pitanga
- Reserva do Iguaçu
- Rio Bonito do Iguaçu
- Turvo
- Virmond

[Início](#)

Figura 7. Casos notificados de dengue e Índice de menção em mídia social sobre dengue na Regional Guarapuava

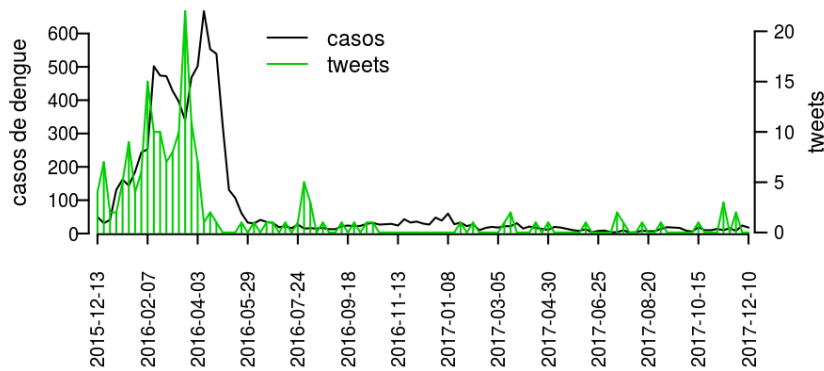


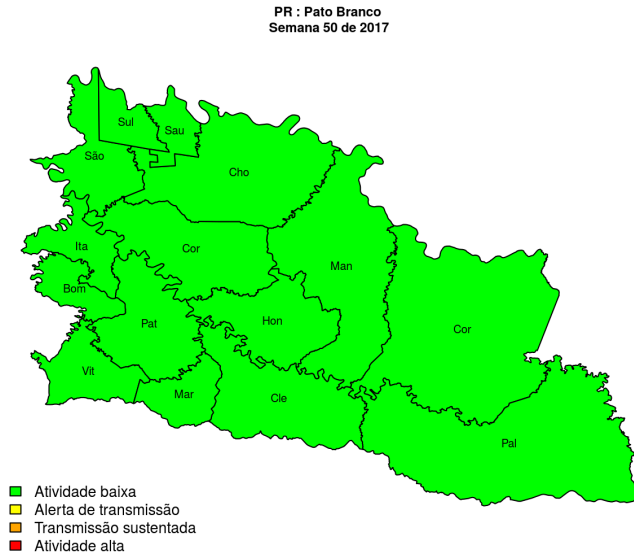
Tabela 7. Resumo das últimas seis semanas epidemiológicas na Regional Guarapuava

| SE | temperatura | tweet | casos notif | casos preditos |
|--------|-------------|-------|-------------|----------------|
| 201745 | 14.6 | 0 | 2 | 2 |
| 201746 | 14.8 | 3 | 1 | 1 |
| 201747 | 15.1 | 0 | 1 | 1 |
| 201748 | 15.3 | 1 | 3 | 3 |
| 201749 | 15.6 | 0 | 2 | 2 |
| 201750 | 16.3 | 0 | 1 | 1 |

[hyperlinkvartabver descrição das variáveis](#)

Regional Pato Branco

Desde o início do ano, 602 casos de dengue foram registrados na Regional de Saúde, sendo 10 na última semana.



Municípios

- Bom Sucesso do Sul
- Mariópolis
- Vitorino
- Chopinzinho
- Clevelândia
- Coronel Domingos Soares
- Coronel Vivida
- Honório Serpa
- Itapejara d'Oeste
- Mangueirinha
- Palmas
- Pato Branco
- São João
- Saudade do Iguaçu
- Sulina

Início

Figura 8. Casos notificados de dengue e Índice de menção em mídia social sobre dengue na Regional Pato Branco

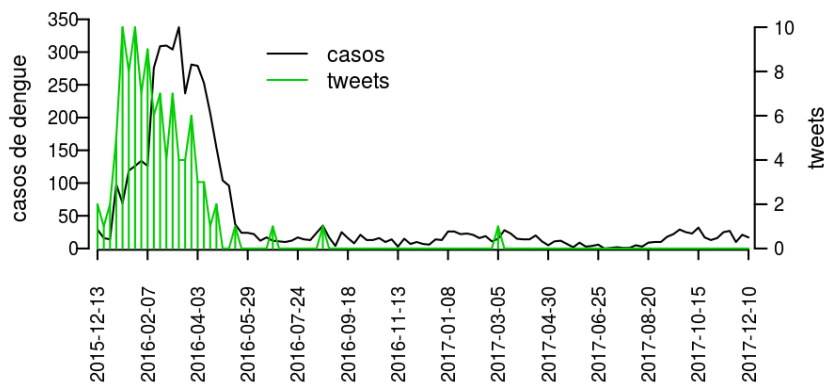


Tabela 8. Resumo das últimas seis semanas epidemiológicas na Regional Pato Branco

| SE | temperatura | tweet | casos notif | casos preditos |
|--------|-------------|-------|-------------|----------------|
| 201745 | 19.7 | 0 | 2 | 2 |
| 201746 | 19.8 | 0 | 4 | 4 |
| 201747 | 20.0 | 0 | 3 | 3 |
| 201748 | 20.1 | 0 | 2 | 2 |
| 201749 | 20.3 | 0 | 3 | 3 |
| 201750 | 18.9 | 0 | 0 | 0 |

[hyperlink](#) para descrição das variáveis

Regional Umuarama

Desde o início do ano, 113 casos de dengue foram registrados na Regional de Saúde, sendo 1 na última semana.

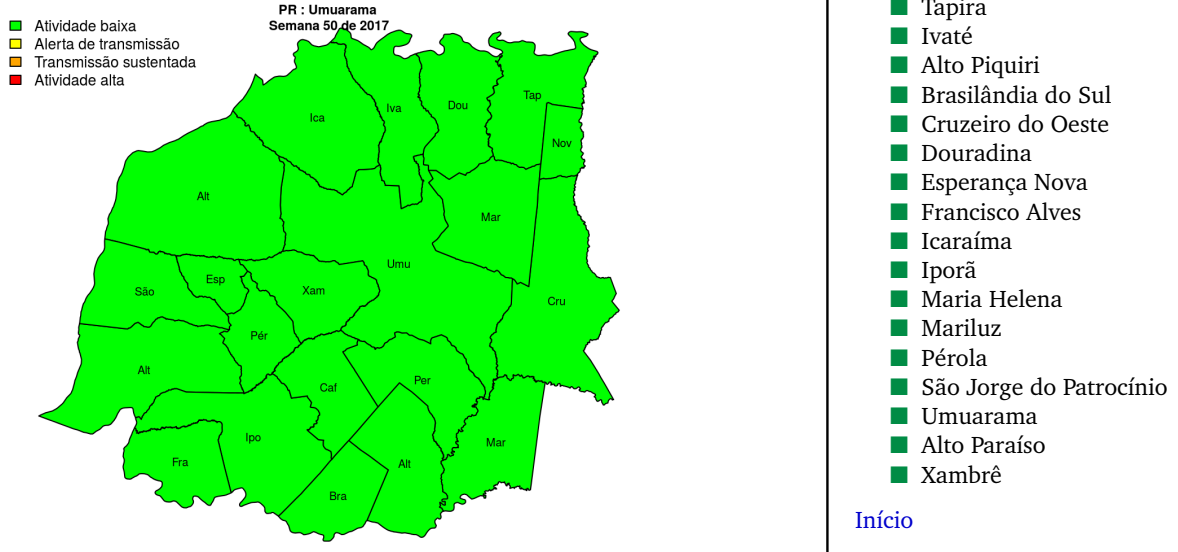


Figura 9. Casos notificados de dengue e Índice de menção em mídia social sobre dengue na Regional Umuarama

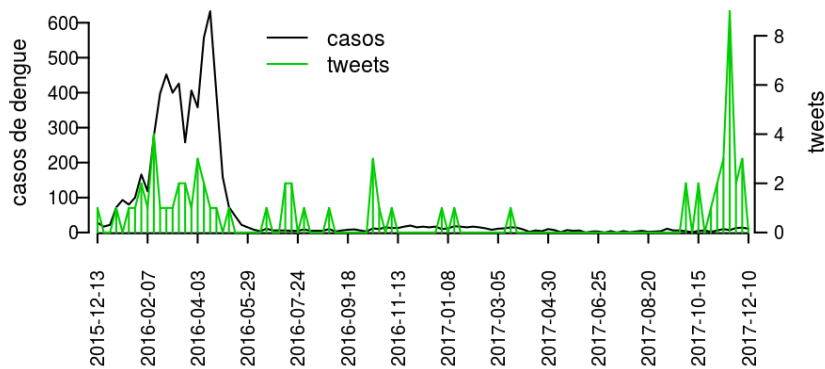


Tabela 9. Resumo das últimas seis semanas epidemiológicas na Regional Umuarama

| SE | temperatura | tweet | casos notif | casos preditos |
|--------|-------------|-------|-------------|----------------|
| 201745 | 20.8 | 0 | 22 | 22 |
| 201746 | 21.1 | 0 | 15 | 15 |
| 201747 | 21.4 | 0 | 20 | 20 |
| 201748 | 21.7 | 0 | 30 | 31 |
| 201749 | 22.0 | 0 | 30 | 30 |
| 201750 | 20.9 | 0 | 34 | 37 |

[hyperlinkvartabver descrição das variáveis](#)

Regional Cascavel

Desde o início do ano, 48 casos de dengue foram registrados na Regional de Saúde, sendo 2 na última semana.

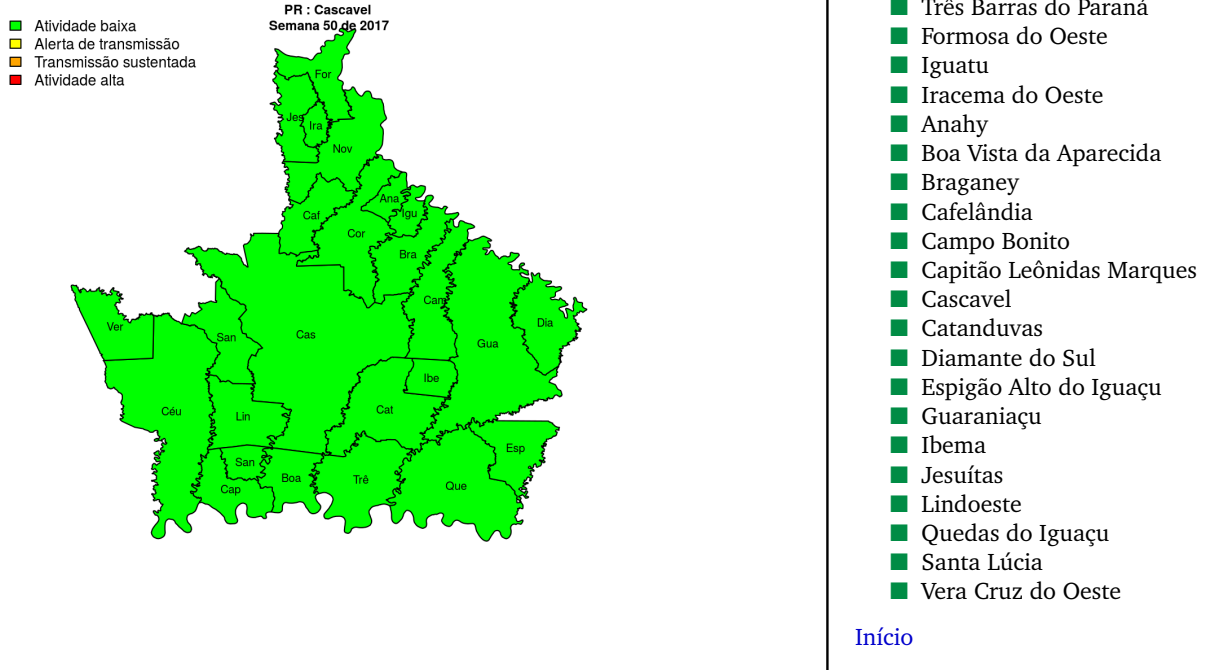


Figura 10. Casos notificados de dengue e Índice de menção em mídia social sobre dengue na Regional Cascavel

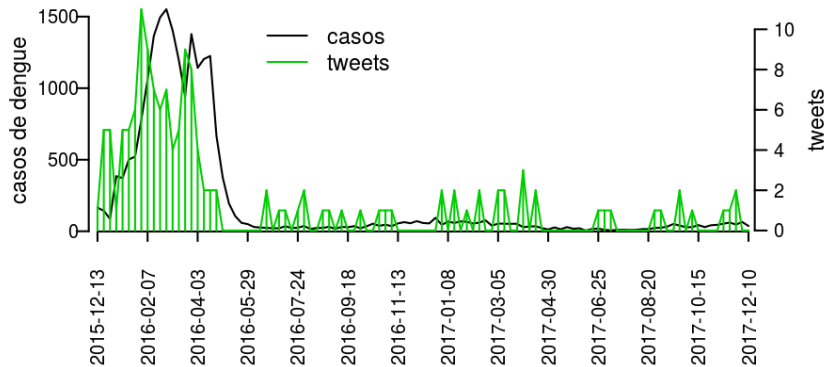


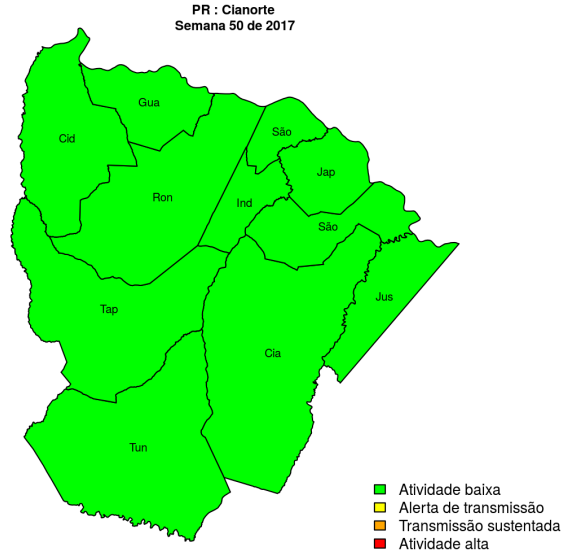
Tabela 10. Resumo das últimas seis semanas epidemiológicas na Regional Cascavel

| SE | temperatura | tweet | casos notif | casos preditos |
|--------|-------------|-------|-------------|----------------|
| 201745 | 20.3 | 0 | 18 | 18 |
| 201746 | 20.6 | 3 | 19 | 19 |
| 201747 | 20.8 | 0 | 28 | 29 |
| 201748 | 21.1 | 1 | 24 | 24 |
| 201749 | 21.3 | 0 | 43 | 46 |
| 201750 | 18.8 | 0 | 34 | 42 |

[hyperlink](#) para descrição das variáveis

Regional Cianorte

Desde o início do ano, 81 casos de dengue foram registrados na Regional de Saúde, sendo 0 na última semana.



Municípios

- Cidade Gaúcha
- Tuneiras do Oeste
- Jussara
- Cianorte
- Guaporema
- Indianópolis
- Japurá
- Rondon
- São Manoel do Paraná
- São Tomé
- Tapejara

Início

Figura 11. Casos notificados de dengue e Índice de menção em mídia social sobre dengue na Regional Cianorte

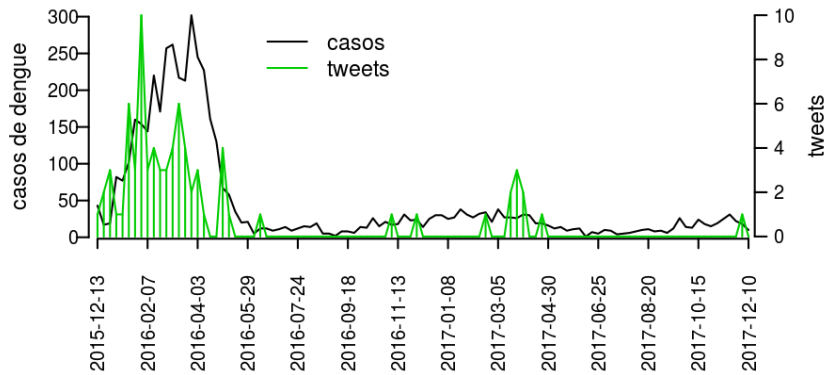


Tabela 11. Resumo das últimas seis semanas epidemiológicas na Regional Cianorte

| SE | temperatura | tweet | casos notif | casos preditos |
|--------|-------------|-------|-------------|----------------|
| 201745 | 21.0 | 0 | 5 | 5 |
| 201746 | 21.2 | 0 | 4 | 4 |
| 201747 | 21.3 | 0 | 11 | 11 |
| 201748 | 21.4 | 1 | 5 | 5 |
| 201749 | 21.6 | 0 | 14 | 16 |
| 201750 | 20.6 | 0 | 6 | 8 |

[hyperlink](#) [vartabver](#) [descrição](#) das variáveis

Regional Foz do Iguaçu

Desde o início do ano, 381 casos de dengue foram registrados na Regional de Saúde, sendo 13 na última semana.

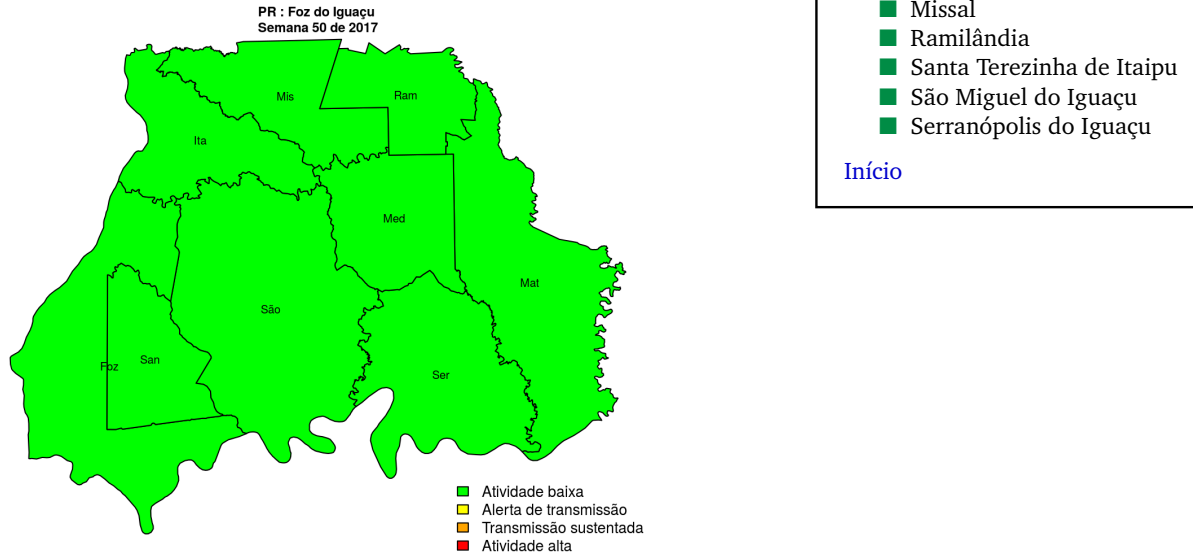


Figura 12. Casos notificados de dengue e Índice de menção em mídia social sobre dengue na Regional Foz do Iguaçu

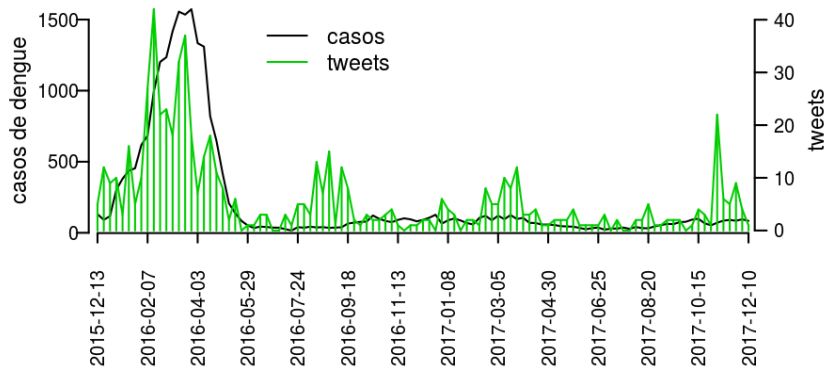


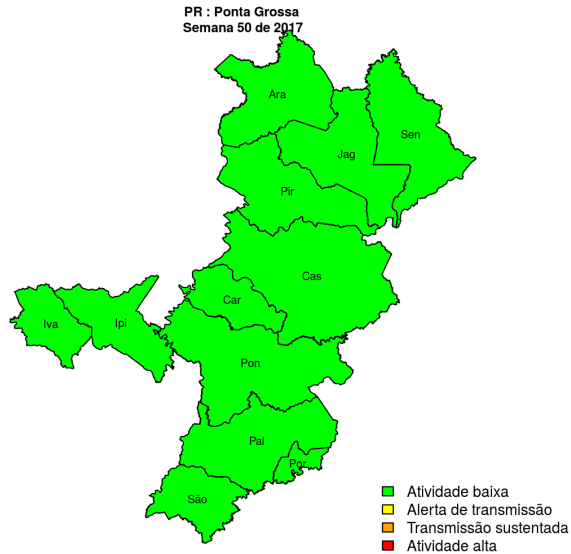
Tabela 12. Resumo das últimas seis semanas epidemiológicas na Regional Foz do Iguaçu

| SE | temperatura | tweet | casos notif | casos preditos |
|--------|-------------|-------|-------------|----------------|
| 201745 | 20.3 | 2 | 71 | 78 |
| 201746 | 20.6 | 2 | 52 | 57 |
| 201747 | 20.8 | 4 | 72 | 84 |
| 201748 | 21.1 | 7 | 57 | 68 |
| 201749 | 21.3 | 2 | 66 | 86 |
| 201750 | 18.8 | 0 | 61 | 93 |

[hyperlinkvartabver descrição das variáveis](#)

Regional Ponta Grossa

Desde o início do ano, 6919 casos de dengue foram registrados na Regional de Saúde, sendo 105 na última semana.



Municípios

- Sengés
- Carambeí
- Castro
- Ipiranga
- Arapoti
- Ivaí
- Jaguariaíva
- Palmeira
- Pirai do Sul
- Ponta Grossa
- Porto Amazonas
- São João do Triunfo

[Início](#)

Figura 13. Casos notificados de dengue e Índice de menção em mídia social sobre dengue na Regional Ponta Grossa

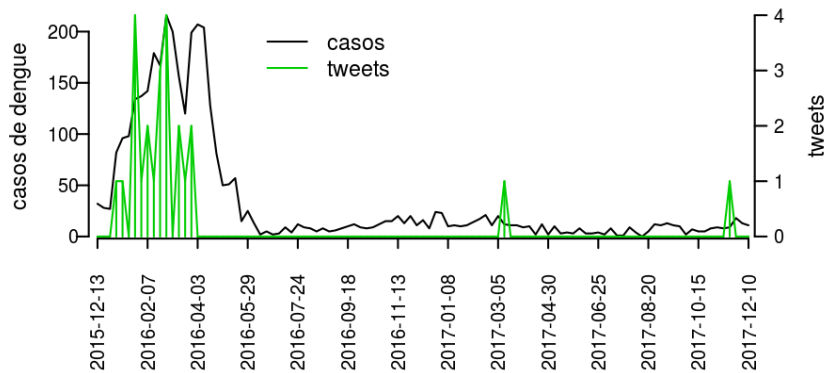


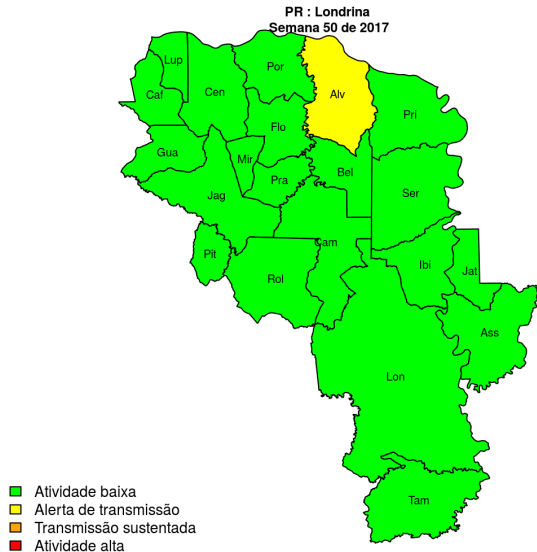
Tabela 13. Resumo das últimas seis semanas epidemiológicas na Regional Ponta Grossa

| SE | temperatura | tweet | casos notif | casos preditos |
|--------|-------------|-------|-------------|----------------|
| 201745 | 14.6 | 2 | 0 | 0 |
| 201746 | 14.8 | 1 | 1 | 1 |
| 201747 | 15.1 | 0 | 1 | 1 |
| 201748 | 15.3 | 0 | 1 | 1 |
| 201749 | 15.6 | 2 | 0 | 0 |
| 201750 | 16.3 | 0 | 1 | 1 |

[hyperlinkvartabver descrição das variáveis](#)

Regional Londrina

Desde o início do ano, 4127 casos de dengue foram registrados na Regional de Saúde, sendo 88 na última semana.



Municípios

- Ibiporã
- Lupionópolis
- Assaí
- Bela Vista do Paraíso
- Cafeara
- Cambé
- Centenário do Sul
- Florestópolis
- Guaraci
- Jaguapitã
- Jataizinho
- Londrina
- Miraselva
- Pitangueiras
- Porecatu
- Prado Ferreira
- Primeiro de Maio
- Rolândia
- Sertanópolis
- Tamarana
- Alvorada do Sul

[Início](#)

Figura 14. Casos notificados de dengue e Índice de menção em mídia social sobre dengue na Regional Londrina

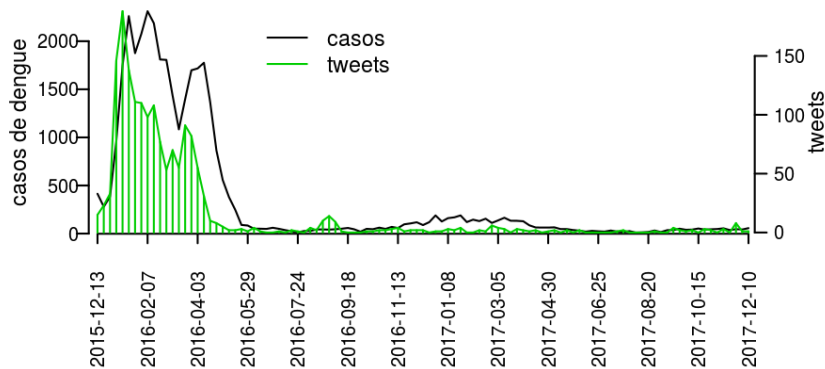


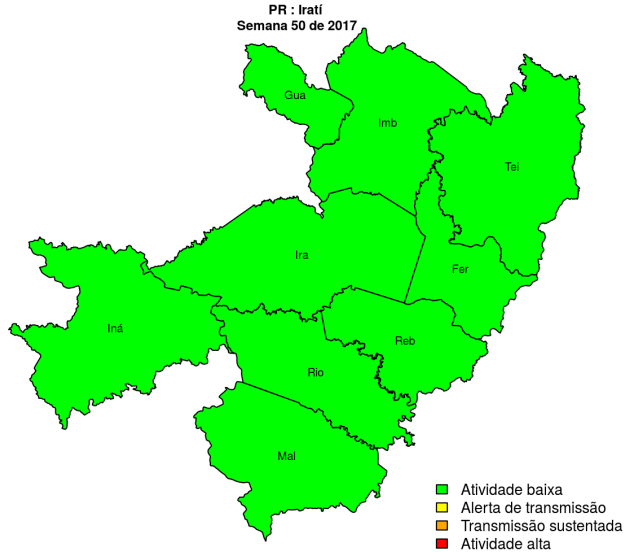
Tabela 14. Resumo das últimas seis semanas epidemiológicas na Regional Londrina

| SE | temperatura | tweet | casos notif | casos preditos |
|--------|-------------|-------|-------------|----------------|
| 201745 | 20.8 | 4 | 138 | 154 |
| 201746 | 21.1 | 0 | 183 | 212 |
| 201747 | 21.4 | 2 | 191 | 233 |
| 201748 | 21.8 | 2 | 169 | 220 |
| 201749 | 22.1 | 0 | 197 | 290 |
| 201750 | 21.1 | 0 | 105 | 182 |

[hyperlink](#) [vartabver](#) [descrição](#) das variáveis

Regional Iratí

Desde o início do ano, 2970 casos de dengue foram registrados na Regional de Saúde, sendo 44 na última semana.



Municípios

- Mallet
- Rio Azul
- Fernandes Pinheiro
- Guamiranga
- Imbituva
- Inácio Martins
- Iratí
- Rebouças
- Teixeira Soares

[Início](#)

Figura 15. Casos notificados de dengue e Índice de menção em mídia social sobre dengue na Regional Iratí

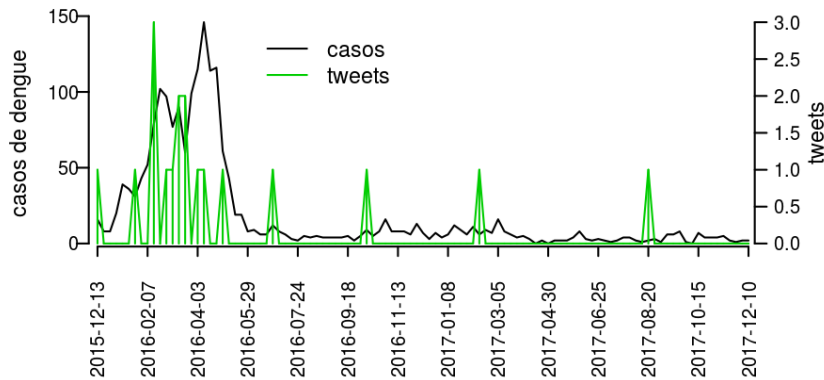


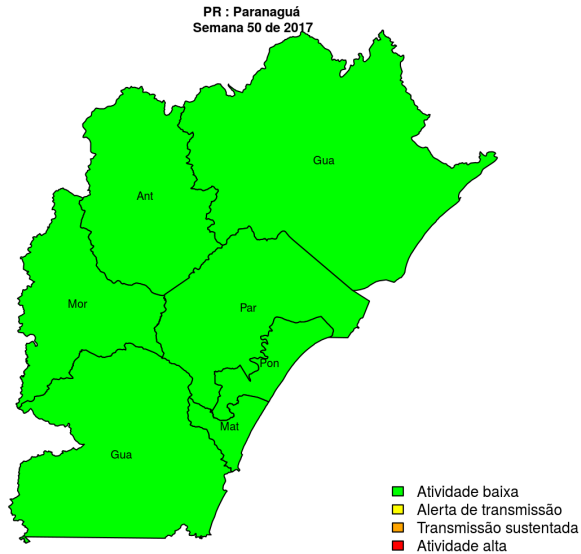
Tabela 15. Resumo das últimas seis semanas epidemiológicas na Regional Iratí

| SE | temperatura | tweet | casos notif | casos preditos |
|--------|-------------|-------|-------------|----------------|
| 201745 | 14.6 | 0 | 1 | 1 |
| 201746 | 14.8 | 0 | 0 | 0 |
| 201747 | 15.1 | 0 | 1 | 1 |
| 201748 | 15.3 | 0 | 0 | 0 |
| 201749 | 15.6 | 0 | 0 | 0 |
| 201750 | 16.3 | 0 | 2 | 2 |

[hyperlinkvartabver descrição das variáveis](#)

Regional Paranaguá

Desde o início do ano, 1369 casos de dengue foram registrados na Regional de Saúde, sendo 11 na última semana.



Municípios

- Matinhos
- Morretes
- Paranaguá
- Pontal do Paraná
- Guaraqueçaba
- Guaratuba
- Antonina

Início

Figura 16. Casos notificados de dengue e Índice de menção em mídia social sobre dengue na Regional Paranaguá

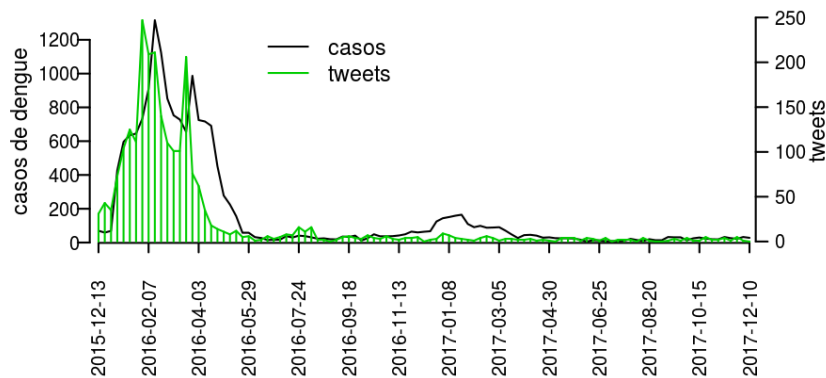


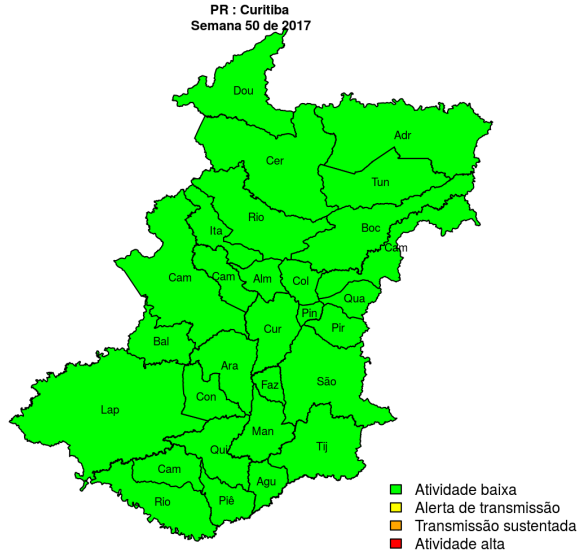
Tabela 16. Resumo das últimas seis semanas epidemiológicas na Regional Paranaguá

| SE | temperatura | tweet | casos notif | casos preditos |
|--------|-------------|-------|-------------|----------------|
| 201745 | 14.6 | 0 | 28 | 28 |
| 201746 | 14.8 | 0 | 47 | 48 |
| 201747 | 15.1 | 0 | 26 | 26 |
| 201748 | 15.3 | 8 | 41 | 43 |
| 201749 | 15.6 | 1 | 31 | 34 |
| 201750 | 16.3 | 0 | 44 | 56 |

[hyperlinkvartabver descrição das variáveis](#)

Regional Curitiba

Desde o início do ano, 187 casos de dengue foram registrados na Regional de Saúde, sendo 0 na última semana.



Municípios

- Piên
- Pinhais
- Piraquara
- Quatro Barras
- Quitandinha
- Rio Branco do Sul
- Rio Negro
- São José dos Pinhais
- Tijucas do Sul
- Campo Magro
- Cerro Azul
- Colombo
- Contenda
- Curitiba
- Fazenda Rio Grande
- Tunas do Paraná
- Doutor Ulysses
- Adrianópolis
- Agudos do Sul
- Almirante Tamandaré
- Araucária
- Balsa Nova
- Bocaiúva do Sul
- Campina Grande do Sul
- Campo do Tenente
- Campo Largo
- Itaperuçu
- Lapa
- Mandirituba

Início

Figura 17. Casos notificados de dengue e Índice de menção em mídia social sobre dengue na Regional Curitiba

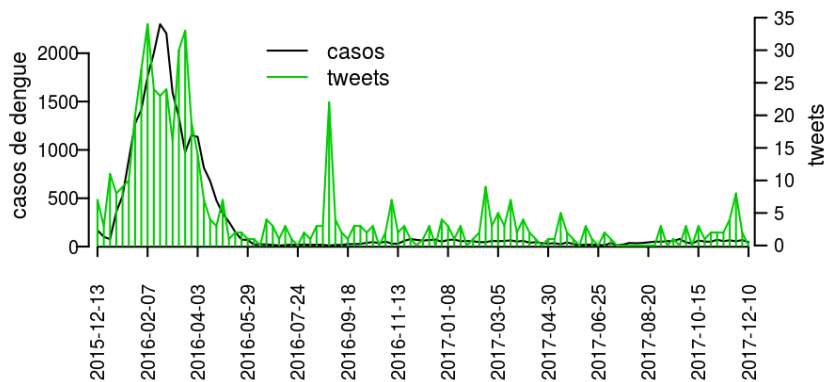


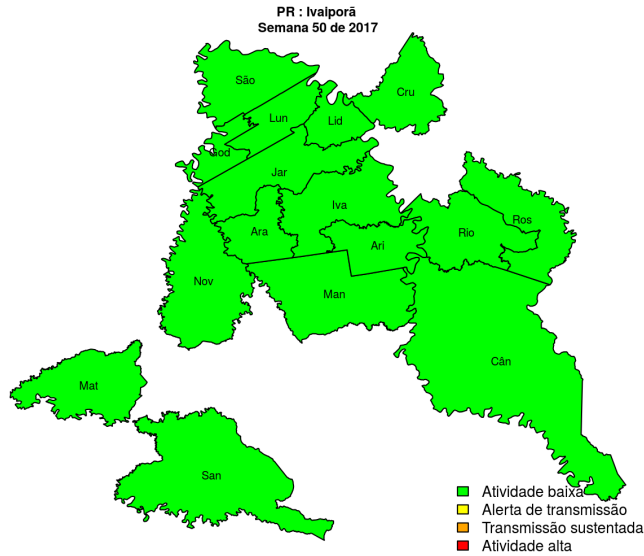
Tabela 17. Resumo das últimas seis semanas epidemiológicas na Regional Curitiba

| SE | temperatura | tweet | casos notif | casos preditos |
|--------|-------------|-------|-------------|----------------|
| 201745 | 16.5 | 4 | 23 | 24 |
| 201746 | 16.6 | 5 | 35 | 40 |
| 201747 | 16.7 | 2 | 26 | 31 |
| 201748 | 16.8 | 6 | 22 | 28 |
| 201749 | 16.9 | 1 | 28 | 44 |
| 201750 | 17.4 | 0 | 26 | 62 |

[hyperlinkvartabver descrição das variáveis](#)

Regional Ivaiporã

Desde o início do ano, 45 casos de dengue foram registrados na Regional de Saúde, sendo 1 na última semana.



Municípios

- Ivaiporã
- Arapuã
- Ariranha do Ivaí
- Cândido de Abreu
- Cruzmaltina
- Godoy Moreira
- Jardim Alegre
- Lidianópolis
- Lunardelli
- Manoel Ribas
- Mato Rico
- Nova Tebas
- Rio Branco do Ivaí
- Rosário do Ivaí
- Santa Maria do Oeste
- São João do Ivaí

Início

Figura 18. Casos notificados de dengue e Índice de menção em mídia social sobre dengue na Regional Ivaiporã

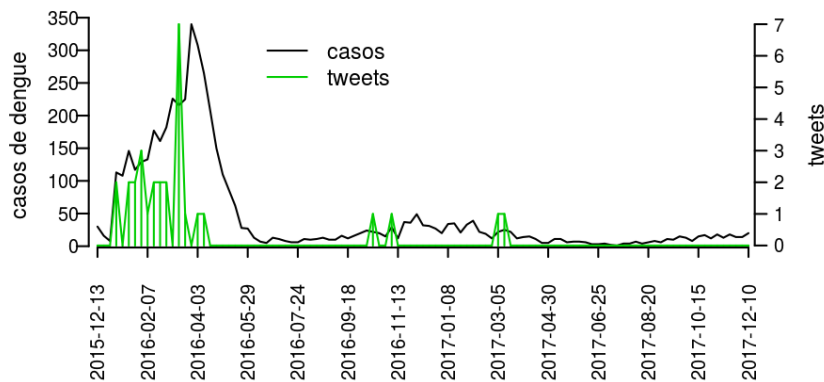


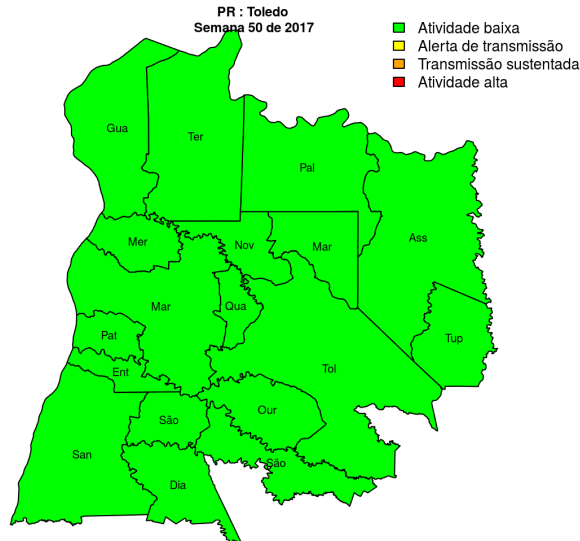
Tabela 18. Resumo das últimas seis semanas epidemiológicas na Regional Ivaiporã

| SE | temperatura | tweet | casos notif | casos preditos |
|--------|-------------|-------|-------------|----------------|
| 201745 | 20.9 | 0 | 2 | 2 |
| 201746 | 21.1 | 0 | 0 | 0 |
| 201747 | 21.4 | 0 | 2 | 2 |
| 201748 | 21.6 | 0 | 1 | 1 |
| 201749 | 21.9 | 0 | 0 | 0 |
| 201750 | 20.8 | 0 | 0 | 0 |

[hyperlinkvartabver descrição das variáveis](#)

Regional Toledo

Desde o início do ano, 95 casos de dengue foram registrados na Regional de Saúde, sendo 3 na última semana.



Municípios

- Assis Chateaubriand
- Diamante D'Oeste
- Entre Rios do Oeste
- Guaíra
- Marechal Cândido Rondon
- Maripá
- Mercedes
- Nova Santa Rosa
- Ouro Verde do Oeste
- Palotina
- Pato Bragado
- Quatro Pontes
- Santa Helena
- São José das Palmeiras
- São Pedro do Iguaçu
- Terra Roxa
- Toledo
- Tupãssi

Início

Figura 19. Casos notificados de dengue e Índice de menção em mídia social sobre dengue na Regional Toledo

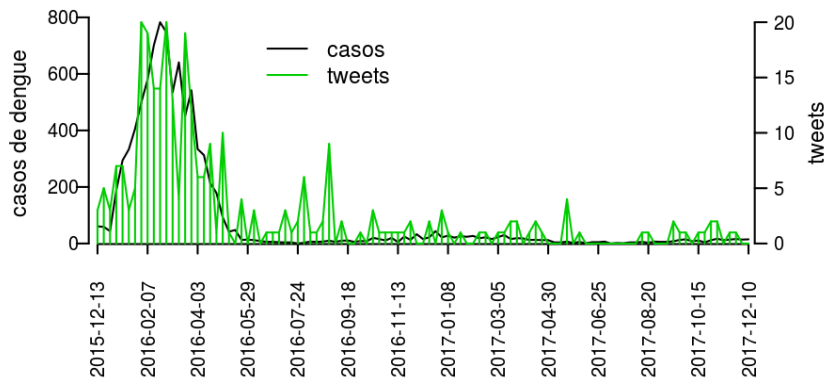


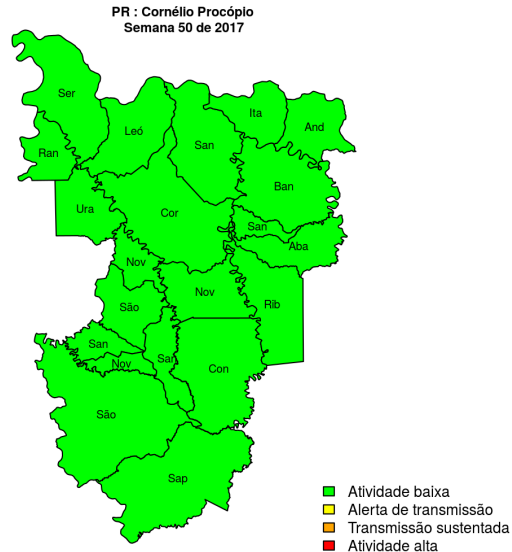
Tabela 19. Resumo das últimas seis semanas epidemiológicas na Regional Toledo

| SE | temperatura | tweet | casos notif | casos preditos |
|--------|-------------|-------|-------------|----------------|
| 201745 | 20.3 | 2 | 17 | 17 |
| 201746 | 20.6 | 4 | 12 | 12 |
| 201747 | 20.8 | 9 | 22 | 22 |
| 201748 | 21.1 | 3 | 23 | 23 |
| 201749 | 21.3 | 3 | 25 | 27 |
| 201750 | 18.8 | 0 | 26 | 30 |

[hyperlink](#) para descrição das variáveis

Regional Cornélio Procópio

Desde o início do ano, 709 casos de dengue foram registrados na Regional de Saúde, sendo 26 na última semana.



Municípios

- Bandeirantes
- Congonhinhas
- Cornélio Procópio
- Itambaracá
- Leópolis
- Nova América da Colina
- Nova Fátima
- Nova Santa Bárbara
- Rancho Alegre
- Ribeirão do Pinhal
- Santa Amélia
- Santa Cecília do Pavão
- Santa Mariana
- Santo Antônio do Paraíso
- São Jerônimo da Serra
- São Sebastião da Amoreira
- Sapopema
- Sertaneja
- Uraí
- Andirá
- Abatiá

[Início](#)

Figura 20. Casos notificados de dengue e Índice de menção em mídia social sobre dengue na Regional Cornélio Procópio

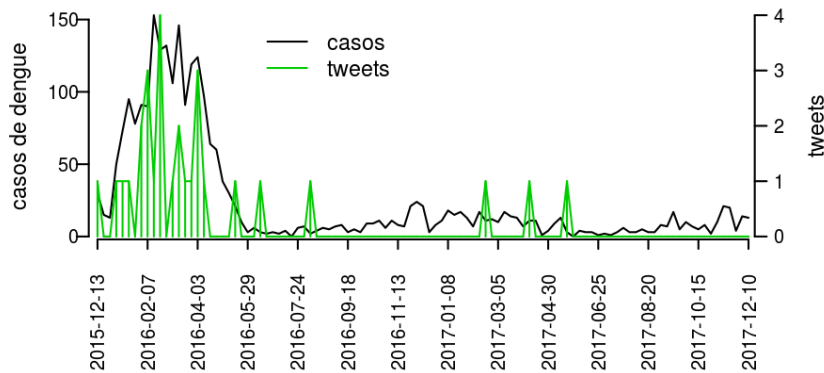


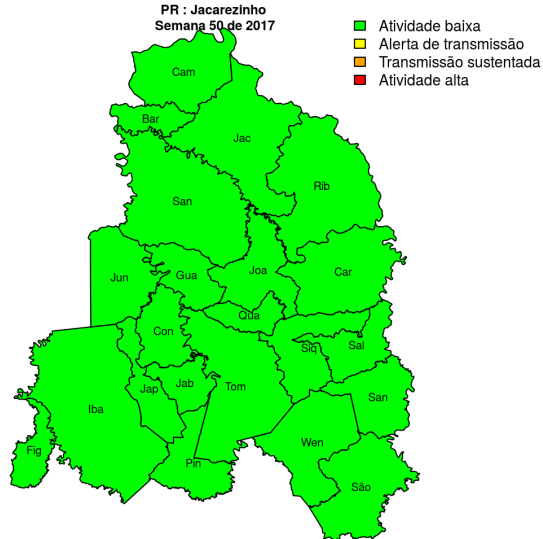
Tabela 20. Resumo das últimas seis semanas epidemiológicas na Regional Cornélio Procópio

| SE | temperatura | tweet | casos notif | casos preditos |
|--------|-------------|-------|-------------|----------------|
| 201745 | 20.7 | 0 | 9 | 9 |
| 201746 | 21.1 | 0 | 11 | 11 |
| 201747 | 21.5 | 0 | 10 | 10 |
| 201748 | 21.8 | 0 | 10 | 10 |
| 201749 | 22.2 | 1 | 13 | 13 |
| 201750 | 21.0 | 0 | 5 | 5 |

[hyperlinkvartabver descrição das variáveis](#)

Regional Jacarezinho

Desde o início do ano, 614 casos de dengue foram registrados na Regional de Saúde, sendo 34 na última semana.



Municípios

- Barra do Jacaré
- Cambará
- Carlópolis
- Conselheiro Mairinck
- Figueira
- Guapirama
- Ibaiti
- Jaboti
- Jacarezinho
- Japira
- Joaquim Távora
- Jundiá do Sul
- Pinhalão
- Quatiguá
- Ribeirão Claro
- Salto do Itararé
- Santana do Itararé
- Santo Antônio da Platina
- São José da Boa Vista
- Siqueira Campos
- Tomazina
- Wenceslau Braz

[Início](#)

Figura 21. Casos notificados de dengue e Índice de menção em mídia social sobre dengue na Regional Jacarezinho

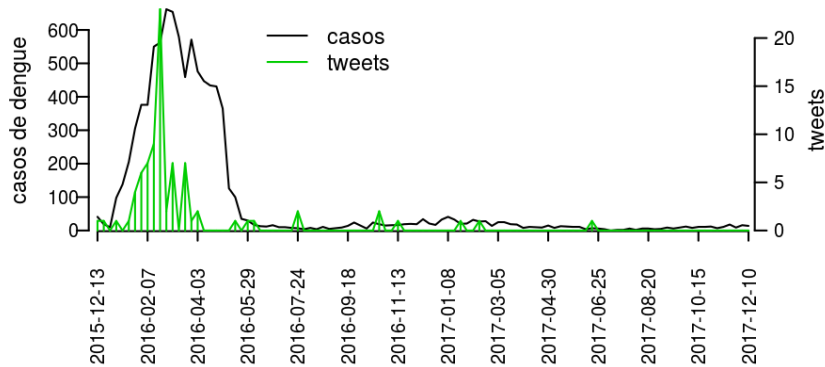


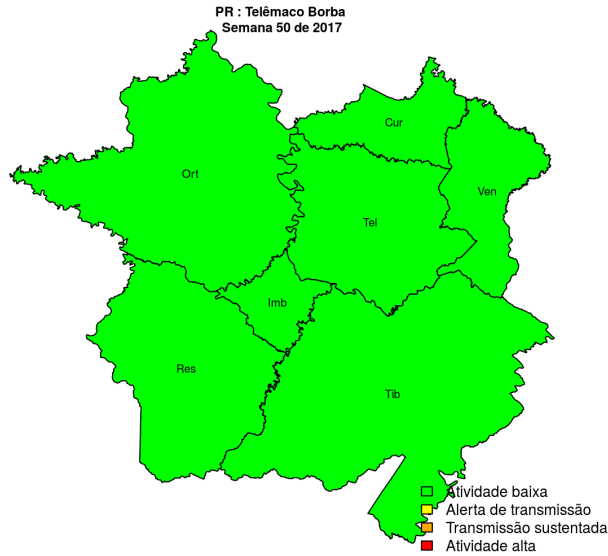
Tabela 21. Resumo das últimas seis semanas epidemiológicas na Regional Jacarezinho

| SE | temperatura | tweet | casos notif | casos preditos |
|--------|-------------|-------|-------------|----------------|
| 201745 | 20.7 | 0 | 9 | 9 |
| 201746 | 21.1 | 0 | 11 | 11 |
| 201747 | 21.5 | 0 | 16 | 16 |
| 201748 | 21.8 | 0 | 4 | 4 |
| 201749 | 22.2 | 0 | 9 | 10 |
| 201750 | 21.0 | 0 | 13 | 24 |

[hyperlink](#) [vartabver](#) [descrição](#) das variáveis

Regional Telêmaco Borba

Desde o início do ano, 26 casos de dengue foram registrados na Regional de Saúde, sendo 0 na última semana.



Municípios

- Curiúva
- Imbaú
- Ortigueira
- Reserva
- Telêmaco Borba
- Tibagi
- Ventania

Início

Figura 22. Casos notificados de dengue e Índice de menção em mídia social sobre dengue na Regional Telêmaco Borba

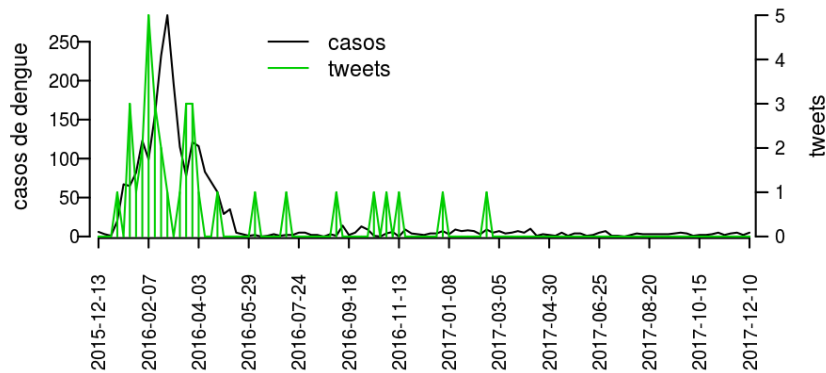


Tabela 22. Resumo das últimas seis semanas epidemiológicas na Regional Telêmaco Borba

| SE | temperatura | tweet | casos notif | casos preditos |
|--------|-------------|-------|-------------|----------------|
| 201745 | 20.7 | 0 | 2 | 2 |
| 201746 | 21.1 | 0 | 1 | 1 |
| 201747 | 21.5 | 0 | 2 | 2 |
| 201748 | 21.8 | 0 | 2 | 2 |
| 201749 | 22.2 | 0 | 2 | 2 |
| 201750 | 21.0 | 0 | 3 | 3 |

[hyperlinkvartabver descrição das variáveis](#)

Resumo da situação epidemiológica da dengue nos municípios de Paraná, na semana 50 de 2017

| Município | Regional | Temperatura | Tweets | Casos | Incidencia | Rt | Nível |
|--------------------------|-------------------|-------------|--------|-------|------------|-----|---------|
| Abatiá | Cornélio Procópio | 21.0 | 0 | 0 | 0.0 | 0.0 | verde |
| Adrianópolis | Curitiba | 18.0 | 0 | 0 | 0.0 | | verde |
| Agudos do Sul | Curitiba | 21.4 | 0 | 0 | 0.0 | | verde |
| Almirante Tamandaré | Curitiba | 18.0 | 0 | 0 | 0.0 | 0.0 | verde |
| Altamira do Paraná | Campo Mourão | 21.0 | 0 | 0 | 0.0 | 0.0 | verde |
| Altônia | Umuarama | 21.0 | 0 | 1 | 4.6 | 0.3 | verde |
| Alto Paraná | Paranavaí | 20.6 | 0 | 0 | 0.0 | 0.0 | verde |
| Alto Piquiri | Umuarama | 21.0 | 0 | 0 | 0.0 | 0.0 | verde |
| Alvorada do Sul | Londrina | 21.0 | | 8 | 116.6 | 1.4 | amarelo |
| Amaporã | Paranavaí | 20.6 | | 0 | 0.0 | 0.0 | verde |
| Ampére | Francisco Beltrão | 18.8 | | 0 | 0.0 | 0.0 | verde |
| Anahy | Cascavel | 18.8 | | 0 | 0.0 | | verde |
| Andirá | Cornélio Procópio | 21.0 | | 0 | 0.0 | 0.0 | verde |
| Ângulo | Maringá | 20.6 | | 0 | 0.0 | 0.0 | verde |
| Antonina | Paranaguá | 16.3 | | 1 | 5.1 | 3.1 | verde |
| Antônio Olinto | União da Vitória | 16.3 | | 0 | 0.0 | 0.0 | verde |
| Apucarana | Apucarana | 21.0 | | 6 | 4.6 | 2.7 | verde |
| Arapongas | Apucarana | 21.0 | | 0 | 0.0 | 0.0 | verde |
| Arapoti | Ponta Grossa | 16.3 | | 0 | 0.0 | | verde |
| Arapuã | Ivaiporã | 20.6 | | 0 | 0.0 | 0.0 | verde |
| Araruna | Campo Mourão | 20.6 | | 1 | 7.1 | 1.0 | verde |
| Araucária | Curitiba | 16.3 | | 0 | 0.0 | 0.0 | verde |
| Ariranha do Ivaí | Ivaiporã | 21.0 | | 0 | 0.0 | 0.0 | verde |
| Assaí | Londrina | 21.0 | | 2 | 12.4 | 1.3 | verde |
| Assis Chateaubriand | Toledo | 18.8 | | 4 | 14.7 | 0.9 | verde |
| Astorga | Maringá | 20.6 | | 0 | 0.0 | 0.0 | verde |
| Atalaia | Maringá | 20.6 | | 2 | 75.0 | 3.2 | verde |
| Balsa Nova | Curitiba | 18.0 | | 0 | 0.0 | | verde |
| Bandeirantes | Cornélio Procópio | 21.0 | | 2 | 6.1 | 0.6 | verde |
| Barbosa Ferraz | Campo Mourão | 20.6 | | 1 | 8.1 | 1.8 | verde |
| Barracão | Francisco Beltrão | 18.8 | | 0 | 0.0 | 0.0 | verde |
| Barra do Jacaré | Jacarezinho | 21.0 | | 1 | 35.4 | 0.7 | verde |
| Bela Vista da Caroba | Francisco Beltrão | 18.8 | | 0 | 0.0 | | verde |
| Bela Vista do Paraíso | Londrina | 21.0 | | 0 | 0.0 | 0.0 | verde |
| Bituruna | União da Vitória | 16.3 | | 0 | 0.0 | 0.0 | verde |
| Boa Esperança | Campo Mourão | 21.0 | | 0 | 0.0 | 0.0 | verde |
| Boa Esperança do Iguaçu | Francisco Beltrão | 18.8 | | 0 | 0.0 | 0.0 | verde |
| Boa Ventura de São Roque | Guarapuava | 16.3 | | 0 | 0.0 | 0.0 | verde |
| Boa Vista da Aparecida | Cascavel | 18.8 | | 2 | 25.2 | 1.7 | verde |
| Bocaiúva do Sul | Curitiba | 18.0 | | 0 | 0.0 | 0.0 | verde |
| Bom Jesus do Sul | Francisco Beltrão | 18.8 | | 0 | 0.0 | 0.0 | verde |
| Bom Sucesso | Apucarana | 20.6 | | 0 | 0.0 | 0.0 | verde |
| Bom Sucesso do Sul | Pato Branco | 19.1 | | 0 | 0.0 | | verde |
| Borrazópolis | Apucarana | 20.6 | | 0 | 0.0 | 0.0 | verde |
| Braganey | Cascavel | 18.8 | | 0 | 0.0 | 0.0 | verde |
| Brasilândia do Sul | Umuarama | 21.0 | | 0 | 0.0 | | verde |
| Cafeara | Londrina | 21.4 | | 0 | 0.0 | | verde |
| Cafelândia | Cascavel | 18.8 | | 4 | 29.6 | 1.8 | verde |
| Cafezal do Sul | Umuarama | 21.0 | | 0 | 0.0 | 0.0 | verde |
| Califórnia | Apucarana | 21.0 | | 0 | 0.0 | 0.0 | verde |
| Cambará | Jacarezinho | 21.0 | | 0 | 0.0 | 0.0 | verde |
| Cambé | Londrina | 21.0 | | 6 | 8.6 | 0.3 | verde |

Continua na próxima página

| Município | Regional | Temperatura | Tweets | Casos | Incidencia | Rt | Nível |
|--------------------------|-------------------|-------------|--------|-------|------------|------|-------|
| Cambira | Apucarana | 21.0 | | 0 | 0.0 | 0.0 | verde |
| Campina da Lagoa | Campo Mourão | 21.0 | | 0 | 0.0 | 0.0 | verde |
| Campina do Simão | Guarapuava | 16.3 | | 0 | 0.0 | | verde |
| Campina Grande do Sul | Curitiba | 18.0 | | 0 | 0.0 | 0.0 | verde |
| Campo Bonito | Cascavel | 18.8 | | 0 | 0.0 | | verde |
| Campo do Tenente | Curitiba | 16.3 | | 0 | 0.0 | | verde |
| Campo Largo | Curitiba | 18.0 | | 0 | 0.0 | 0.0 | verde |
| Campo Magro | Curitiba | 18.0 | | 0 | 0.0 | 0.0 | verde |
| Campo Mourão | Campo Mourão | 20.6 | | 2 | 2.1 | 0.7 | verde |
| Cândido de Abreu | Ivaiporã | 21.0 | | 0 | 0.0 | 0.0 | verde |
| Candói | Guarapuava | 16.3 | | 0 | 0.0 | | verde |
| Cantagalo | Guarapuava | 16.3 | | 0 | 0.0 | | verde |
| Capanema | Francisco Beltrão | 18.8 | | 0 | 0.0 | 0.0 | verde |
| Capitão Leônidas Marques | Cascavel | 18.8 | | 0 | 0.0 | 0.0 | verde |
| Carambeí | Ponta Grossa | 16.3 | | 0 | 0.0 | 0.0 | verde |
| Carlópolis | Jacarezinho | 21.0 | | 0 | 0.0 | 0.0 | verde |
| Cascavel | Cascavel | 18.8 | | 12 | 5.4 | 1.4 | verde |
| Castro | Ponta Grossa | 16.3 | | 0 | 0.0 | 0.0 | verde |
| Catanduvas | Cascavel | 18.8 | | 0 | 0.0 | 0.0 | verde |
| Centenário do Sul | Londrina | 21.4 | | 1 | 8.9 | 1.8 | verde |
| Cerro Azul | Curitiba | 18.0 | | 0 | 0.0 | | verde |
| Céu Azul | Cascavel | 18.8 | | 1 | 8.5 | 1.0 | verde |
| Chopinzinho | Pato Branco | 18.8 | | 0 | 0.0 | 0.0 | verde |
| Cianorte | Cianorte | 20.6 | | 5 | 8.9 | 1.1 | verde |
| Cidade Gaúcha | Cianorte | 20.6 | | 1 | 8.2 | 3.1 | verde |
| Clevelândia | Pato Branco | 19.1 | | 0 | 0.0 | 0.0 | verde |
| Colombo | Curitiba | 18.0 | | 0 | 0.0 | 0.0 | verde |
| Colorado | Maringá | 20.6 | | 0 | 0.0 | 0.0 | verde |
| Congonhinhas | Cornélio Procópio | 21.0 | | 0 | 0.0 | 0.0 | verde |
| Conselheiro Mairinck | Jacarezinho | 21.0 | | 0 | 0.0 | | verde |
| Contenda | Curitiba | 16.3 | | 0 | 0.0 | | verde |
| Corbélia | Cascavel | 18.8 | | 6 | 46.7 | 2.5 | verde |
| Cornélio Procópio | Cornélio Procópio | 21.0 | | 2 | 4.1 | 1.5 | verde |
| Coronel Domingos Soares | Pato Branco | 18.8 | | 0 | 0.0 | 0.0 | verde |
| Coronel Vivida | Pato Branco | 18.8 | | 0 | 0.0 | 0.0 | verde |
| Corumbataí do Sul | Campo Mourão | 20.6 | | 0 | 0.0 | 0.0 | verde |
| Cruzeiro do Iguaçu | Francisco Beltrão | 18.8 | | 0 | 0.0 | 0.0 | verde |
| Cruzeiro do Oeste | Umuarama | 20.6 | | 0 | 0.0 | 0.0 | verde |
| Cruzeiro do Sul | Paranavaí | 20.6 | | 0 | 0.0 | 0.0 | verde |
| Cruz Machado | União da Vitória | 16.3 | | 0 | 0.0 | | verde |
| Cruzmalta | Ivaiporã | 21.0 | | 0 | 0.0 | 0.0 | verde |
| Curitiba | Curitiba | 16.3 | | 25 | 3.2 | 1.9 | verde |
| Curiúva | Telêmaco Borba | 21.0 | | 0 | 0.0 | | verde |
| Diamante do Norte | Paranavaí | 20.6 | | 0 | 0.0 | 0.0 | verde |
| Diamante do Sul | Cascavel | 18.8 | | 0 | 0.0 | | verde |
| Diamante D'Oeste | Toledo | 18.8 | | 1 | 19.0 | 2.4 | verde |
| Dois Vizinhos | Francisco Beltrão | 18.8 | | 2 | 5.1 | 1.2 | verde |
| Douradina | Umuarama | 20.6 | | 1 | 12.0 | 12.1 | verde |
| Doutor Camargo | Maringá | 20.6 | | 0 | 0.0 | | verde |
| Enéas Marques | Francisco Beltrão | 18.8 | | 0 | 0.0 | | verde |
| Engenheiro Beltrão | Campo Mourão | 20.6 | | 2 | 21.0 | 6.2 | verde |
| Esperança Nova | Umuarama | 21.0 | | 1 | 53.3 | 12.1 | verde |
| Entre Rios do Oeste | Toledo | 18.8 | | 0 | 0.0 | 0.0 | verde |
| Espigão Alto do Iguaçu | Cascavel | 18.8 | | 0 | 0.0 | | verde |
| Farol | Campo Mourão | 20.6 | | 0 | 0.0 | 0.0 | verde |

Continua na próxima página

| Município | Regional | Temperatura | Tweets | Casos | Incidência | Rt | Nível |
|----------------------|-------------------|-------------|--------|-------|------------|------|-------|
| Faxinal | Apucarana | 21.0 | | 0 | 0.0 | 0.0 | verde |
| Fazenda Rio Grande | Curitiba | 16.3 | | 0 | 0.0 | | verde |
| Fênix | Campo Mourão | 20.6 | | 0 | 0.0 | 0.0 | verde |
| Fernandes Pinheiro | Iratí | 16.3 | | 0 | 0.0 | | verde |
| Figueira | Jacarezinho | 21.0 | | 0 | 0.0 | | verde |
| Floraí | Maringá | 20.6 | | 0 | 0.0 | 0.0 | verde |
| Flor da Serra do Sul | Francisco Beltrão | 19.1 | | 0 | 0.0 | | verde |
| Floresta | Maringá | 20.6 | | 1 | 15.3 | 1.1 | verde |
| Florestópolis | Londrina | 21.0 | | 0 | 0.0 | 0.0 | verde |
| Flórida | Maringá | 20.6 | | 0 | 0.0 | 0.0 | verde |
| Formosa do Oeste | Cascavel | 18.8 | | 0 | 0.0 | 0.0 | verde |
| Foz do Iguaçu | Foz do Iguaçu | 18.8 | | 39 | 24.3 | 1.0 | verde |
| Francisco Alves | Umuarama | 21.0 | | 0 | 0.0 | 0.0 | verde |
| Francisco Beltrão | Francisco Beltrão | 18.8 | | 2 | 2.3 | 0.5 | verde |
| Foz do Jordão | Guarapuava | 16.3 | | 0 | 0.0 | | verde |
| General Carneiro | União da Vitória | 16.3 | | 0 | 0.0 | | verde |
| Godoy Moreira | Ivaiporã | 20.6 | | 0 | 0.0 | 0.0 | verde |
| Goioerê | Campo Mourão | 21.0 | | 1 | 3.4 | 0.3 | verde |
| Goioxim | Guarapuava | 16.3 | | 0 | 0.0 | | verde |
| Grandes Rios | Apucarana | 21.0 | | 0 | 0.0 | 0.0 | verde |
| Guaíra | Toledo | 18.8 | | 0 | 0.0 | 0.0 | verde |
| Guairaçá | Paranavaí | 20.6 | | 0 | 0.0 | 0.0 | verde |
| Guamiranga | Iratí | 16.3 | | 0 | 0.0 | 0.0 | verde |
| Guapirama | Jacarezinho | 21.0 | | 0 | 0.0 | | verde |
| Guaporema | Cianorte | 20.6 | | 0 | 0.0 | 0.0 | verde |
| Guaraci | Londrina | 20.6 | | 0 | 0.0 | 0.0 | verde |
| Guaraniaçu | Cascavel | 18.8 | | 2 | 14.5 | 2.7 | verde |
| Guarapuava | Guarapuava | 16.3 | | 0 | 0.0 | 0.0 | verde |
| Guaraqueçaba | Paranaguá | 16.3 | | 2 | 25.2 | 1.1 | verde |
| Guaratuba | Paranaguá | 16.3 | | 0 | 0.0 | 0.0 | verde |
| Honório Serpa | Pato Branco | 19.1 | | 0 | 0.0 | | verde |
| Íbaiti | Jacarezinho | 21.0 | | 0 | 0.0 | 0.0 | verde |
| Íbema | Cascavel | 18.8 | | 0 | 0.0 | 0.0 | verde |
| Íbiporã | Londrina | 21.0 | | 11 | 36.0 | 1.1 | verde |
| Icaraíma | Umuarama | 21.0 | | 4 | 46.7 | 3.5 | verde |
| Iguaraçu | Maringá | 20.6 | | 0 | 0.0 | 0.0 | verde |
| Iguatu | Cascavel | 18.8 | | 0 | 0.0 | 0.0 | verde |
| Imbaú | Telêmaco Borba | 21.0 | | 0 | 0.0 | 0.0 | verde |
| Imbituva | Iratí | 16.3 | | 0 | 0.0 | 0.0 | verde |
| Inácio Martins | Iratí | 16.3 | | 0 | 0.0 | | verde |
| Inajá | Paranavaí | 20.6 | | 0 | 0.0 | | verde |
| Indianópolis | Cianorte | 20.6 | | 0 | 0.0 | 0.0 | verde |
| Ipiranga | Ponta Grossa | 16.3 | | 0 | 0.0 | 0.0 | verde |
| Iporã | Umuarama | 21.0 | | 4 | 27.0 | 2.0 | verde |
| Iracema do Oeste | Cascavel | 18.8 | | 1 | 40.2 | 0.9 | verde |
| Irati | Iratí | 16.3 | | 2 | 3.3 | 11.0 | verde |
| Iretama | Campo Mourão | 20.6 | | 0 | 0.0 | 0.0 | verde |
| Itaguajé | Maringá | 21.4 | | 0 | 0.0 | | verde |
| Itaipulândia | Foz do Iguaçu | 18.8 | | 6 | 76.8 | 1.8 | verde |
| Itambaracá | Cornélio Procópio | 21.0 | | 0 | 0.0 | 0.0 | verde |
| Itambé | Maringá | 20.6 | | 0 | 0.0 | 0.0 | verde |
| Itapejara d'Oeste | Pato Branco | 19.1 | | 0 | 0.0 | 0.0 | verde |
| Itaperuçu | Curitiba | 18.0 | | 0 | 0.0 | 0.0 | verde |
| Itaúna do Sul | Paranavaí | 20.6 | | 0 | 0.0 | 0.0 | verde |
| Ivaí | Ponta Grossa | 16.3 | | 0 | 0.0 | | verde |

Continua na próxima página

| Município | Regional | Temperatura | Tweets | Casos | Incidência | Rt | Nível |
|-------------------------|-------------------|-------------|--------|-------|------------|------|---------|
| Ivaiporã | Ivaiporã | 20.6 | | 0 | 0.0 | 0.0 | verde |
| Ivaté | Umuarama | 20.6 | | 12 | 185.9 | 1.6 | verde |
| Ivatuba | Maringá | 20.6 | | 0 | 0.0 | 0.0 | verde |
| Jaboti | Jacarezinho | 21.0 | | 0 | 0.0 | | verde |
| Jacarezinho | Jacarezinho | 21.0 | | 4 | 19.9 | 3.0 | verde |
| Jaguapitã | Londrina | 21.0 | | 0 | 0.0 | 0.0 | verde |
| Jaguariaíva | Ponta Grossa | 16.3 | | 0 | 0.0 | 0.0 | verde |
| Jandaia do Sul | Apucarana | 20.6 | | 3 | 14.1 | 1.0 | verde |
| Janiópolis | Campo Mourão | 20.6 | | 2 | 50.0 | 10.8 | verde |
| Japira | Jacarezinho | 21.0 | | 0 | 0.0 | | verde |
| Japurá | Cianorte | 20.6 | | 0 | 0.0 | 0.0 | verde |
| Jardim Alegre | Ivaiporã | 20.6 | | 0 | 0.0 | 0.0 | verde |
| Jardim Olinda | Paranavaí | 21.4 | | 0 | 0.0 | | verde |
| Jataizinho | Londrina | 21.0 | | 1 | 8.0 | 0.2 | verde |
| Jesuítas | Cascavel | 18.8 | | 0 | 0.0 | 0.0 | verde |
| Joaquim Távora | Jacarezinho | 21.0 | | 2 | 25.8 | 6.0 | verde |
| Jundiaí do Sul | Jacarezinho | 21.0 | | 0 | 0.0 | | verde |
| Juranda | Campo Mourão | 21.0 | | 0 | 0.0 | 0.0 | verde |
| Jussara | Cianorte | 20.6 | | 0 | 0.0 | 0.0 | verde |
| Kaloré | Apucarana | 20.6 | | 0 | 0.0 | 0.0 | verde |
| Lapa | Curitiba | 16.3 | | 0 | 0.0 | 0.0 | verde |
| Laranjal | Guarapuava | 16.3 | | 0 | 0.0 | | verde |
| Laranjeiras do Sul | Guarapuava | 16.3 | | 1 | 3.1 | 1.4 | verde |
| Leópolis | Cornélio Procópio | 21.0 | | 0 | 0.0 | 0.0 | verde |
| Lidianópolis | Ivaiporã | 20.6 | | 0 | 0.0 | 0.0 | verde |
| Lindoeste | Cascavel | 18.8 | | 0 | 0.0 | 0.0 | verde |
| Loanda | Paranavaí | 20.6 | | 0 | 0.0 | 0.0 | verde |
| Lobato | Maringá | 20.6 | | 0 | 0.0 | 0.0 | verde |
| Londrina | Londrina | 21.0 | | 57 | 19.5 | 0.8 | verde |
| Luiziana | Campo Mourão | 20.6 | | 0 | 0.0 | 0.0 | verde |
| Lunardelli | Ivaiporã | 20.6 | | 0 | 0.0 | | verde |
| Lupionópolis | Londrina | 21.4 | | 2 | 40.9 | 1.0 | verde |
| Mallet | Iratí | 16.3 | | 0 | 0.0 | | verde |
| Mamborê | Campo Mourão | 20.6 | | 5 | 57.7 | 3.4 | verde |
| Mandaguaçu | Maringá | 20.6 | | 0 | 0.0 | 0.0 | verde |
| Mandaguari | Maringá | 20.6 | | 1 | 2.9 | 5.5 | verde |
| Mandirituba | Curitiba | 16.3 | | 0 | 0.0 | | verde |
| Manfrinópolis | Francisco Beltrão | 18.8 | | 0 | 0.0 | 0.0 | verde |
| Mangueirinha | Pato Branco | 18.8 | | 0 | 0.0 | 0.0 | verde |
| Manoel Ribas | Ivaiporã | 21.0 | | 0 | 0.0 | 0.0 | verde |
| Marechal Cândido Rondon | Toledo | 18.8 | | 0 | 0.0 | 0.0 | verde |
| Maria Helena | Umuarama | 20.6 | | 0 | 0.0 | 0.0 | verde |
| Marialva | Maringá | 20.6 | | 3 | 11.5 | 1.5 | verde |
| Marilândia do Sul | Apucarana | 21.0 | | 0 | 0.0 | 0.0 | verde |
| Marilena | Paranavaí | 20.6 | | 1 | 14.0 | 0.1 | amarelo |
| Mariluz | Umuarama | 21.0 | | 4 | 37.9 | 2.3 | verde |
| Maringá | Maringá | 20.6 | 1 | 70 | 34.2 | 1.3 | verde |
| Mariópolis | Pato Branco | 19.1 | 0 | 0 | 0.0 | 0.0 | verde |
| Maripá | Toledo | 18.8 | 0 | 3 | 51.9 | 11.4 | verde |
| Marmeleiro | Francisco Beltrão | 19.1 | 0 | 0 | 0.0 | 0.0 | verde |
| Marquinho | Guarapuava | 16.3 | 0 | 0 | 0.0 | | verde |
| Marumbi | Apucarana | 20.6 | 0 | 0 | 0.0 | 0.0 | verde |
| Matelândia | Foz do Iguaçu | 18.8 | 0 | 0 | 0.0 | 0.0 | verde |
| Matinhos | Paranaguá | 16.3 | 0 | 0 | 0.0 | 0.0 | verde |
| Mato Rico | Ivaiporã | 21.0 | 0 | 0 | 0.0 | | verde |

Continua na próxima página

| Município | Regional | Temperatura | Tweets | Casos | Incidência | Rt | Nível |
|----------------------------|-------------------|-------------|--------|-------|------------|------|-------|
| Mauá da Serra | Apucarana | 21.0 | 0 | 1 | 10.1 | 12.1 | verde |
| Medianeira | Foz do Iguaçu | 18.8 | 0 | 6 | 17.7 | 3.0 | verde |
| Mercedes | Toledo | 18.8 | 0 | 0 | 0.0 | 0.0 | verde |
| Mirador | Paranavaí | 20.6 | 0 | 0 | 0.0 | 0.0 | verde |
| Miraselva | Londrina | 21.0 | 0 | 0 | 0.0 | 0.0 | verde |
| Missal | Foz do Iguaçu | 18.8 | 0 | 0 | 0.0 | 0.0 | verde |
| Moreira Sales | Campo Mourão | 21.0 | 0 | 1 | 7.9 | 1.5 | verde |
| Morretes | Paranaguá | 16.3 | 0 | 0 | 0.0 | 0.0 | verde |
| Munhoz de Melo | Maringá | 20.6 | 0 | 1 | 25.4 | 1.2 | verde |
| Nossa Senhora das Graças | Maringá | 20.6 | 0 | 3 | 98.3 | 10.7 | verde |
| Nova Aliança do Ivaí | Paranavaí | 20.6 | 0 | 0 | 0.0 | | verde |
| Nova América da Colina | Cornélio Procópio | 21.0 | 0 | 0 | 0.0 | 0.0 | verde |
| Nova Aurora | Cascavel | 18.8 | 0 | 1 | 8.8 | 1.5 | verde |
| Nova Cantu | Campo Mourão | 21.0 | 0 | 0 | 0.0 | | verde |
| Nova Esperança | Maringá | 20.6 | 1 | 0 | 0.0 | 0.0 | verde |
| Nova Esperança do Sudoeste | Francisco Beltrão | 18.8 | 0 | 0 | 0.0 | 0.0 | verde |
| Nova Fátima | Cornélio Procópio | 21.0 | 0 | 0 | 0.0 | 0.0 | verde |
| Nova Laranjeiras | Guarapuava | 16.3 | 0 | 0 | 0.0 | 0.0 | verde |
| Nova Londrina | Paranavaí | 20.6 | 0 | 0 | 0.0 | 0.0 | verde |
| Nova Olímpia | Umuarama | 20.6 | 0 | 0 | 0.0 | 0.0 | verde |
| Nova Santa Bárbara | Cornélio Procópio | 21.0 | 0 | 0 | 0.0 | 0.0 | verde |
| Nova Santa Rosa | Toledo | 18.8 | 0 | 2 | 24.6 | 2.7 | verde |
| Nova Prata do Iguaçu | Francisco Beltrão | 18.8 | 0 | 0 | 0.0 | 0.0 | verde |
| Nova Tebas | Ivaiporã | 20.6 | 0 | 0 | 0.0 | 0.0 | verde |
| Novo Itacolomi | Apucarana | 21.0 | 0 | 0 | 0.0 | 0.0 | verde |
| Ortigueira | Telêmaco Borba | 21.0 | 0 | 0 | 0.0 | 0.0 | verde |
| Ourizona | Maringá | 20.6 | 0 | 0 | 0.0 | 0.0 | verde |
| Ouro Verde do Oeste | Toledo | 18.8 | 0 | 0 | 0.0 | 0.0 | verde |
| Paçandu | Maringá | 20.6 | 0 | 0 | 0.0 | 0.0 | verde |
| Palmas | Pato Branco | 18.8 | 0 | 0 | 0.0 | 0.0 | verde |
| Palmeira | Ponta Grossa | 16.3 | 0 | 0 | 0.0 | 0.0 | verde |
| Palmital | Guarapuava | 16.3 | 0 | 0 | 0.0 | | verde |
| Palotina | Toledo | 18.8 | 0 | 2 | 6.4 | 0.9 | verde |
| Paraíso do Norte | Paranavaí | 20.6 | 1 | 0 | 0.0 | 0.0 | verde |
| Paranacity | Maringá | 20.6 | 0 | 0 | 0.0 | 0.0 | verde |
| Paranaguá | Paranaguá | 16.3 | 0 | 41 | 34.9 | 1.6 | verde |
| Paranapoema | Paranavaí | 21.4 | 0 | 0 | 0.0 | | verde |
| Paranavaí | Paranavaí | 20.6 | 0 | 4 | 4.6 | 0.2 | verde |
| Pato Bragado | Toledo | 18.8 | 0 | 0 | 0.0 | 0.0 | verde |
| Pato Branco | Pato Branco | 19.1 | 0 | 0 | 0.0 | 0.0 | verde |
| Paula Freitas | União da Vitória | 16.3 | 0 | 0 | 0.0 | | verde |
| Paulo Frontin | União da Vitória | 16.3 | | 0 | 0.0 | | verde |
| Peabiru | Campo Mourão | 20.6 | | 5 | 56.5 | 7.0 | verde |
| Perobal | Umuarama | 21.0 | | 0 | 0.0 | 0.0 | verde |
| Pérola | Umuarama | 21.0 | | 3 | 27.2 | 2.0 | verde |
| Pérola d'Oeste | Francisco Beltrão | 18.8 | | 0 | 0.0 | 0.0 | verde |
| Piên | Curitiba | 16.3 | | 0 | 0.0 | 0.0 | verde |
| Pinhais | Curitiba | 18.0 | | 1 | 0.8 | 0.9 | verde |
| Pinhalão | Jacarezinho | 21.0 | | 0 | 0.0 | | verde |
| Pinhal de São Bento | Francisco Beltrão | 18.8 | | 0 | 0.0 | 0.0 | verde |
| Pinhão | Guarapuava | 16.3 | | 0 | 0.0 | 0.0 | verde |
| Piraí do Sul | Ponta Grossa | 16.3 | | 0 | 0.0 | 0.0 | verde |
| Piraquara | Curitiba | 16.3 | | 0 | 0.0 | | verde |
| Pitanga | Guarapuava | 16.3 | | 0 | 0.0 | 0.0 | verde |
| Pitangueiras | Londrina | 21.0 | | 0 | 0.0 | 0.0 | verde |

Continua na próxima página

| Município | Regional | Temperatura | Tweets | Casos | Incidência | Rt | Nível |
|-----------------------------|-------------------|-------------|--------|-------|------------|-----|-------|
| Planaltina do Paraná | Paranavaí | 20.6 | | 1 | 23.3 | 2.5 | verde |
| Planalto | Francisco Beltrão | 18.8 | | 0 | 0.0 | 0.0 | verde |
| Ponta Grossa | Ponta Grossa | 16.3 | | 1 | 0.3 | 1.5 | verde |
| Pontal do Paraná | Paranaguá | 16.3 | | 0 | 0.0 | 0.0 | verde |
| Porecatu | Londrina | 21.4 | | 1 | 7.2 | 1.3 | verde |
| Porto Amazonas | Ponta Grossa | 16.3 | | 0 | 0.0 | | verde |
| Porto Barreiro | Guarapuava | 16.3 | | 0 | 0.0 | 0.0 | verde |
| Porto Rico | Paranavaí | 20.6 | | 0 | 0.0 | | verde |
| Porto Vitória | União da Vitória | 16.3 | | 0 | 0.0 | | verde |
| Prado Ferreira | Londrina | 21.0 | | 0 | 0.0 | 0.0 | verde |
| Pranchita | Francisco Beltrão | 18.8 | | 0 | 0.0 | 0.0 | verde |
| Presidente Castelo Branco | Maringá | 20.6 | | 0 | 0.0 | 0.0 | verde |
| Primeiro de Maio | Londrina | 21.0 | | 0 | 0.0 | 0.0 | verde |
| Prudentópolis | Guarapuava | 16.3 | | 0 | 0.0 | 0.0 | verde |
| Quarto Centenário | Campo Mourão | 21.0 | | 0 | 0.0 | 0.0 | verde |
| Quatiguá | Jacarezinho | 21.0 | | 0 | 0.0 | 0.0 | verde |
| Quatro Barras | Curitiba | 18.0 | | 0 | 0.0 | 0.0 | verde |
| Quatro Pontes | Toledo | 18.8 | | 0 | 0.0 | 0.0 | verde |
| Quedas do Iguaçu | Cascavel | 18.8 | | 0 | 0.0 | 0.0 | verde |
| Querência do Norte | Paranavaí | 20.6 | | 3 | 24.4 | 1.9 | verde |
| Quinta do Sol | Campo Mourão | 20.6 | | 0 | 0.0 | 0.0 | verde |
| Quitandinha | Curitiba | 16.3 | | 0 | 0.0 | | verde |
| Ramilândia | Foz do Iguaçu | 18.8 | | 0 | 0.0 | | verde |
| Rancho Alegre | Cornélio Procópio | 21.0 | | 0 | 0.0 | 0.0 | verde |
| Rancho Alegre D'Oeste | Campo Mourão | 21.0 | | 0 | 0.0 | 0.0 | verde |
| Realeza | Francisco Beltrão | 18.8 | | 5 | 35.2 | 1.9 | verde |
| Rebouças | Iratí | 16.3 | | 0 | 0.0 | | verde |
| Renascença | Francisco Beltrão | 19.1 | | 0 | 0.0 | 0.0 | verde |
| Reserva | Telêmaco Borba | 21.0 | | 0 | 0.0 | 0.0 | verde |
| Reserva do Iguaçu | Guarapuava | 16.3 | | 0 | 0.0 | | verde |
| Ribeirão Claro | Jacarezinho | 21.0 | | 0 | 0.0 | 0.0 | verde |
| Ribeirão do Pinhal | Cornélio Procópio | 21.0 | | 0 | 0.0 | 0.0 | verde |
| Rio Azul | Iratí | 16.3 | | 0 | 0.0 | 0.0 | verde |
| Rio Bom | Apucarana | 21.0 | | 0 | 0.0 | 0.0 | verde |
| Rio Bonito do Iguaçu | Guarapuava | 16.3 | | 0 | 0.0 | 0.0 | verde |
| Rio Branco do Ivaí | Ivaiporã | 21.0 | | 0 | 0.0 | 0.0 | verde |
| Rio Branco do Sul | Curitiba | 18.0 | | 0 | 0.0 | | verde |
| Rio Negro | Curitiba | 16.3 | | 0 | 0.0 | 0.0 | verde |
| Rolândia | Londrina | 21.0 | | 13 | 34.4 | 2.3 | verde |
| Roncador | Campo Mourão | 21.0 | | 0 | 0.0 | 0.0 | verde |
| Rondon | Cianorte | 20.6 | | 0 | 0.0 | 0.0 | verde |
| Rosário do Ivaí | Ivaiporã | 21.0 | | 0 | 0.0 | 0.0 | verde |
| Sabáudia | Apucarana | 21.0 | | 0 | 0.0 | 0.0 | verde |
| Salgado Filho | Francisco Beltrão | 18.8 | | 0 | 0.0 | 0.0 | verde |
| Salto do Itararé | Jacarezinho | 21.0 | | 0 | 0.0 | | verde |
| Salto do Lontra | Francisco Beltrão | 18.8 | | 0 | 0.0 | 0.0 | verde |
| Santa Amélia | Cornélio Procópio | 21.0 | | 0 | 0.0 | 0.0 | verde |
| Santa Cecília do Pavão | Cornélio Procópio | 21.0 | | 0 | 0.0 | 0.0 | verde |
| Santa Cruz de Monte Castelo | Paranavaí | 20.6 | | 0 | 0.0 | 0.0 | verde |
| Santa Fé | Maringá | 20.6 | | 2 | 25.9 | 3.1 | verde |
| Santa Helena | Toledo | 18.8 | | 4 | 19.5 | 1.8 | verde |
| Santa Inês | Maringá | 21.4 | | 0 | 0.0 | 0.0 | verde |
| Santa Isabel do Ivaí | Paranavaí | 20.6 | | 1 | 11.3 | 7.7 | verde |
| Santa Izabel do Oeste | Francisco Beltrão | 18.8 | | 0 | 0.0 | 0.0 | verde |
| Santa Lúcia | Cascavel | 18.8 | | 2 | 50.4 | 2.4 | verde |

Continua na próxima página

| Município | Regional | Temperatura | Tweets | Casos | Incidencia | Rt | Nível |
|---------------------------|-------------------|-------------|--------|-------|------------|-----|-------|
| Santa Maria do Oeste | Ivaiporã | 21.0 | | 0 | 0.0 | | verde |
| Santa Mariana | Cornélio Procópio | 21.0 | | 0 | 0.0 | 0.0 | verde |
| Santa Mônica | Paranavaí | 20.6 | | 0 | 0.0 | 0.0 | verde |
| Santana do Itararé | Jacarezinho | 21.0 | | 0 | 0.0 | 0.0 | verde |
| Santa Tereza do Oeste | Cascavel | 18.8 | | 0 | 0.0 | 0.0 | verde |
| Santa Terezinha de Itaipu | Foz do Iguaçu | 18.8 | | 4 | 21.9 | 2.1 | verde |
| Santo Antônio da Platina | Jacarezinho | 21.0 | | 6 | 26.3 | 4.9 | verde |
| Santo Antônio do Caiuá | Paranavaí | 20.6 | | 0 | 0.0 | 0.0 | verde |
| Santo Antônio do Paraíso | Cornélio Procópio | 21.0 | | 0 | 0.0 | 0.0 | verde |
| Santo Antônio do Sudoeste | Francisco Beltrão | 18.8 | | 1 | 5.0 | 2.3 | verde |
| Santo Inácio | Maringá | 21.4 | | 0 | 0.0 | 0.0 | verde |
| São Carlos do Ivaí | Paranavaí | 20.6 | | 0 | 0.0 | 0.0 | verde |
| São Jerônimo da Serra | Cornélio Procópio | 21.0 | | 0 | 0.0 | 0.0 | verde |
| São João | Pato Branco | 18.8 | | 0 | 0.0 | 0.0 | verde |
| São João do Caiuá | Paranavaí | 20.6 | | 0 | 0.0 | 0.0 | verde |
| São João do Ivaí | Ivaiporã | 20.6 | | 0 | 0.0 | 0.0 | verde |
| São João do Triunfo | Ponta Grossa | 16.3 | | 0 | 0.0 | | verde |
| São Jorge d'Oeste | Francisco Beltrão | 18.8 | | 0 | 0.0 | 0.0 | verde |
| São Jorge do Ivaí | Maringá | 20.6 | | 2 | 52.9 | 4.6 | verde |
| São Jorge do Patrocínio | Umuarama | 21.0 | | 2 | 33.4 | 5.0 | verde |
| São José da Boa Vista | Jacarezinho | 21.0 | | 0 | 0.0 | | verde |
| São José das Palmeiras | Toledo | 18.8 | | 0 | 0.0 | | verde |
| São José dos Pinhais | Curitiba | 16.3 | | 0 | 0.0 | 0.0 | verde |
| São Manoel do Paraná | Cianorte | 20.6 | | 0 | 0.0 | 0.0 | verde |
| São Mateus do Sul | União da Vitória | 16.3 | | 0 | 0.0 | 0.0 | verde |
| São Miguel do Iguaçu | Foz do Iguaçu | 18.8 | | 6 | 29.3 | 2.7 | verde |
| São Pedro do Iguaçu | Toledo | 18.8 | | 0 | 0.0 | 0.0 | verde |
| São Pedro do Ivaí | Apucarana | 20.6 | | 0 | 0.0 | 0.0 | verde |
| São Pedro do Paraná | Paranavaí | 20.6 | | 0 | 0.0 | 0.0 | verde |
| São Sebastião da Amoreira | Cornélio Procópio | 21.0 | | 0 | 0.0 | 0.0 | verde |
| São Tomé | Cianorte | 20.6 | | 0 | 0.0 | | verde |
| Sapopema | Cornélio Procópio | 21.0 | | 0 | 0.0 | | verde |
| Sarandi | Maringá | 20.6 | | 3 | 4.4 | 1.2 | verde |
| Saudade do Iguaçu | Pato Branco | 18.8 | | 0 | 0.0 | | verde |
| Sengés | Ponta Grossa | 16.3 | | 0 | 0.0 | 0.0 | verde |
| Serranópolis do Iguaçu | Foz do Iguaçu | 18.8 | | 0 | 0.0 | 0.0 | verde |
| Sertaneja | Cornélio Procópio | 21.0 | | 0 | 0.0 | 0.0 | verde |
| Sertanópolis | Londrina | 21.0 | | 3 | 24.3 | 0.7 | verde |
| Siqueira Campos | Jacarezinho | 21.0 | | 0 | 0.0 | 0.0 | verde |
| Sulina | Pato Branco | 18.8 | | 0 | 0.0 | 0.0 | verde |
| Tamarana | Londrina | 21.0 | | 0 | 0.0 | 0.0 | verde |
| Tamboara | Paranavaí | 20.6 | | 1 | 19.9 | 0.5 | verde |
| Tapejara | Cianorte | 20.6 | | 0 | 0.0 | 0.0 | verde |
| Tapira | Umuarama | 20.6 | | 0 | 0.0 | 0.0 | verde |
| Teixeira Soares | Iratí | 16.3 | | 0 | 0.0 | 0.0 | verde |
| Telêmaco Borba | Telêmaco Borba | 21.0 | | 3 | 3.9 | 1.6 | verde |
| Terra Boa | Campo Mourão | 20.6 | | 0 | 0.0 | 0.0 | verde |
| Terra Rica | Paranavaí | 20.6 | | 0 | 0.0 | 0.0 | verde |
| Terra Roxa | Toledo | 18.8 | | 7 | 51.2 | 4.6 | verde |
| Tibagi | Telêmaco Borba | 21.0 | | 0 | 0.0 | 0.0 | verde |
| Tijucas do Sul | Curitiba | 16.3 | | 0 | 0.0 | | verde |
| Toledo | Toledo | 18.8 | | 3 | 2.2 | 0.7 | verde |
| Tomazina | Jacarezinho | 21.0 | | 0 | 0.0 | 0.0 | verde |
| Três Barras do Paraná | Cascavel | 18.8 | | 1 | 8.2 | 0.2 | verde |
| Tunas do Paraná | Curitiba | 18.0 | | 0 | 0.0 | | verde |

Continua na próxima página

| Município | Regional | Temperatura | Tweets | Casos | Incidencia | Rt | Nível |
|--------------------|-------------------|-------------|--------|-------|------------|-----|-------|
| Tuneiras do Oeste | Cianorte | 20.6 | | 0 | 0.0 | 0.0 | verde |
| Tupãssi | Toledo | 18.8 | | 0 | 0.0 | 0.0 | verde |
| Turvo | Guarapuava | 16.3 | | 0 | 0.0 | | verde |
| Ubiratã | Campo Mourão | 21.0 | | 0 | 0.0 | 0.0 | verde |
| Umuarama | Umuarama | 21.0 | | 2 | 1.8 | 0.6 | verde |
| União da Vitória | União da Vitória | 16.3 | | 0 | 0.0 | 0.0 | verde |
| Uniflor | Maringá | 20.6 | | 0 | 0.0 | 0.0 | verde |
| Uraí | Cornélio Procópio | 21.0 | | 1 | 8.6 | 1.0 | verde |
| Wenceslau Braz | Jacarezinho | 21.0 | | 0 | 0.0 | 0.0 | verde |
| Ventania | Telêmaco Borba | 21.0 | | 0 | 0.0 | 0.0 | verde |
| Vera Cruz do Oeste | Cascavel | 18.8 | | 2 | 22.3 | 1.5 | verde |
| Verê | Francisco Beltrão | 18.8 | | 0 | 0.0 | 0.0 | verde |
| Alto Paraíso | Umuarama | 21.0 | | 0 | 0.0 | 0.0 | verde |
| Doutor Ulysses | Curitiba | 18.0 | | 0 | 0.0 | 0.0 | verde |
| Virmond | Guarapuava | 16.3 | | 0 | 0.0 | 0.0 | verde |
| Vitorino | Pato Branco | 19.1 | | 0 | 0.0 | | verde |
| Xambrê | Umuarama | 21.0 | | 0 | 0.0 | 0.0 | verde |

[Início](#)

Lista das variáveis apresentadas nas tabelas:

SE = semana epidemiológica

Temperatura = média das temperaturas mínimas da semana

Tweet = número de tweets indicativos de casos de dengue na cidade

Casos notif = casos notificados de dengue

Casos preditos = número de casos estimados após correção pelo atraso de notificação

ICmin = número mínimo de casos estimados (IC 95%)

ICmax = número máximo de casos estimados (IC 95%)

Rt = número reprodutivo efetivo (> 1 indica aumento de casos transmissão)

p(Rt1) = probabilidade do número reprodutivo ser maior que 1 (> 0.95 indica aumento significativo de casos)

Incidência = incidência por 100.000 habitantes

Nível = cor do alerta (verde, amarelo, laranja, vermelho)

Notas

- Os dados do SINAN mais recentes ainda não foram totalmente digitados. Estimamos o número esperado de casos notificados considerando o tempo até os casos serem digitados.
- Os dados de tweets são gerados pelo Observatório de Dengue (UFMG). Os tweets são processados para exclusão de informes e outros temas relacionados a dengue.
- Algumas vezes, os casos da última semana ainda não estão disponíveis, nesse caso, usa-se uma estimativa com base na tendência de variação da série.

Créditos

Este é um projeto desenvolvido com apoio da SVS/MS em parceria com:

- Programa de Computação Científica, Fundação Oswaldo Cruz, Rio de Janeiro.
- Escola de Matemática Aplicada, Fundação Getúlio Vargas.
- Secretarias Estaduais, Municipais e Regionais de Saúde.
- Observatório de Dengue da UFMG

[Início](#)

Para mais detalhes sobre o sistema de alerta InfoDengue, consultar: <http://info.dengue.mat.br>

Para acessar os boletins gerados pelo sistema de alerta InfoDengue, consultar: <http://info.dengue.mat.br/relatorios/>

Contato: alerta_dengue@fiocruz.br