

Boletim Semanal

Semana 31 de 2018

- [O Estado](#)

Regionais de Saúde:

- [Paranaguá](#)
- [Curitiba](#)
- [Ponta Grossa](#)
- [Iratí](#)
- [Guarapuava](#)
- [União da Vitória](#)
- [Pato Branco](#)
- [Francisco Beltrão](#)
- [Foz do Iguaçu](#)
- [Campo Mourão](#)
- [Umuarama](#)
- [Cianorte](#)
- [Paranavaí](#)
- [Maringá](#)
- [Apucarana](#)
- [Londrina](#)
- [Cornélio Procópio](#)
- [Jacarezinho](#)
- [Toledo](#)
- [Telêmaco Borba](#)
- [Cascavel](#)
- [Ivaiporã](#)

Municípios:

- [Tabela de Municípios](#)

[Variáveis nas Tabelas](#)

[Notas](#)

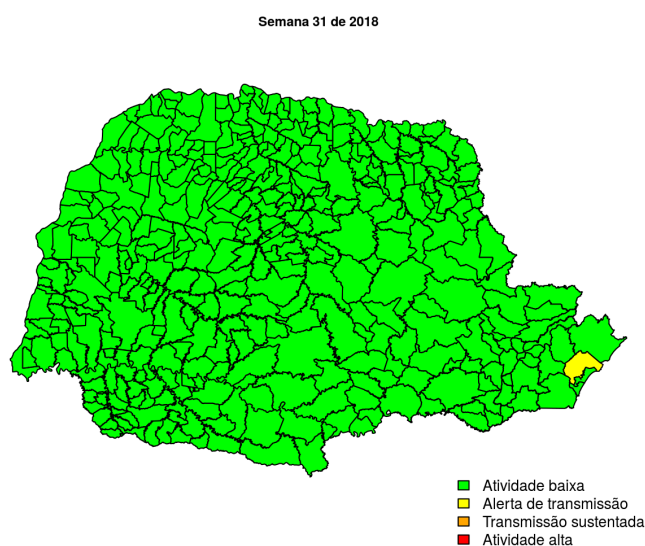
[Creditos](#)

Contato

alerta_dengue@fiocruz.br

Situação da Dengue no Estado do Paraná

Desde o início do ano, 12060 casos foram registrados no estado, sendo 91 na última semana. A figura abaixo mostra as condições de transmissão em cada município na semana epidemiológica 31-2018.



Dos 399 municípios, 398 encontram-se em nível verde, 1 em nível amarelo, 0 em nível laranja e 0 em nível vermelho referentes a semana epidemiológica 31-2018. Para informações mais atualizadas e ter acesso ao mapa interativo do estado e de outras localidades, consultar em [Info Dengue](#).

Na semana passada: 1 municípios em nível amarelo, 0 em laranja e 0 em vermelho.

O código de Cores

As cores indicam os seguintes níveis de atenção:

Verde: condições climáticas desfavoráveis, seja por baixa temperatura ou baixa umidade, e baixa incidência de casos.

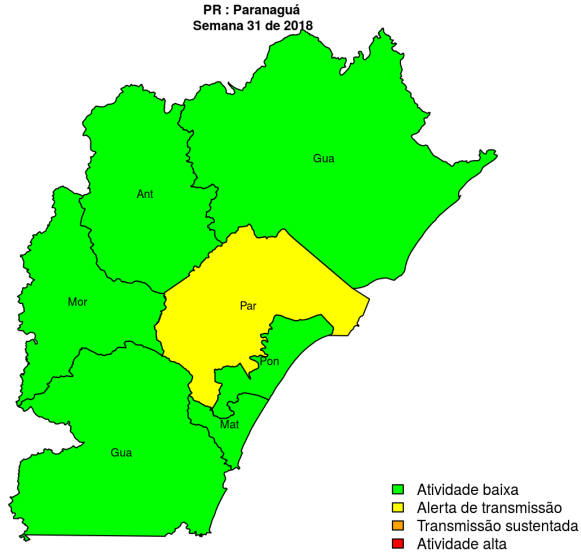
Amarelo: condições climáticas propícias para aumento da população do vetor e transmissão de arboviroses.

Laranja: transmissão aumentada e sustentada da dengue

Vermelho: incidência alta, acima dos 90% históricos.

Regional Paranaguá

Desde o início do ano, 344 casos de dengue foram registrados na Regional de Saúde, sendo 5 na última semana.



Municípios

- Paranaguá
- Pontal do Paraná
- Guaraqueçaba
- Guaratuba
- Antonina
- Matinhos
- Morretes

Início

Figura 1. Casos notificados de dengue e Índice de menção em mídia social sobre dengue na Regional Paranaguá

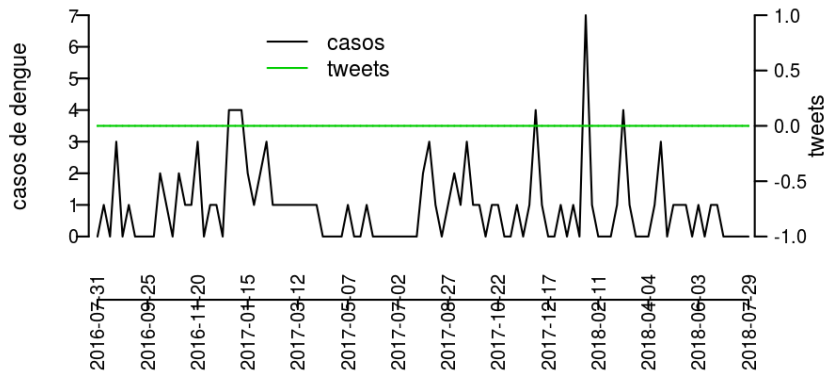


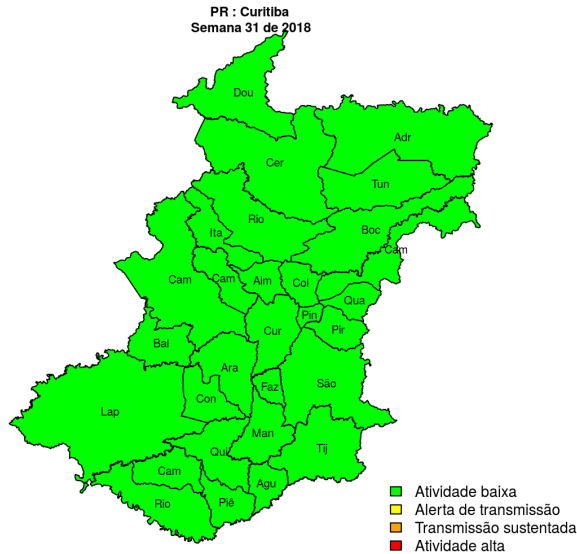
Tabela 1. Resumo das últimas seis semanas epidemiológicas na Regional Paranaguá

SE	temperatura	tweet	casos notif	casos preditos
201826	15.5	1	18	18
201827	13.2	0	13	13
201828	8.6	0	12	12
201829	10.8	0	7	7
201830		0	5	5
201831		0	0	0

[hyperlinkvartabver descrição das variáveis](#)

Regional Curitiba

Desde o início do ano, 439 casos de dengue foram registrados na Regional de Saúde, sendo 2 na última semana.



Municípios

- Piên
- Pinhais
- Piraquara
- Quatro Barras
- Quitandinha
- Rio Branco do Sul
- São José dos Pinhais
- Tijucas do Sul
- Tunas do Paraná
- Cerro Azul
- Colombo
- Contenda
- Itaperuçu
- Doutor Ulysses
- Adrianópolis
- Agudos do Sul
- Araucária
- Bocaiúva do Sul
- Campina Grande do Sul
- Campo do Tenente
- Campo Magro
- Mandirituba
- Fazenda Rio Grande
- Rio Negro
- Curitiba
- Almirante Tamandaré
- Balsa Nova
- Campo Largo
- Lapa

[Início](#)

Figura 2. Casos notificados de dengue e Índice de menção em mídia social sobre dengue na Regional Curitiba

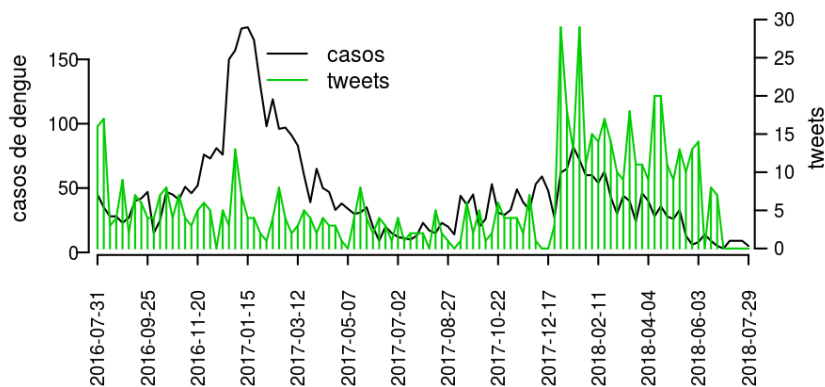


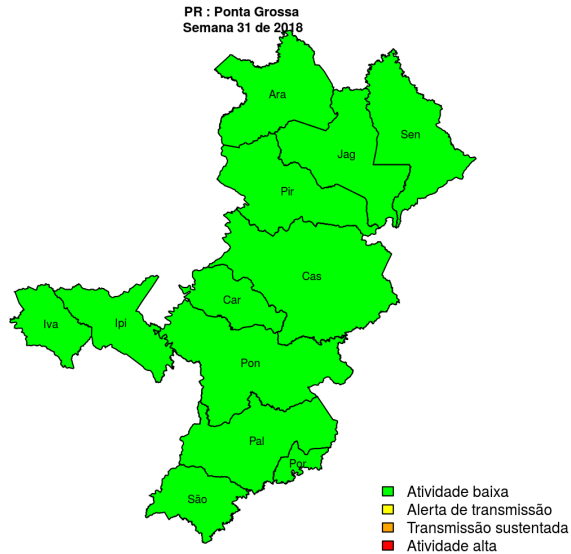
Tabela 2. Resumo das últimas seis semanas epidemiológicas na Regional Curitiba

SE	temperatura	tweet	casos notif	casos preditos
201826	14.0	7	2	2
201827	12.9	0	1	1
201828	8.1	0	6	6
201829	10.9	0	4	4
201830		0	6	7
201831		0	2	3

[hyperlinkvartabver descrição das variáveis](#)

Regional Ponta Grossa

Desde o início do ano, 606 casos de dengue foram registrados na Regional de Saúde, sendo 2 na última semana.



Municípios

- Sengés
- Castro
- Arapoti
- Ivaí
- Jaguariaíva
- Palmeira
- Piraí do Sul
- Ponta Grossa
- Porto Amazonas
- São João do Triunfo
- Carambeí
- Ipiranga

Início

Figura 3. Casos notificados de dengue e Índice de menção em mídia social sobre dengue na Regional Ponta Grossa

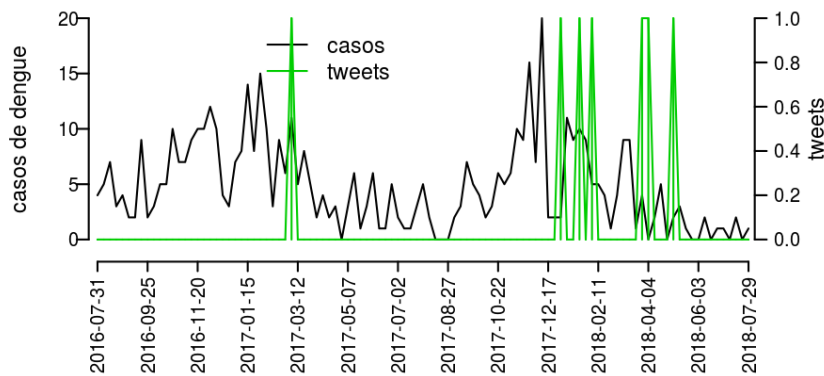


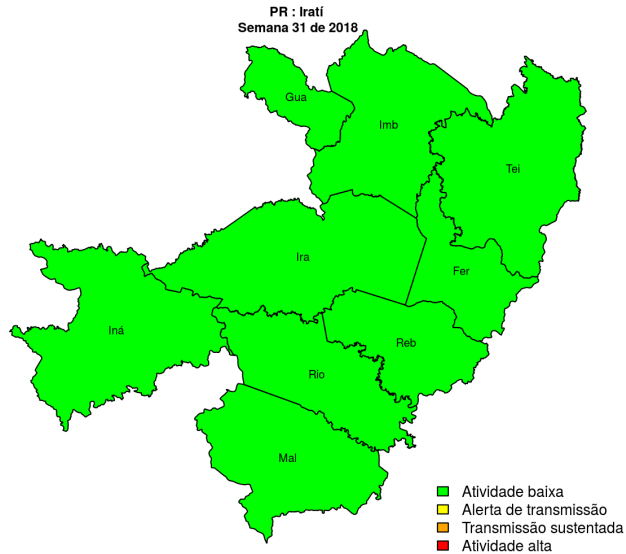
Tabela 3. Resumo das últimas seis semanas epidemiológicas na Regional Ponta Grossa

SE	temperatura	tweet	casos notif	casos preditos
201826	12.3	3	0	0
201827	11.7	0	0	0
201828	6.4	0	0	0
201829	9.5	0	0	0
201830		0	1	1
201831		0	1	1

[hyperlinkvartabver descrição das variáveis](#)

Regional Iratí

Desde o início do ano, 154 casos de dengue foram registrados na Regional de Saúde, sendo 1 na última semana.



Municípios

- Rio Azul
- Mallet
- Fernandes Pinheiro
- Guamiranga
- Imbituva
- Inácio Martins
- Iratí
- Rebouças
- Teixeira Soares

Início

Figura 4. Casos notificados de dengue e Índice de menção em mídia social sobre dengue na Regional Iratí

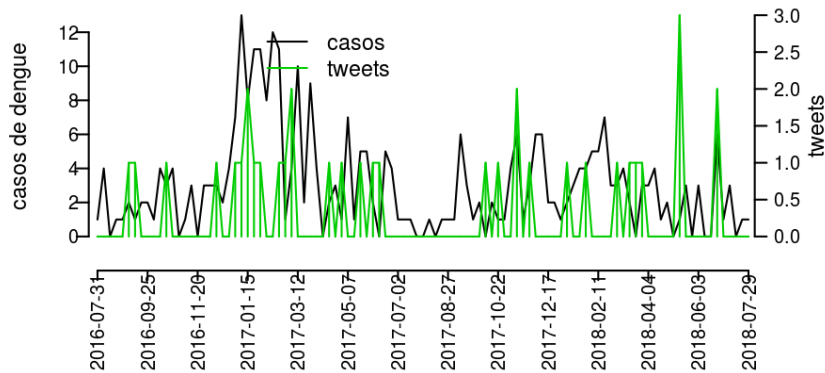


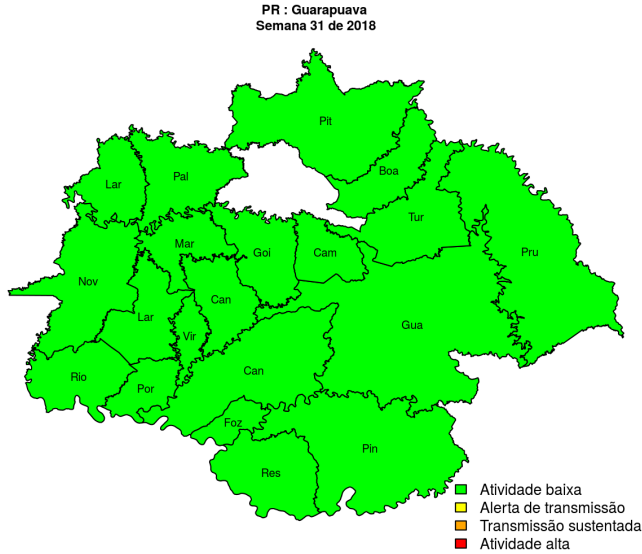
Tabela 4. Resumo das últimas seis semanas epidemiológicas na Regional Iratí

SE	temperatura	tweet	casos notif	casos preditos
201826	12.3	0	0	0
201827	11.7	0	0	0
201828	6.4	0	0	0
201829	9.5	0	0	0
201830		0	1	1
201831		0	0	0

[hyperlinkvartabver descrição das variáveis](#)

Regional Guarapuava

Desde o início do ano, 207 casos de dengue foram registrados na Regional de Saúde, sendo 4 na última semana.



Municípios

- Boa Ventura de São Roque
- Palmital
- Pinhão
- Porto Barreiro
- Prudentópolis
- Foz do Jordão
- Goioxim
- Campina do Simão
- Cândói
- Cantagalo
- Laranjeiras do Sul
- Marquinho
- Nova Laranjeiras
- Reserva do Iguaçu
- Virmond
- Guarapuava
- Laranjal
- Pitanga
- Rio Bonito do Iguaçu
- Turvo

[Início](#)

Figura 5. Casos notificados de dengue e Índice de menção em mídia social sobre dengue na Regional Guarapuava

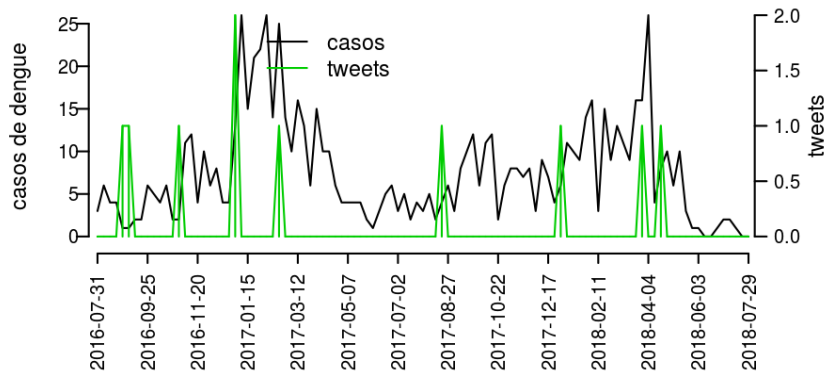


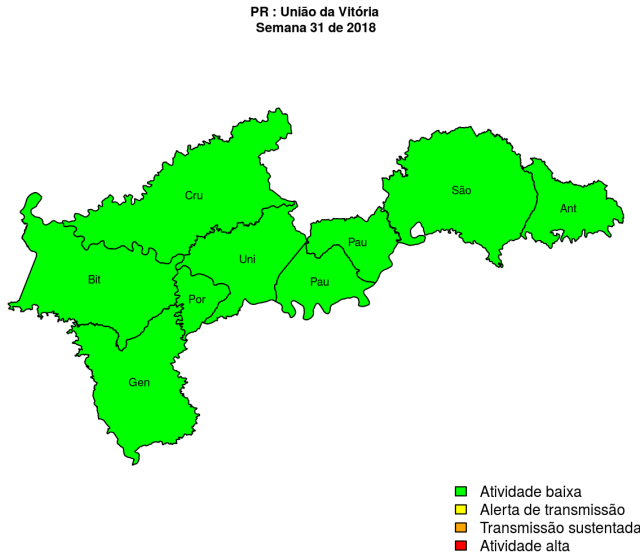
Tabela 5. Resumo das últimas seis semanas epidemiológicas na Regional Guarapuava

SE	temperatura	tweet	casos notif	casos preditos
201826	13.2	2	0	0
201827	13.1	0	0	0
201828	7.4	0	0	0
201829	11.2	0	0	0
201830		0	0	0
201831		0	0	0

[hyperlink](#) [vartabver](#) [descrição](#) das variáveis

Regional União da Vitória

Desde o início do ano, 834 casos de dengue foram registrados na Regional de Saúde, sendo 2 na última semana.



Municípios

- Bituruna
- Paulo Frontin
- São Mateus do Sul
- União da Vitória
- Cruz Machado
- Antônio Olinto
- General Carneiro
- Paula Freitas
- Porto Vitória

Início

Figura 6. Casos notificados de dengue e Índice de menção em mídia social sobre dengue na Regional União da Vitória

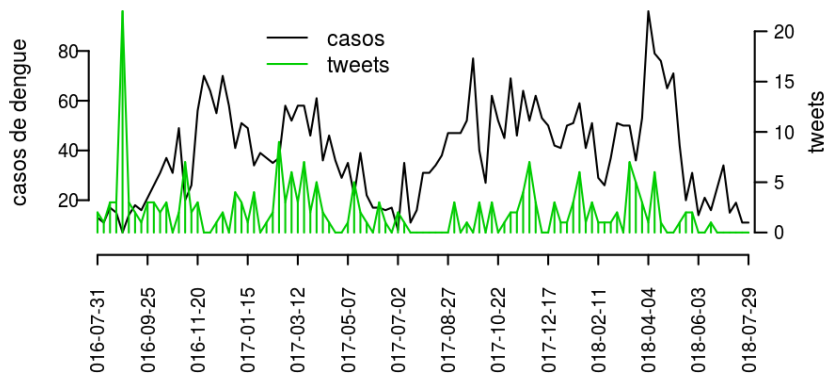


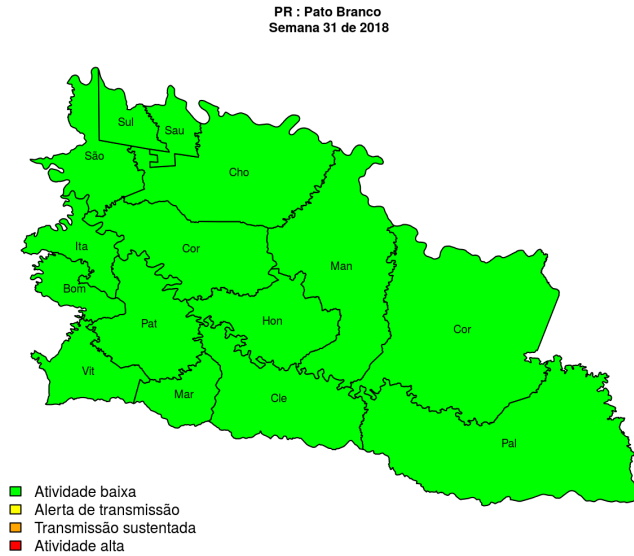
Tabela 6. Resumo das últimas seis semanas epidemiológicas na Regional União da Vitória

SE	temperatura	tweet	casos notif	casos preditos
201826	12.3	0	0	0
201827	11.7	0	0	0
201828	6.4	0	0	0
201829	9.5	0	0	0
201830		0	0	0
201831		0	0	0

[hyperlinkvartabver](#) descrição das variáveis

Regional Pato Branco

Desde o início do ano, 1527 casos de dengue foram registrados na Regional de Saúde, sendo 15 na última semana.



Municípios

- Vitorino
- Mariópolis
- Clevelândia
- Coronel Domingos Soares
- Coronel Vivida
- Chopinzinho
- Honório Serpa
- Itapejara d'Oeste
- Mangueirinha
- Palmas
- Pato Branco
- São João
- Sulina
- Bom Sucesso do Sul
- Saudade do Iguçu

Início

Figura 7. Casos notificados de dengue e Índice de menção em mídia social sobre dengue na Regional Pato Branco

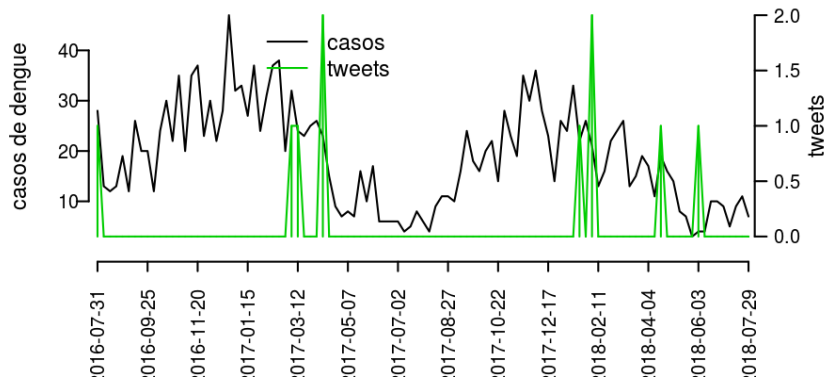


Tabela 7. Resumo das últimas seis semanas epidemiológicas na Regional Pato Branco

SE	temperatura	tweet	casos notif	casos preditos
201826	16.2	0	0	0
201827	17.2	0	0	0
201828	10.3	0	0	0
201829	18.5	0	0	0
201830		0	0	0
201831		0	1	1

[hyperlink](#) [vartabver](#) [descrição](#) das variáveis

Regional Francisco Beltrão

Desde o início do ano, 306 casos de dengue foram registrados na Regional de Saúde, sendo 1 na última semana.

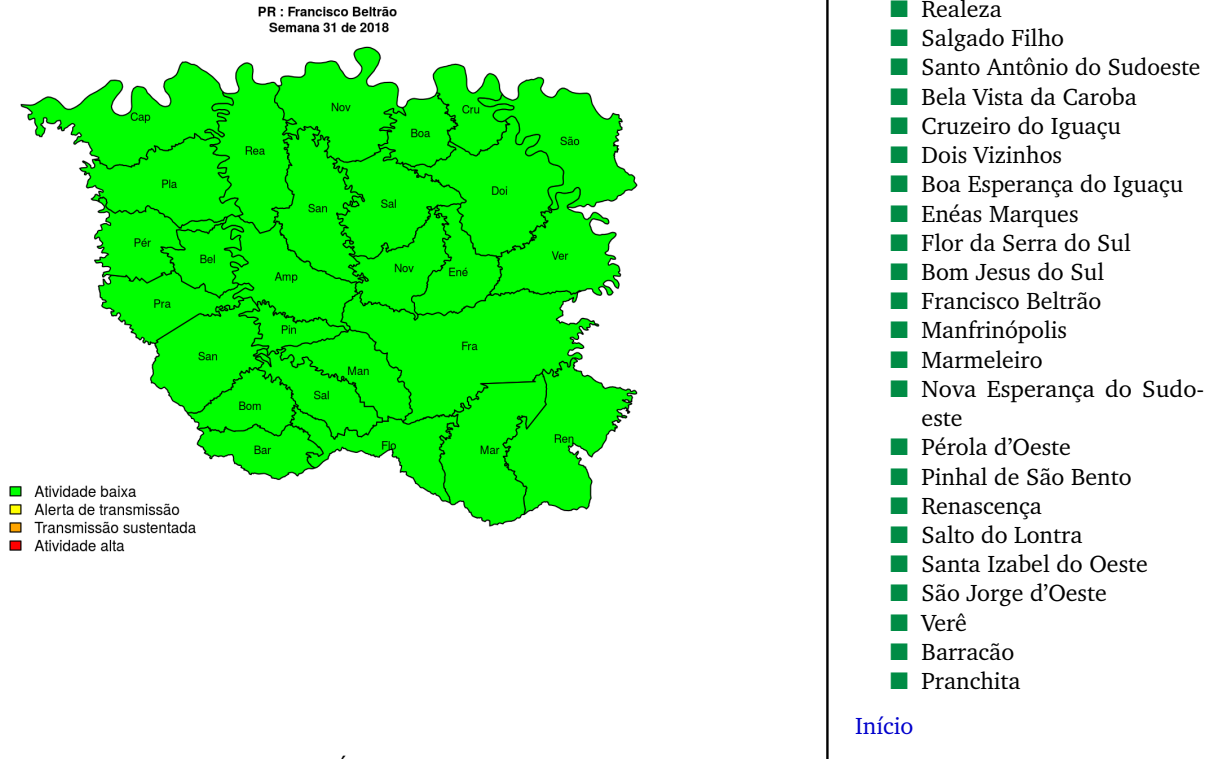


Figura 8. Casos notificados de dengue e Índice de menção em mídia social sobre dengue na Regional Francisco Beltrão

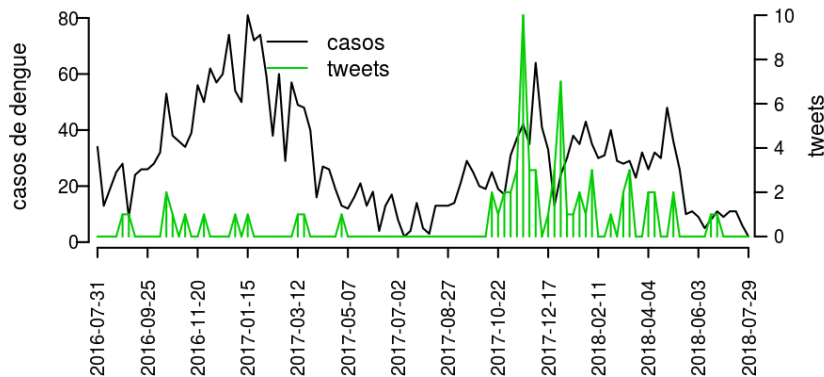


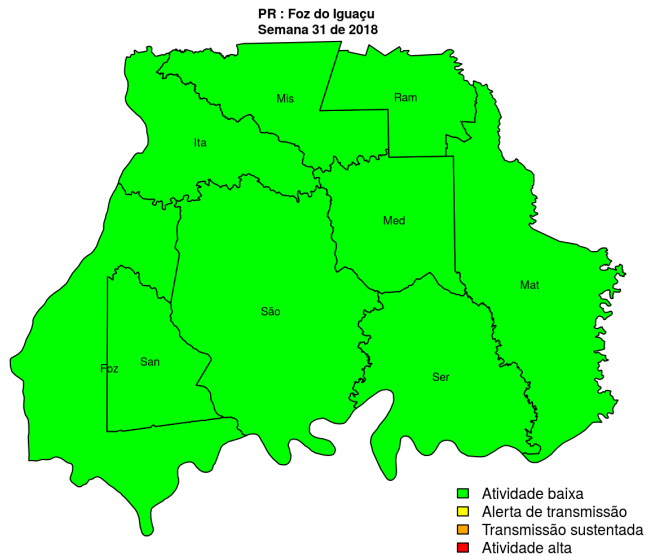
Tabela 8. Resumo das últimas seis semanas epidemiológicas na Regional Francisco Beltrão

SE	temperatura	tweet	casos notif	casos preditos
201826	17.3	1	1	1
201827	18.9	0	1	1
201828	11.9	0	3	3
201829	19.3	0	4	4
201830		0	1	1
201831		0	1	1

[hyperlinkvartabver descrição das variáveis](#)

Regional Foz do Iguaçu

Desde o início do ano, 33 casos de dengue foram registrados na Regional de Saúde, sendo 0 na última semana.



Municípios

- Matelândia
- Foz do Iguaçu
- Medianeira
- Missal
- Ramilândia
- São Miguel do Iguaçu
- Serranópolis do Iguaçu
- Itaipulândia
- Santa Terezinha de Itaipu

Início

Figura 9. Casos notificados de dengue e Índice de menção em mídia social sobre dengue na Regional Foz do Iguaçu

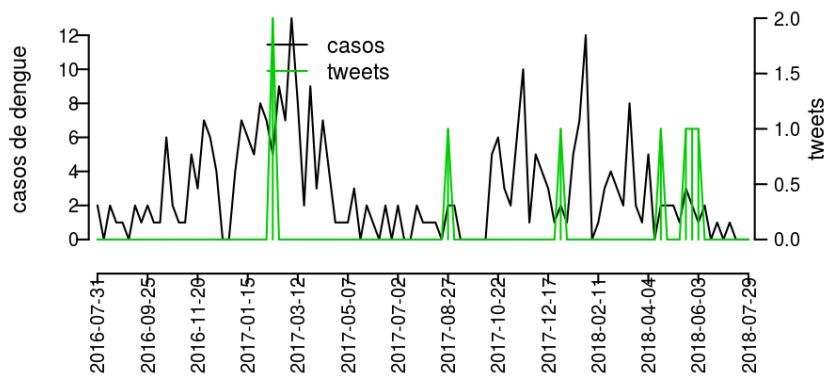


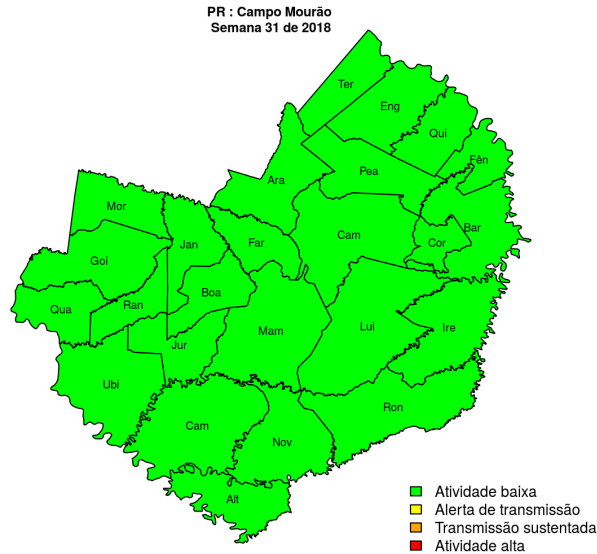
Tabela 9. Resumo das últimas seis semanas epidemiológicas na Regional Foz do Iguaçu

SE	temperatura	tweet	casos notif	casos preditos
201826	16.8	0	24	26
201827	17.9	0	42	46
201828	11.5	0	21	22
201829	17.9	0	24	28
201830		0	13	15
201831		0	15	21

[hyperlinkvartabver descrição das variáveis](#)

Regional Campo Mourão

Desde o início do ano, 11 casos de dengue foram registrados na Regional de Saúde, sendo 0 na última semana.



Municípios

- Barbosa Ferraz
- Campo Mourão
- Fênix
- Corumbataí do Sul
- Quinta do Sol
- Nova Cantu
- Boa Esperança
- Farol
- Goioerê
- Iretama
- Araruna
- Janiópolis
- Juranda
- Luiziana
- Mamborê
- Peabiru
- Quarto Centenário
- Rancho Alegre D'Oeste
- Terra Boa
- Ubitatã
- Campina da Lagoa
- Engenheiro Beltrão
- Roncador
- Altamira do Paraná
- Moreira Sales

Início

Figura 10. Casos notificados de dengue e Índice de menção em mídia social sobre dengue na Regional Campo Mourão

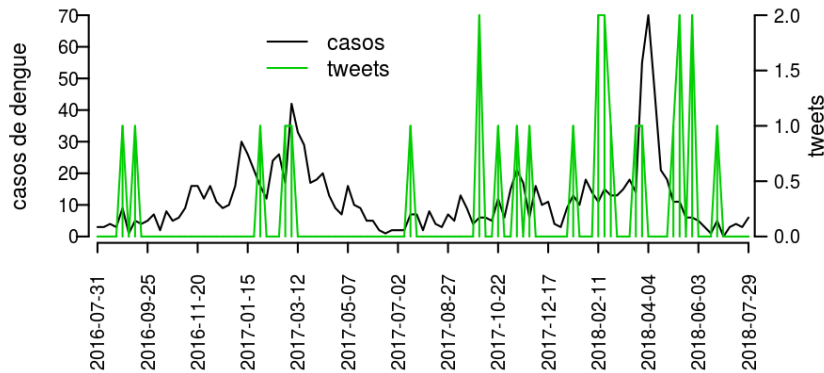


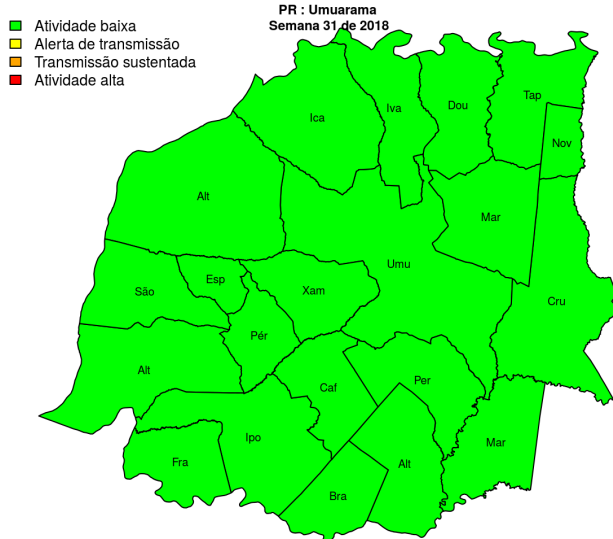
Tabela 10. Resumo das últimas seis semanas epidemiológicas na Regional Campo Mourão

SE	temperatura	tweet	casos notif	casos preditos
201826	17.9	1	4	4
201827	17.4	0	6	6
201828	11.8	0	3	3
201829	18.7	0	1	1
201830		0	0	0
201831		0	2	3

[hyperlinkvartabver descrição das variáveis](#)

Regional Umuarama

Desde o início do ano, 243 casos de dengue foram registrados na Regional de Saúde, sendo 0 na última semana.



Municípios

- Cafezal do Sul
- Altônia
- Nova Olímpia
- Perobal
- Tapira
- Ivaté
- Alto Piquiri
- Brasilândia do Sul
- Douradina
- Esperança Nova
- Francisco Alves
- Icaraíma
- Iporã
- Maria Helena
- Pérola
- São Jorge do Patrocínio
- Alto Paraíso
- Xambrê
- Cruzeiro do Oeste
- Mariluz
- Umuarama

[Início](#)

Figura 11. Casos notificados de dengue e Índice de menção em mídia social sobre dengue na Regional Umuarama

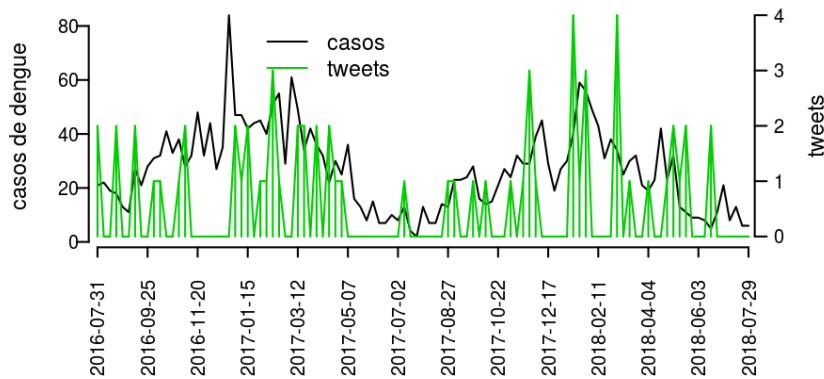


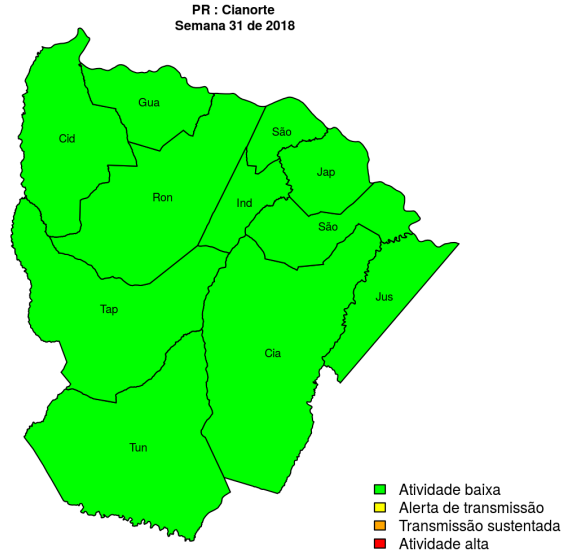
Tabela 11. Resumo das últimas seis semanas epidemiológicas na Regional Umuarama

SE	temperatura	tweet	casos notif	casos preditos
201826	17.7	0	4	4
201827	16.1	0	2	2
201828	11.6	0	3	3
201829	16.8	0	4	4
201830		0	1	1
201831		0	1	1

[hyperlinkvartabver descrição das variáveis](#)

Regional Cianorte

Desde o início do ano, 152 casos de dengue foram registrados na Regional de Saúde, sendo 0 na última semana.



Municípios

- Jussara
- Tuneiras do Oeste
- Cianorte
- Guaporema
- Indianópolis
- Rondon
- São Tomé
- Cidade Gaúcha
- Japurá
- São Manoel do Paraná
- Tapejara

Início

Figura 12. Casos notificados de dengue e Índice de menção em mídia social sobre dengue na Regional Cianorte

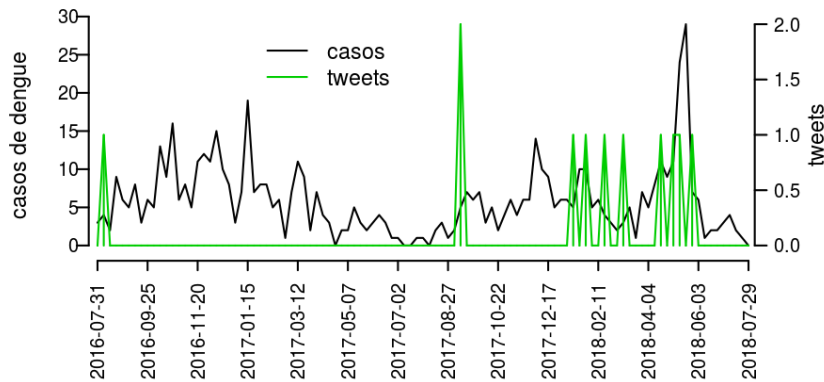


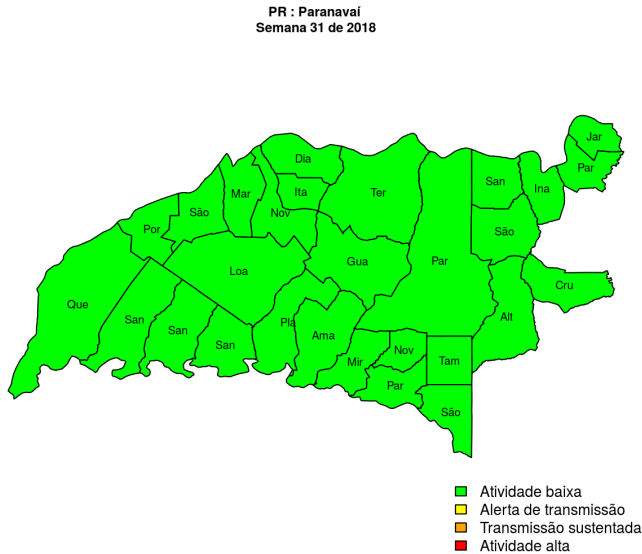
Tabela 12. Resumo das últimas seis semanas epidemiológicas na Regional Cianorte

SE	temperatura	tweet	casos notif	casos preditos
201826	18.0	0	3	3
201827	17.9	0	1	1
201828	11.6	0	4	4
201829	20.0	0	2	2
201830		0	0	0
201831		0	1	1

[hyperlinkvartabver descrição das variáveis](#)

Regional Paranavaí

Desde o início do ano, 3113 casos de dengue foram registrados na Regional de Saúde, sendo 29 na última semana.



Municípios

- Amaporã
- Cruzeiro do Sul
- Alto Paraná
- Mirador
- Paranapoema
- Planaltina do Paraná
- Santa Cruz de Monte Castelo
- Santa Isabel do Ivaí
- Guairaçá
- Inajá
- Jardim Olinda
- Diamante do Norte
- Marilena
- Nova Aliança do Ivaí
- Paraíso do Norte
- Paranavaí
- Porto Rico
- Santa Mônica
- São Carlos do Ivaí
- São João do Caiuá
- São Pedro do Paraná
- Tamboara
- Terra Rica
- Itaúna do Sul
- Loanda
- Nova Londrina
- Querência do Norte
- Santo Antônio do Caiuá

[Início](#)

Figura 13. Casos notificados de dengue e Índice de menção em mídia social sobre dengue na Regional Paranavaí

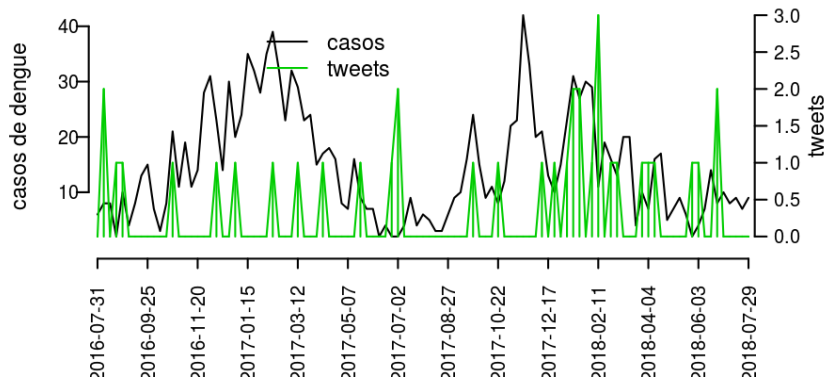


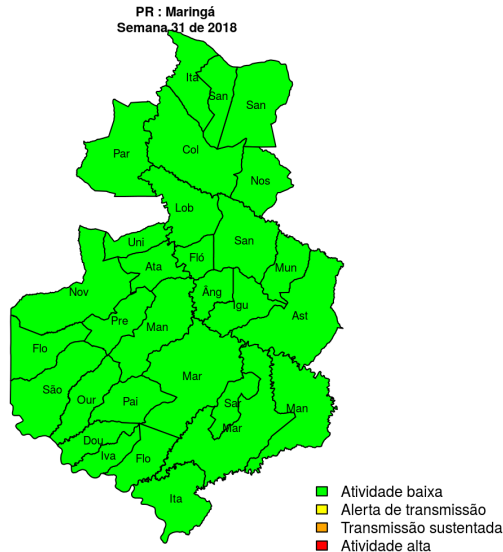
Tabela 13. Resumo das últimas seis semanas epidemiológicas na Regional Paranavaí

SE	temperatura	tweet	casos notif	casos preditos
201826	18.1	0	21	21
201827	17.8	0	21	21
201828	11.6	0	12	12
201829	20.0	0	18	18
201830		0	21	23
201831		0	11	12

[hyperlinkvartabver descrição das variáveis](#)

Regional Maringá

Desde o início do ano, 1524 casos de dengue foram registrados na Regional de Saúde, sendo 13 na última semana.



Municípios

- Doutor Camargo
- Florai
- Munhoz de Melo
- Paçandu
- Presidente Castelo Branco
- São Jorge do Ivaí
- Uniflor
- Itaguajé
- Lobato
- Maringá
- Astorga
- Colorado
- Floresta
- Itambé
- Ivatuba
- Marialva
- Nossa Senhora das Graças
- Nova Esperança
- Ourizona
- Santa Fé
- Santa Inês
- Atalaia
- Santo Inácio
- Sarandi
- Flórida
- Mandaguari
- Iguaraçu
- Mandaguaçu
- Paranacity
- Ângulo

[Início](#)

Figura 14. Casos notificados de dengue e Índice de menção em mídia social sobre dengue na Regional Maringá

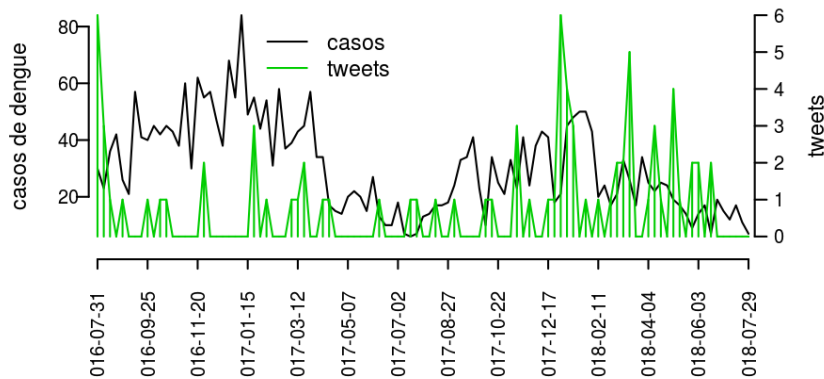


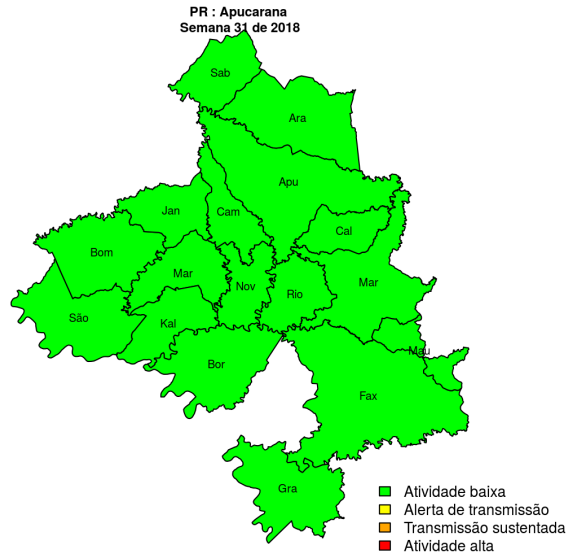
Tabela 14. Resumo das últimas seis semanas epidemiológicas na Regional Maringá

SE	temperatura	tweet	casos notif	casos preditos
201826	18.1	2	24	25
201827	17.8	0	32	34
201828	11.6	0	22	24
201829	19.9	0	27	31
201830		0	23	28
201831		0	13	19

[hyperlinkvartabver descrição das variáveis](#)

Regional Apucarana

Desde o início do ano, 904 casos de dengue foram registrados na Regional de Saúde, sendo 0 na última semana.



Municípios

- Arapongas
- Borrazópolis
- Cambira
- São Pedro do Ivaí
- Jandaia do Sul
- Marilândia do Sul
- Apucarana
- Califórnia
- Kaloré
- Marumbi
- Mauá da Serra
- Novo Itacolomi
- Rio Bom
- Bom Sucesso
- Faxinal
- Grandes Rios
- Sabáudia

Início

Figura 15. Casos notificados de dengue e Índice de menção em mídia social sobre dengue na Regional Apucarana

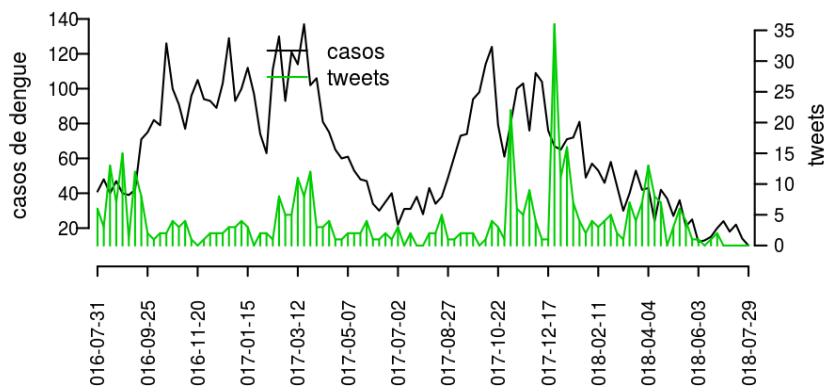


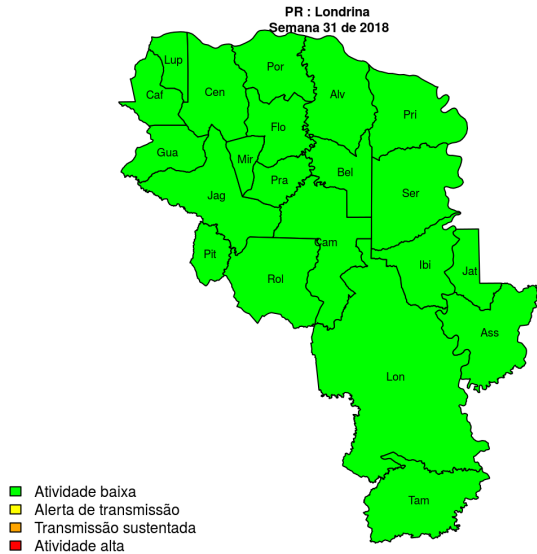
Tabela 15. Resumo das últimas seis semanas epidemiológicas na Regional Apucarana

SE	temperatura	tweet	casos notif	casos preditos
201826	17.7	1	12	12
201827	16.3	0	14	14
201828	11.6	0	8	8
201829	17.1	0	5	5
201830		0	5	5
201831		0	5	5

[hyperlink](#) [vartabver](#) [descrição](#) das variáveis

Regional Londrina

Desde o início do ano, 823 casos de dengue foram registrados na Regional de Saúde, sendo 11 na última semana.



Municípios

- Ibiporã
- Lupionópolis
- Assaí
- Bela Vista do Paraíso
- Cafeara
- Centenário do Sul
- Florestópolis
- Guaraci
- Jaguapitã
- Jataizinho
- Londrina
- Miraselva
- Porecatu
- Prado Ferreira
- Primeiro de Maio
- Sertanópolis
- Tamarana
- Alvorada do Sul
- Cambé
- Pitangueiras
- Rolândia

[Início](#)

Figura 16. Casos notificados de dengue e Índice de menção em mídia social sobre dengue na Regional Londrina

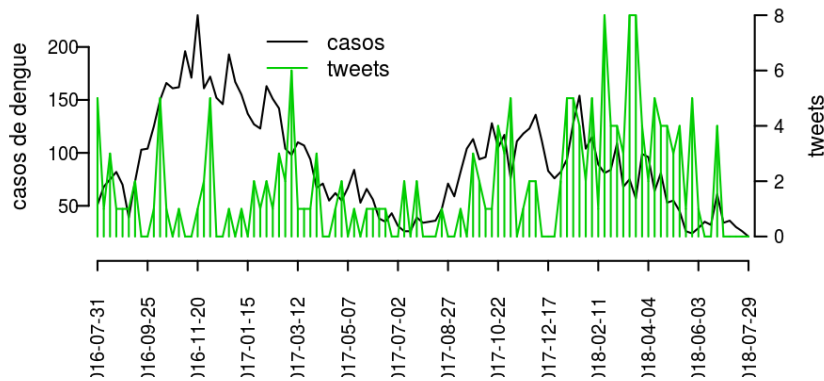


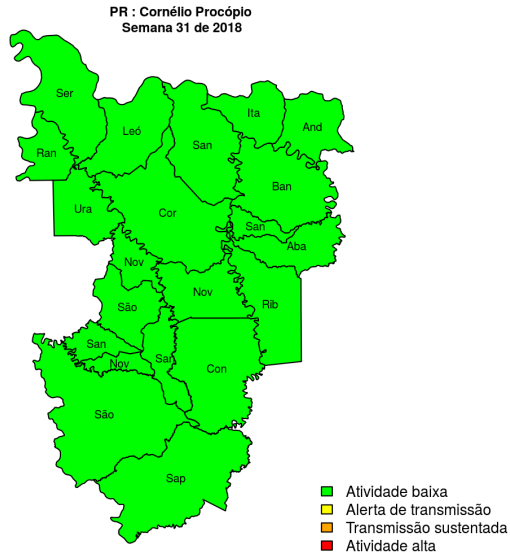
Tabela 16. Resumo das últimas seis semanas epidemiológicas na Regional Londrina

SE	temperatura	tweet	casos notif	casos preditos
201826	17.8	2	88	97
201827	15.9	0	50	56
201828	11.7	0	54	62
201829	16.5	0	49	60
201830		0	45	60
201831		0	29	47

[hyperlink](#) [vartabver](#) [descrição](#) das variáveis

Regional Cornélio Procópio

Desde o início do ano, 60 casos de dengue foram registrados na Regional de Saúde, sendo 1 na última semana.



Municípios

- Bandeirantes
- Itambaracá
- Nova Fátima
- Nova Santa Bárbara
- Ribeirão do Pinhal
- Santa Cecília do Pavão
- Santa Mariana
- Santo Antônio do Paraíso
- São Jerônimo da Serra
- Sapopema
- Sertaneja
- Uraí
- Congonhinhas
- Andirá
- Abatiá
- Cornélio Procópio
- Leopólis
- Nova América da Colina
- Rancho Alegre
- Santa Amélia
- São Sebastião da Amoreira

[Início](#)

Figura 17. Casos notificados de dengue e Índice de menção em mídia social sobre dengue na Regional Cornélio Procópio

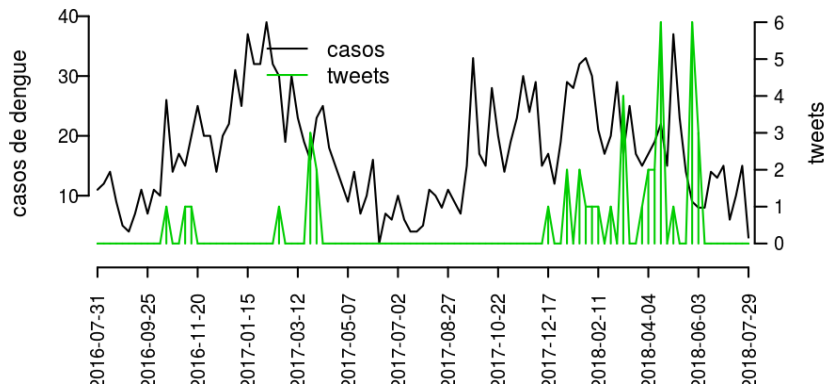


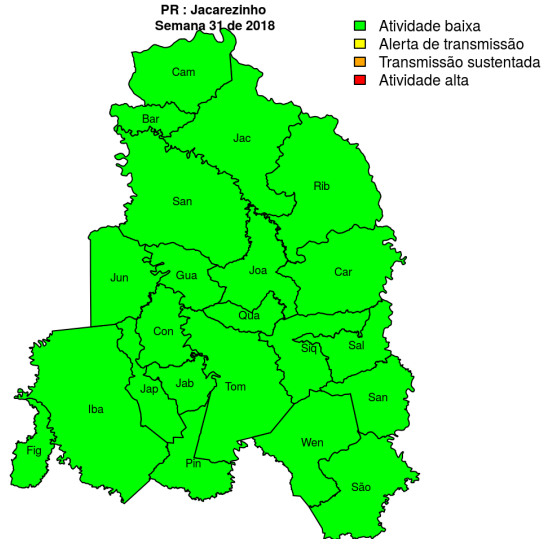
Tabela 17. Resumo das últimas seis semanas epidemiológicas na Regional Cornélio Procópio

SE	temperatura	tweet	casos notif	casos preditos
201826	17.6	0	7	7
201827	15.4	0	6	6
201828	11.6	0	3	3
201829	15.5	0	6	6
201830		0	3	3
201831		0	4	4

[hyperlinkvartabver descrição das variáveis](#)

Regional Jacarezinho

Desde o início do ano, 35 casos de dengue foram registrados na Regional de Saúde, sendo 1 na última semana.



Municípios

- Barra do Jacaré
- Cambará
- Carlópolis
- Conselheiro Mairinck
- Guapirama
- Jaboti
- Japira
- Joaquim Távora
- Jundiá do Sul
- Quatiguá
- Ribeirão Claro
- Salto do Itaré
- Santo Antônio da Platina
- Siqueira Campos
- Wenceslau Braz
- Figueira
- Ibaiti
- Jacarezinho
- Pinhalão
- Santana do Itaré
- São José da Boa Vista
- Tomazina

[Início](#)

Figura 18. Casos notificados de dengue e Índice de menção em mídia social sobre dengue na Regional Jacarezinho

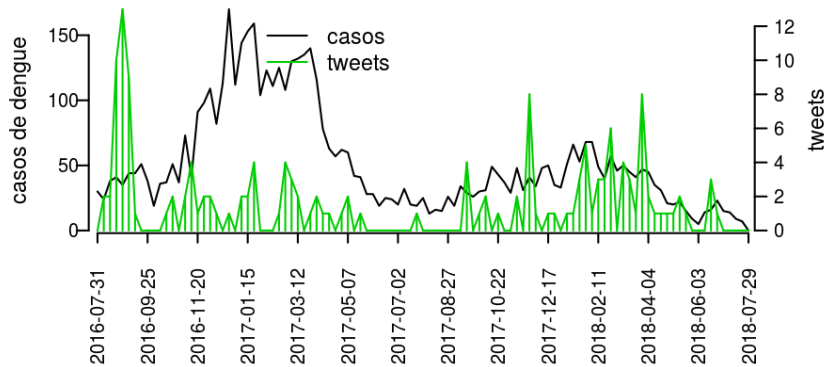


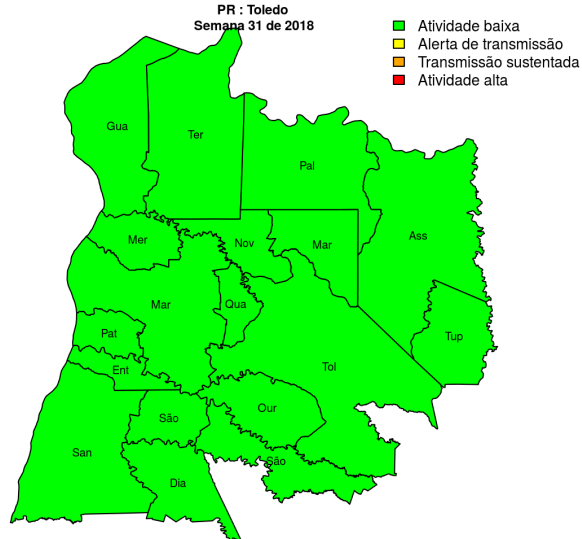
Tabela 18. Resumo das últimas seis semanas epidemiológicas na Regional Jacarezinho

SE	temperatura	tweet	casos notif	casos preditos
201826	17.6	0	1	1
201827	15.4	0	2	2
201828	11.6	0	1	1
201829	15.5	0	1	1
201830		0	0	0
201831		0	0	0

[hyperlinkvartabver descrição das variáveis](#)

Regional Toledo

Desde o início do ano, 35 casos de dengue foram registrados na Regional de Saúde, sendo 0 na última semana.



Municípios

- Diamante D'Oeste
- Entre Rios do Oeste
- Guaíra
- Marechal Cândido Rondon
- Mercedes
- Nova Santa Rosa
- Ouro Verde do Oeste
- Palotina
- Pato Bragado
- Quatro Pontes
- Santa Helena
- São José das Palmeiras
- São Pedro do Iguaçu
- Terra Roxa
- Toledo
- Tupãssi
- Assis Chateaubriand
- Maripá

Início

Figura 19. Casos notificados de dengue e Índice de menção em mídia social sobre dengue na Regional Toledo

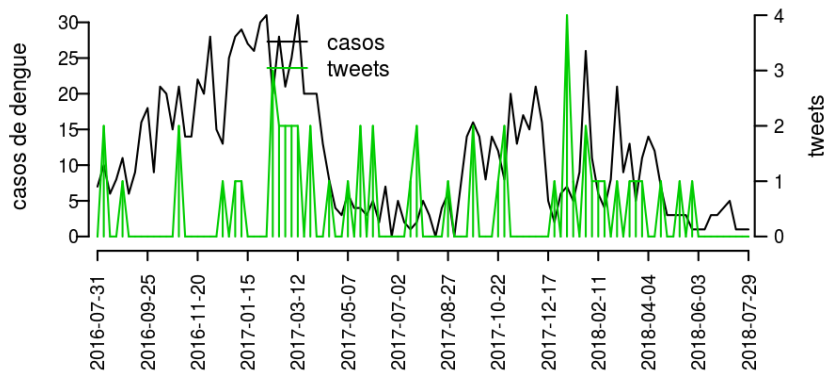


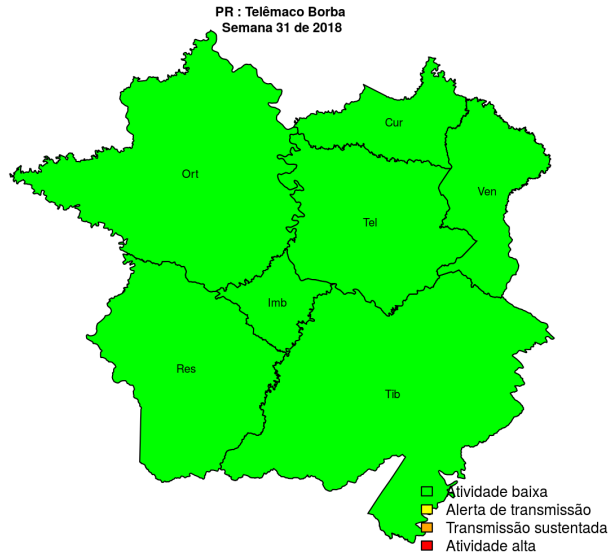
Tabela 19. Resumo das últimas seis semanas epidemiológicas na Regional Toledo

SE	temperatura	tweet	casos notif	casos preditos
201826	16.3	0	10	10
201827	17.0	0	6	6
201828	11.0	0	8	8
201829	17.0	0	11	11
201830		0	3	3
201831		0	3	3

[hyperlinkvartabver descrição das variáveis](#)

Regional Telêmaco Borba

Desde o início do ano, 490 casos de dengue foram registrados na Regional de Saúde, sendo 3 na última semana.



Municípios

- Curiúva
- Imbaú
- Reserva
- Tibagi
- Ortigueira
- Telêmaco Borba
- Ventania

Início

Figura 20. Casos notificados de dengue e Índice de menção em mídia social sobre dengue na Regional Telêmaco Borba

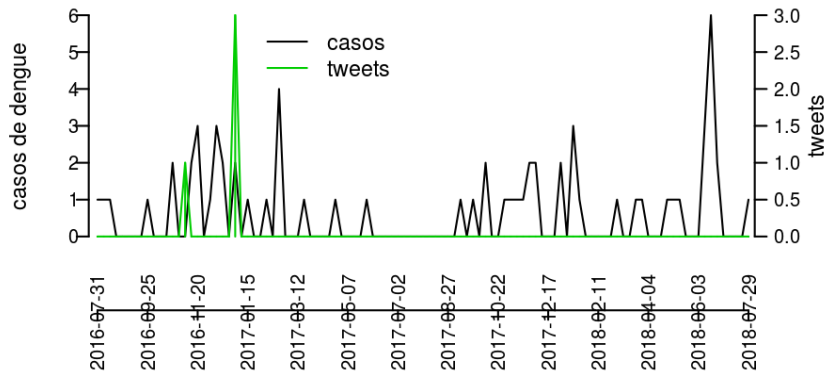


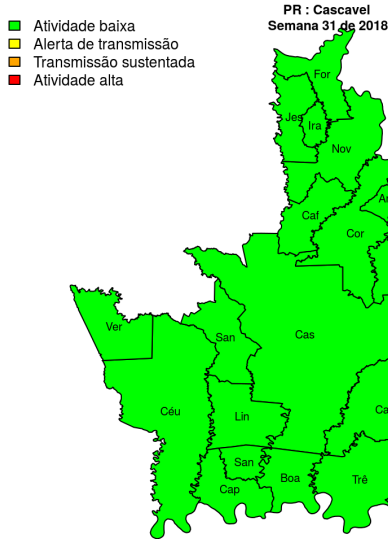
Tabela 20. Resumo das últimas seis semanas epidemiológicas na Regional Telêmaco Borba

SE	temperatura	tweet	casos notif	casos preditos
201826	17.6	1	0	0
201827	15.4	0	0	0
201828	11.6	0	2	2
201829	15.5	0	2	2
201830		0	0	0
201831		0	0	0

[hyperlinkvartabver descrição das variáveis](#)

Regional Cascavel

Desde o início do ano, 207 casos de dengue foram registrados na Regional de Saúde, sendo 1 na última semana.



Municípios

- Céu Azul
- Nova Aurora
- Santa Tereza do Oeste
- Três Barras do Paraná
- Anahy
- Boa Vista da Aparecida
- Braganey
- Cafelândia
- Campo Bonito
- Capitão Leônidas Marques
- Cascavel
- Corbélia
- Catanduvas
- Diamante do Sul
- Espigão Alto do Iguaçu
- Guaraniaçu
- Ibema
- Iguatu
- Iracema do Oeste
- Jesuítas
- Lindoeste
- Quedas do Iguaçu
- Santa Lúcia
- Vera Cruz do Oeste
- Formosa do Oeste

Início

Figura 21. Casos notificados de dengue e Índice de menção em mídia social sobre dengue na Regional Cascavel

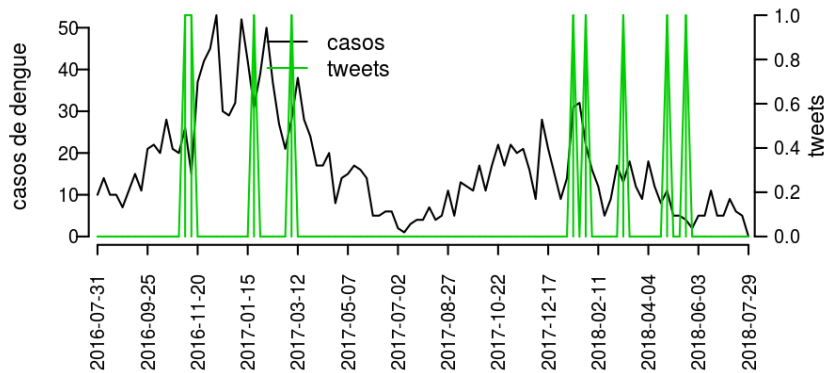


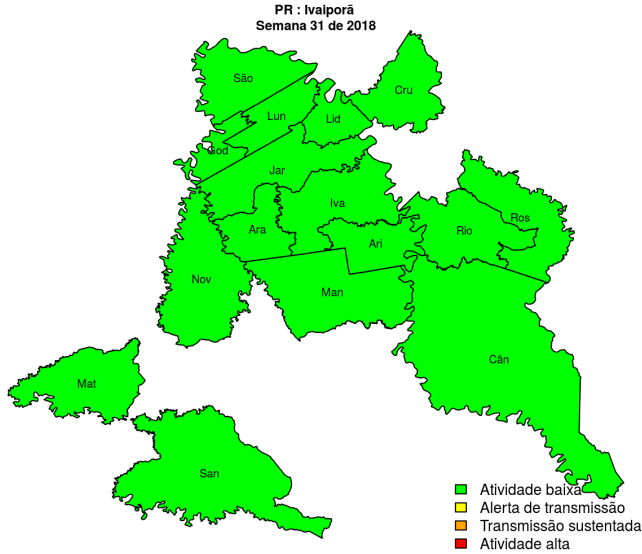
Tabela 21. Resumo das últimas seis semanas epidemiológicas na Regional Cascavel

SE	temperatura	tweet	casos notif	casos preditos
201826	18.0	0	13	13
201827	20.1	0	8	8
201828	12.7	0	8	8
201829	20.2	0	10	10
201830		0	5	5
201831		0	2	2

[hyperlinkvartabver descrição das variáveis](#)

Regional Ivaiporã

Desde o início do ano, 13 casos de dengue foram registrados na Regional de Saúde, sendo 0 na última semana.



Municípios

- Ariranha do Ivaí
- Ivaiporã
- Cruzmaltina
- Godoy Moreira
- Jardim Alegre
- Lidianópolis
- Lunardelli
- Manoel Ribas
- Mato Rico
- Nova Tebas
- Rio Branco do Ivaí
- Rosário do Ivaí
- Santa Maria do Oeste
- São João do Ivaí
- Arapuã
- Cândido de Abreu

Início

Figura 22. Casos notificados de dengue e Índice de menção em mídia social sobre dengue na Regional Ivaiporã

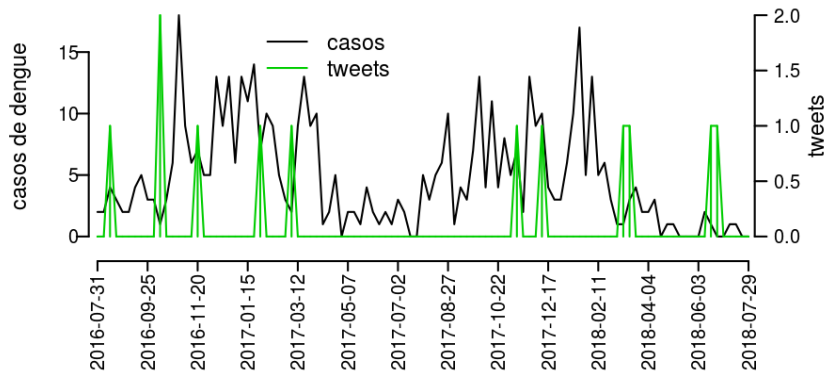


Tabela 22. Resumo das últimas seis semanas epidemiológicas na Regional Ivaiporã

SE	temperatura	tweet	casos notif	casos preditos
201826	17.8	0	1	1
201827	16.6	0	0	0
201828	11.6	0	0	0
201829	17.8	0	0	0
201830		0	1	1
201831		0	0	0

[hyperlink](#) [vartabver](#) [descrição](#) das variáveis

Resumo da situação epidemiológica da dengue nos municípios de Paraná, na semana 31 de 2018

Município	Regional	Temperatura	Tweets	Casos	Incidencia	Rt	Nível
Abatiá	Cornélio Procópio			0	0.0	0.0	verde
Adrianópolis	Curitiba			0	0.0		verde
Agudos do Sul	Curitiba			0	0.0		verde
Almirante Tamandaré	Curitiba			0	0.0	0.0	verde
Altamira do Paraná	Campo Mourão			0	0.0	0.0	verde
Altônia	Umuarama			0	0.0	0.0	verde
Alto Paraná	Paranavaí			0	0.0	0.0	verde
Alto Piquiri	Umuarama			0	0.0	0.0	verde
Alvorada do Sul	Londrina			3	35.9	1.1	verde
Amaporã	Paranavaí			1	16.6	1.8	verde
Ampére	Francisco Beltrão			0	0.0	0.0	verde
Anahy	Cascavel			0	0.0	0.0	verde
Andirá	Cornélio Procópio			2	9.6	8.0	verde
Ângulo	Maringá			0	0.0	0.0	verde
Antonina	Paranaguá			0	0.0	0.0	verde
Antônio Olinto	União da Vitória			0	0.0		verde
Apucarana	Apucarana			1	0.8	0.4	verde
Arapongas	Apucarana			3	2.6	1.1	verde
Arapoti	Ponta Grossa			0	0.0	0.0	verde
Arapuã	Ivaiporã			0	0.0	0.0	verde
Araruna	Campo Mourão			2	21.3	6.2	verde
Araucária	Curitiba			0	0.0	0.0	verde
Ariranha do Ivaí	Ivaiporã			0	0.0		verde
Assaí	Londrina			0	0.0	0.0	verde
Assis Chateaubriand	Toledo			0	0.0	0.0	verde
Astorga	Maringá			0	0.0	0.0	verde
Atalaia	Maringá			0	0.0	0.0	verde
Balsa Nova	Curitiba			0	0.0		verde
Bandeirantes	Cornélio Procópio			0	0.0	0.0	verde
Barbosa Ferraz	Campo Mourão			0	0.0	0.0	verde
Barracão	Francisco Beltrão			0	0.0	0.0	verde
Barra do Jacaré	Jacarezinho			0	0.0	0.0	verde
Bela Vista da Caroba	Francisco Beltrão			0	0.0	0.0	verde
Bela Vista do Paraíso	Londrina			0	0.0	0.0	verde
Bituruna	União da Vitória			0	0.0	0.0	verde
Boa Esperança	Campo Mourão			0	0.0	0.0	verde
Boa Esperança do Iguaçu	Francisco Beltrão			0	0.0	0.0	verde
Boa Ventura de São Roque	Guarapuava			0	0.0		verde
Boa Vista da Aparecida	Cascavel			0	0.0	0.0	verde
Bocaiúva do Sul	Curitiba			0	0.0		verde
Bom Jesus do Sul	Francisco Beltrão			0	0.0		verde
Bom Sucesso	Apucarana			0	0.0	0.0	verde
Bom Sucesso do Sul	Pato Branco			0	0.0		verde
Borrazópolis	Apucarana			0	0.0	0.0	verde
Braganey	Cascavel			0	0.0	0.0	verde
Brasilândia do Sul	Umuarama			0	0.0		verde
Cafeara	Londrina			0	0.0	0.0	verde
Cafelândia	Cascavel			0	0.0	0.0	verde
Cafezal do Sul	Umuarama			0	0.0	0.0	verde
Califórnia	Apucarana			0	0.0	0.0	verde
Cambará	Jacarezinho			0	0.0	0.0	verde
Cambé	Londrina			6	8.6	1.0	verde

Continua na próxima página

Município	Regional	Temperatura	Tweets	Casos	Incidencia	Rt	Nível
Cambira	Apucarana			0	0.0	0.0	verde
Campina da Lagoa	Campo Mourão			0	0.0	0.0	verde
Campina do Simão	Guarapuava			0	0.0		verde
Campina Grande do Sul	Curitiba			0	0.0	0.0	verde
Campo Bonito	Cascavel			0	0.0	0.0	verde
Campo do Tenente	Curitiba			0	0.0		verde
Campo Largo	Curitiba			0	0.0	0.0	verde
Campo Magro	Curitiba			0	0.0	0.0	verde
Campo Mourão	Campo Mourão			0	0.0	0.0	verde
Cândido de Abreu	Ivaiporã			0	0.0	0.0	verde
Candói	Guarapuava			0	0.0		verde
Cantagalo	Guarapuava			0	0.0	0.0	verde
Capanema	Francisco Beltrão			0	0.0	0.0	verde
Capitão Leônidas Marques	Cascavel			0	0.0	0.0	verde
Carambeí	Ponta Grossa			0	0.0	0.0	verde
Carlópolis	Jacarezinho			0	0.0	0.0	verde
Cascavel	Cascavel			1	0.3	0.3	verde
Castro	Ponta Grossa			0	0.0		verde
Catanduvas	Cascavel			1	9.6	5.9	verde
Centenário do Sul	Londrina			0	0.0	0.0	verde
Cerro Azul	Curitiba			0	0.0		verde
Céu Azul	Cascavel			0	0.0	0.0	verde
Chopinzinho	Pato Branco			0	0.0	0.0	verde
Cianorte	Cianorte			0	0.0	0.0	verde
Cidade Gaúcha	Cianorte			0	0.0	0.0	verde
Clevelândia	Pato Branco			0	0.0		verde
Colombo	Curitiba			0	0.0	0.0	verde
Colorado	Maringá			2	12.6	3.7	verde
Congonhinhas	Cornélio Procópio			0	0.0	0.0	verde
Conselheiro Mairinck	Jacarezinho			0	0.0		verde
Contenda	Curitiba			0	0.0	0.0	verde
Corbélia	Cascavel			0	0.0	0.0	verde
Cornélio Procópio	Cornélio Procópio			1	2.1	1.2	verde
Coronel Domingos Soares	Pato Branco			0	0.0	0.0	verde
Coronel Vivida	Pato Branco			1	4.6	12.1	verde
Corumbataí do Sul	Campo Mourão			0	0.0	0.0	verde
Cruzeiro do Iguaçu	Francisco Beltrão			0	0.0	0.0	verde
Cruzeiro do Oeste	Umuarama			0	0.0	0.0	verde
Cruzeiro do Sul	Paranavaí			0	0.0	0.0	verde
Cruz Machado	União da Vitória			0	0.0		verde
Cruzmalta	Ivaiporã			0	0.0	0.0	verde
Curitiba	Curitiba			2	0.2	0.7	verde
Curiúva	Telêmaco Borba			0	0.0		verde
Diamante do Norte	Paranavaí			0	0.0	0.0	verde
Diamante do Sul	Cascavel			0	0.0		verde
Diamante D'Oeste	Toledo			0	0.0	0.0	verde
Dois Vizinhos	Francisco Beltrão			0	0.0	0.0	verde
Douradina	Umuarama			0	0.0	0.0	verde
Doutor Camargo	Maringá			0	0.0	0.0	verde
Enéas Marques	Francisco Beltrão			0	0.0	0.0	verde
Engenheiro Beltrão	Campo Mourão			0	0.0	0.0	verde
Esperança Nova	Umuarama			0	0.0	0.0	verde
Entre Rios do Oeste	Toledo			0	0.0	0.0	verde
Espigão Alto do Iguaçu	Cascavel			0	0.0	0.0	verde
Farol	Campo Mourão			0	0.0	0.0	verde

Continua na próxima página

Município	Regional	Temperatura	Tweets	Casos	Incidencia	Rt	Nível
Faxinal	Apucarana			0	0.0	0.0	verde
Fazenda Rio Grande	Curitiba			0	0.0		verde
Fênix	Campo Mourão			0	0.0	0.0	verde
Fernandes Pinheiro	Iratí			0	0.0		verde
Figueira	Jacarezinho			0	0.0		verde
Floraí	Maringá			0	0.0	0.0	verde
Flor da Serra do Sul	Francisco Beltrão			0	0.0		verde
Floresta	Maringá			0	0.0	0.0	verde
Florestópolis	Londrina			0	0.0	0.0	verde
Flórida	Maringá			0	0.0	0.0	verde
Formosa do Oeste	Cascavel			0	0.0	0.0	verde
Foz do Iguaçu	Foz do Iguaçu			11	6.1	0.9	verde
Francisco Alves	Umuarama			0	0.0	0.0	verde
Francisco Beltrão	Francisco Beltrão			1	1.1	0.6	verde
Foz do Jordão	Guarapuava			0	0.0		verde
General Carneiro	União da Vitória			0	0.0		verde
Godoy Moreira	Ivaiporã			0	0.0	0.0	verde
Goioerê	Campo Mourão			0	0.0	0.0	verde
Goioxim	Guarapuava			0	0.0		verde
Grandes Rios	Apucarana			0	0.0	0.0	verde
Guaíra	Toledo			0	0.0	0.0	verde
Guairaçá	Paranavaí			0	0.0	0.0	verde
Guamiranga	Iratí			0	0.0	0.0	verde
Guapirama	Jacarezinho			0	0.0		verde
Guaporema	Cianorte			0	0.0	0.0	verde
Guaraci	Londrina			0	0.0	0.0	verde
Guaraniaçu	Cascavel			0	0.0	0.0	verde
Guarapuava	Guarapuava			0	0.0	0.0	verde
Guaraqueçaba	Paranaguá			0	0.0	0.0	verde
Guaratuba	Paranaguá			0	0.0	0.0	verde
Honório Serpa	Pato Branco			0	0.0	0.0	verde
Íbaiti	Jacarezinho			0	0.0	0.0	verde
Íbema	Cascavel			0	0.0	0.0	verde
Íbiporã	Londrina			1	1.9	0.4	verde
Icaraíma	Umuarama			0	0.0	0.0	verde
Iguaraçu	Maringá			0	0.0	0.0	verde
Iguatu	Cascavel			0	0.0	0.0	verde
Imbaú	Telêmaco Borba			0	0.0		verde
Imbituva	Iratí			0	0.0	0.0	verde
Inácio Martins	Iratí			0	0.0		verde
Inajá	Paranavaí			0	0.0	0.0	verde
Indianópolis	Cianorte			0	0.0	0.0	verde
Ipiranga	Ponta Grossa			0	0.0	0.0	verde
Iporã	Umuarama			0	0.0	0.0	verde
Iracema do Oeste	Cascavel			0	0.0	0.0	verde
Irati	Iratí			0	0.0	0.0	verde
Iretama	Campo Mourão			0	0.0	0.0	verde
Itaguajé	Maringá			0	0.0		verde
Itaipulândia	Foz do Iguaçu			0	0.0	0.0	verde
Itambaracá	Cornélio Procópio			0	0.0	0.0	verde
Itambé	Maringá			0	0.0	0.0	verde
Itapejara d'Oeste	Pato Branco			0	0.0	0.0	verde
Itaperuçu	Curitiba			0	0.0		verde
Itaúna do Sul	Paranavaí			0	0.0	0.0	verde
Ivaí	Ponta Grossa			0	0.0	0.0	verde

Continua na próxima página

Município	Regional	Temperatura	Tweets	Casos	Incidência	Rt	Nível
Ivaiporã	Ivaiporã			0	0.0	0.0	verde
Ivaté	Umuarama			0	0.0	0.0	verde
Ivatuba	Maringá			0	0.0	0.0	verde
Jaboti	Jacarezinho			0	0.0		verde
Jacarezinho	Jacarezinho			0	0.0	0.0	verde
Jaguapitã	Londrina			0	0.0	0.0	verde
Jaguariaíva	Ponta Grossa			1	2.9	3.1	verde
Jandaia do Sul	Apucarana			0	0.0	0.0	verde
Janiópolis	Campo Mourão			0	0.0	0.0	verde
Japira	Jacarezinho			0	0.0	0.0	verde
Japurá	Cianorte			0	0.0	0.0	verde
Jardim Alegre	Ivaiporã			0	0.0	0.0	verde
Jardim Olinda	Paranavaí			0	0.0		verde
Jataizinho	Londrina			1	8.0	1.7	verde
Jesuítas	Cascavel			0	0.0	0.0	verde
Joaquim Távora	Jacarezinho			0	0.0	0.0	verde
Jundiaí do Sul	Jacarezinho			0	0.0		verde
Juranda	Campo Mourão			0	0.0	0.0	verde
Jussara	Cianorte			1	14.3	12.1	verde
Kaloré	Apucarana			0	0.0	0.0	verde
Lapa	Curitiba			0	0.0	0.0	verde
Laranjal	Guarapuava			0	0.0		verde
Laranjeiras do Sul	Guarapuava			0	0.0	0.0	verde
Leópolis	Cornélio Procópio			0	0.0	0.0	verde
Lidianópolis	Ivaiporã			0	0.0	0.0	verde
Lindoeste	Cascavel			0	0.0	0.0	verde
Loanda	Paranavaí			0	0.0	0.0	verde
Lobato	Maringá			0	0.0	0.0	verde
Londrina	Londrina			18	5.8	0.8	verde
Luiziana	Campo Mourão			0	0.0	0.0	verde
Lunardelli	Ivaiporã			0	0.0	0.0	verde
Lupionópolis	Londrina			0	0.0	0.0	verde
Mallet	Iratí			0	0.0	0.0	verde
Mamborê	Campo Mourão			0	0.0	0.0	verde
Mandaguaçu	Maringá			1	4.6	12.1	verde
Mandaguari	Maringá			0	0.0	0.0	verde
Mandirituba	Curitiba			0	0.0		verde
Manfrinópolis	Francisco Beltrão			0	0.0		verde
Mangueirinha	Pato Branco			0	0.0	0.0	verde
Manoel Ribas	Ivaiporã			0	0.0	0.0	verde
Marechal Cândido Rondon	Toledo			0	0.0	0.0	verde
Maria Helena	Umuarama			1	16.8	12.1	verde
Marialva	Maringá			0	0.0	0.0	verde
Marilândia do Sul	Apucarana			1	11.0	3.1	verde
Marilena	Paranavaí			2	28.0	0.7	verde
Mariluz	Umuarama			0	0.0	0.0	verde
Maringá	Maringá			7	3.0	0.7	verde
Mariópolis	Pato Branco			0	0.0	0.0	verde
Maripá	Toledo			0	0.0	0.0	verde
Marmeleiro	Francisco Beltrão			0	0.0	0.0	verde
Marquinho	Guarapuava			0	0.0		verde
Marumbi	Apucarana			0	0.0	0.0	verde
Matelândia	Foz do Iguaçu			0	0.0	0.0	verde
Matinhos	Paranaguá			0	0.0	0.0	verde
Mato Rico	Ivaiporã			0	0.0		verde

Continua na próxima página

Município	Regional	Temperatura	Tweets	Casos	Incidencia	Rt	Nível
Mauá da Serra	Apucarana			0	0.0	0.0	verde
Medianeira	Foz do Iguaçu			4	11.1	1.8	verde
Mercedes	Toledo			0	0.0	0.0	verde
Mirador	Paranavaí			0	0.0	0.0	verde
Miraselva	Londrina			0	0.0	0.0	verde
Missal	Foz do Iguaçu			0	0.0	0.0	verde
Moreira Sales	Campo Mourão			0	0.0	0.0	verde
Morretes	Paranaguá			0	0.0	0.0	verde
Munhoz de Melo	Maringá			0	0.0	0.0	verde
Nossa Senhora das Graças	Maringá			1	24.6	12.1	verde
Nova Aliança do Ivaí	Paranavaí			0	0.0		verde
Nova América da Colina	Cornélio Procópio			0	0.0	0.0	verde
Nova Aurora	Cascavel			0	0.0	0.0	verde
Nova Cantu	Campo Mourão			0	0.0	0.0	verde
Nova Esperança	Maringá			0	0.0	0.0	verde
Nova Esperança do Sudoeste	Francisco Beltrão			0	0.0	0.0	verde
Nova Fátima	Cornélio Procópio			0	0.0	0.0	verde
Nova Laranjeiras	Guarapuava			0	0.0	0.0	verde
Nova Londrina	Paranavaí			0	0.0	0.0	verde
Nova Olímpia	Umuarama			0	0.0	0.0	verde
Nova Santa Bárbara	Cornélio Procópio			0	0.0	0.0	verde
Nova Santa Rosa	Toledo			0	0.0	0.0	verde
Nova Prata do Iguaçu	Francisco Beltrão			0	0.0	0.0	verde
Nova Tebas	Ivaiporã			0	0.0		verde
Novo Itacolomi	Apucarana			0	0.0	0.0	verde
Ortigueira	Telêmaco Borba			0	0.0		verde
Ourizona	Maringá			0	0.0	0.0	verde
Ouro Verde do Oeste	Toledo			0	0.0	0.0	verde
Paiçandu	Maringá			0	0.0	0.0	verde
Palmas	Pato Branco			0	0.0		verde
Palmeira	Ponta Grossa			0	0.0	0.0	verde
Palmital	Guarapuava			0	0.0		verde
Palotina	Toledo			1	3.2	8.8	verde
Paraíso do Norte	Paranavaí			0	0.0	0.0	verde
Paranacity	Maringá			0	0.0	0.0	verde
Paranaguá	Paranaguá			0	0.0	0.0	amarelo
Paranapoema	Paranavaí			1	32.4	8.3	verde
Paranavaí	Paranavaí			3	3.4	0.3	verde
Pato Bragado	Toledo			0	0.0	0.0	verde
Pato Branco	Pato Branco			0	0.0	0.0	verde
Paula Freitas	União da Vitória			0	0.0		verde
Paulo Frontin	União da Vitória			0	0.0		verde
Peabiru	Campo Mourão			0	0.0	0.0	verde
Perobal	Umuarama			0	0.0	0.0	verde
Pérola	Umuarama			0	0.0	0.0	verde
Pérola d'Oeste	Francisco Beltrão			0	0.0		verde
Piên	Curitiba			0	0.0		verde
Pinhais	Curitiba			0	0.0	0.0	verde
Pinhalão	Jacarezinho			0	0.0		verde
Pinhal de São Bento	Francisco Beltrão			0	0.0	0.0	verde
Pinhão	Guarapuava			0	0.0	0.0	verde
Piraí do Sul	Ponta Grossa			0	0.0		verde
Piraquara	Curitiba			0	0.0		verde
Pitanga	Guarapuava			0	0.0	0.0	verde
Pitangueiras	Londrina			0	0.0	0.0	verde

Continua na próxima página

Município	Regional	Temperatura	Tweets	Casos	Incidencia	Rt	Nível
Planaltina do Paraná	Paranavaí			0	0.0	0.0	verde
Planalto	Francisco Beltrão			0	0.0	0.0	verde
Ponta Grossa	Ponta Grossa			0	0.0	0.0	verde
Pontal do Paraná	Paranaguá			0	0.0	0.0	verde
Porecatu	Londrina			0	0.0	0.0	verde
Porto Amazonas	Ponta Grossa			0	0.0	0.0	verde
Porto Barreiro	Guarapuava			0	0.0	0.0	verde
Porto Rico	Paranavaí			0	0.0		verde
Porto Vitória	União da Vitória			0	0.0		verde
Prado Ferreira	Londrina			0	0.0	0.0	verde
Pranchita	Francisco Beltrão			0	0.0	0.0	verde
Presidente Castelo Branco	Maringá			0	0.0	0.0	verde
Primeiro de Maio	Londrina			0	0.0	0.0	verde
Prudentópolis	Guarapuava			0	0.0	0.0	verde
Quarto Centenário	Campo Mourão			0	0.0	0.0	verde
Quatiguá	Jacarezinho			0	0.0	0.0	verde
Quatro Barras	Curitiba			0	0.0	0.0	verde
Quatro Pontes	Toledo			0	0.0	0.0	verde
Quedas do Iguaçu	Cascavel			0	0.0	0.0	verde
Querência do Norte	Paranavaí			0	0.0	0.0	verde
Quinta do Sol	Campo Mourão			0	0.0	0.0	verde
Quitandinha	Curitiba			0	0.0	0.0	verde
Ramilândia	Foz do Iguaçu			0	0.0		verde
Rancho Alegre	Cornélio Procópio			1	25.1	6.0	verde
Rancho Alegre D'Oeste	Campo Mourão			0	0.0	0.0	verde
Realeza	Francisco Beltrão			0	0.0	0.0	verde
Rebouças	Iratí			0	0.0	0.0	verde
Renascença	Francisco Beltrão			0	0.0	0.0	verde
Reserva	Telêmaco Borba			0	0.0		verde
Reserva do Iguaçu	Guarapuava			0	0.0		verde
Ribeirão Claro	Jacarezinho			0	0.0	0.0	verde
Ribeirão do Pinhal	Cornélio Procópio			0	0.0	0.0	verde
Rio Azul	Iratí			0	0.0		verde
Rio Bom	Apucarana			0	0.0	0.0	verde
Rio Bonito do Iguaçu	Guarapuava			0	0.0		verde
Rio Branco do Ivaí	Ivaiporã			0	0.0		verde
Rio Branco do Sul	Curitiba			0	0.0		verde
Rio Negro	Curitiba			0	0.0		verde
Rolândia	Londrina			0	0.0	0.0	verde
Roncador	Campo Mourão			0	0.0	0.0	verde
Rondon	Cianorte			0	0.0	0.0	verde
Rosário do Ivaí	Ivaiporã			0	0.0		verde
Sabáudia	Apucarana			0	0.0	0.0	verde
Salgado Filho	Francisco Beltrão			0	0.0	0.0	verde
Salto do Itararé	Jacarezinho			0	0.0		verde
Salto do Lontra	Francisco Beltrão			0	0.0	0.0	verde
Santa Amélia	Cornélio Procópio			0	0.0		verde
Santa Cecília do Pavão	Cornélio Procópio			0	0.0	0.0	verde
Santa Cruz de Monte Castelo	Paranavaí			0	0.0	0.0	verde
Santa Fé	Maringá			1	8.6	0.3	verde
Santa Helena	Toledo			0	0.0	0.0	verde
Santa Inês	Maringá			0	0.0		verde
Santa Isabel do Ivaí	Paranavaí			0	0.0	0.0	verde
Santa Izabel do Oeste	Francisco Beltrão			0	0.0	0.0	verde
Santa Lúcia	Cascavel			0	0.0	0.0	verde

Continua na próxima página

Município	Regional	Temperatura	Tweets	Casos	Incidencia	Rt	Nível
Santa Maria do Oeste	Ivaiporã			0	0.0		verde
Santa Mariana	Cornélio Procópio			0	0.0	0.0	verde
Santa Mônica	Paranavaí			0	0.0	0.0	verde
Santana do Itararé	Jacarezinho			0	0.0	0.0	verde
Santa Tereza do Oeste	Cascavel			0	0.0	0.0	verde
Santa Terezinha de Itaipu	Foz do Iguaçu			0	0.0	0.0	verde
Santo Antônio da Platina	Jacarezinho			0	0.0	0.0	verde
Santo Antônio do Caiuá	Paranavaí			0	0.0	0.0	verde
Santo Antônio do Paraíso	Cornélio Procópio			0	0.0	0.0	verde
Santo Antônio do Sudoeste	Francisco Beltrão			0	0.0	0.0	verde
Santo Inácio	Maringá			0	0.0	0.0	verde
São Carlos do Ivaí	Paranavaí			0	0.0	0.0	verde
São Jerônimo da Serra	Cornélio Procópio			0	0.0	0.0	verde
São João	Pato Branco			0	0.0	0.0	verde
São João do Caiuá	Paranavaí			0	0.0		verde
São João do Ivaí	Ivaiporã			0	0.0	0.0	verde
São João do Triunfo	Ponta Grossa			0	0.0	0.0	verde
São Jorge d'Oeste	Francisco Beltrão			0	0.0	0.0	verde
São Jorge do Ivaí	Maringá			0	0.0	0.0	verde
São Jorge do Patrocínio	Umuarama			0	0.0	0.0	verde
São José da Boa Vista	Jacarezinho			0	0.0		verde
São José das Palmeiras	Toledo			0	0.0	0.0	verde
São José dos Pinhais	Curitiba			0	0.0	0.0	verde
São Manoel do Paraná	Cianorte			0	0.0	0.0	verde
São Mateus do Sul	União da Vitória			0	0.0	0.0	verde
São Miguel do Iguaçu	Foz do Iguaçu			0	0.0	0.0	verde
São Pedro do Iguaçu	Toledo			0	0.0	0.0	verde
São Pedro do Ivaí	Apucarana			0	0.0	0.0	verde
São Pedro do Paraná	Paranavaí			0	0.0	0.0	verde
São Sebastião da Amoreira	Cornélio Procópio			0	0.0	0.0	verde
São Tomé	Cianorte			0	0.0		verde
Sapopema	Cornélio Procópio			0	0.0		verde
Sarandi	Maringá			1	1.1	0.8	verde
Saudade do Iguaçu	Pato Branco			0	0.0	0.0	verde
Sengés	Ponta Grossa			0	0.0	0.0	verde
Serranópolis do Iguaçu	Foz do Iguaçu			0	0.0	0.0	verde
Sertaneja	Cornélio Procópio			0	0.0	0.0	verde
Sertanópolis	Londrina			0	0.0	0.0	verde
Siqueira Campos	Jacarezinho			0	0.0	0.0	verde
Sulina	Pato Branco			0	0.0	0.0	verde
Tamarana	Londrina			0	0.0	0.0	verde
Tamboara	Paranavaí			4	99.4	6.6	verde
Tapejara	Cianorte			0	0.0	0.0	verde
Tapira	Umuarama			0	0.0	0.0	verde
Teixeira Soares	Iratí			0	0.0	0.0	verde
Telêmaco Borba	Telêmaco Borba			0	0.0	0.0	verde
Terra Boa	Campo Mourão			0	0.0	0.0	verde
Terra Rica	Paranavaí			0	0.0	0.0	verde
Terra Roxa	Toledo			0	0.0	0.0	verde
Tibagi	Telêmaco Borba			0	0.0	0.0	verde
Tijucas do Sul	Curitiba			0	0.0		verde
Toledo	Toledo			2	1.5	1.3	verde
Tomazina	Jacarezinho			0	0.0	0.0	verde
Três Barras do Paraná	Cascavel			0	0.0	0.0	verde
Tunas do Paraná	Curitiba			0	0.0		verde

Continua na próxima página

Município	Regional	Temperatura	Tweets	Casos	Incidencia	Rt	Nível
Tuneiras do Oeste	Cianorte			0	0.0	0.0	verde
Tupãssi	Toledo			0	0.0	0.0	verde
Turvo	Guarapuava			0	0.0		verde
Ubiratã	Campo Mourão			0	0.0	0.0	verde
Umuarama	Umuarama			0	0.0	0.0	verde
União da Vitória	União da Vitória			0	0.0	0.0	verde
Uniflor	Maringá			0	0.0	0.0	verde
Uraí	Cornélio Procópio			0	0.0	0.0	verde
Wenceslau Braz	Jacarezinho			0	0.0	0.0	verde
Ventania	Telêmaco Borba			0	0.0	0.0	verde
Vera Cruz do Oeste	Cascavel			0	0.0	0.0	verde
Verê	Francisco Beltrão			0	0.0	0.0	verde
Alto Paraíso	Umuarama			0	0.0	0.0	verde
Doutor Ulysses	Curitiba			0	0.0		verde
Virmond	Guarapuava			0	0.0	0.0	verde
Vitorino	Pato Branco			0	0.0		verde
Xambrê	Umuarama			0	0.0	0.0	verde

[Início](#)

Lista das variáveis apresentadas nas tabelas:

SE = semana epidemiológica

Temperatura = média das temperaturas mínimas da semana

Tweet = número de tweets indicativos de casos de dengue na cidade

Casos notif = casos notificados de dengue

Casos preditos = número de casos estimados após correção pelo atraso de notificação

ICmin = número mínimo de casos estimados (IC 95%)

ICmax = número máximo de casos estimados (IC 95%)

Rt = número reprodutivo efetivo (> 1 indica aumento de casos transmissão)

p(Rt1) = probabilidade do número reprodutivo ser maior que 1 (> 0.95 indica aumento significativo de casos)

Incidência = incidência por 100.000 habitantes

Nível = cor do alerta (verde, amarelo, laranja, vermelho)

Notas

- Os dados do SINAN mais recentes ainda não foram totalmente digitados. Estimamos o número esperado de casos notificados considerando o tempo até os casos serem digitados.
- Os dados de tweets são gerados pelo Observatório de Dengue (UFMG). Os tweets são processados para exclusão de informes e outros temas relacionados a dengue.
- Algumas vezes, os casos da última semana ainda não estão disponíveis, nesse caso, usa-se uma estimativa com base na tendência de variação da série.

Créditos

Este é um projeto desenvolvido com apoio da SVS/MS em parceria com:

- Programa de Computação Científica, Fundação Oswaldo Cruz, Rio de Janeiro.
- Escola de Matemática Aplicada, Fundação Getúlio Vargas.
- Secretarias Estaduais, Municipais e Regionais de Saúde.
- Observatório de Dengue da UFMG

[Início](#)

Para mais detalhes sobre o sistema de alerta InfoDengue, consultar: <http://info.dengue.mat.br>

Para acessar os boletins gerados pelo sistema de alerta InfoDengue, consultar: <http://info.dengue.mat.br/relatorios/>

Contato: alerta_dengue@fiocruz.br