

## Boletim Semanal

Semana 43 de 2018

- [O Estado](#)

### Regionais de Saúde:

- [Paranaguá](#)
- [Curitiba](#)
- [Ponta Grossa](#)
- [Iratí](#)
- [Guarapuava](#)
- [União da Vitória](#)
- [Pato Branco](#)
- [Francisco Beltrão](#)
- [Foz do Iguaçu](#)
- [Campo Mourão](#)
- [Umuarama](#)
- [Cianorte](#)
- [Paranavaí](#)
- [Maringá](#)
- [Apucarana](#)
- [Londrina](#)
- [Cornélio Procópio](#)
- [Jacarezinho](#)
- [Toledo](#)
- [Telêmaco Borba](#)
- [Cascavel](#)
- [Ivaiporã](#)

### Municípios:

- [Tabela de Municípios](#)

[Variáveis nas Tabelas](#)

[Notas](#)

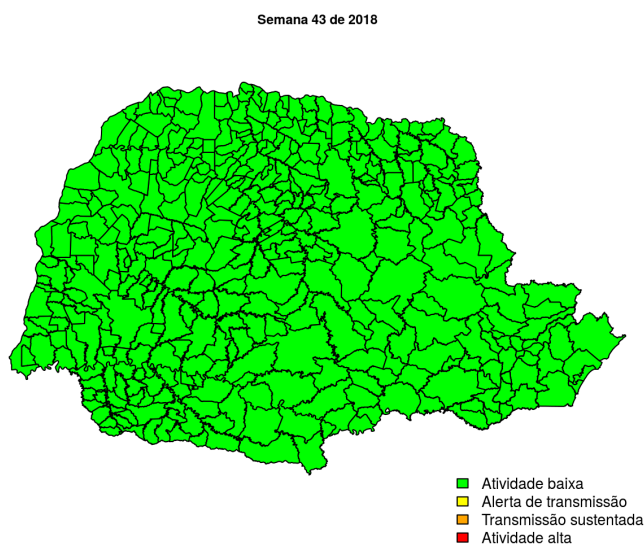
[Creditos](#)

### Contato

[alerta\\_dengue@fiocruz.br](mailto:alerta_dengue@fiocruz.br)

## Situação da Dengue no Estado do Paraná

Desde o início do ano, 14273 casos foram registrados no estado, sendo 2 na última semana. A figura abaixo mostra as condições de transmissão em cada município na semana epidemiológica 43-2018.



Dos 399 municípios, 399 encontram-se em nível verde, 0 em nível amarelo, 0 em nível laranja e 0 em nível vermelho referentes a semana epidemiológica 43-2018. Para informações mais atualizadas e ter acesso ao mapa interativo do estado e de outras localidades, consultar em [Info Dengue](#).

**Na semana passada:** 0 municípios em nível amarelo, 0 em laranja e 0 em vermelho.

### O código de Cores

As cores indicam os seguintes níveis de atenção:

**Verde:** condições climáticas desfavoráveis, seja por baixa temperatura ou baixa umidade, e baixa incidência de casos.

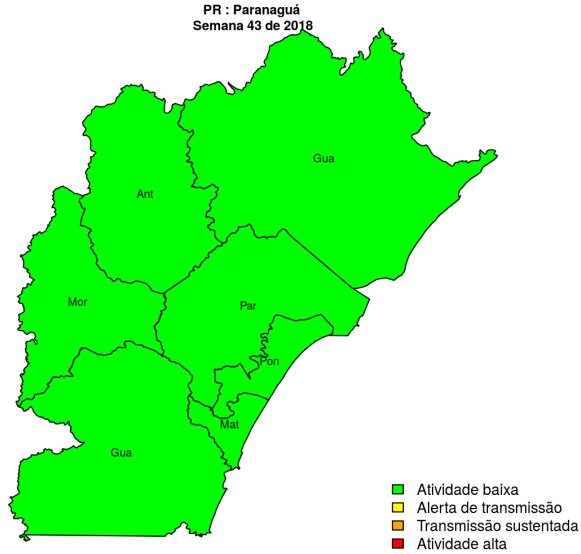
**Amarelo:** condições climáticas propícias para aumento da população do vetor e transmissão de arboviroses.

**Laranja:** transmissão aumentada e sustentada da dengue

**Vermelho:** incidência alta, acima dos 90% históricos.

## Regional Paranaguá

Desde o início do ano, 424 casos de dengue foram registrados na Regional de Saúde, sendo 0 na última semana.

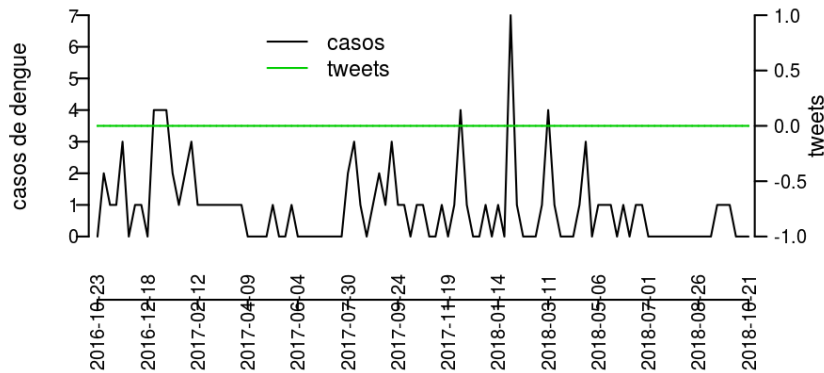


### Municípios

- Paranaguá
- Pontal do Paraná
- Guaraqueçaba
- Guaratuba
- Antonina
- Matinhos
- Morretes

Início

**Figura 1.** Casos notificados de dengue e Índice de menção em mídia social sobre dengue na Regional Paranaguá



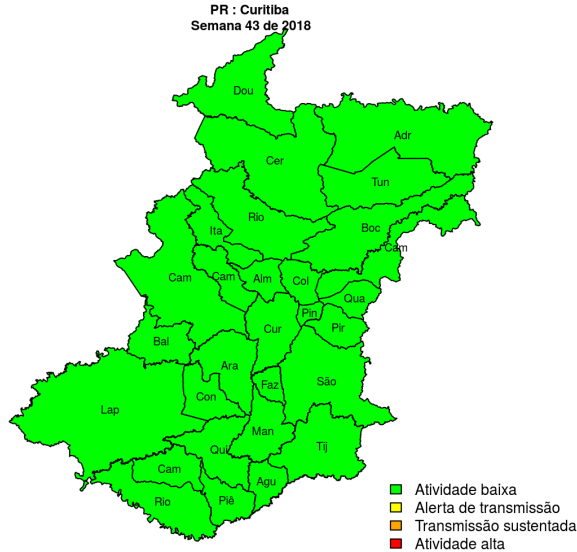
**Tabela 1.** Resumo das últimas seis semanas epidemiológicas na Regional Paranaguá

SE	temperatura	tweet	casos notif	casos preditos
201838	17.5	0	3	3
201839	22.3	0	11	11
201840	19.1	0	4	4
201841	19.2	0	12	12
201842	19.4	0	9	9
201843	17.5	0	0	0

[hyperlinkvartabver descrição das variáveis](#)

## Regional Curitiba

Desde o início do ano, 500 casos de dengue foram registrados na Regional de Saúde, sendo 0 na última semana.

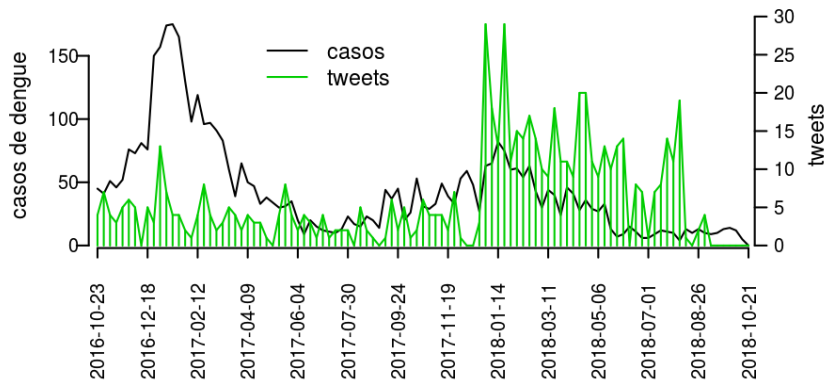


### Municípios

- Piên
- Pinhais
- Piraquara
- Quatro Barras
- Quitandinha
- Rio Branco do Sul
- São José dos Pinhais
- Tijucas do Sul
- Tunas do Paraná
- Cerro Azul
- Colombo
- Contenda
- Itaperuçu
- Doutor Ulysses
- Adrianópolis
- Agudos do Sul
- Araucária
- Bocaiúva do Sul
- Campina Grande do Sul
- Campo do Tenente
- Campo Magro
- Mandirituba
- Fazenda Rio Grande
- Rio Negro
- Curitiba
- Almirante Tamandaré
- Balsa Nova
- Campo Largo
- Lapa

[Início](#)

**Figura 2.** Casos notificados de dengue e Índice de menção em mídia social sobre dengue na Regional Curitiba



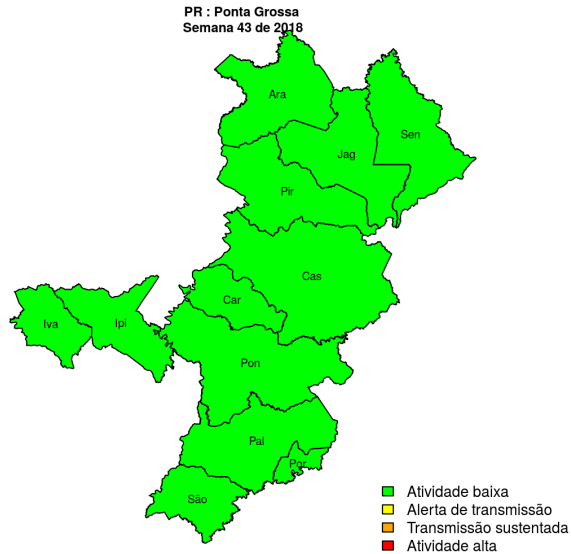
**Tabela 2.** Resumo das últimas seis semanas epidemiológicas na Regional Curitiba

SE	temperatura	tweet	casos notif	casos preditos
201838	14.2	0	6	6
201839	16.4	0	6	6
201840	15.6	0	8	8
201841	15.0	0	8	10
201842	14.7	0	4	5
201843	14.7	0	0	0

[hyperlink](#) [vartabver](#) [descrição](#) das variáveis

## Regional Ponta Grossa

Desde o início do ano, 658 casos de dengue foram registrados na Regional de Saúde, sendo 0 na última semana.

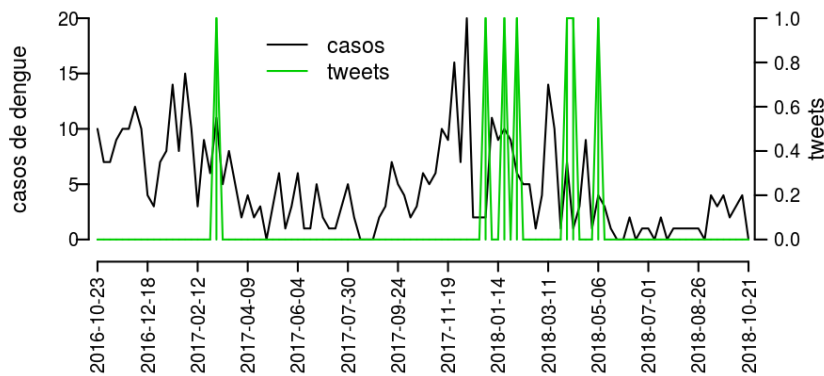


### Municípios

- Sengés
- Castro
- Arapoti
- Ivaí
- Jaguariaíva
- Palmeira
- Piraí do Sul
- Ponta Grossa
- Porto Amazonas
- São João do Triunfo
- Carambeí
- Ipiranga

Início

**Figura 3.** Casos notificados de dengue e Índice de menção em mídia social sobre dengue na Regional Ponta Grossa



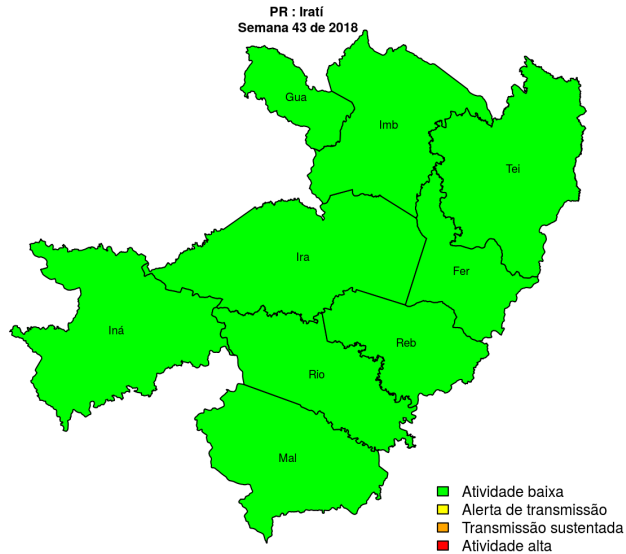
**Tabela 3.** Resumo das últimas seis semanas epidemiológicas na Regional Ponta Grossa

SE	temperatura	tweet	casos notif	casos preditos
201838	13.3	0	0	0
201839	15.1	0	0	0
201840	15.1	0	0	0
201841	14.6	0	0	0
201842	14.0	0	0	0
201843	14.3	0	0	0

[hyperlinkvartabver descrição das variáveis](#)

## Regional Iratí

Desde o início do ano, 190 casos de dengue foram registrados na Regional de Saúde, sendo 0 na última semana.

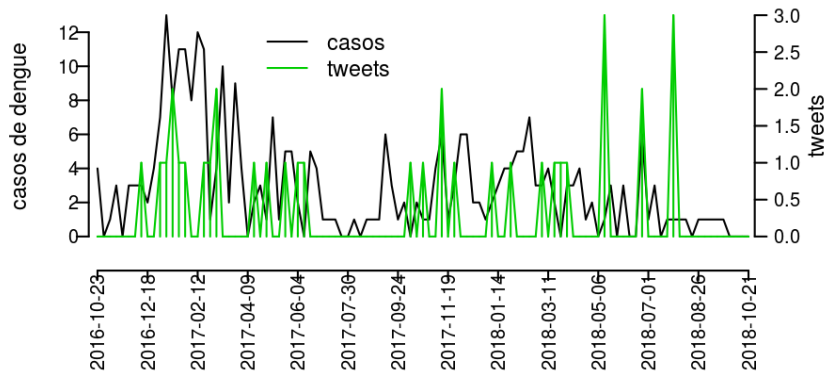


### Municípios

- Rio Azul
- Mallet
- Fernandes Pinheiro
- Guamiranga
- Imbituva
- Inácio Martins
- Iratí
- Rebouças
- Teixeira Soares

### Início

**Figura 4.** Casos notificados de dengue e Índice de menção em mídia social sobre dengue na Regional Iratí



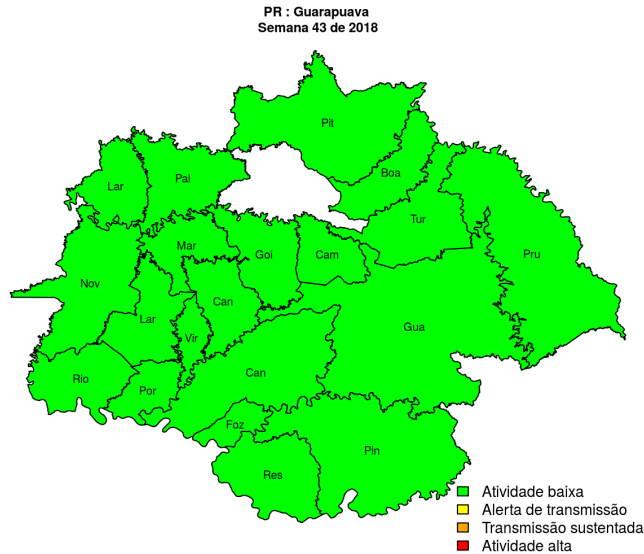
**Tabela 4.** Resumo das últimas seis semanas epidemiológicas na Regional Iratí

SE	temperatura	tweet	casos notif	casos preditos
201838	13.3	0	0	0
201839	15.1	0	0	0
201840	15.1	0	0	0
201841	14.6	0	0	0
201842	14.0	0	0	0
201843	14.3	0	0	0

[hyperlinkvartabver descrição das variáveis](#)

## Regional Guarapuava

Desde o início do ano, 256 casos de dengue foram registrados na Regional de Saúde, sendo 0 na última semana.

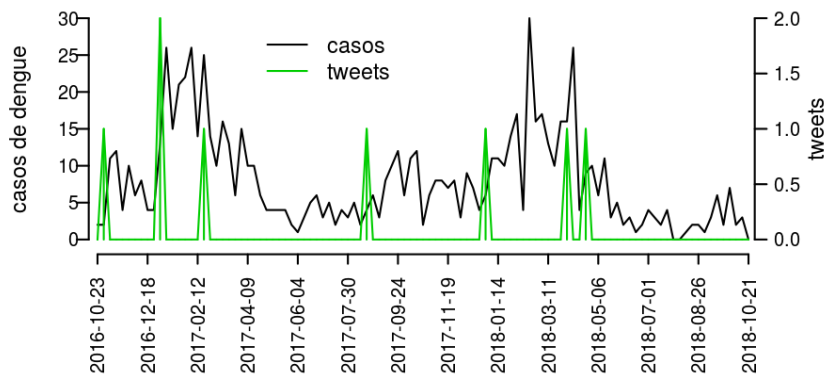


### Municípios

- Boa Ventura de São Roque
- Palmital
- Pinhão
- Porto Barreiro
- Prudentópolis
- Foz do Jordão
- Goioxim
- Campina do Simão
- Cândói
- Cantagalo
- Laranjeiras do Sul
- Marquinho
- Nova Laranjeiras
- Reserva do Iguaçu
- Virmond
- Guarapuava
- Laranjal
- Pitanga
- Rio Bonito do Iguaçu
- Turvo

[Início](#)

**Figura 5.** Casos notificados de dengue e Índice de menção em mídia social sobre dengue na Regional Guarapuava



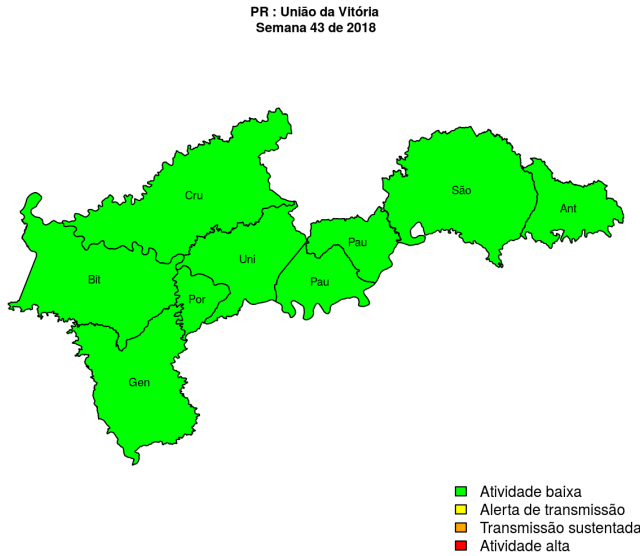
**Tabela 5.** Resumo das últimas seis semanas epidemiológicas na Regional Guarapuava

SE	temperatura	tweet	casos notif	casos preditos
201838	13.7	0	0	0
201839	15.8	0	0	0
201840	15.7	0	1	1
201841	15.1	0	0	0
201842	14.4	0	0	0
201843	14.8	0	0	0

[hyperlinkvartabver descrição das variáveis](#)

## Regional União da Vitória

Desde o início do ano, 924 casos de dengue foram registrados na Regional de Saúde, sendo 0 na última semana.

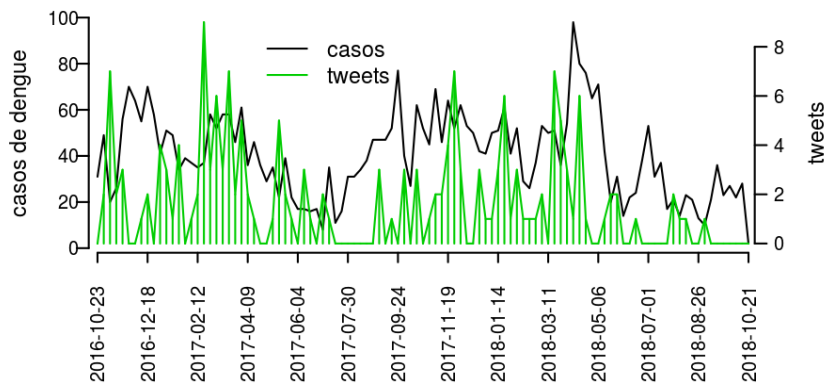


### Municípios

- Bituruna
- Paulo Frontin
- São Mateus do Sul
- União da Vitória
- Cruz Machado
- Antônio Olinto
- General Carneiro
- Paula Freitas
- Porto Vitória

[Início](#)

**Figura 6.** Casos notificados de dengue e Índice de menção em mídia social sobre dengue na Regional União da Vitória



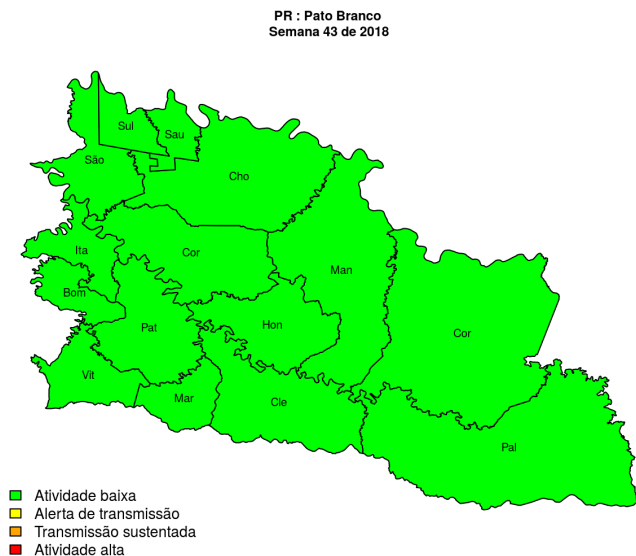
**Tabela 6.** Resumo das últimas seis semanas epidemiológicas na Regional União da Vitória

SE	temperatura	tweet	casos notif	casos preditos
201838	13.3	0	0	0
201839	15.1	0	0	0
201840	15.1	0	0	0
201841	14.6	0	0	0
201842	14.0	0	2	3
201843	14.3	0	0	0

[hyperlinkvartabver](#) descrição das variáveis

## Regional Pato Branco

Desde o início do ano, 1916 casos de dengue foram registrados na Regional de Saúde, sendo 2 na última semana.

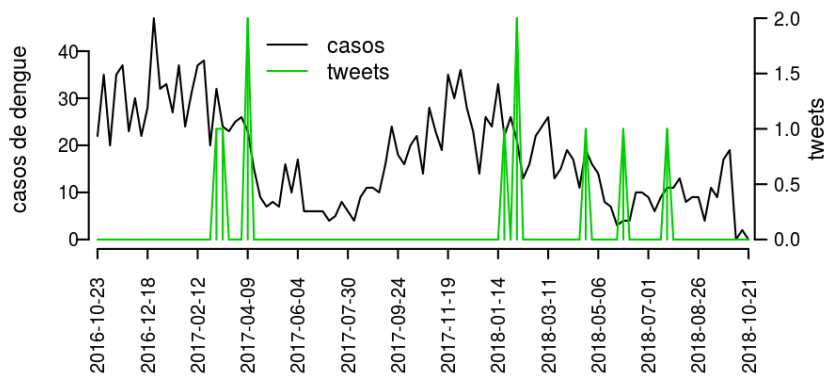


### Municípios

- Vitorino
- Mariópolis
- Clevelândia
- Coronel Domingos Soares
- Coronel Vivida
- Chopinzinho
- Honório Serpa
- Itapejara d'Oeste
- Mangueirinha
- Palmas
- Pato Branco
- São João
- Sulina
- Bom Sucesso do Sul
- Saudade do Iguaçu

Início

**Figura 7.** Casos notificados de dengue e Índice de menção em mídia social sobre dengue na Regional Pato Branco



**Tabela 7.** Resumo das últimas seis semanas epidemiológicas na Regional Pato Branco

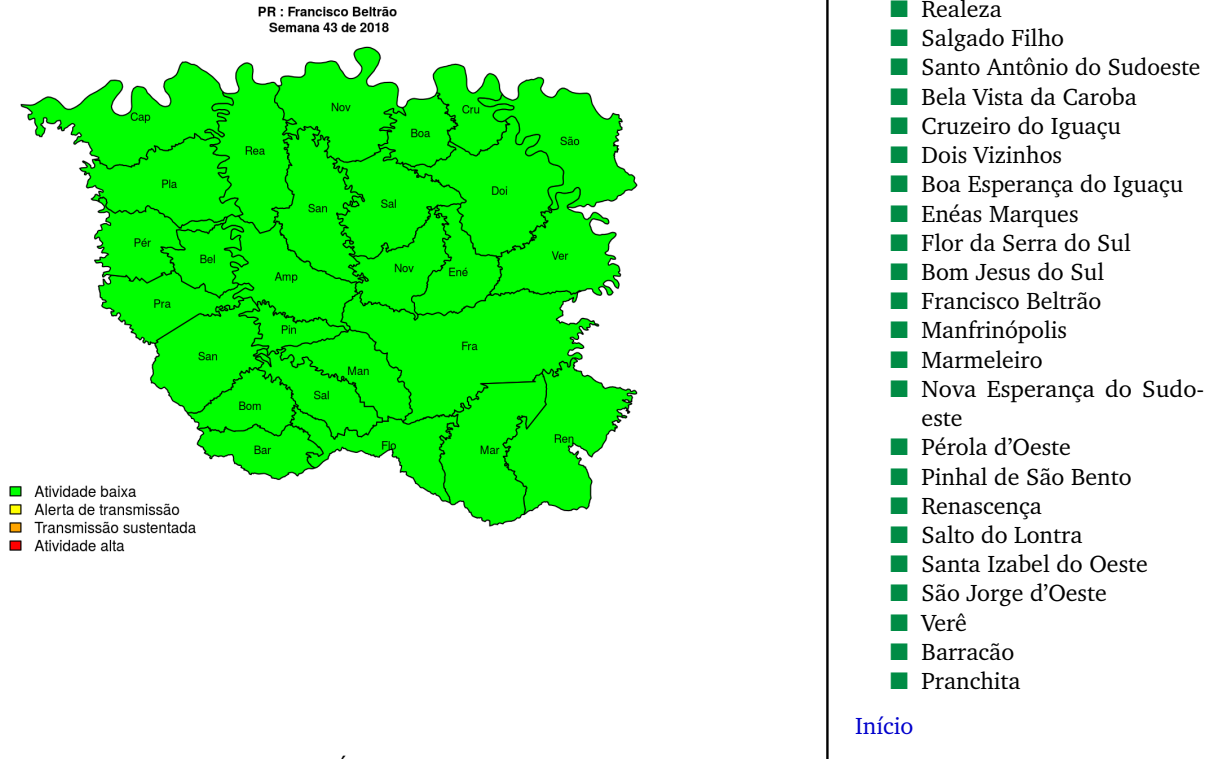
SE	temperatura	tweet	casos notif	casos preditos
201838	16.0	0	0	0
201839	19.1	0	0	0
201840	17.4	0	1	1
201841	18.3	0	0	0
201842	17.2	0	0	0
201843	16.7	0	0	0

[hyperlinkvartabver descrição das variáveis](#)

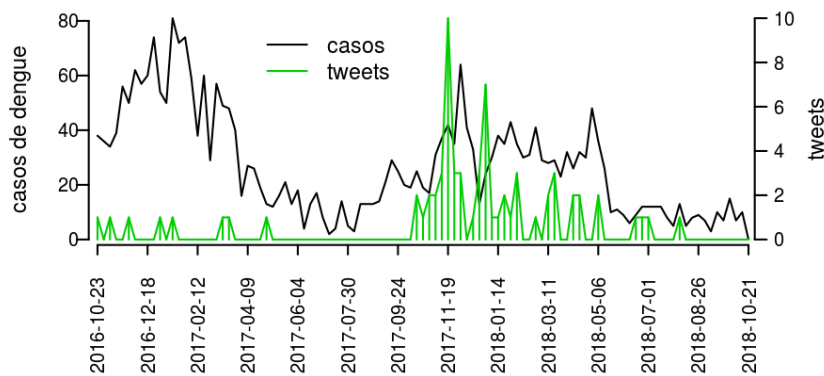


## Regional Francisco Beltrão

Desde o início do ano, 334 casos de dengue foram registrados na Regional de Saúde, sendo 0 na última semana.



**Figura 8.** Casos notificados de dengue e Índice de menção em mídia social sobre dengue na Regional Francisco Beltrão



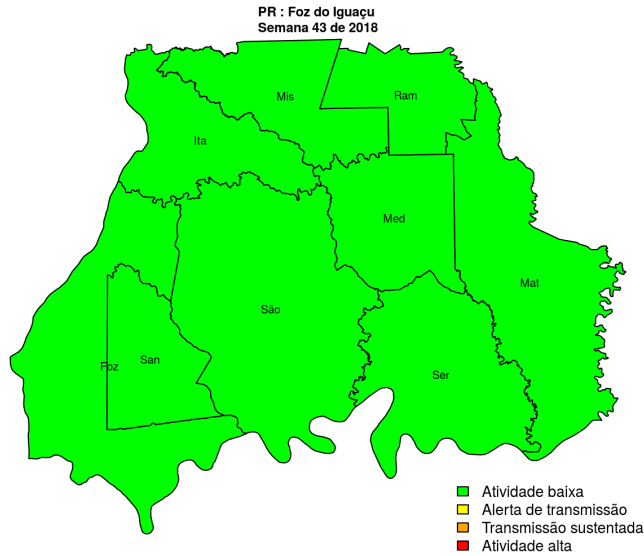
**Tabela 8.** Resumo das últimas seis semanas epidemiológicas na Regional Francisco Beltrão

SE	temperatura	tweet	casos notif	casos preditos
201838	16.1	0	2	2
201839	19.5	0	2	2
201840	18.3	0	2	2
201841	18.5	0	2	2
201842	17.4	0	4	4
201843	17.1	0	0	0

[hyperlinkvartabver descrição das variáveis](#)

## Regional Foz do Iguaçu

Desde o início do ano, 42 casos de dengue foram registrados na Regional de Saúde, sendo 0 na última semana.

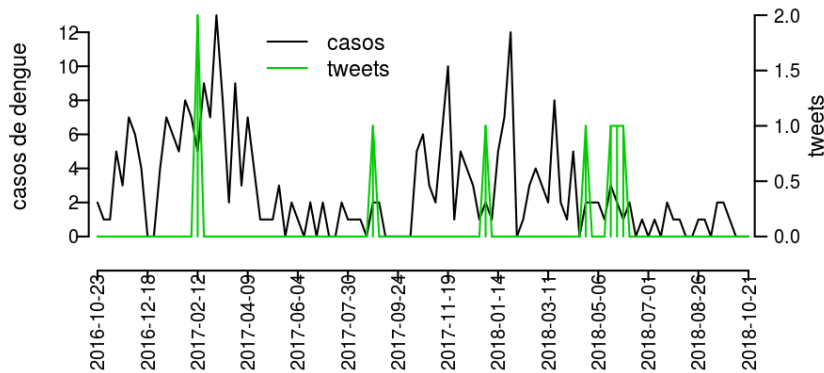


### Municípios

- Matelândia
- Foz do Iguaçu
- Medianeira
- Missal
- Ramilândia
- São Miguel do Iguaçu
- Serranópolis do Iguaçu
- Itaipulândia
- Santa Terezinha de Itaipu

[Início](#)

**Figura 9.** Casos notificados de dengue e Índice de menção em mídia social sobre dengue na Regional Foz do Iguaçu



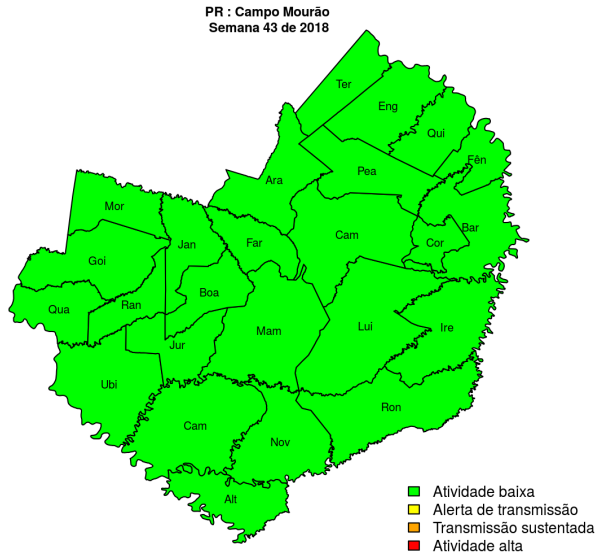
**Tabela 9.** Resumo das últimas seis semanas epidemiológicas na Regional Foz do Iguaçu

SE	temperatura	tweet	casos notif	casos preditos
201838	16.4	0	36	39
201839	19.6	0	28	30
201840	18.5	0	32	36
201841	19.3	0	26	30
201842	18.0	0	30	39
201843	16.7	0	2	2

[hyperlinkvartabver descrição das variáveis](#)

## Regional Campo Mourão

Desde o início do ano, 11 casos de dengue foram registrados na Regional de Saúde, sendo 0 na última semana.

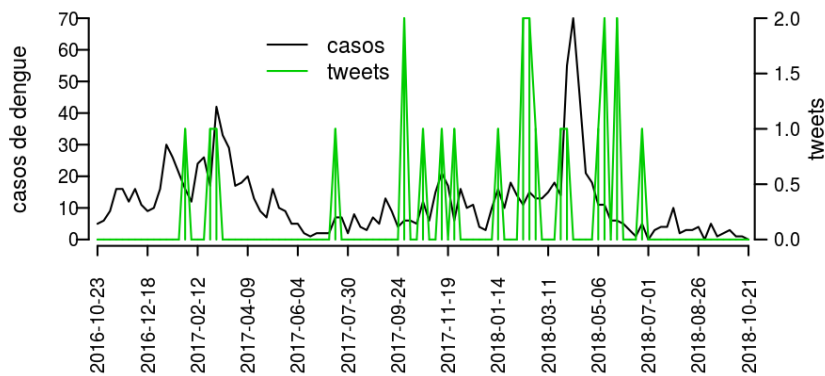


### Municípios

- Barbosa Ferraz
- Campo Mourão
- Fênix
- Corumbataí do Sul
- Quinta do Sol
- Nova Cantu
- Boa Esperança
- Farol
- Goioerê
- Iretama
- Araruna
- Janiópolis
- Juranda
- Luiziana
- Mamborê
- Peabiru
- Quarto Centenário
- Rancho Alegre D'Oeste
- Terra Boa
- Ubitatã
- Campina da Lagoa
- Engenheiro Beltrão
- Roncador
- Altamira do Paraná
- Moreira Sales

Início

**Figura 10.** Casos notificados de dengue e Índice de menção em mídia social sobre dengue na Regional Campo Mourão



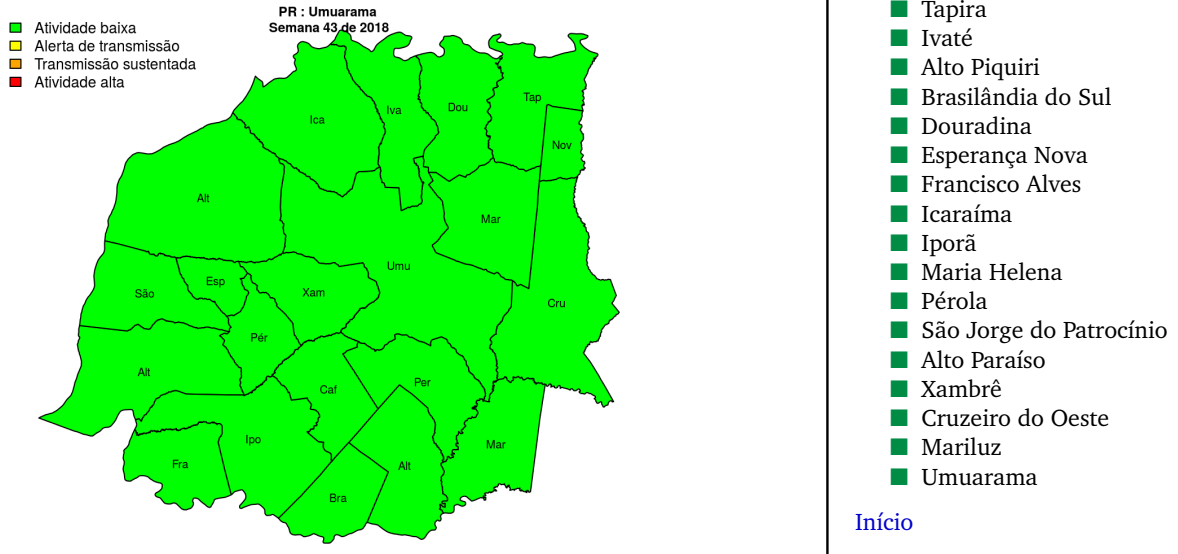
**Tabela 10.** Resumo das últimas seis semanas epidemiológicas na Regional Campo Mourão

SE	temperatura	tweet	casos notif	casos preditos
201838	17.9	0	6	6
201839	21.2	0	5	5
201840	19.9	0	7	7
201841	19.0	0	10	10
201842	19.2	0	2	2
201843	19.1	0	0	0

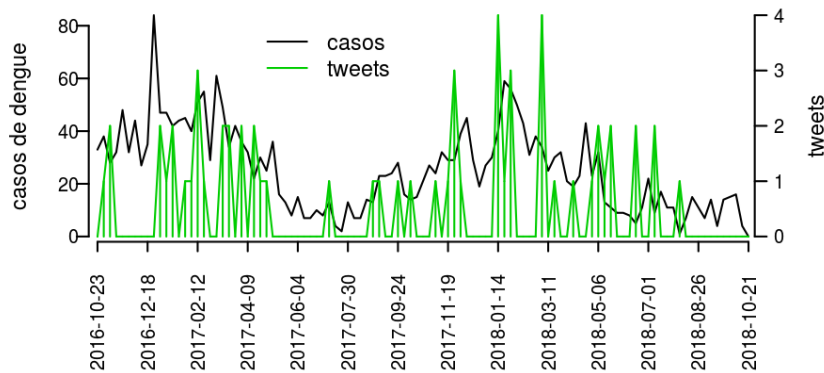
[hyperlinkvartabver descrição das variáveis](#)

## Regional Umuarama

Desde o início do ano, 252 casos de dengue foram registrados na Regional de Saúde, sendo 0 na última semana.



**Figura 11.** Casos notificados de dengue e Índice de menção em mídia social sobre dengue na Regional Umuarama



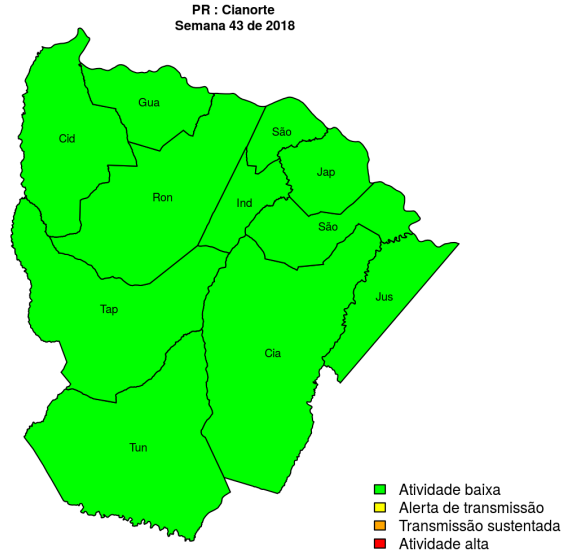
**Tabela 11.** Resumo das últimas seis semanas epidemiológicas na Regional Umuarama

SE	temperatura	tweet	casos notif	casos preditos
201838	18.4	0	4	4
201839	22.1	0	2	2
201840	20.3	0	7	7
201841	19.4	0	4	4
201842	19.7	0	4	4
201843	20.1	0	0	0

[hyperlink](#) [vartabver](#) [descrição](#) das variáveis

## Regional Cianorte

Desde o início do ano, 169 casos de dengue foram registrados na Regional de Saúde, sendo 0 na última semana.

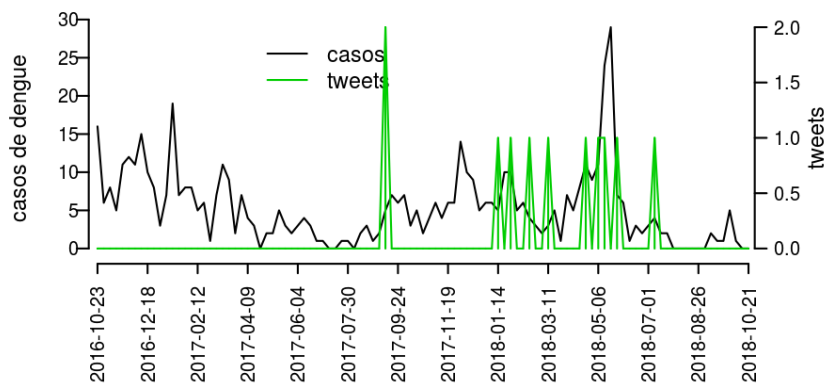


### Municípios

- Jussara
- Tuneiras do Oeste
- Cianorte
- Guaporema
- Indianópolis
- Rondon
- São Tomé
- Cidade Gaúcha
- Japurá
- São Manoel do Paraná
- Tapejara

Início

**Figura 12.** Casos notificados de dengue e Índice de menção em mídia social sobre dengue na Regional Cianorte



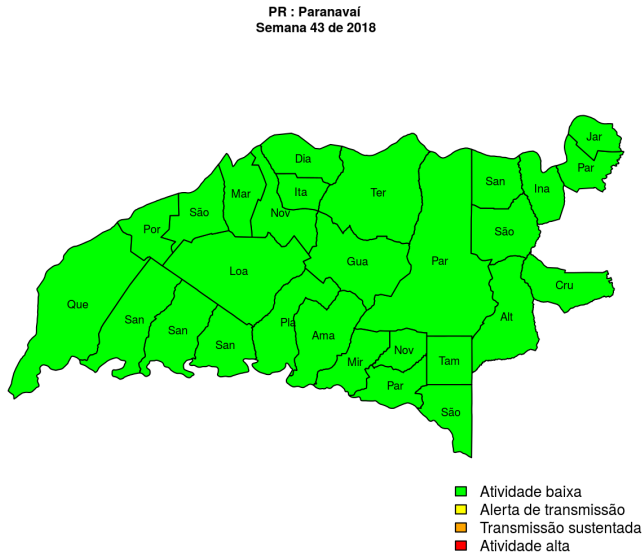
**Tabela 12.** Resumo das últimas seis semanas epidemiológicas na Regional Cianorte

SE	temperatura	tweet	casos notif	casos preditos
201838	18.0	0	8	8
201839	21.0	0	6	6
201840	20.0	0	4	4
201841	19.0	0	1	1
201842	19.3	0	0	0
201843	18.6	0	0	0

[hyperlinkvartabver descrição das variáveis](#)

## Regional Paranavaí

Desde o início do ano, 3867 casos de dengue foram registrados na Regional de Saúde, sendo 0 na última semana.

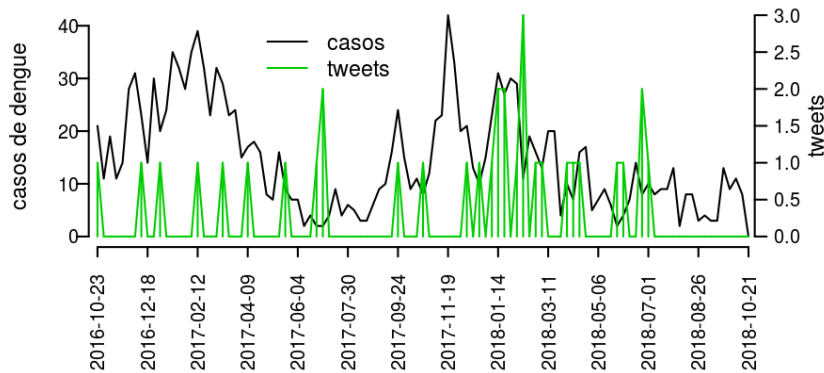


### Municípios

- Amaporã
- Cruzeiro do Sul
- Alto Paraná
- Mirador
- Paranapoema
- Planaltina do Paraná
- Santa Cruz de Monte Castelo
- Santa Isabel do Ivaí
- Guairaçá
- Inajá
- Jardim Olinda
- Diamante do Norte
- Marilena
- Nova Aliança do Ivaí
- Paraíso do Norte
- Paranavaí
- Porto Rico
- Santa Mônica
- São Carlos do Ivaí
- São João do Caiuá
- São Pedro do Paraná
- Tamboara
- Terra Rica
- Itaúna do Sul
- Loanda
- Nova Londrina
- Querência do Norte
- Santo Antônio do Caiuá

[Início](#)

**Figura 13.** Casos notificados de dengue e Índice de menção em mídia social sobre dengue na Regional Paranavaí



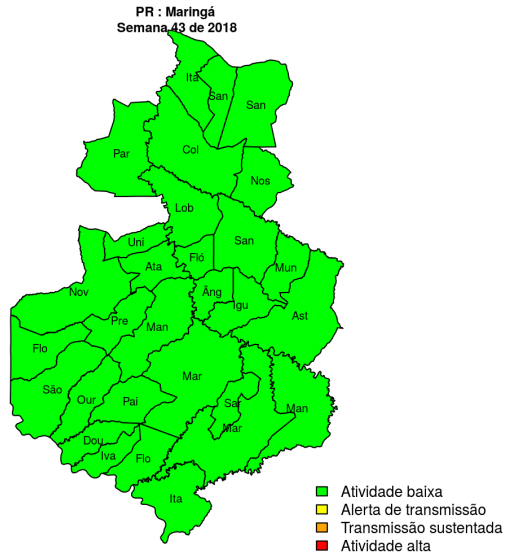
**Tabela 13.** Resumo das últimas seis semanas epidemiológicas na Regional Paranavaí

SE	temperatura	tweet	casos notif	casos preditos
201838	18.0	0	18	18
201839	21.0	0	23	23
201840	20.1	0	27	28
201841	19.1	0	12	12
201842	19.4	0	11	12
201843	18.6	0	0	0

[hyperlinkvartabver descrição das variáveis](#)

## Regional Maringá

Desde o início do ano, 1787 casos de dengue foram registrados na Regional de Saúde, sendo 0 na última semana.

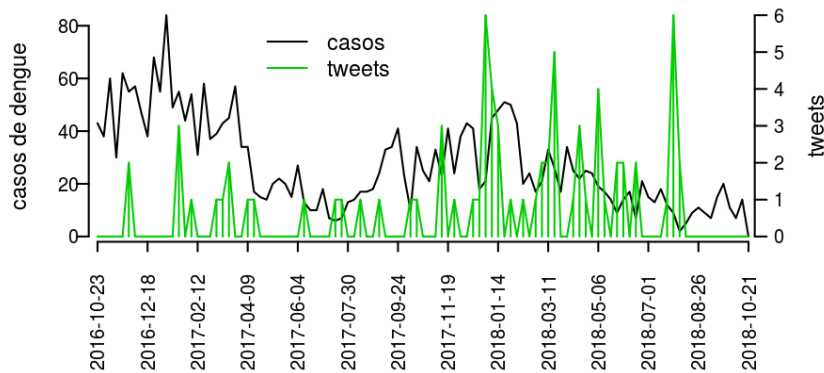


### Municípios

- Doutor Camargo
- Floraí
- Munhoz de Melo
- Paçandu
- Presidente Castelo Branco
- São Jorge do Ivaí
- Uniflor
- Itaguajé
- Lobato
- Maringá
- Astorga
- Colorado
- Floresta
- Itambé
- Ivatuba
- Marialva
- Nossa Senhora das Graças
- Nova Esperança
- Ourizona
- Santa Fé
- Santa Inês
- Atalaia
- Santo Inácio
- Sarandi
- Flórida
- Mandaguari
- Iguaçu
- Mandaguaçu
- Paranacity
- Ângulo

[Início](#)

**Figura 14.** Casos notificados de dengue e Índice de menção em mídia social sobre dengue na Regional Maringá



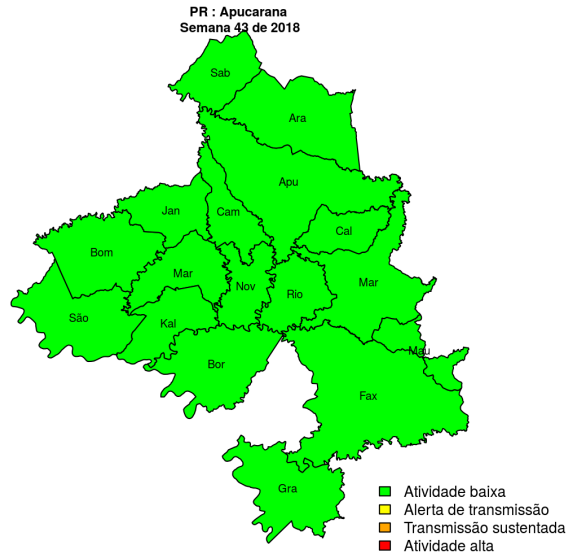
**Tabela 14.** Resumo das últimas seis semanas epidemiológicas na Regional Maringá

SE	temperatura	tweet	casos notif	casos preditos
201838	18.0	0	22	22
201839	21.0	0	40	43
201840	20.1	0	36	40
201841	19.1	0	13	15
201842	19.4	0	11	13
201843	18.7	0	0	0

[hyperlinkvartabver descrição das variáveis](#)

## Regional Apucarana

Desde o início do ano, 984 casos de dengue foram registrados na Regional de Saúde, sendo 0 na última semana.

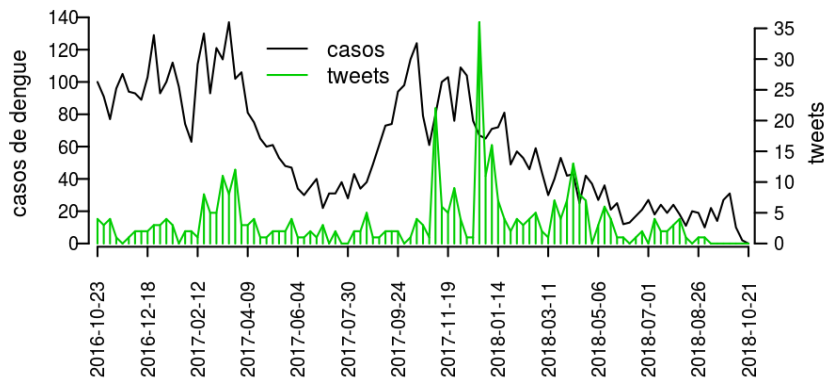


### Municípios

- Araongas
- Borrazópolis
- Cambira
- São Pedro do Ivaí
- Jandaia do Sul
- Marilândia do Sul
- Apucarana
- Califórnia
- Kaloré
- Marumbi
- Mauá da Serra
- Novo Itacolomi
- Rio Bom
- Bom Sucesso
- Faxinal
- Grandes Rios
- Sabáudia

[Início](#)

**Figura 15.** Casos notificados de dengue e Índice de menção em mídia social sobre dengue na Regional Apucarana



**Tabela 15.** Resumo das últimas seis semanas epidemiológicas na Regional Apucarana

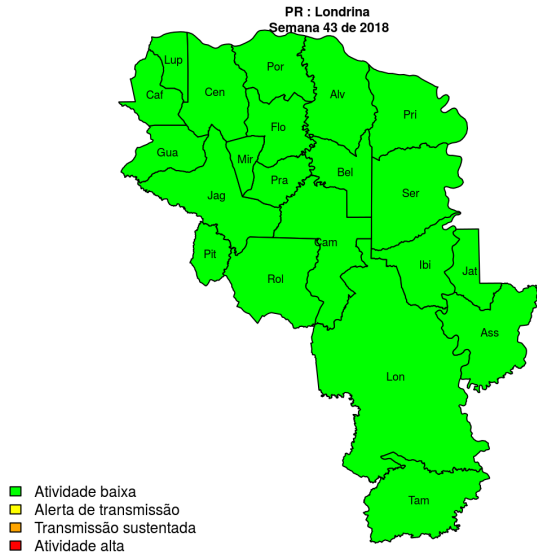
SE	temperatura	tweet	casos notif	casos preditos
201838	17.4	0	3	3
201839	20.5	0	12	12
201840	19.8	0	9	9
201841	19.4	0	10	10
201842	19.4	0	12	12
201843	18.5	0	0	0

[hyperlinkvartabver descrição das variáveis](#)



## Regional Londrina

Desde o início do ano, 1019 casos de dengue foram registrados na Regional de Saúde, sendo 0 na última semana.

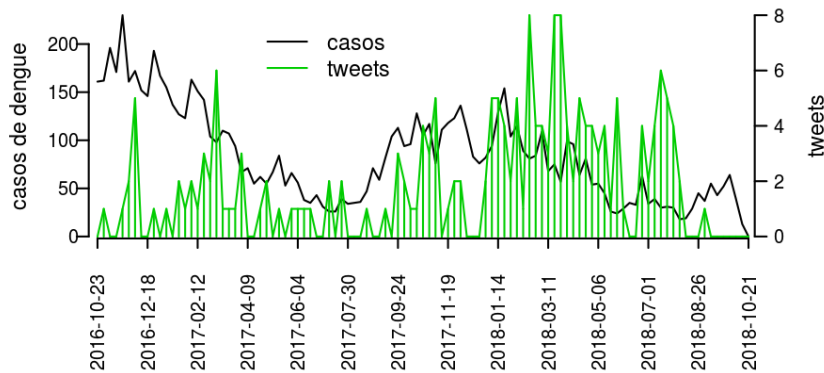


### Municípios

- Ibiporã
- Lupionópolis
- Assaí
- Bela Vista do Paraíso
- Cafeara
- Centenário do Sul
- Florestópolis
- Guaraci
- Jaguapitã
- Jataizinho
- Londrina
- Miraselva
- Porecatu
- Prado Ferreira
- Primeiro de Maio
- Sertanópolis
- Tamarana
- Alvorada do Sul
- Cambé
- Pitangueiras
- Rolândia

[Início](#)

**Figura 16.** Casos notificados de dengue e Índice de menção em mídia social sobre dengue na Regional Londrina



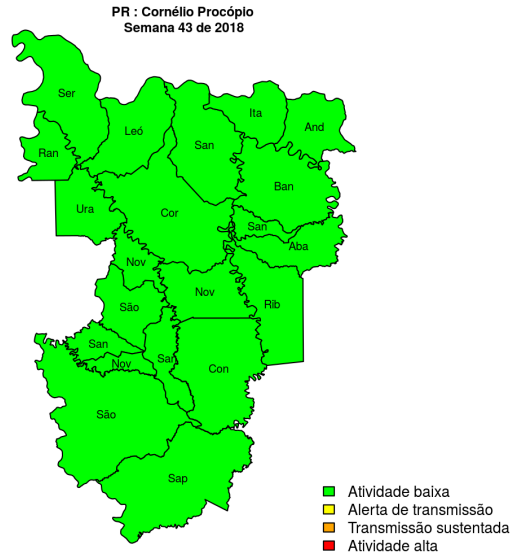
**Tabela 16.** Resumo das últimas seis semanas epidemiológicas na Regional Londrina

SE	temperatura	tweet	casos notif	casos preditos
201838	17.3	0	57	63
201839	20.5	0	87	99
201840	19.9	0	106	128
201841	19.7	0	58	72
201842	19.6	0	21	25
201843	18.6	0	0	0

[hyperlink](#) [vartabver](#) [descrição](#) das variáveis

## Regional Cornélio Procópio

Desde o início do ano, 68 casos de dengue foram registrados na Regional de Saúde, sendo 0 na última semana.

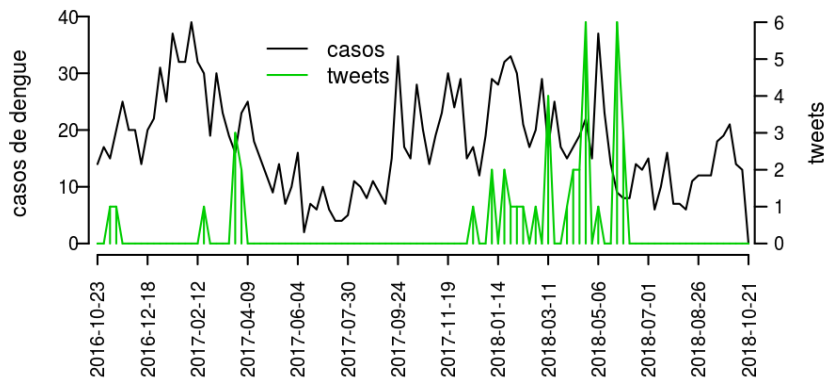


### Municípios

- Bandeirantes
- Itambaracá
- Nova Fátima
- Nova Santa Bárbara
- Ribeirão do Pinhal
- Santa Cecília do Pavão
- Santa Mariana
- Santo Antônio do Paraíso
- São Jerônimo da Serra
- Sapopema
- Sertaneja
- Uraí
- Congonhinhas
- Andirá
- Abatiá
- Cornélio Procópio
- Leopólis
- Nova América da Colina
- Rancho Alegre
- Santa Amélia
- São Sebastião da Amoreira

[Início](#)

**Figura 17.** Casos notificados de dengue e Índice de menção em mídia social sobre dengue na Regional Cornélio Procópio



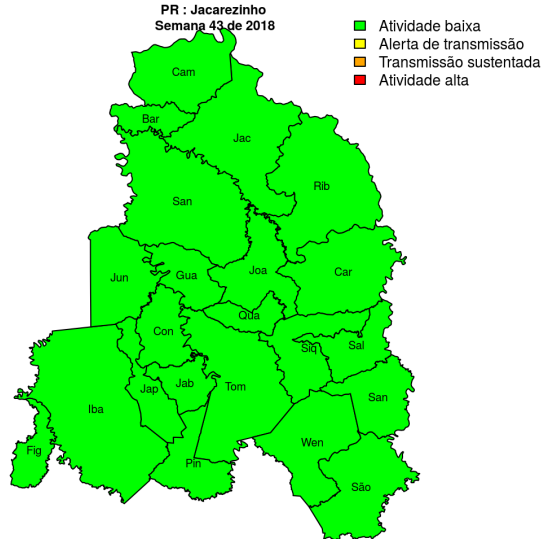
**Tabela 17.** Resumo das últimas seis semanas epidemiológicas na Regional Cornélio Procópio

SE	temperatura	tweet	casos notif	casos preditos
201838	17.0	0	6	6
201839	20.3	0	5	5
201840	19.7	0	2	2
201841	19.6	0	6	6
201842	19.4	0	9	9
201843	18.4	0	0	0

[hyperlinkvartabver descrição das variáveis](#)

## Regional Jacarezinho

Desde o início do ano, 36 casos de dengue foram registrados na Regional de Saúde, sendo 0 na última semana.

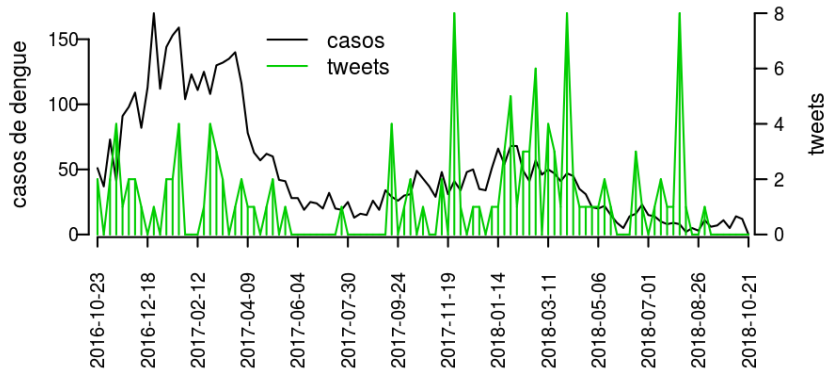


### Municípios

- Barra do Jacaré
- Cambará
- Carlópolis
- Conselheiro Mairinck
- Guapirama
- Jaboti
- Japira
- Joaquim Távora
- Jundiá do Sul
- Quatiguá
- Ribeirão Claro
- Salto do Itararé
- Santo Antônio da Platina
- Siqueira Campos
- Wenceslau Braz
- Figueira
- Ibaiti
- Jacarezinho
- Pinhalão
- Santana do Itararé
- São José da Boa Vista
- Tomazina

[Início](#)

**Figura 18.** Casos notificados de dengue e Índice de menção em mídia social sobre dengue na Regional Jacarezinho



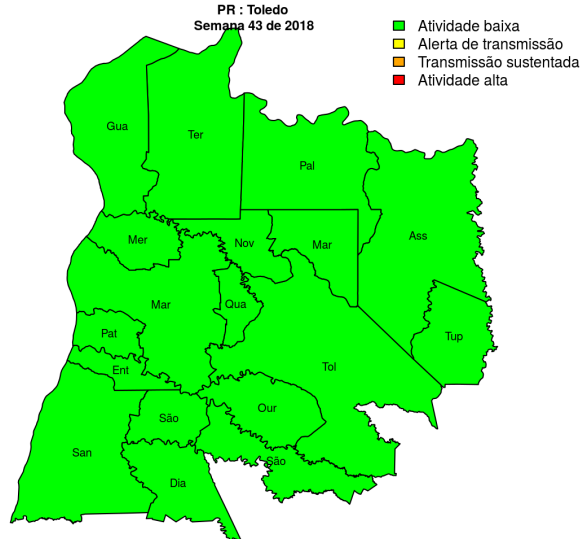
**Tabela 18.** Resumo das últimas seis semanas epidemiológicas na Regional Jacarezinho

SE	temperatura	tweet	casos notif	casos preditos
201838	17.0	0	2	2
201839	20.3	0	1	1
201840	19.7	0	2	2
201841	19.6	0	0	0
201842	19.4	0	3	4
201843	18.4	0	0	0

[hyperlink](#) [vartabver](#) [descrição](#) das variáveis

## Regional Toledo

Desde o início do ano, 37 casos de dengue foram registrados na Regional de Saúde, sendo 0 na última semana.

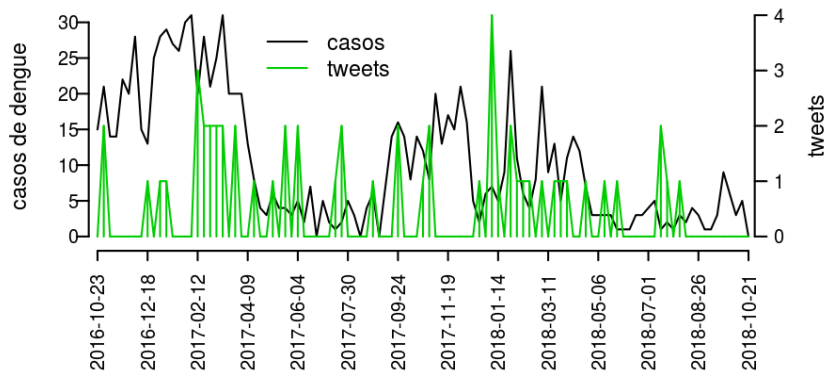


### Municípios

- Diamante D'Oeste
- Entre Rios do Oeste
- Guaíra
- Marechal Cândido Rondon
- Mercedes
- Nova Santa Rosa
- Ouro Verde do Oeste
- Palotina
- Pato Bragado
- Quatro Pontes
- Santa Helena
- São José das Palmeiras
- São Pedro do Iguaçu
- Terra Roxa
- Toledo
- Tupãssi
- Assis Chateaubriand
- Maripá

[Início](#)

**Figura 19.** Casos notificados de dengue e Índice de menção em mídia social sobre dengue na Regional Toledo



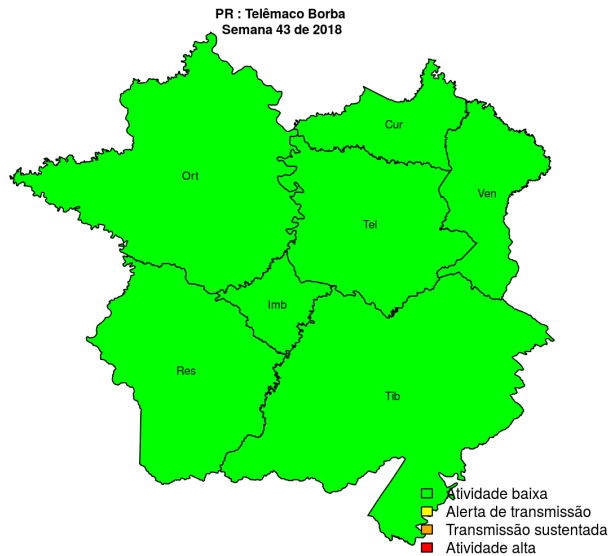
**Tabela 19.** Resumo das últimas seis semanas epidemiológicas na Regional Toledo

SE	temperatura	tweet	casos notif	casos preditos
201838	18.5	0	9	9
201839	22.5	0	5	5
201840	20.4	0	9	9
201841	19.5	0	2	2
201842	19.8	0	4	4
201843	20.8	0	0	0

[hyperlinkvartabver descrição das variáveis](#)

## Regional Telêmaco Borba

Desde o início do ano, 545 casos de dengue foram registrados na Regional de Saúde, sendo 0 na última semana.

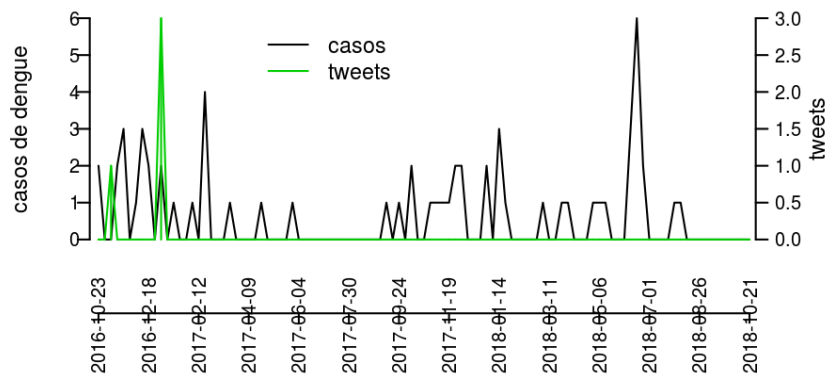


### Municípios

- Curiúva
- Imbaú
- Reserva
- Tibagi
- Ortigueira
- Telêmaco Borba
- Ventania

Início

**Figura 20.** Casos notificados de dengue e Índice de menção em mídia social sobre dengue na Regional Telêmaco Borba



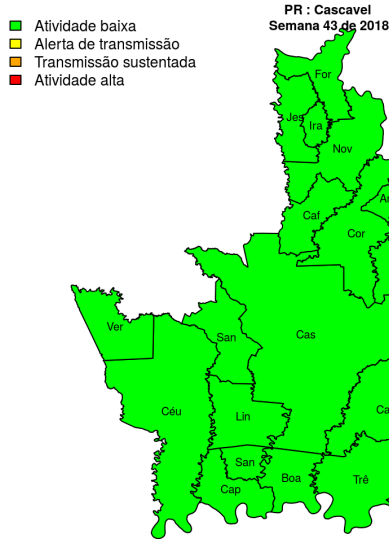
**Tabela 20.** Resumo das últimas seis semanas epidemiológicas na Regional Telêmaco Borba

SE	temperatura	tweet	casos notif	casos preditos
201838	17.0	0	0	0
201839	20.3	0	0	0
201840	19.7	0	0	0
201841	19.6	0	2	2
201842	19.4	0	0	0
201843	18.4	0	0	0

[hyperlinkvartabver descrição das variáveis](#)

## Regional Cascavel

Desde o início do ano, 239 casos de dengue foram registrados na Regional de Saúde, sendo 0 na última semana.

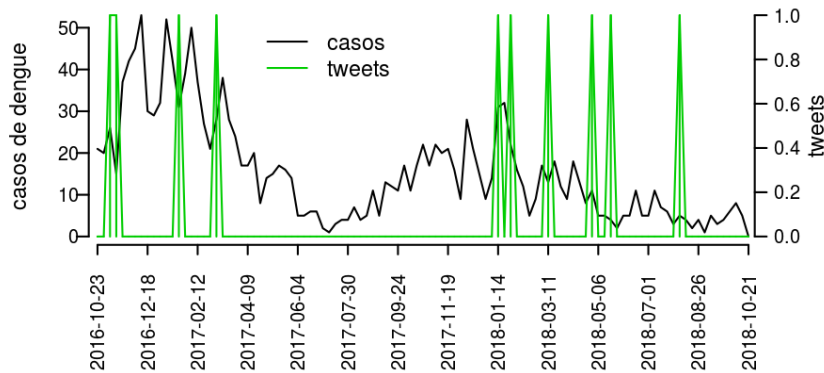


### Municípios

- Céu Azul
- Nova Aurora
- Santa Tereza do Oeste
- Três Barras do Paraná
- Anahy
- Boa Vista da Aparecida
- Braganey
- Cafelândia
- Campo Bonito
- Capitão Leônidas Marques
- Cascavel
- Corbélia
- Catanduvas
- Diamante do Sul
- Espigão Alto do Iguaçu
- Guaraniaçu
- Ibema
- Iguatu
- Iracema do Oeste
- Jesuítas
- Lindoeste
- Quedas do Iguaçu
- Santa Lúcia
- Vera Cruz do Oeste
- Formosa do Oeste

Início

**Figura 21.** Casos notificados de dengue e Índice de menção em mídia social sobre dengue na Regional Cascavel



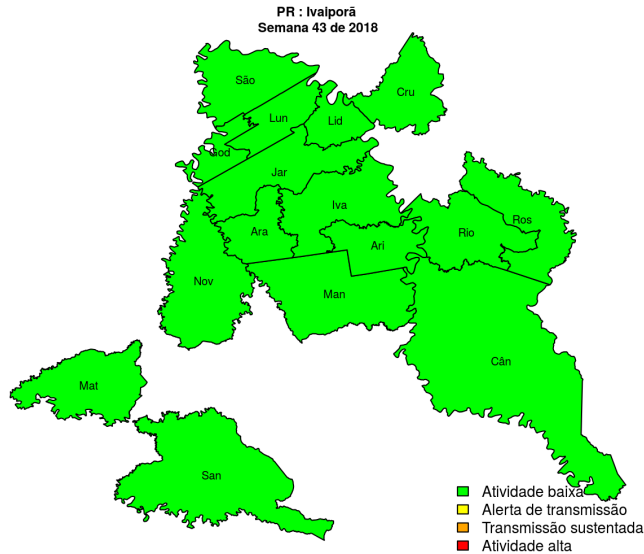
**Tabela 21.** Resumo das últimas seis semanas epidemiológicas na Regional Cascavel

SE	temperatura	tweet	casos notif	casos preditos
201838	16.5	0	8	8
201839	20.2	0	9	9
201840	19.1	0	4	4
201841	18.3	0	2	2
201842	17.6	0	3	3
201843	18.3	0	0	0

[hyperlink](#) [vartabver](#) [descrição](#) das variáveis

## Regional Ivaiporã

Desde o início do ano, 15 casos de dengue foram registrados na Regional de Saúde, sendo 0 na última semana.

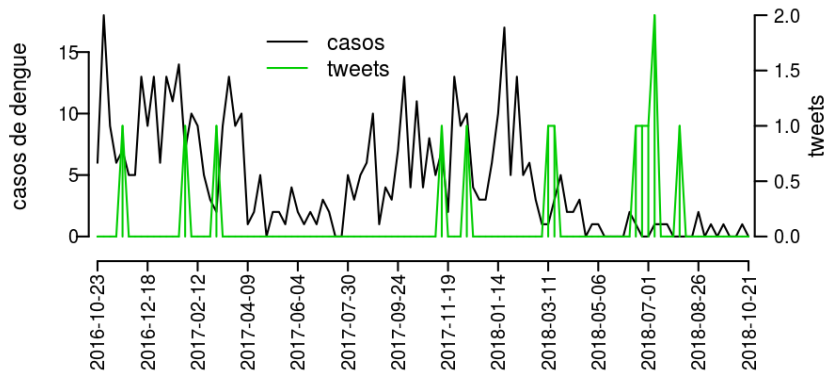


### Municípios

- Ariranha do Ivaí
- Ivaiporã
- Cruzmaltina
- Godoy Moreira
- Jardim Alegre
- Lidianópolis
- Lunardelli
- Manoel Ribas
- Mato Rico
- Nova Tebas
- Rio Branco do Ivaí
- Rosário do Ivaí
- Santa Maria do Oeste
- São João do Ivaí
- Arapuã
- Cândido de Abreu

Início

**Figura 22.** Casos notificados de dengue e Índice de menção em mídia social sobre dengue na Regional Ivaiporã



**Tabela 22.** Resumo das últimas seis semanas epidemiológicas na Regional Ivaiporã

SE	temperatura	tweet	casos notif	casos preditos
201838	17.5	0	0	0
201839	20.6	0	1	1
201840	19.9	0	1	1
201841	19.3	0	2	2
201842	19.4	0	1	1
201843	18.5	0	0	0

[hyperlink](#) [vartabver](#) [descrição](#) das variáveis

## Resumo da situação epidemiológica da dengue nos municípios de Paraná, na semana 43 de 2018

Município	Regional	Temperatura	Tweets	Casos	Incidência	Rt	Nível
Abatiá	Cornélio Procópio	18.4		0	0.0	0.0	verde
Adrianópolis	Curitiba	14.9		0	0.0		verde
Agudos do Sul	Curitiba	18.3		0	0.0		verde
Almirante Tamandaré	Curitiba	14.9		0	0.0	0.0	verde
Altamira do Paraná	Campo Mourão	17.7		0	0.0	0.0	verde
Altônia	Umuarama	20.8		0	0.0	0.0	verde
Alto Paraná	Paranavaí	18.6		0	0.0	0.0	verde
Alto Piquiri	Umuarama	20.8		0	0.0	0.0	verde
Alvorada do Sul	Londrina	18.4		0	0.0	0.0	verde
Amaporã	Paranavaí	18.6		0	0.0	0.0	verde
Ampére	Francisco Beltrão	17.7		0	0.0	0.0	verde
Anahy	Cascavel	17.7		0	0.0	0.0	verde
Andirá	Cornélio Procópio	18.4		0	0.0	0.0	verde
Ângulo	Maringá	18.6		0	0.0	0.0	verde
Antonina	Paranaguá	18.0		0	0.0	0.0	verde
Antônio Olinto	União da Vitória	14.3		0	0.0		verde
Apucarana	Apucarana	18.4		0	0.0	0.0	verde
Arapongas	Apucarana	18.4		0	0.0	0.0	verde
Arapoti	Ponta Grossa	14.3		0	0.0	0.0	verde
Arapuã	Ivaiporã	18.6		0	0.0	0.0	verde
Araruna	Campo Mourão	18.6		0	0.0	0.0	verde
Araucária	Curitiba	14.3		0	0.0	0.0	verde
Ariranha do Ivaí	Ivaiporã	18.4		0	0.0		verde
Assaí	Londrina	18.4		0	0.0	0.0	verde
Assis Chateaubriand	Toledo	20.8		0	0.0	0.0	verde
Astorga	Maringá	18.6		0	0.0	0.0	verde
Atalaia	Maringá	18.6		0	0.0	0.0	verde
Balsa Nova	Curitiba	14.9		0	0.0		verde
Bandeirantes	Cornélio Procópio	18.4		0	0.0	0.0	verde
Barbosa Ferraz	Campo Mourão	18.6		0	0.0	0.0	verde
Barracão	Francisco Beltrão	16.4		0	0.0	0.0	verde
Barra do Jacaré	Jacarezinho	18.4		0	0.0	0.0	verde
Bela Vista da Caroba	Francisco Beltrão	16.4		0	0.0	0.0	verde
Bela Vista do Paraíso	Londrina	18.4		0	0.0	0.0	verde
Bituruna	União da Vitória	14.3		0	0.0	0.0	verde
Boa Esperança	Campo Mourão	20.8		0	0.0	0.0	verde
Boa Esperança do Iguaçu	Francisco Beltrão	17.7		0	0.0	0.0	verde
Boa Ventura de São Roque	Guarapuava	14.3		0	0.0		verde
Boa Vista da Aparecida	Cascavel	17.7		0	0.0	0.0	verde
Bocaiúva do Sul	Curitiba	14.9		0	0.0		verde
Bom Jesus do Sul	Francisco Beltrão	16.4		0	0.0		verde
Bom Sucesso	Apucarana	18.6		0	0.0		verde
Bom Sucesso do Sul	Pato Branco	16.6		0	0.0		verde
Borrazópolis	Apucarana	18.6		0	0.0	0.0	verde
Braganey	Cascavel	17.7		0	0.0	0.0	verde
Brasilândia do Sul	Umuarama	20.8		0	0.0		verde
Cafeara	Londrina	19.4		0	0.0	0.0	verde
Cafelândia	Cascavel	20.8		0	0.0	0.0	verde
Cafezal do Sul	Umuarama	20.8		0	0.0	0.0	verde
Califórnia	Apucarana	18.4		0	0.0	0.0	verde
Cambará	Jacarezinho	18.4		0	0.0	0.0	verde
Cambé	Londrina	18.4		0	0.0	0.0	verde

Continua na próxima página



Município	Regional	Temperatura	Tweets	Casos	Incidencia	Rt	Nível
Cambira	Apucarana	18.4		0	0.0	0.0	verde
Campina da Lagoa	Campo Mourão	17.7		0	0.0	0.0	verde
Campina do Simão	Guarapuava	14.3		0	0.0		verde
Campina Grande do Sul	Curitiba	14.9		0	0.0	0.0	verde
Campo Bonito	Cascavel	17.7		0	0.0	0.0	verde
Campo do Tenente	Curitiba	14.3		0	0.0		verde
Campo Largo	Curitiba	14.9		0	0.0	0.0	verde
Campo Magro	Curitiba	14.9		0	0.0	0.0	verde
Campo Mourão	Campo Mourão	18.6		0	0.0	0.0	verde
Cândido de Abreu	Ivaiporã	18.4		0	0.0	0.0	verde
Candói	Guarapuava	14.3		0	0.0		verde
Cantagalo	Guarapuava	14.3		0	0.0	0.0	verde
Capanema	Francisco Beltrão	16.4		0	0.0	0.0	verde
Capitão Leônidas Marques	Cascavel	17.7		0	0.0	0.0	verde
Carambeí	Ponta Grossa	14.3		0	0.0	0.0	verde
Carlópolis	Jacarezinho	18.4		0	0.0	0.0	verde
Cascavel	Cascavel	17.7		0	0.0	0.0	verde
Castro	Ponta Grossa	14.3		0	0.0		verde
Catanduvas	Cascavel	17.7		0	0.0	0.0	verde
Centenário do Sul	Londrina	19.4		0	0.0	0.0	verde
Cerro Azul	Curitiba	14.9		0	0.0		verde
Céu Azul	Cascavel	17.7		0	0.0	0.0	verde
Chopinzinho	Pato Branco	16.4		0	0.0	0.0	verde
Cianorte	Cianorte	18.6		0	0.0	0.0	verde
Cidade Gaúcha	Cianorte	18.6		0	0.0	0.0	verde
Clevelândia	Pato Branco	16.6		0	0.0		verde
Colombo	Curitiba	14.9		0	0.0	0.0	verde
Colorado	Maringá	18.6		0	0.0	0.0	verde
Congonhinhas	Cornélio Procópio	18.4		0	0.0	0.0	verde
Conselheiro Mairinck	Jacarezinho	18.4		0	0.0		verde
Contenda	Curitiba	14.3		0	0.0	0.0	verde
Corbélia	Cascavel	17.7		0	0.0	0.0	verde
Cornélio Procópio	Cornélio Procópio	18.4		0	0.0	0.0	verde
Coronel Domingos Soares	Pato Branco	16.4		0	0.0		verde
Coronel Vivida	Pato Branco	16.4		0	0.0	0.0	verde
Corumbataí do Sul	Campo Mourão	18.6		0	0.0	0.0	verde
Cruzeiro do Iguaçu	Francisco Beltrão	17.7		0	0.0	0.0	verde
Cruzeiro do Oeste	Umuarama	18.6		0	0.0	0.0	verde
Cruzeiro do Sul	Paranavaí	18.6		0	0.0	0.0	verde
Cruz Machado	União da Vitória	14.3		0	0.0		verde
Cruzmaltina	Ivaiporã	18.4		0	0.0	0.0	verde
Curitiba	Curitiba	14.3		0	0.0	0.0	verde
Curiúva	Telêmaco Borba	18.4		0	0.0		verde
Diamante do Norte	Paranavaí	18.6		0	0.0	0.0	verde
Diamante do Sul	Cascavel	17.7		0	0.0		verde
Diamante D'Oeste	Toledo	20.8		0	0.0	0.0	verde
Dois Vizinhos	Francisco Beltrão	17.7		0	0.0	0.0	verde
Douradina	Umuarama	18.6		0	0.0	0.0	verde
Doutor Camargo	Maringá	18.6		0	0.0	0.0	verde
Enéas Marques	Francisco Beltrão	17.7		0	0.0	0.0	verde
Engenheiro Beltrão	Campo Mourão	18.6		0	0.0	0.0	verde
Esperança Nova	Umuarama	20.8		0	0.0	0.0	verde
Entre Rios do Oeste	Toledo	20.8		0	0.0	0.0	verde
Espigão Alto do Iguaçu	Cascavel	17.7		0	0.0	0.0	verde
Farol	Campo Mourão	18.6		0	0.0	0.0	verde

Continua na próxima página

Município	Regional	Temperatura	Tweets	Casos	Incidência	Rt	Nível
Faxinal	Apucarana	18.4		0	0.0	0.0	verde
Fazenda Rio Grande	Curitiba	14.3		0	0.0		verde
Fênix	Campo Mourão	18.6		0	0.0	0.0	verde
Fernandes Pinheiro	Iratí	14.3		0	0.0		verde
Figueira	Jacarezinho	18.4		0	0.0		verde
Floraí	Maringá	18.6		0	0.0	0.0	verde
Flor da Serra do Sul	Francisco Beltrão	16.6		0	0.0		verde
Floresta	Maringá	18.6		0	0.0	0.0	verde
Florestópolis	Londrina	18.4		0	0.0	0.0	verde
Flórida	Maringá	18.6		0	0.0	0.0	verde
Formosa do Oeste	Cascavel	20.8		0	0.0	0.0	verde
Foz do Iguaçu	Foz do Iguaçu	16.4		1	0.4	0.0	verde
Francisco Alves	Umuarama	20.8		0	0.0	0.0	verde
Francisco Beltrão	Francisco Beltrão	17.7		0	0.0	0.0	verde
Foz do Jordão	Guarapuava	14.3		0	0.0		verde
General Carneiro	União da Vitória	14.3		0	0.0		verde
Godoy Moreira	Ivaiporã	18.6		0	0.0	0.0	verde
Goioerê	Campo Mourão	20.8		0	0.0	0.0	verde
Goioxim	Guarapuava	14.3		0	0.0		verde
Grandes Rios	Apucarana	18.4		0	0.0	0.0	verde
Guaíra	Toledo	20.8		0	0.0	0.0	verde
Guairaçá	Paranavaí	18.6		0	0.0	0.0	verde
Guamiranga	Iratí	14.3		0	0.0		verde
Guapirama	Jacarezinho	18.4		0	0.0		verde
Guaporema	Cianorte	18.6		0	0.0	0.0	verde
Guaraci	Londrina	18.6		0	0.0	0.0	verde
Guaraniaçu	Cascavel	17.7		0	0.0	0.0	verde
Guarapuava	Guarapuava	14.3		0	0.0	0.0	verde
Guaraqueçaba	Paranaguá	18.0		0	0.0	0.0	verde
Guaratuba	Paranaguá	18.0		0	0.0	0.0	verde
Honório Serpa	Pato Branco	16.6		0	0.0	0.0	verde
Ibaiti	Jacarezinho	18.4		0	0.0	0.0	verde
Ibema	Cascavel	17.7		0	0.0	0.0	verde
Ibiporã	Londrina	18.4		0	0.0	0.0	verde
Icaraíma	Umuarama	20.8		0	0.0	0.0	verde
Iguaçu	Maringá	18.6		0	0.0	0.0	verde
Iguatu	Cascavel	17.7		0	0.0	0.0	verde
Imbaú	Telêmaco Borba	18.4		0	0.0		verde
Imbituva	Iratí	14.3		0	0.0	0.0	verde
Inácio Martins	Iratí	14.3		0	0.0		verde
Inajá	Paranavaí	18.6		0	0.0	0.0	verde
Indianópolis	Cianorte	18.6		0	0.0	0.0	verde
Ipiranga	Ponta Grossa	14.3		0	0.0	0.0	verde
Iporã	Umuarama	20.8		0	0.0	0.0	verde
Iracema do Oeste	Cascavel	20.8		0	0.0	0.0	verde
Irati	Iratí	14.3		0	0.0	0.0	verde
Iretama	Campo Mourão	18.6		0	0.0	0.0	verde
Itaguajé	Maringá	19.4		0	0.0		verde
Itaipulândia	Foz do Iguaçu	16.4		1	9.6	0.8	verde
Itambaracá	Cornélio Procópio	18.4		0	0.0	0.0	verde
Itambé	Maringá	18.6		0	0.0	0.0	verde
Itapejara d'Oeste	Pato Branco	16.6		0	0.0	0.0	verde
Itaperuçu	Curitiba	14.9		0	0.0		verde
Itaúna do Sul	Paranavaí	18.6		0	0.0	0.0	verde
Ivaí	Ponta Grossa	14.3		0	0.0	0.0	verde

Continua na próxima página

Município	Regional	Temperatura	Tweets	Casos	Incidencia	Rt	Nível
Ivaiporã	Ivaiporã	18.6		0	0.0	0.0	verde
Ivaté	Umuarama	18.6		0	0.0	0.0	verde
Ivatuba	Maringá	18.6		0	0.0	0.0	verde
Jaboti	Jacarezinho	18.4		0	0.0		verde
Jacarezinho	Jacarezinho	18.4		0	0.0	0.0	verde
Jaguapitã	Londrina	18.4		0	0.0	0.0	verde
Jaguariaíva	Ponta Grossa	14.3		0	0.0	0.0	verde
Jandaia do Sul	Apucarana	18.6		0	0.0	0.0	verde
Janiópolis	Campo Mourão	18.6		0	0.0	0.0	verde
Japira	Jacarezinho	18.4		0	0.0	0.0	verde
Japurá	Cianorte	18.6		0	0.0	0.0	verde
Jardim Alegre	Ivaiporã	18.6		0	0.0	0.0	verde
Jardim Olinda	Paranavaí	19.4		0	0.0		verde
Jataizinho	Londrina	18.4		0	0.0	0.0	verde
Jesuítas	Cascavel	20.8		0	0.0	0.0	verde
Joaquim Távora	Jacarezinho	18.4		0	0.0	0.0	verde
Jundiaí do Sul	Jacarezinho	18.4		0	0.0	0.0	verde
Juranda	Campo Mourão	20.8		0	0.0	0.0	verde
Jussara	Cianorte	18.6		0	0.0	0.0	verde
Kaloré	Apucarana	18.6		0	0.0	0.0	verde
Lapa	Curitiba	14.3		0	0.0	0.0	verde
Laranjal	Guarapuava	17.7		0	0.0		verde
Laranjeiras do Sul	Guarapuava	14.3		0	0.0	0.0	verde
Leópolis	Cornélio Procópio	18.4		0	0.0	0.0	verde
Lidianópolis	Ivaiporã	18.6		0	0.0	0.0	verde
Lindoeste	Cascavel	17.7		0	0.0		verde
Loanda	Paranavaí	18.6		0	0.0	0.0	verde
Lobato	Maringá	18.6		0	0.0	0.0	verde
Londrina	Londrina	18.4		0	0.0	0.0	verde
Luiziana	Campo Mourão	18.6		0	0.0	0.0	verde
Lunardelli	Ivaiporã	18.6		0	0.0	0.0	verde
Lupionópolis	Londrina	19.4		0	0.0	0.0	verde
Mallet	Iratí	14.3		0	0.0	0.0	verde
Mamborê	Campo Mourão	18.6		0	0.0	0.0	verde
Mandaguaçu	Maringá	18.6		0	0.0	0.0	verde
Mandaguari	Maringá	18.6		0	0.0	0.0	verde
Mandirituba	Curitiba	14.3		0	0.0		verde
Manfrinópolis	Francisco Beltrão	17.7		0	0.0		verde
Mangueirinha	Pato Branco	16.4		0	0.0	0.0	verde
Manoel Ribas	Ivaiporã	18.4		0	0.0	0.0	verde
Marechal Cândido Rondon	Toledo	20.8		0	0.0	0.0	verde
Maria Helena	Umuarama	18.6		0	0.0	0.0	verde
Marialva	Maringá	18.6		0	0.0	0.0	verde
Marilândia do Sul	Apucarana	18.4		0	0.0	0.0	verde
Marilena	Paranavaí	18.6		0	0.0	0.0	verde
Mariluz	Umuarama	20.8		0	0.0	0.0	verde
Maringá	Maringá	18.6		0	0.0	0.0	verde
Mariópolis	Pato Branco	16.6		0	0.0		verde
Maripá	Toledo	20.8		0	0.0	0.0	verde
Marmeleiro	Francisco Beltrão	16.6		0	0.0	0.0	verde
Marquinho	Guarapuava	14.3		0	0.0		verde
Marumbi	Apucarana	18.6		0	0.0	0.0	verde
Matelândia	Foz do Iguaçu	17.7		0	0.0	0.0	verde
Matinhos	Paranaguá	18.0		0	0.0	0.0	verde
Mato Rico	Ivaiporã	18.4		0	0.0		verde

Continua na próxima página

Município	Regional	Temperatura	Tweets	Casos	Incidência	Rt	Nível
Mauá da Serra	Apucarana	18.4		0	0.0	0.0	verde
Medianeira	Foz do Iguaçu	16.4		0	0.0	0.0	verde
Mercedes	Toledo	20.8		0	0.0	0.0	verde
Mirador	Paranavaí	18.6		0	0.0	0.0	verde
Miraselva	Londrina	18.4		0	0.0	0.0	verde
Missal	Foz do Iguaçu	16.4		0	0.0	0.0	verde
Moreira Sales	Campo Mourão	20.8		0	0.0	0.0	verde
Morretes	Paranaguá	14.3		0	0.0	0.0	verde
Munhoz de Melo	Maringá	18.6		0	0.0	0.0	verde
Nossa Senhora das Graças	Maringá	18.6		0	0.0	0.0	verde
Nova Aliança do Ivaí	Paranavaí	18.6		0	0.0		verde
Nova América da Colina	Cornélio Procópio	18.4		0	0.0	0.0	verde
Nova Aurora	Cascavel	20.8		0	0.0	0.0	verde
Nova Cantu	Campo Mourão	17.7		0	0.0	0.0	verde
Nova Esperança	Maringá	18.6		0	0.0	0.0	verde
Nova Esperança do Sudoeste	Francisco Beltrão	17.7		0	0.0	0.0	verde
Nova Fátima	Cornélio Procópio	18.4		0	0.0	0.0	verde
Nova Laranjeiras	Guarapuava	17.7		0	0.0	0.0	verde
Nova Londrina	Paranavaí	18.6		0	0.0	0.0	verde
Nova Olímpia	Umuarama	18.6		0	0.0	0.0	verde
Nova Santa Bárbara	Cornélio Procópio	18.4		0	0.0	0.0	verde
Nova Santa Rosa	Toledo	20.8		0	0.0	0.0	verde
Nova Prata do Iguaçu	Francisco Beltrão	17.7		0	0.0	0.0	verde
Nova Tebas	Ivaiporã	18.6		0	0.0		verde
Novo Itacolomi	Apucarana	18.4		0	0.0	0.0	verde
Ortigueira	Telêmaco Borba	18.4		0	0.0		verde
Ourizona	Maringá	18.6		0	0.0	0.0	verde
Ouro Verde do Oeste	Toledo	20.8		0	0.0	0.0	verde
Paiçandu	Maringá	18.6		0	0.0	0.0	verde
Palmas	Pato Branco	16.4		0	0.0		verde
Palmeira	Ponta Grossa	14.3		0	0.0	0.0	verde
Palmital	Guarapuava	14.3		0	0.0		verde
Palotina	Toledo	20.8		0	0.0	0.0	verde
Paraíso do Norte	Paranavaí	18.6		0	0.0	0.0	verde
Paranacity	Maringá	18.6		0	0.0	0.0	verde
Paranaguá	Paranaguá	18.0		0	0.0	0.0	verde
Paranapoema	Paranavaí	19.4		0	0.0	0.0	verde
Paranavaí	Paranavaí	18.6		0	0.0	0.0	verde
Pato Bragado	Toledo	20.8		0	0.0	0.0	verde
Pato Branco	Pato Branco	16.6		0	0.0	0.0	verde
Paula Freitas	União da Vitória	14.3		0	0.0		verde
Paulo Frontin	União da Vitória	14.3		0	0.0		verde
Peabiru	Campo Mourão	18.6		0	0.0	0.0	verde
Perobal	Umuarama	20.8		0	0.0		verde
Pérola	Umuarama	20.8		0	0.0	0.0	verde
Pérola d'Oeste	Francisco Beltrão	16.4		0	0.0		verde
Piên	Curitiba	14.3		0	0.0		verde
Pinhais	Curitiba	14.9		0	0.0	0.0	verde
Pinhalão	Jacarezinho	18.4		0	0.0		verde
Pinhal de São Bento	Francisco Beltrão	16.4		0	0.0	0.0	verde
Pinhão	Guarapuava	14.3		0	0.0	0.0	verde
Piraí do Sul	Ponta Grossa	14.3		0	0.0		verde
Piraquara	Curitiba	14.3		0	0.0	0.0	verde
Pitanga	Guarapuava	14.3		0	0.0	0.0	verde
Pitangueiras	Londrina	18.4		0	0.0	0.0	verde

Continua na próxima página

Município	Regional	Temperatura	Tweets	Casos	Incidencia	Rt	Nível
Planaltina do Paraná	Paranavaí	18.6		0	0.0	0.0	verde
Planalto	Francisco Beltrão	16.4		0	0.0	0.0	verde
Ponta Grossa	Ponta Grossa	14.3		0	0.0	0.0	verde
Pontal do Paraná	Paranaguá	18.0		0	0.0	0.0	verde
Porecatu	Londrina	19.4		0	0.0	0.0	verde
Porto Amazonas	Ponta Grossa	14.3		0	0.0	0.0	verde
Porto Barreiro	Guarapuava	14.3		0	0.0	0.0	verde
Porto Rico	Paranavaí	18.6		0	0.0		verde
Porto Vitória	União da Vitória	14.3		0	0.0		verde
Prado Ferreira	Londrina	18.4		0	0.0	0.0	verde
Pranchita	Francisco Beltrão	16.4		0	0.0	0.0	verde
Presidente Castelo Branco	Maringá	18.6		0	0.0	0.0	verde
Primeiro de Maio	Londrina	18.4		0	0.0	0.0	verde
Prudentópolis	Guarapuava	14.3		0	0.0	0.0	verde
Quarto Centenário	Campo Mourão	20.8		0	0.0	0.0	verde
Quatiguá	Jacarezinho	18.4		0	0.0	0.0	verde
Quatro Barras	Curitiba	14.9		0	0.0	0.0	verde
Quatro Pontes	Toledo	20.8		0	0.0	0.0	verde
Quedas do Iguaçu	Cascavel	17.7		0	0.0	0.0	verde
Querência do Norte	Paranavaí	18.6		0	0.0	0.0	verde
Quinta do Sol	Campo Mourão	18.6		0	0.0	0.0	verde
Quitandinha	Curitiba	14.3		0	0.0	0.0	verde
Ramilândia	Foz do Iguaçu	17.7		0	0.0	0.0	verde
Rancho Alegre	Cornélio Procópio	18.4		0	0.0	0.0	verde
Rancho Alegre D'Oeste	Campo Mourão	20.8		0	0.0	0.0	verde
Realeza	Francisco Beltrão	17.7		0	0.0	0.0	verde
Rebouças	Iratí	14.3		0	0.0	0.0	verde
Renascença	Francisco Beltrão	16.6		0	0.0		verde
Reserva	Telêmaco Borba	18.4		0	0.0		verde
Reserva do Iguaçu	Guarapuava	14.3		0	0.0		verde
Ribeirão Claro	Jacarezinho	18.4		0	0.0	0.0	verde
Ribeirão do Pinhal	Cornélio Procópio	18.4		0	0.0	0.0	verde
Rio Azul	Iratí	14.3		0	0.0		verde
Rio Bom	Apucarana	18.4		0	0.0	0.0	verde
Rio Bonito do Iguaçu	Guarapuava	17.7		0	0.0		verde
Rio Branco do Ivaí	Ivaiporã	18.4		0	0.0	0.0	verde
Rio Branco do Sul	Curitiba	14.9		0	0.0		verde
Rio Negro	Curitiba	14.3		0	0.0		verde
Rolândia	Londrina	18.4		0	0.0	0.0	verde
Roncador	Campo Mourão	18.4		0	0.0	0.0	verde
Rondon	Cianorte	18.6		0	0.0	0.0	verde
Rosário do Ivaí	Ivaiporã	18.4		0	0.0		verde
Sabáudia	Apucarana	18.4		0	0.0	0.0	verde
Salgado Filho	Francisco Beltrão	16.4		0	0.0	0.0	verde
Salto do Itararé	Jacarezinho	18.4		0	0.0		verde
Salto do Lontra	Francisco Beltrão	17.7		0	0.0	0.0	verde
Santa Amélia	Cornélio Procópio	18.4		0	0.0		verde
Santa Cecília do Pavão	Cornélio Procópio	18.4		0	0.0	0.0	verde
Santa Cruz de Monte Castelo	Paranavaí	18.6		0	0.0	0.0	verde
Santa Fé	Maringá	18.6		0	0.0	0.0	verde
Santa Helena	Toledo	20.8		0	0.0	0.0	verde
Santa Inês	Maringá	19.4		0	0.0		verde
Santa Isabel do Ivaí	Paranavaí	18.6		0	0.0	0.0	verde
Santa Izabel do Oeste	Francisco Beltrão	17.7		0	0.0	0.0	verde
Santa Lúcia	Cascavel	17.7		0	0.0	0.0	verde

Continua na próxima página

Município	Regional	Temperatura	Tweets	Casos	Incidencia	Rt	Nível
Santa Maria do Oeste	Ivaiporã	18.4		0	0.0		verde
Santa Mariana	Cornélio Procópio	18.4		0	0.0	0.0	verde
Santa Mônica	Paranavaí	18.6		0	0.0	0.0	verde
Santana do Itararé	Jacarezinho	18.4		0	0.0	0.0	verde
Santa Tereza do Oeste	Cascavel	17.7		0	0.0	0.0	verde
Santa Terezinha de Itaipu	Foz do Iguaçu	16.4		0	0.0	0.0	verde
Santo Antônio da Platina	Jacarezinho	18.4		0	0.0	0.0	verde
Santo Antônio do Caiuá	Paranavaí	18.6		0	0.0	0.0	verde
Santo Antônio do Paraíso	Cornélio Procópio	18.4		0	0.0		verde
Santo Antônio do Sudoeste	Francisco Beltrão	16.4		0	0.0	0.0	verde
Santo Inácio	Maringá	19.4		0	0.0	0.0	verde
São Carlos do Ivaí	Paranavaí	18.6		0	0.0	0.0	verde
São Jerônimo da Serra	Cornélio Procópio	18.4		0	0.0	0.0	verde
São João	Pato Branco	17.7		0	0.0	0.0	verde
São João do Caiuá	Paranavaí	18.6		0	0.0		verde
São João do Ivaí	Ivaiporã	18.6		0	0.0	0.0	verde
São João do Triunfo	Ponta Grossa	14.3		0	0.0	0.0	verde
São Jorge d'Oeste	Francisco Beltrão	17.7		0	0.0	0.0	verde
São Jorge do Ivaí	Maringá	18.6		0	0.0	0.0	verde
São Jorge do Patrocínio	Umuarama	20.8		0	0.0	0.0	verde
São José da Boa Vista	Jacarezinho	18.4		0	0.0		verde
São José das Palmeiras	Toledo	20.8		0	0.0	0.0	verde
São José dos Pinhais	Curitiba	14.3		0	0.0	0.0	verde
São Manoel do Paraná	Cianorte	18.6		0	0.0		verde
São Mateus do Sul	União da Vitória	14.3		0	0.0	0.0	verde
São Miguel do Iguaçu	Foz do Iguaçu	16.4		0	0.0	0.0	verde
São Pedro do Iguaçu	Toledo	20.8		0	0.0	0.0	verde
São Pedro do Ivaí	Apucarana	18.6		0	0.0	0.0	verde
São Pedro do Paraná	Paranavaí	18.6		0	0.0		verde
São Sebastião da Amoreira	Cornélio Procópio	18.4		0	0.0	0.0	verde
São Tomé	Cianorte	18.6		0	0.0		verde
Sapopema	Cornélio Procópio	18.4		0	0.0		verde
Sarandi	Maringá	18.6		0	0.0	0.0	verde
Saudade do Iguaçu	Pato Branco	16.4		0	0.0	0.0	verde
Sengés	Ponta Grossa	14.3		0	0.0		verde
Serranópolis do Iguaçu	Foz do Iguaçu	16.4		0	0.0	0.0	verde
Sertaneja	Cornélio Procópio	18.4		0	0.0	0.0	verde
Sertanópolis	Londrina	18.4		0	0.0	0.0	verde
Siqueira Campos	Jacarezinho	18.4		0	0.0	0.0	verde
Sulina	Pato Branco	17.7		0	0.0	0.0	verde
Tamarana	Londrina	18.4		0	0.0	0.0	verde
Tamboara	Paranavaí	18.6		0	0.0	0.0	verde
Tapejara	Cianorte	18.6		0	0.0	0.0	verde
Tapira	Umuarama	18.6		0	0.0	0.0	verde
Teixeira Soares	Iratí	14.3		0	0.0	0.0	verde
Telêmaco Borba	Telêmaco Borba	18.4		0	0.0	0.0	verde
Terra Boa	Campo Mourão	18.6		0	0.0	0.0	verde
Terra Rica	Paranavaí	18.6		0	0.0	0.0	verde
Terra Roxa	Toledo	20.8		0	0.0	0.0	verde
Tibagi	Telêmaco Borba	18.4		0	0.0		verde
Tijucas do Sul	Curitiba	14.3		0	0.0		verde
Toledo	Toledo	20.8		0	0.0	0.0	verde
Tomazina	Jacarezinho	18.4		0	0.0	0.0	verde
Três Barras do Paraná	Cascavel	17.7		0	0.0	0.0	verde
Tunas do Paraná	Curitiba	14.9		0	0.0		verde

Continua na próxima página

Município	Regional	Temperatura	Tweets	Casos	Incidencia	Rt	Nivel
Tuneiras do Oeste	Cianorte	18.6		0	0.0	0.0	verde
Tupãssi	Toledo	20.8		0	0.0	0.0	verde
Turvo	Guarapuava	14.3		0	0.0		verde
Ubiratã	Campo Mourão	20.8		0	0.0	0.0	verde
Umuarama	Umuarama	20.8		0	0.0	0.0	verde
União da Vitória	União da Vitória	14.3		0	0.0	0.0	verde
Uniflor	Maringá	18.6		0	0.0	0.0	verde
Uraí	Cornélio Procópio	18.4		0	0.0	0.0	verde
Wenceslau Braz	Jacarezinho	18.4		0	0.0	0.0	verde
Ventania	Telêmaco Borba	18.4		0	0.0		verde
Vera Cruz do Oeste	Cascavel	17.7		0	0.0	0.0	verde
Verê	Francisco Beltrão	17.7		0	0.0	0.0	verde
Alto Paraíso	Umuarama	20.8		0	0.0	0.0	verde
Doutor Ulysses	Curitiba	14.9		0	0.0		verde
Virmond	Guarapuava	14.3		0	0.0	0.0	verde
Vitorino	Pato Branco	16.6		0	0.0		verde
Xambê	Umuarama	20.8		0	0.0	0.0	verde

[Início](#)

## Lista das variáveis apresentadas nas tabelas:

**SE** = semana epidemiológica

**Temperatura** = média das temperaturas mínimas da semana

**Tweet** = número de tweets indicativos de casos de dengue na cidade

**Casos notif** = casos notificados de dengue

**Casos preditos** = número de casos estimados após correção pelo atraso de notificação

**ICmin** = número mínimo de casos estimados (IC 95%)

**ICmax** = número máximo de casos estimados (IC 95%)

**Rt** = número reprodutivo efetivo (> 1 indica aumento de casos transmissão)

**p(Rt1)** = probabilidade do número reprodutivo ser maior que 1 (> 0.95 indica aumento significativo de casos)

**Incidência** = incidência por 100.000 habitantes

**Nível** = cor do alerta (verde, amarelo, laranja, vermelho)

## Notas

- Os dados do SINAN mais recentes ainda não foram totalmente digitados. Estimamos o número esperado de casos notificados considerando o tempo até os casos serem digitados.
- Os dados de tweets são gerados pelo Observatório de Dengue (UFMG). Os tweets são processados para exclusão de informes e outros temas relacionados a dengue.
- Algumas vezes, os casos da última semana ainda não estão disponíveis, nesse caso, usa-se uma estimativa com base na tendência de variação da série.

## Créditos

Este é um projeto desenvolvido com apoio da SVS/MS em parceria com:

- Programa de Computação Científica, Fundação Oswaldo Cruz, Rio de Janeiro.
- Escola de Matemática Aplicada, Fundação Getúlio Vargas.
- Secretarias Estaduais, Municipais e Regionais de Saúde.
- Observatório de Dengue da UFMG

[Início](#)

---

Para mais detalhes sobre o sistema de alerta InfoDengue, consultar: <http://info.dengue.mat.br>

Para acessar os boletins gerados pelo sistema de alerta InfoDengue, consultar: <http://info.dengue.mat.br/relatorios/>

**Contato:** [alerta\\_dengue@fiocruz.br](mailto:alerta_dengue@fiocruz.br)