

Boletim Semanal

Semana 45 de 2018

- [O Estado](#)

Regionais de Saúde:

- [Paranaguá](#)
- [Curitiba](#)
- [Ponta Grossa](#)
- [Iratí](#)
- [Guarapuava](#)
- [União da Vitória](#)
- [Pato Branco](#)
- [Francisco Beltrão](#)
- [Foz do Iguaçu](#)
- [Campo Mourão](#)
- [Umuarama](#)
- [Cianorte](#)
- [Paranavaí](#)
- [Maringá](#)
- [Apucarana](#)
- [Londrina](#)
- [Cornélio Procópio](#)
- [Jacarezinho](#)
- [Toledo](#)
- [Telêmaco Borba](#)
- [Cascavel](#)
- [Ivaiporã](#)

Municípios:

- [Tabela de Municípios](#)

[Variáveis nas Tabelas](#)

[Notas](#)

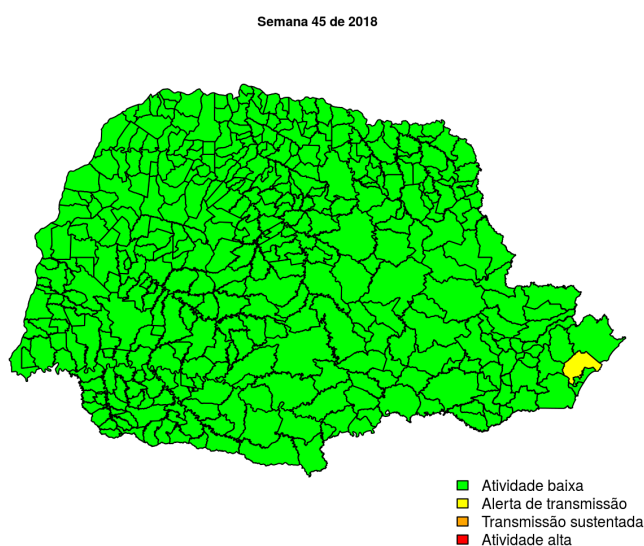
[Creditos](#)

Contato

alerta_dengue@fiocruz.br

Situação da Dengue no Estado do Paraná

Desde o início do ano, 15211 casos foram registrados no estado, sendo 162 na última semana. A figura abaixo mostra as condições de transmissão em cada município na semana epidemiológica 45-2018.



Dos 399 municípios, 398 encontram-se em nível verde, 1 em nível amarelo, 0 em nível laranja e 0 em nível vermelho referentes a semana epidemiológica 45-2018. Para informações mais atualizadas e ter acesso ao mapa interativo do estado e de outras localidades, consultar em [Info Dengue](#).

Na semana passada: 1 municípios em nível amarelo, 0 em laranja e 0 em vermelho.

O código de Cores

As cores indicam os seguintes níveis de atenção:

Verde: condições climáticas desfavoráveis, seja por baixa temperatura ou baixa umidade, e baixa incidência de casos.

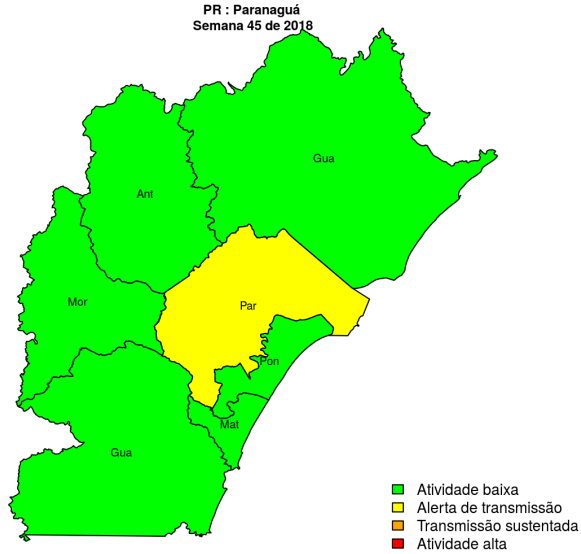
Amarelo: condições climáticas propícias para aumento da população do vetor e transmissão de arboviroses.

Laranja: transmissão aumentada e sustentada da dengue

Vermelho: incidência alta, acima dos 90% históricos.

Regional Paranaguá

Desde o início do ano, 452 casos de dengue foram registrados na Regional de Saúde, sendo 5 na última semana.



Municípios

- Paranaguá
- Pontal do Paraná
- Guaraqueçaba
- Guaratuba
- Antonina
- Matinhos
- Morretes

Início

Figura 1. Casos notificados de dengue e Índice de menção em mídia social sobre dengue na Regional Paranaguá

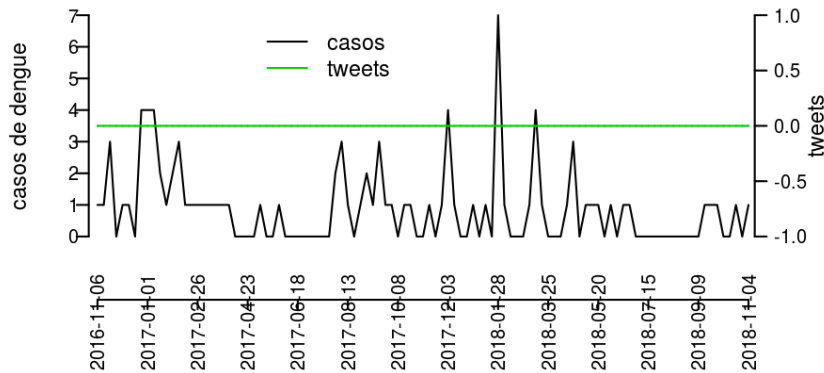


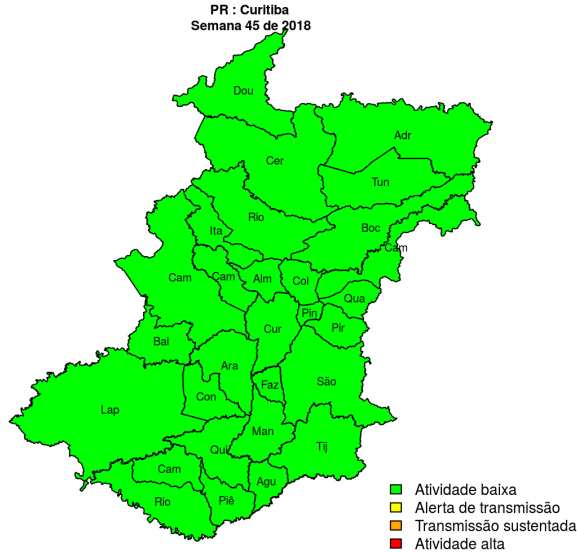
Tabela 1. Resumo das últimas seis semanas epidemiológicas na Regional Paranaguá

SE	temperatura	tweet	casos notif	casos preditos
201840	19.1	0	4	4
201841	19.2	0	12	12
201842	19.4	0	11	11
201843	17.5	0	10	10
201844	18.2	0	17	19
201845	18.1	0	6	7

[hyperlinkvartabver descrição das variáveis](#)

Regional Curitiba

Desde o início do ano, 521 casos de dengue foram registrados na Regional de Saúde, sendo 3 na última semana.



Municípios

- Piên
- Pinhais
- Piraquara
- Quatro Barras
- Quitandinha
- Rio Branco do Sul
- São José dos Pinhais
- Tijucas do Sul
- Tunas do Paraná
- Cerro Azul
- Colombo
- Contenda
- Itaperuçu
- Doutor Ulysses
- Adrianópolis
- Agudos do Sul
- Araucária
- Bocaiúva do Sul
- Campina Grande do Sul
- Campo do Tenente
- Campo Magro
- Mandirituba
- Fazenda Rio Grande
- Rio Negro
- Curitiba
- Almirante Tamandaré
- Balsa Nova
- Campo Largo
- Lapa

[Início](#)

Figura 2. Casos notificados de dengue e Índice de menção em mídia social sobre dengue na Regional Curitiba

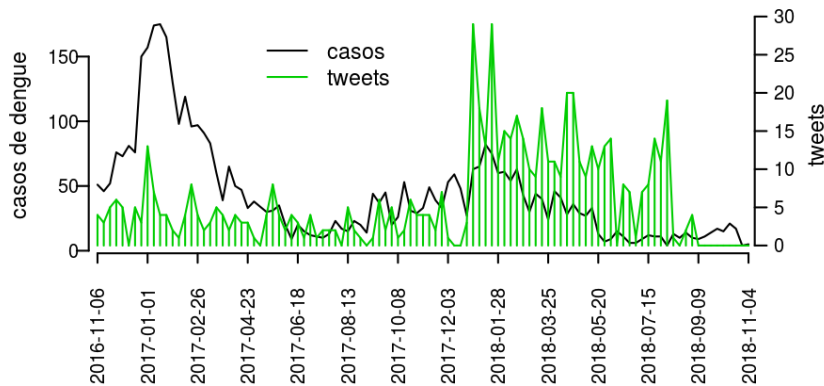


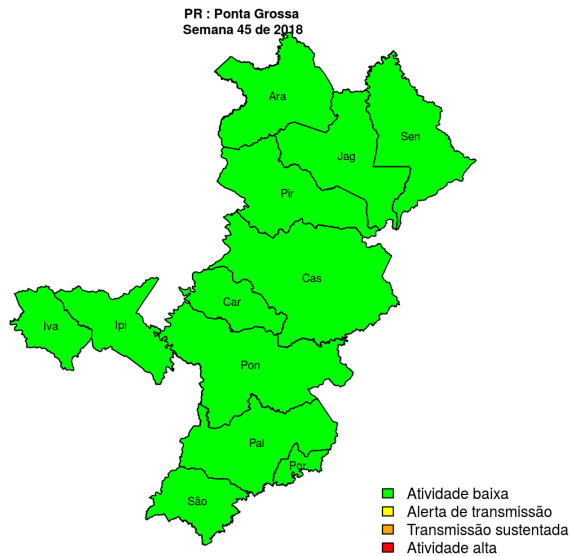
Tabela 2. Resumo das últimas seis semanas epidemiológicas na Regional Curitiba

SE	temperatura	tweet	casos notif	casos preditos
201840	15.6	0	9	9
201841	15.0	0	9	9
201842	14.7	0	13	15
201843	14.7	0	12	15
201844	14.9	0	3	4
201845	14.5	0	2	3

[hyperlinkvartabver descrição das variáveis](#)

Regional Ponta Grossa

Desde o início do ano, 685 casos de dengue foram registrados na Regional de Saúde, sendo 2 na última semana.



Municípios

- Sengés
- Castro
- Arapoti
- Ivaí
- Jaguariaíva
- Palmeira
- Piraí do Sul
- Ponta Grossa
- Porto Amazonas
- São João do Triunfo
- Carambeí
- Ipiranga

Início

Figura 3. Casos notificados de dengue e Índice de menção em mídia social sobre dengue na Regional Ponta Grossa

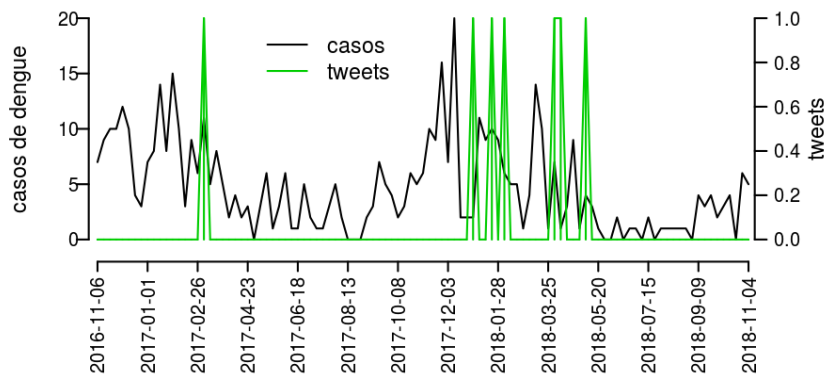


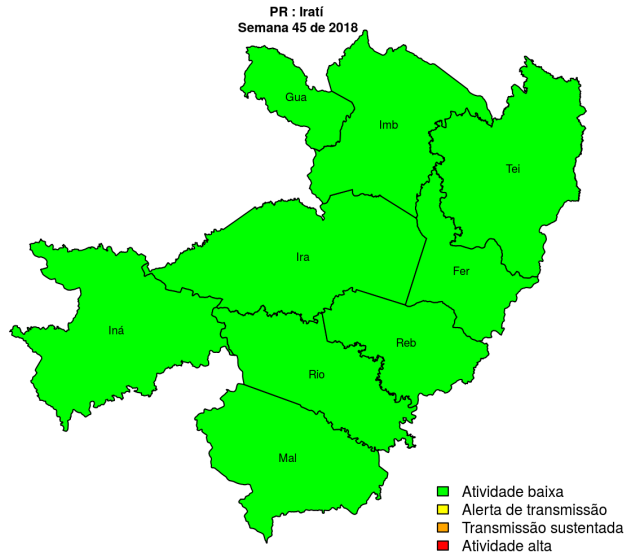
Tabela 3. Resumo das últimas seis semanas epidemiológicas na Regional Ponta Grossa

SE	temperatura	tweet	casos notif	casos preditos
201840	15.1	0	0	0
201841	14.6	0	0	0
201842	14.0	0	0	0
201843	14.3	0	0	0
201844	13.6	0	1	1
201845	13.9	0	0	0

[hyperlinkvartabver descrição das variáveis](#)

Regional Iratí

Desde o início do ano, 207 casos de dengue foram registrados na Regional de Saúde, sendo 0 na última semana.



Municípios

- Rio Azul
- Mallet
- Fernandes Pinheiro
- Guamiranga
- Imbituva
- Inácio Martins
- Iratí
- Rebouças
- Teixeira Soares

Início

Figura 4. Casos notificados de dengue e Índice de menção em mídia social sobre dengue na Regional Iratí

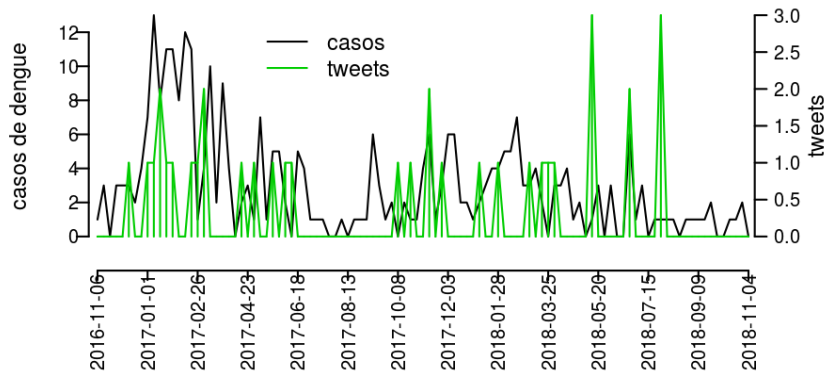


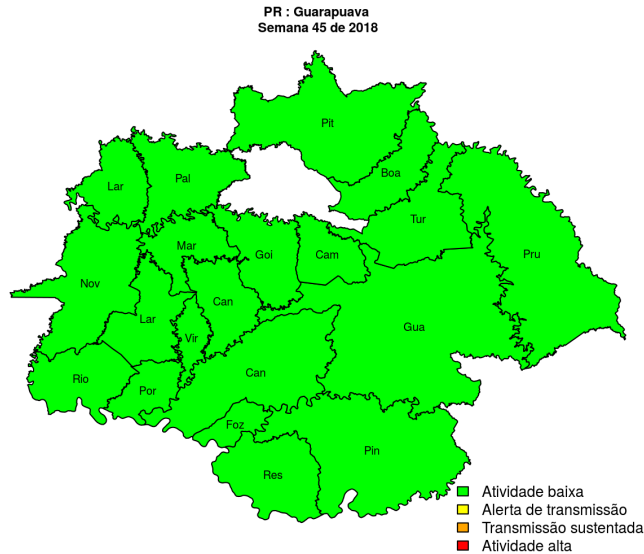
Tabela 4. Resumo das últimas seis semanas epidemiológicas na Regional Iratí

SE	temperatura	tweet	casos notif	casos preditos
201840	15.1	0	0	0
201841	14.6	0	0	0
201842	14.0	0	0	0
201843	14.3	0	0	0
201844	13.6	0	0	0
201845	13.9	0	0	0

[hyperlinkvartabver descrição das variáveis](#)

Regional Guarapuava

Desde o início do ano, 272 casos de dengue foram registrados na Regional de Saúde, sendo 5 na última semana.



Municípios

- Boa Ventura de São Roque
- Palmital
- Pinhão
- Porto Barreiro
- Prudentópolis
- Foz do Jordão
- Goioxim
- Campina do Simão
- Cândói
- Cantagalo
- Laranjeiras do Sul
- Marquinho
- Nova Laranjeiras
- Reserva do Iguaçu
- Virmond
- Guarapuava
- Laranjal
- Pitanga
- Rio Bonito do Iguaçu
- Turvo

[Início](#)

Figura 5. Casos notificados de dengue e Índice de menção em mídia social sobre dengue na Regional Guarapuava

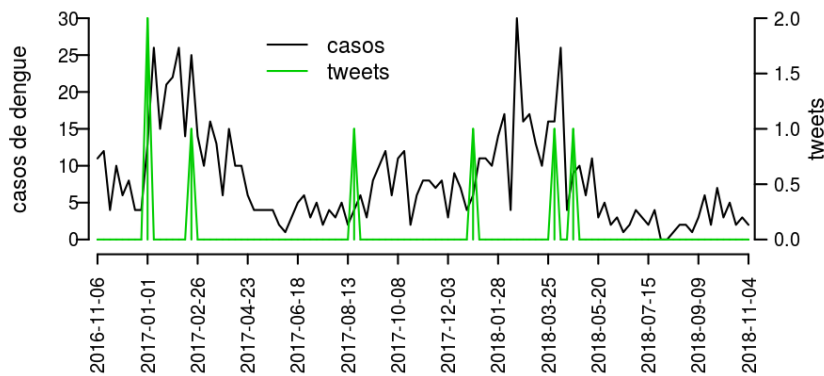


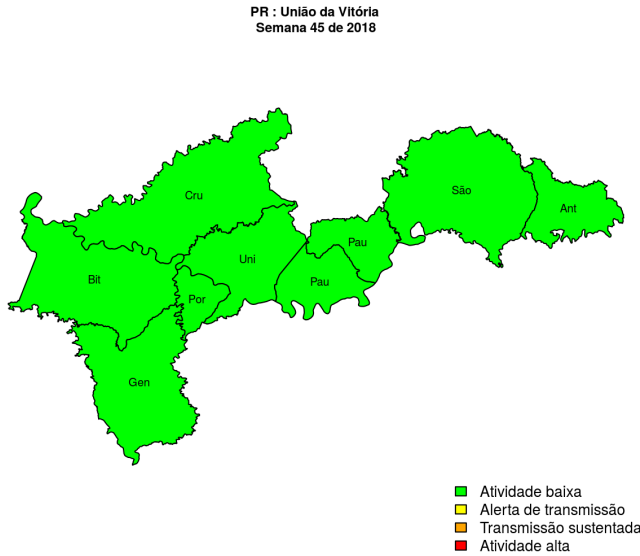
Tabela 5. Resumo das últimas seis semanas epidemiológicas na Regional Guarapuava

SE	temperatura	tweet	casos notif	casos preditos
201840	15.7	0	1	1
201841	15.1	0	0	0
201842	14.4	0	0	0
201843	14.8	0	0	0
201844	14.3	0	0	0
201845	14.6	0	0	0

[hyperlinkvartabver descrição das variáveis](#)

Regional União da Vitória

Desde o início do ano, 955 casos de dengue foram registrados na Regional de Saúde, sendo 2 na última semana.



Municípios

- Bituruna
- Paulo Frontin
- São Mateus do Sul
- União da Vitória
- Cruz Machado
- Antônio Olinto
- General Carneiro
- Paula Freitas
- Porto Vitória

Início

Figura 6. Casos notificados de dengue e Índice de menção em mídia social sobre dengue na Regional União da Vitória

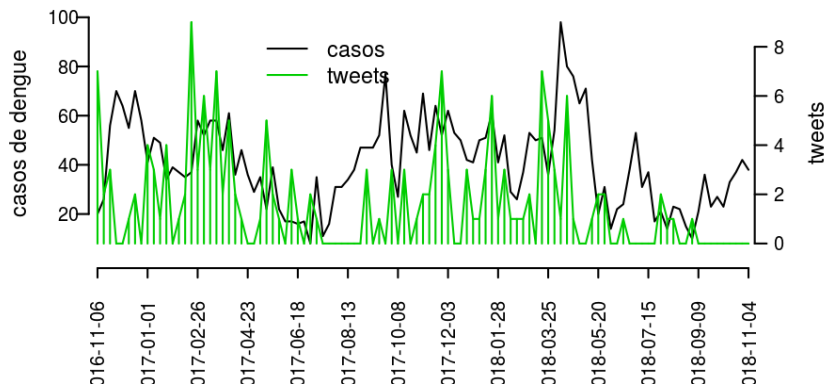


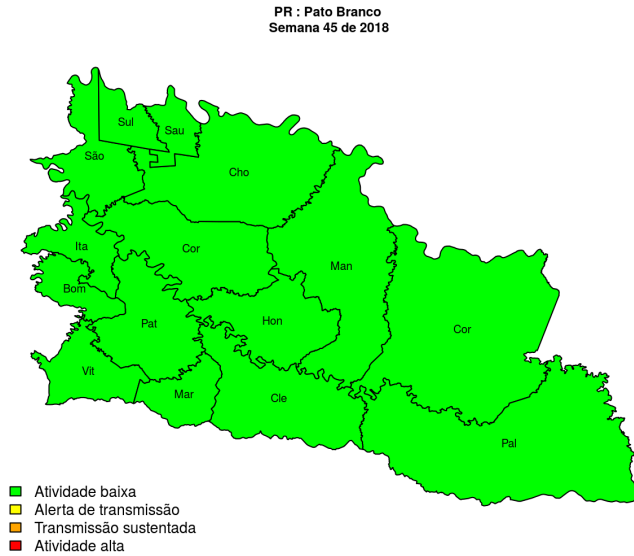
Tabela 6. Resumo das últimas seis semanas epidemiológicas na Regional União da Vitória

SE	temperatura	tweet	casos notif	casos preditos
201840	15.1	0	0	0
201841	14.6	0	0	0
201842	14.0	0	2	2
201843	14.3	0	0	0
201844	13.6	0	0	0
201845	13.9	0	0	0

[hyperlinkvartabver descrição das variáveis](#)

Regional Pato Branco

Desde o início do ano, 2081 casos de dengue foram registrados na Regional de Saúde, sendo 54 na última semana.



Municípios

- Vitorino
- Mariópolis
- Clevelândia
- Coronel Domingos Soares
- Coronel Vivida
- Chopinzinho
- Honório Serpa
- Itapejara d'Oeste
- Mangueirinha
- Palmas
- Pato Branco
- São João
- Sulina
- Bom Sucesso do Sul
- Saudade do Iguaçu

Início

Figura 7. Casos notificados de dengue e Índice de menção em mídia social sobre dengue na Regional Pato Branco

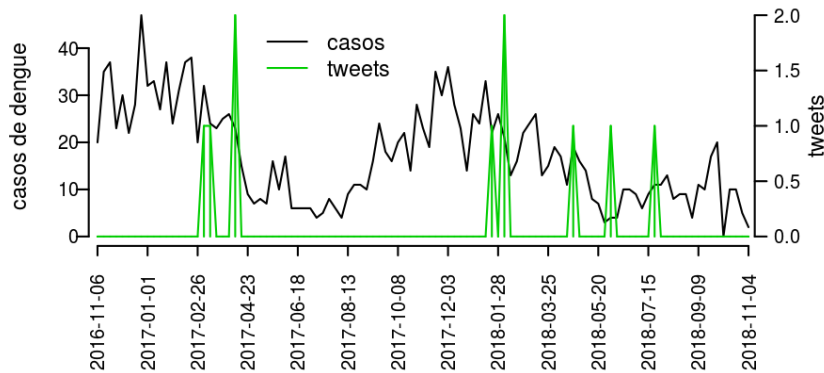


Tabela 7. Resumo das últimas seis semanas epidemiológicas na Regional Pato Branco

SE	temperatura	tweet	casos notif	casos preditos
201840	17.4	0	1	1
201841	18.3	0	0	0
201842	17.2	0	0	0
201843	16.7	0	2	2
201844	17.3	0	1	1
201845	18.2	0	2	2

[hyperlinkvartabver descrição das variáveis](#)

Regional Francisco Beltrão

Desde o início do ano, 363 casos de dengue foram registrados na Regional de Saúde, sendo 10 na última semana.

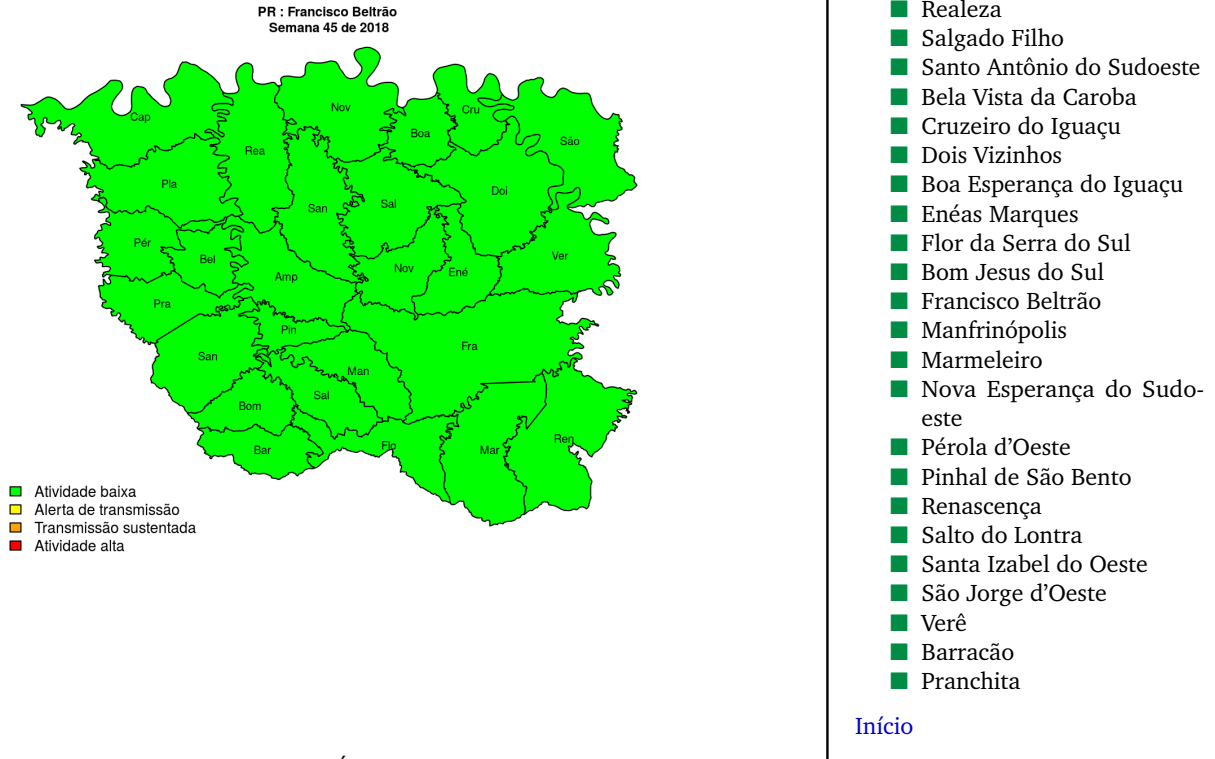


Figura 8. Casos notificados de dengue e Índice de menção em mídia social sobre dengue na Regional Francisco Beltrão

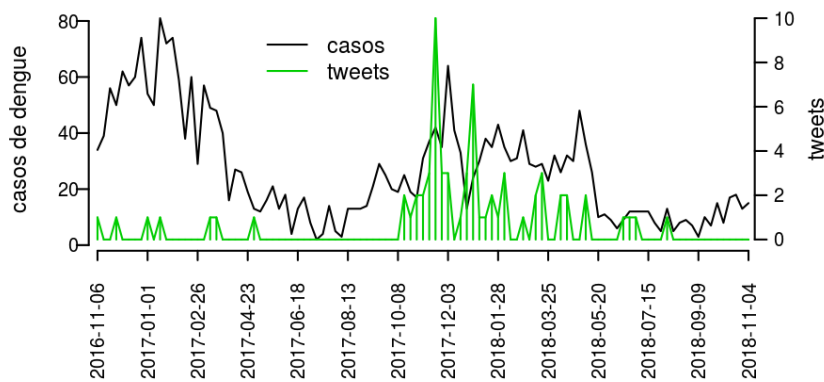


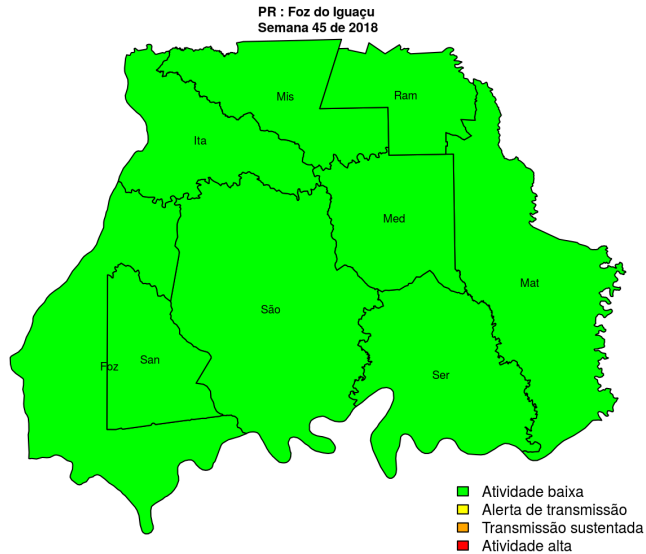
Tabela 8. Resumo das últimas seis semanas epidemiológicas na Regional Francisco Beltrão

SE	temperatura	tweet	casos notif	casos preditos
201840	18.3	0	2	2
201841	18.5	0	2	2
201842	17.4	0	5	5
201843	17.1	0	10	10
201844	18.0	0	8	9
201845	18.8	0	10	12

[hyperlinkvartabver descrição das variáveis](#)

Regional Foz do Iguaçu

Desde o início do ano, 43 casos de dengue foram registrados na Regional de Saúde, sendo 0 na última semana.



Municípios

- Matelândia
- Foz do Iguaçu
- Medianeira
- Missal
- Ramilândia
- São Miguel do Iguaçu
- Serranópolis do Iguaçu
- Itaipulândia
- Santa Terezinha de Itaipu

[Início](#)

Figura 9. Casos notificados de dengue e Índice de menção em mídia social sobre dengue na Regional Foz do Iguaçu

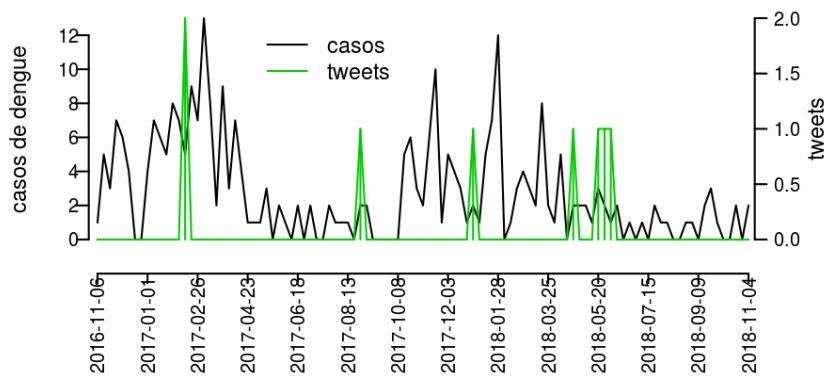


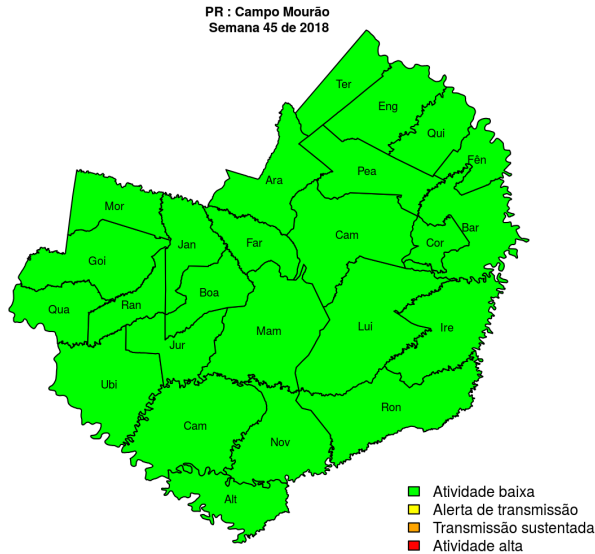
Tabela 9. Resumo das últimas seis semanas epidemiológicas na Regional Foz do Iguaçu

SE	temperatura	tweet	casos notif	casos preditos
201840	18.5	0	32	34
201841	19.3	0	27	29
201842	18.0	0	36	41
201843	16.7	0	52	61
201844	18.1	0	50	67
201845	19.5	0	54	80

[hyperlinkvartabver descrição das variáveis](#)

Regional Campo Mourão

Desde o início do ano, 11 casos de dengue foram registrados na Regional de Saúde, sendo 0 na última semana.



Municípios

- Barbosa Ferraz
- Campo Mourão
- Fênix
- Corumbataí do Sul
- Quinta do Sol
- Nova Cantu
- Boa Esperança
- Farol
- Goioerê
- Iretama
- Araruna
- Janiópolis
- Juranda
- Luiziana
- Mamborê
- Peabiru
- Quarto Centenário
- Rancho Alegre D'Oeste
- Terra Boa
- Ubitatã
- Campina da Lagoa
- Engenheiro Beltrão
- Roncador
- Altamira do Paraná
- Moreira Sales

Início

Figura 10. Casos notificados de dengue e Índice de menção em mídia social sobre dengue na Regional Campo Mourão

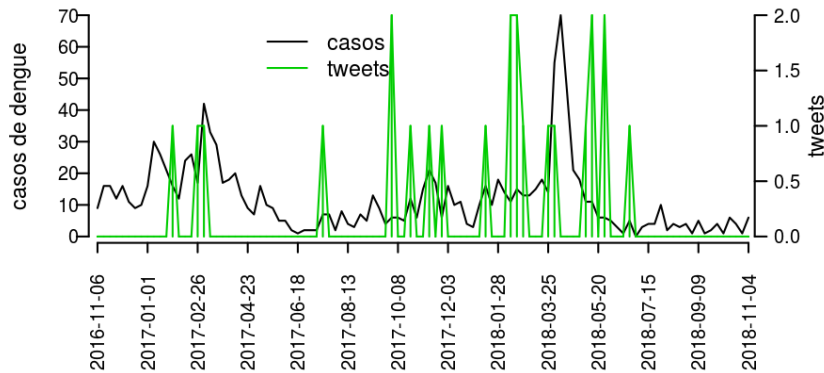


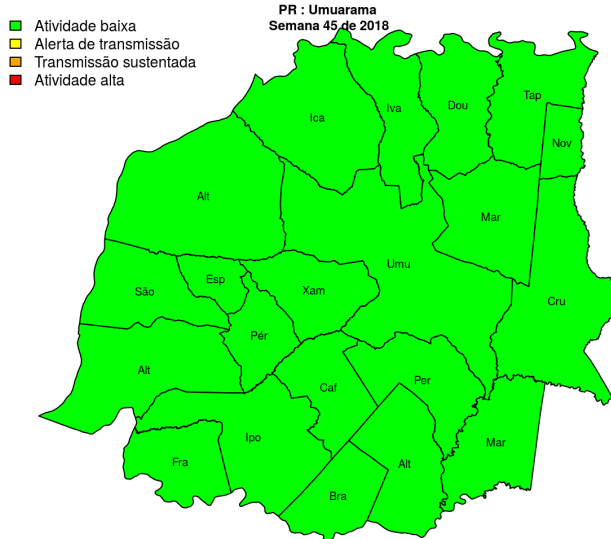
Tabela 10. Resumo das últimas seis semanas epidemiológicas na Regional Campo Mourão

SE	temperatura	tweet	casos notif	casos preditos
201840	19.9	0	7	7
201841	19.0	0	10	10
201842	19.2	0	4	4
201843	19.1	0	9	9
201844	18.8	0	7	8
201845	18.8	0	3	3

[hyperlinkvartabver descrição das variáveis](#)

Regional Umuarama

Desde o início do ano, 253 casos de dengue foram registrados na Regional de Saúde, sendo 0 na última semana.



Municípios

- Cafezal do Sul
- Altônia
- Nova Olímpia
- Perobal
- Tapira
- Ivaté
- Alto Piquiri
- Brasilândia do Sul
- Douradina
- Esperança Nova
- Francisco Alves
- Icaraíma
- Iporã
- Maria Helena
- Pérola
- São Jorge do Patrocínio
- Alto Paraíso
- Xambrê
- Cruzeiro do Oeste
- Mariluz
- Umuarama

[Início](#)

Figura 11. Casos notificados de dengue e Índice de menção em mídia social sobre dengue na Regional Umuarama

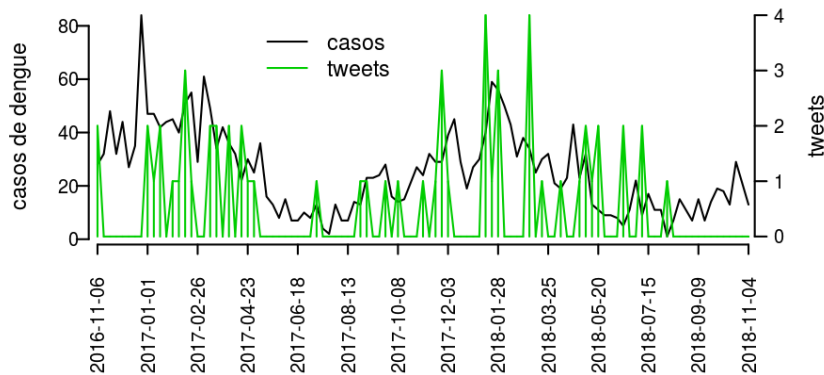


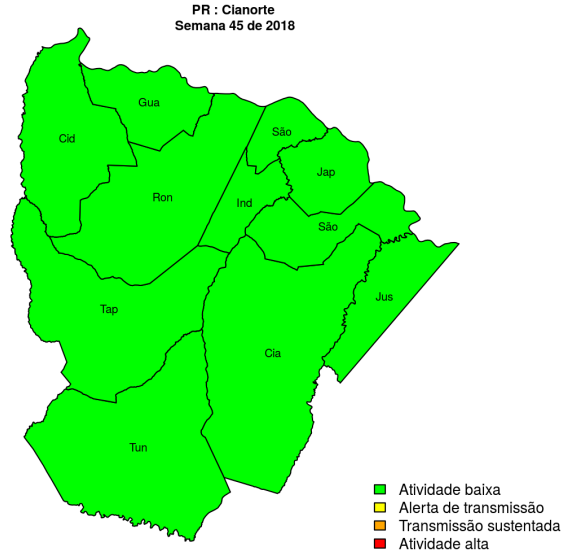
Tabela 11. Resumo das últimas seis semanas epidemiológicas na Regional Umuarama

SE	temperatura	tweet	casos notif	casos preditos
201840	20.3	0	10	10
201841	19.4	0	8	8
201842	19.7	0	15	15
201843	20.1	0	10	10
201844	19.2	0	8	8
201845	20.1	0	7	7

[hyperlinkvartabver descrição das variáveis](#)

Regional Cianorte

Desde o início do ano, 177 casos de dengue foram registrados na Regional de Saúde, sendo 1 na última semana.



Municípios

- Jussara
- Tuneiras do Oeste
- Cianorte
- Guaporema
- Indianópolis
- Rondon
- São Tomé
- Cidade Gaúcha
- Japurá
- São Manoel do Paraná
- Tapejara

Início

Figura 12. Casos notificados de dengue e Índice de menção em mídia social sobre dengue na Regional Cianorte

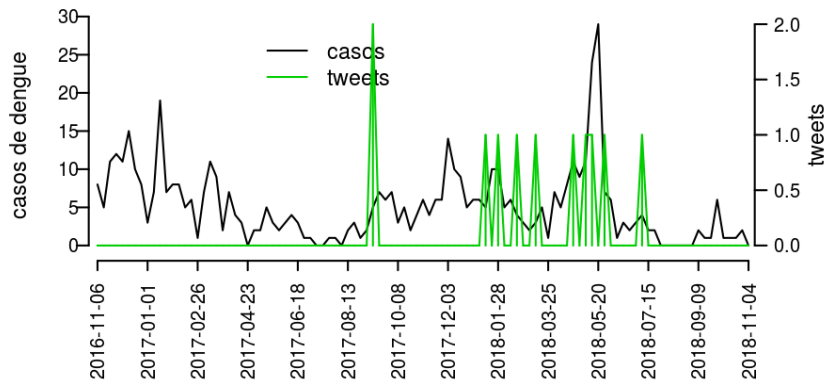


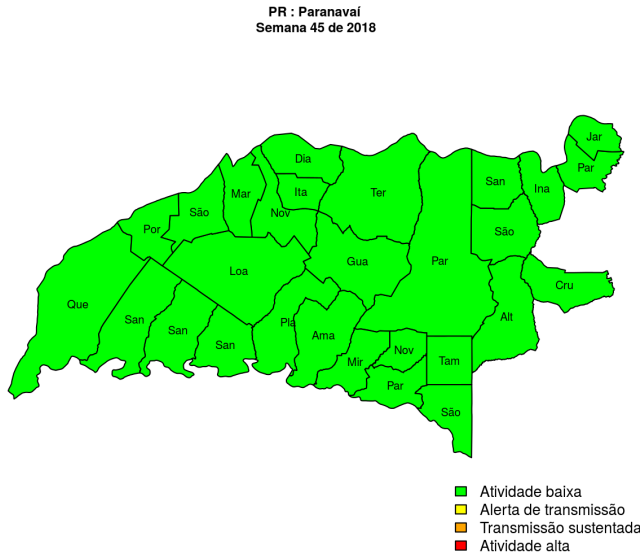
Tabela 12. Resumo das últimas seis semanas epidemiológicas na Regional Cianorte

SE	temperatura	tweet	casos notif	casos preditos
201840	20.0	0	5	5
201841	19.0	0	4	4
201842	19.3	0	7	7
201843	18.6	0	3	3
201844	18.6	0	2	2
201845	17.9	0	0	0

[hyperlinkvartabver descrição das variáveis](#)

Regional Paranavaí

Desde o início do ano, 4166 casos de dengue foram registrados na Regional de Saúde, sendo 37 na última semana.



Municípios

- Amaporã
- Cruzeiro do Sul
- Alto Paraná
- Mirador
- Paranapoema
- Planaltina do Paraná
- Santa Cruz de Monte Castelo
- Santa Isabel do Ivaí
- Guairaçá
- Inajá
- Jardim Olinda
- Diamante do Norte
- Marilena
- Nova Aliança do Ivaí
- Paraíso do Norte
- Paranavaí
- Porto Rico
- Santa Mônica
- São Carlos do Ivaí
- São João do Caiuá
- São Pedro do Paraná
- Tamboara
- Terra Rica
- Itaúna do Sul
- Loanda
- Nova Londrina
- Querência do Norte
- Santo Antônio do Caiuá

[Início](#)

Figura 13. Casos notificados de dengue e Índice de menção em mídia social sobre dengue na Regional Paranavaí

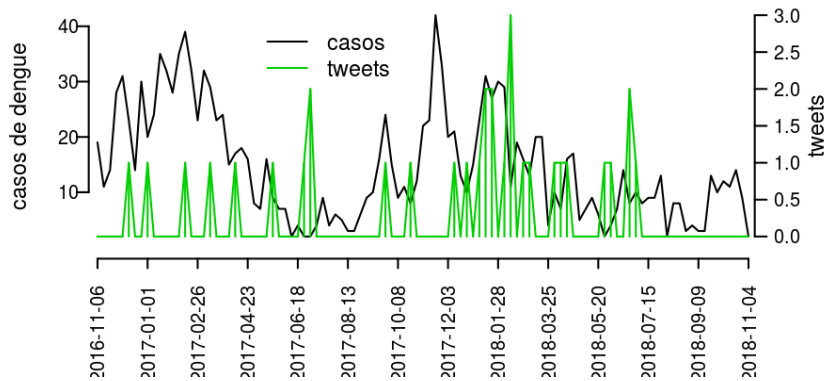


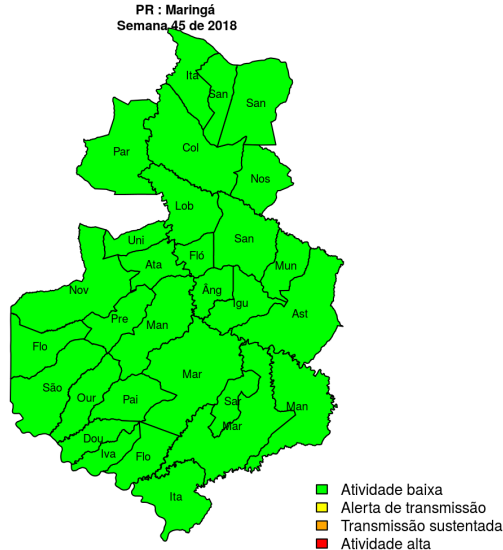
Tabela 13. Resumo das últimas seis semanas epidemiológicas na Regional Paranavaí

SE	temperatura	tweet	casos notif	casos preditos
201840	20.1	0	33	33
201841	19.1	0	14	14
201842	19.4	0	20	20
201843	18.6	0	28	30
201844	18.6	0	29	32
201845	17.9	0	8	9

[hyperlink](#) [vartabver](#) [descrição](#) das variáveis

Regional Maringá

Desde o início do ano, 1886 casos de dengue foram registrados na Regional de Saúde, sendo 15 na última semana.



Municípios

- Doutor Camargo
- Florai
- Munhoz de Melo
- Paçandu
- Presidente Castelo Branco
- São Jorge do Ivaí
- Uniflor
- Itaguajé
- Lobato
- Maringá
- Astorga
- Colorado
- Floresta
- Itambé
- Ivatuba
- Marialva
- Nossa Senhora das Graças
- Nova Esperança
- Ourizona
- Santa Fé
- Santa Inês
- Atalaia
- Santo Inácio
- Sarandi
- Flórida
- Mandaguari
- Iguaçu
- Mandaguaçu
- Paranacity
- Ângulo

[Início](#)

Figura 14. Casos notificados de dengue e Índice de menção em mídia social sobre dengue na Regional Maringá

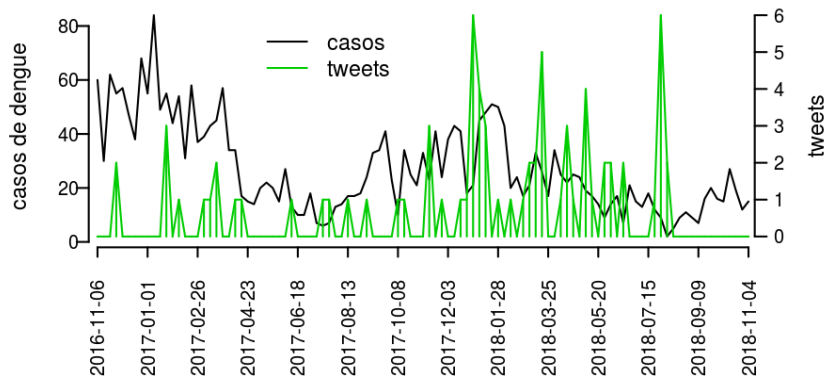


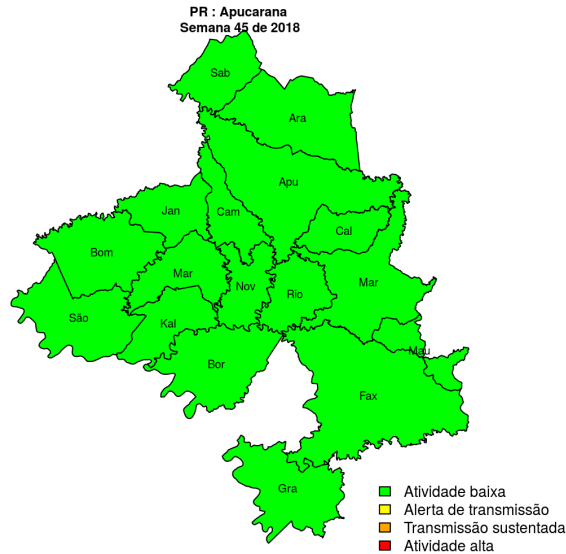
Tabela 14. Resumo das últimas seis semanas epidemiológicas na Regional Maringá

SE	temperatura	tweet	casos notif	casos preditos
201840	20.1	0	38	40
201841	19.1	0	17	18
201842	19.4	0	35	38
201843	18.7	0	21	23
201844	18.7	0	33	44
201845	18.0	0	15	21

[hyperlinkvartabver descrição das variáveis](#)

Regional Apucarana

Desde o início do ano, 1019 casos de dengue foram registrados na Regional de Saúde, sendo 6 na última semana.



Municípios

- Arapongas
- Borrazópolis
- Cambira
- São Pedro do Ivaí
- Jandaia do Sul
- Marilândia do Sul
- Apucarana
- Califórnia
- Kaloré
- Marumbi
- Mauá da Serra
- Novo Itacolomi
- Rio Bom
- Bom Sucesso
- Faxinal
- Grandes Rios
- Sabáudia

Início

Figura 15. Casos notificados de dengue e Índice de menção em mídia social sobre dengue na Regional Apucarana

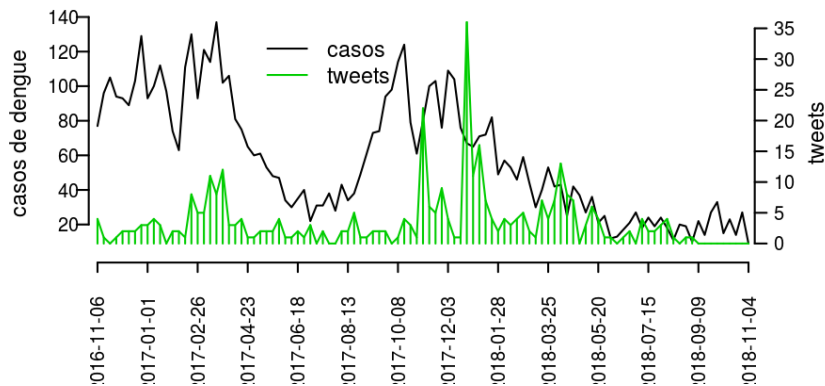


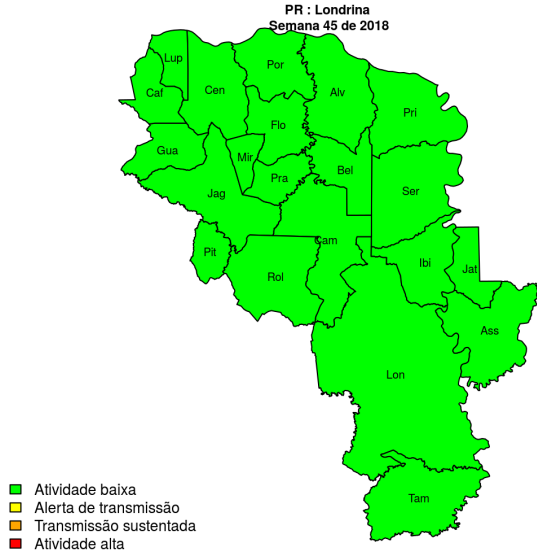
Tabela 15. Resumo das últimas seis semanas epidemiológicas na Regional Apucarana

SE	temperatura	tweet	casos notif	casos preditos
201840	19.8	0	9	9
201841	19.4	0	10	10
201842	19.4	0	13	13
201843	18.5	0	12	12
201844	18.2	0	9	9
201845	18.0	0	5	5

[hyperlinkvartabver descrição das variáveis](#)

Regional Londrina

Desde o início do ano, 1106 casos de dengue foram registrados na Regional de Saúde, sendo 8 na última semana.



Municípios

- Ibiporã
- Lupionópolis
- Assaí
- Bela Vista do Paraíso
- Cafeara
- Centenário do Sul
- Florestópolis
- Guaraci
- Jaguapitã
- Jataizinho
- Londrina
- Miraselva
- Porecatu
- Prado Ferreira
- Primeiro de Maio
- Sertanópolis
- Tamarana
- Alvorada do Sul
- Cambé
- Pitangueiras
- Rolândia

[Início](#)

Figura 16. Casos notificados de dengue e Índice de menção em mídia social sobre dengue na Regional Londrina

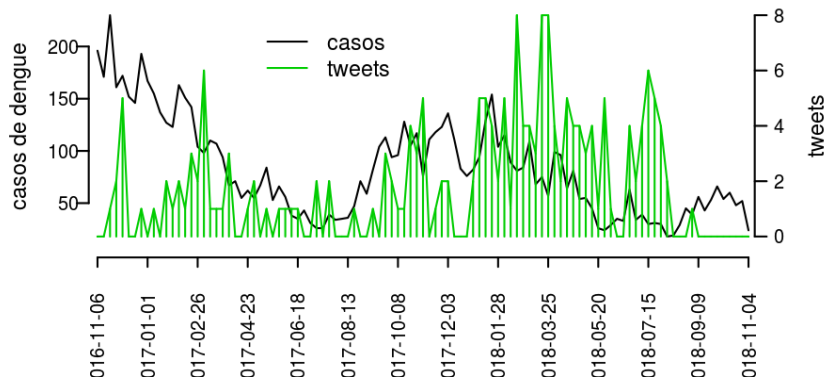


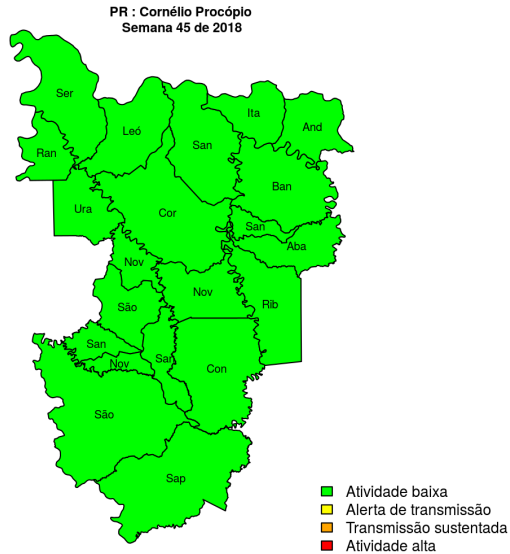
Tabela 16. Resumo das últimas seis semanas epidemiológicas na Regional Londrina

SE	temperatura	tweet	casos notif	casos preditos
201840	19.9	0	110	122
201841	19.7	0	77	87
201842	19.6	0	91	107
201843	18.6	0	88	108
201844	18.3	0	75	104
201845	18.3	0	37	61

[hyperlink](#) [vartabver](#) [descrição](#) das variáveis

Regional Cornélio Procópio

Desde o início do ano, 73 casos de dengue foram registrados na Regional de Saúde, sendo 2 na última semana.



Municípios

- Bandeirantes
- Itambaracá
- Nova Fátima
- Nova Santa Bárbara
- Ribeirão do Pinhal
- Santa Cecília do Pavão
- Santa Mariana
- Santo Antônio do Paraíso
- São Jerônimo da Serra
- Sapopema
- Sertaneja
- Uraí
- Congonhinhas
- Andirá
- Abatiá
- Cornélio Procópio
- Leopólis
- Nova América da Colina
- Rancho Alegre
- Santa Amélia
- São Sebastião da Amoreira

[Início](#)

Figura 17. Casos notificados de dengue e Índice de menção em mídia social sobre dengue na Regional Cornélio Procópio

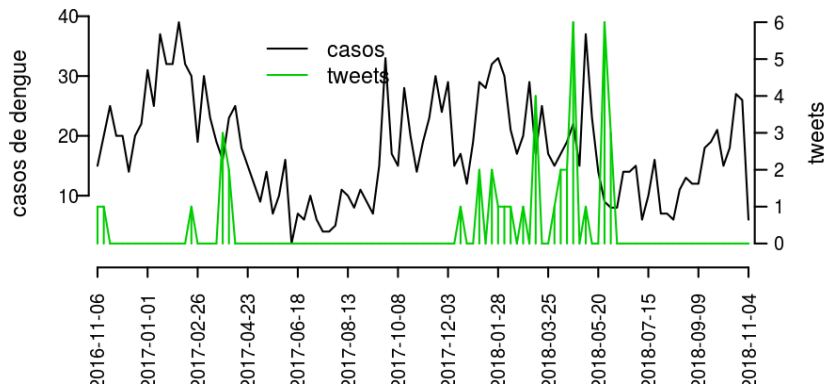


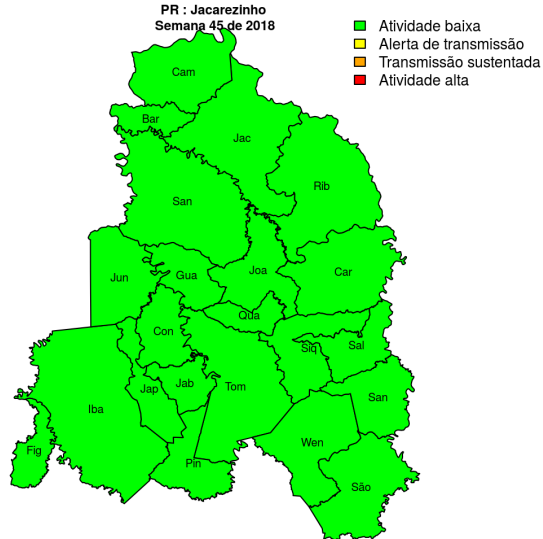
Tabela 17. Resumo das últimas seis semanas epidemiológicas na Regional Cornélio Procópio

SE	temperatura	tweet	casos notif	casos preditos
201840	19.7	0	2	2
201841	19.6	0	6	6
201842	19.4	0	9	9
201843	18.4	0	2	2
201844	18.0	0	9	9
201845	18.1	0	5	5

[hyperlinkvartabver descrição das variáveis](#)

Regional Jacarezinho

Desde o início do ano, 37 casos de dengue foram registrados na Regional de Saúde, sendo 0 na última semana.



Municípios

- Barra do Jacaré
- Cambará
- Carlópolis
- Conselheiro Mairinck
- Guapirama
- Jaboti
- Japira
- Joaquim Távora
- Jundiá do Sul
- Quatiguá
- Ribeirão Claro
- Salto do Itaré
- Santo Antônio da Platina
- Siqueira Campos
- Wenceslau Braz
- Figueira
- Ibaiti
- Jacarezinho
- Pinhalão
- Santana do Itaré
- São José da Boa Vista
- Tomazina

[Início](#)

Figura 18. Casos notificados de dengue e Índice de menção em mídia social sobre dengue na Regional Jacarezinho

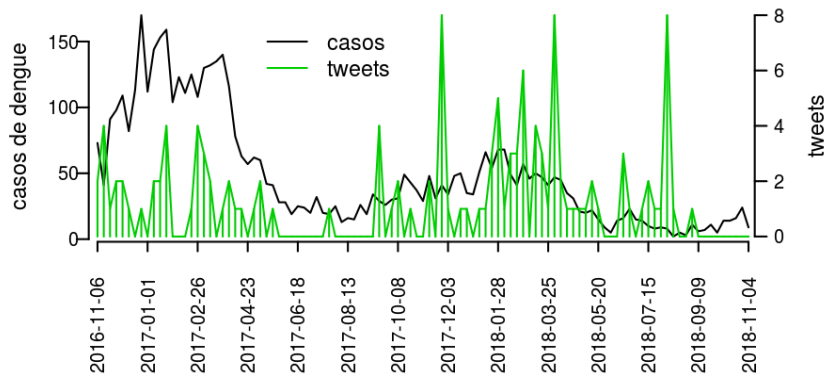


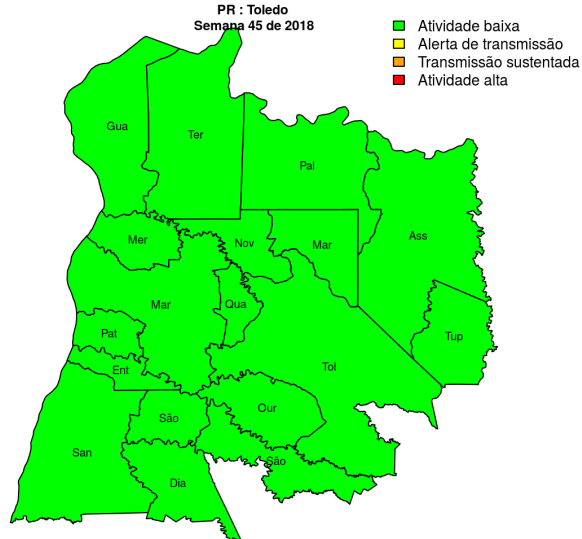
Tabela 18. Resumo das últimas seis semanas epidemiológicas na Regional Jacarezinho

SE	temperatura	tweet	casos notif	casos preditos
201840	19.7	0	2	2
201841	19.6	0	0	0
201842	19.4	0	3	3
201843	18.4	0	4	4
201844	18.0	0	3	4
201845	18.1	0	1	1

[hyperlinkvartabver descrição das variáveis](#)

Regional Toledo

Desde o início do ano, 39 casos de dengue foram registrados na Regional de Saúde, sendo 0 na última semana.



Municípios

- Diamante D'Oeste
- Entre Rios do Oeste
- Guaíra
- Marechal Cândido Rondon
- Mercedes
- Nova Santa Rosa
- Ouro Verde do Oeste
- Palotina
- Pato Bragado
- Quatro Pontes
- Santa Helena
- São José das Palmeiras
- São Pedro do Iguaçu
- Terra Roxa
- Toledo
- Tupãssi
- Assis Chateaubriand
- Maripá

Início

Figura 19. Casos notificados de dengue e Índice de menção em mídia social sobre dengue na Regional Toledo

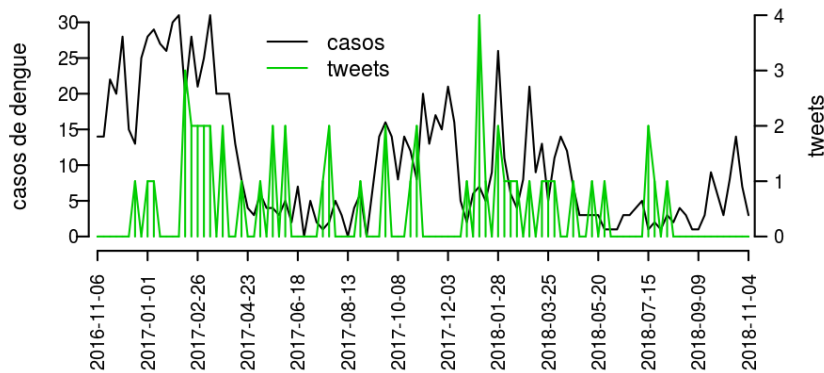


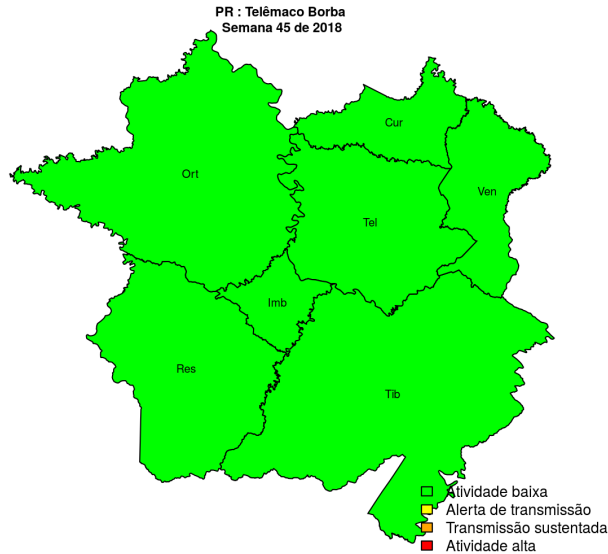
Tabela 19. Resumo das últimas seis semanas epidemiológicas na Regional Toledo

SE	temperatura	tweet	casos notif	casos preditos
201840	20.4	0	11	11
201841	19.5	0	2	2
201842	19.8	0	8	8
201843	20.8	0	7	7
201844	19.5	0	3	3
201845	21.0	0	5	5

[hyperlinkvartabver descrição das variáveis](#)

Regional Telêmaco Borba

Desde o início do ano, 567 casos de dengue foram registrados na Regional de Saúde, sendo 5 na última semana.



Municípios

- Curiúva
- Imbaú
- Reserva
- Tibagi
- Ortigueira
- Telêmaco Borba
- Ventania

Início

Figura 20. Casos notificados de dengue e Índice de menção em mídia social sobre dengue na Regional Telêmaco Borba

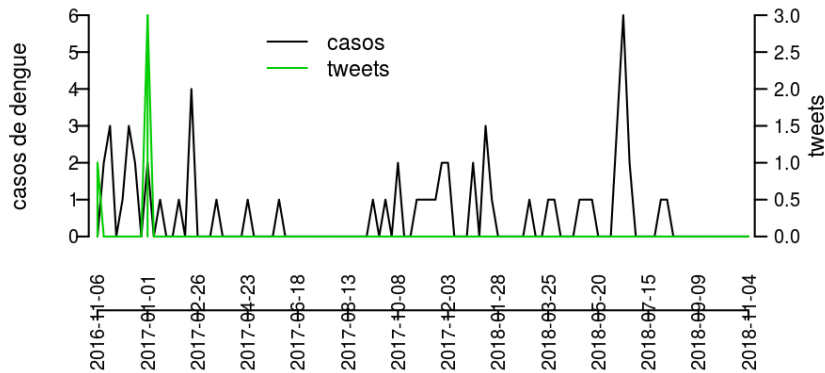


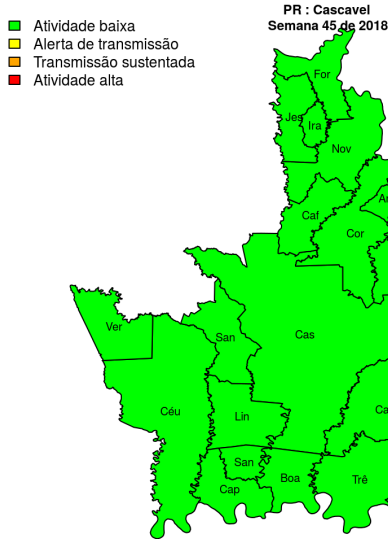
Tabela 20. Resumo das últimas seis semanas epidemiológicas na Regional Telêmaco Borba

SE	temperatura	tweet	casos notif	casos preditos
201840	19.7	0	0	0
201841	19.6	0	2	2
201842	19.4	0	0	0
201843	18.4	0	1	1
201844	18.0	0	1	1
201845	18.1	0	0	0

[hyperlinkvartabver descrição das variáveis](#)

Regional Cascavel

Desde o início do ano, 282 casos de dengue foram registrados na Regional de Saúde, sendo 7 na última semana.



Municípios

- Céu Azul
- Nova Aurora
- Santa Tereza do Oeste
- Três Barras do Paraná
- Anahy
- Boa Vista da Aparecida
- Braganey
- Cafelândia
- Campo Bonito
- Capitão Leônidas Marques
- Cascavel
- Corbélia
- Catanduvas
- Diamante do Sul
- Espigão Alto do Iguaçu
- Guaraniaçu
- Ibema
- Iguatu
- Iracema do Oeste
- Jesuítas
- Lindoeste
- Quedas do Iguaçu
- Santa Lúcia
- Vera Cruz do Oeste
- Formosa do Oeste

Início

Figura 21. Casos notificados de dengue e Índice de menção em mídia social sobre dengue na Regional Cascavel

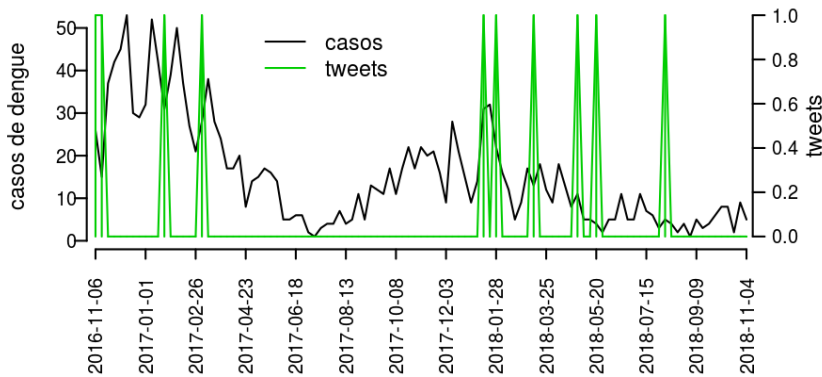


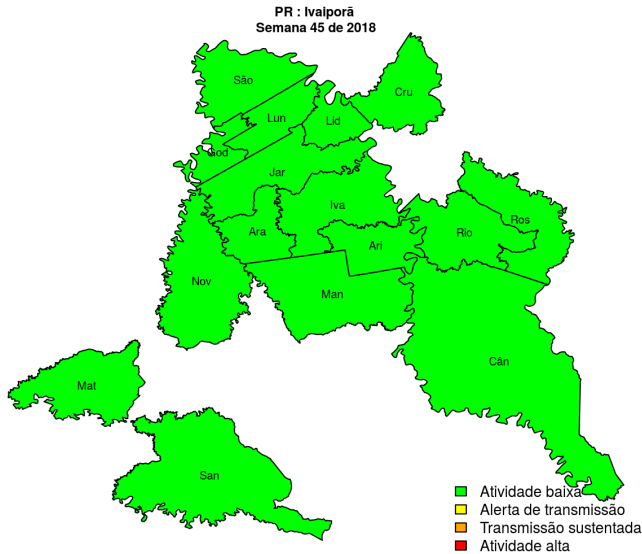
Tabela 21. Resumo das últimas seis semanas epidemiológicas na Regional Cascavel

SE	temperatura	tweet	casos notif	casos preditos
201840	19.1	0	5	5
201841	18.3	0	6	6
201842	17.6	0	8	8
201843	18.3	0	9	9
201844	18.5	0	5	5
201845	19.1	0	2	2

[hyperlink](#) para descrição das variáveis

Regional Ivaiporã

Desde o início do ano, 16 casos de dengue foram registrados na Regional de Saúde, sendo 0 na última semana.



Municípios

- Ariranha do Ivaí
- Ivaiporã
- Cruzmaltina
- Godoy Moreira
- Jardim Alegre
- Lidianópolis
- Lunardelli
- Manoel Ribas
- Mato Rico
- Nova Tebas
- Rio Branco do Ivaí
- Rosário do Ivaí
- Santa Maria do Oeste
- São João do Ivaí
- Arapuã
- Cândido de Abreu

Início

Figura 22. Casos notificados de dengue e Índice de menção em mídia social sobre dengue na Regional Ivaiporã

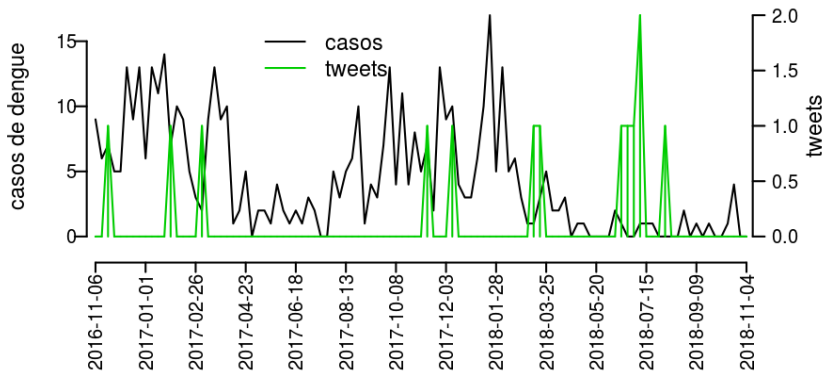


Tabela 22. Resumo das últimas seis semanas epidemiológicas na Regional Ivaiporã

SE	temperatura	tweet	casos notif	casos preditos
201840	19.9	0	1	1
201841	19.3	0	2	2
201842	19.4	0	1	1
201843	18.5	0	0	0
201844	18.3	0	1	1
201845	18.0	0	0	0

[hyperlink](#) [vartabver](#) [descrição](#) das variáveis

Resumo da situação epidemiológica da dengue nos municípios de Paraná, na semana 45 de 2018

Município	Regional	Temperatura	Tweets	Casos	Incidencia	Rt	Nível
Abatiá	Cornélio Procópio	18.1		0	0.0	0.0	verde
Adrianópolis	Curitiba	14.7		0	0.0		verde
Agudos do Sul	Curitiba	18.7		0	0.0		verde
Almirante Tamandaré	Curitiba	14.7		0	0.0	0.0	verde
Altamira do Paraná	Campo Mourão	18.6		0	0.0	0.0	verde
Altônia	Umuarama	21.0		0	0.0	0.0	verde
Alto Paraná	Paranavaí	17.9		0	0.0	0.0	verde
Alto Piquiri	Umuarama	21.0		0	0.0	0.0	verde
Alvorada do Sul	Londrina	18.1		2	26.9	1.0	verde
Amaporã	Paranavaí	17.9		1	16.6	12.1	verde
Ampére	Francisco Beltrão	18.6		0	0.0	0.0	verde
Anahy	Cascavel	18.6		1	34.4	3.0	verde
Andirá	Cornélio Procópio	18.1		1	4.8	0.9	verde
Ângulo	Maringá	17.9		0	0.0	0.0	verde
Antonina	Paranaguá	18.8		0	0.0	0.0	verde
Antônio Olinto	União da Vitória	13.9		0	0.0		verde
Apucarana	Apucarana	18.1		2	1.5	1.2	verde
Arapongas	Apucarana	18.1		1	0.9	0.2	verde
Arapoti	Ponta Grossa	13.9		0	0.0	0.0	verde
Arapuã	Ivaiporã	17.9		0	0.0	0.0	verde
Araruna	Campo Mourão	17.9		0	0.0	0.0	verde
Araucária	Curitiba	13.9		0	0.0	0.0	verde
Ariranha do Ivaí	Ivaiporã	18.1		0	0.0		verde
Assaí	Londrina	18.1		0	0.0	0.0	verde
Assis Chateaubriand	Toledo	21.0		0	0.0	0.0	verde
Astorga	Maringá	17.9		0	0.0	0.0	verde
Atalaia	Maringá	17.9		0	0.0	0.0	verde
Balsa Nova	Curitiba	14.7		0	0.0		verde
Bandeirantes	Cornélio Procópio	18.1		1	3.1	10.0	verde
Barbosa Ferraz	Campo Mourão	17.9		1	8.1	0.9	verde
Barracão	Francisco Beltrão	19.7		0	0.0	0.0	verde
Barra do Jacaré	Jacarezinho	18.1		0	0.0	0.0	verde
Bela Vista da Caroba	Francisco Beltrão	19.7		0	0.0	0.0	verde
Bela Vista do Paraíso	Londrina	18.1		0	0.0	0.0	verde
Bituruna	União da Vitória	13.9		0	0.0	0.0	verde
Boa Esperança	Campo Mourão	21.0		0	0.0	0.0	verde
Boa Esperança do Iguaçu	Francisco Beltrão	18.6		0	0.0	0.0	verde
Boa Ventura de São Roque	Guarapuava	13.9		0	0.0		verde
Boa Vista da Aparecida	Cascavel	18.6		0	0.0	0.0	verde
Bocaiúva do Sul	Curitiba	14.7		0	0.0		verde
Bom Jesus do Sul	Francisco Beltrão	19.7		0	0.0		verde
Bom Sucesso	Apucarana	17.9		0	0.0		verde
Bom Sucesso do Sul	Pato Branco	16.9		0	0.0		verde
Borrazópolis	Apucarana	17.9		0	0.0	0.0	verde
Braganey	Cascavel	18.6		0	0.0	0.0	verde
Brasilândia do Sul	Umuarama	21.0		0	0.0		verde
Cafeara	Londrina	19.1		0	0.0	0.0	verde
Cafelândia	Cascavel	21.0		0	0.0	0.0	verde
Cafezal do Sul	Umuarama	21.0		0	0.0	0.0	verde
Califórnia	Apucarana	18.1		0	0.0	0.0	verde
Cambará	Jacarezinho	18.1		0	0.0	0.0	verde
Cambé	Londrina	18.1		2	1.9	0.3	verde

Continua na próxima página

Município	Regional	Temperatura	Tweets	Casos	Incidencia	Rt	Nível
Cambira	Apucarana	18.1		0	0.0	0.0	verde
Campina da Lagoa	Campo Mourão	18.6		0	0.0	0.0	verde
Campina do Simão	Guarapuava	13.9		0	0.0		verde
Campina Grande do Sul	Curitiba	14.7		0	0.0	0.0	verde
Campo Bonito	Cascavel	18.6		0	0.0	0.0	verde
Campo do Tenente	Curitiba	13.9		0	0.0		verde
Campo Largo	Curitiba	14.7		0	0.0	0.0	verde
Campo Magro	Curitiba	14.7		0	0.0	0.0	verde
Campo Mourão	Campo Mourão	17.9		0	0.0	0.0	verde
Cândido de Abreu	Ivaiporã	18.1		0	0.0		verde
Candói	Guarapuava	13.9		0	0.0		verde
Cantagalo	Guarapuava	13.9		0	0.0	0.0	verde
Capanema	Francisco Beltrão	19.7		0	0.0	0.0	verde
Capitão Leônidas Marques	Cascavel	18.6		0	0.0	0.0	verde
Carambeí	Ponta Grossa	13.9		0	0.0	0.0	verde
Carlópolis	Jacarezinho	18.1		0	0.0	0.0	verde
Cascavel	Cascavel	18.6		1	0.3	0.3	verde
Castro	Ponta Grossa	13.9		0	0.0		verde
Catanduvas	Cascavel	18.6		0	0.0	0.0	verde
Centenário do Sul	Londrina	19.1		0	0.0	0.0	verde
Cerro Azul	Curitiba	14.7		0	0.0		verde
Céu Azul	Cascavel	18.6		0	0.0	0.0	verde
Chopinzinho	Pato Branco	19.7		1	5.0	10.3	verde
Cianorte	Cianorte	17.9		0	0.0	0.0	verde
Cidade Gaúcha	Cianorte	17.9		0	0.0	0.0	verde
Clevelândia	Pato Branco	16.9		0	0.0		verde
Colombo	Curitiba	14.7		0	0.0	0.0	verde
Colorado	Maringá	17.9		0	0.0	0.0	verde
Congonhinhas	Cornélio Procópio	18.1		0	0.0	0.0	verde
Conselheiro Mairinck	Jacarezinho	18.1		0	0.0		verde
Contenda	Curitiba	13.9		0	0.0	0.0	verde
Corbélia	Cascavel	18.6		0	0.0	0.0	verde
Cornélio Procópio	Cornélio Procópio	18.1		1	2.1	0.5	verde
Coronel Domingos Soares	Pato Branco	19.7		0	0.0		verde
Coronel Vivida	Pato Branco	19.7		0	0.0	0.0	verde
Corumbataí do Sul	Campo Mourão	17.9		0	0.0	0.0	verde
Cruzeiro do Iguaçu	Francisco Beltrão	18.6		1	22.9	12.1	verde
Cruzeiro do Oeste	Umuarama	17.9		0	0.0	0.0	verde
Cruzeiro do Sul	Paranavaí	17.9		1	21.6	12.1	verde
Cruz Machado	União da Vitória	13.9		0	0.0		verde
Cruzmaltina	Ivaiporã	18.1		0	0.0	0.0	verde
Curitiba	Curitiba	13.9		2	0.2	0.3	verde
Curiúva	Telêmaco Borba	18.1		0	0.0		verde
Diamante do Norte	Paranavaí	17.9		0	0.0	0.0	verde
Diamante do Sul	Cascavel	18.6		0	0.0		verde
Diamante D'Oeste	Toledo	21.0		0	0.0	0.0	verde
Dois Vizinhos	Francisco Beltrão	18.6		1	2.5	2.4	verde
Douradina	Umuarama	17.9		0	0.0	0.0	verde
Doutor Camargo	Maringá	17.9		0	0.0	0.0	verde
Enéas Marques	Francisco Beltrão	18.6		0	0.0	0.0	verde
Engenheiro Beltrão	Campo Mourão	17.9		0	0.0	0.0	verde
Esperança Nova	Umuarama	21.0		0	0.0	0.0	verde
Entre Rios do Oeste	Toledo	21.0		0	0.0	0.0	verde
Espigão Alto do Iguaçu	Cascavel	18.6		0	0.0	0.0	verde
Farol	Campo Mourão	17.9		0	0.0	0.0	verde

Continua na próxima página

Município	Regional	Temperatura	Tweets	Casos	Incidencia	Rt	Nível
Faxinal	Apucarana	18.1		0	0.0	0.0	verde
Fazenda Rio Grande	Curitiba	13.9		0	0.0		verde
Fênix	Campo Mourão	17.9		0	0.0	0.0	verde
Fernandes Pinheiro	Iratí	13.9		0	0.0		verde
Figueira	Jacarezinho	18.1		0	0.0		verde
Floraí	Maringá	17.9		0	0.0	0.0	verde
Flor da Serra do Sul	Francisco Beltrão	16.9		0	0.0		verde
Floresta	Maringá	17.9		0	0.0	0.0	verde
Florestópolis	Londrina	18.1		0	0.0	0.0	verde
Flórida	Maringá	17.9		0	0.0	0.0	verde
Formosa do Oeste	Cascavel	21.0		0	0.0	0.0	verde
Foz do Iguaçu	Foz do Iguaçu	19.7		34	20.8	1.3	verde
Francisco Alves	Umuarama	21.0		0	0.0	0.0	verde
Francisco Beltrão	Francisco Beltrão	18.6		8	11.4	1.7	verde
Foz do Jordão	Guarapuava	13.9		0	0.0		verde
General Carneiro	União da Vitória	13.9		0	0.0		verde
Godoy Moreira	Ivaiporã	17.9		0	0.0	0.0	verde
Goioerê	Campo Mourão	21.0		0	0.0	0.0	verde
Goioxim	Guarapuava	13.9		0	0.0		verde
Grandes Rios	Apucarana	18.1		0	0.0	0.0	verde
Guaíra	Toledo	21.0		0	0.0	0.0	verde
Guairaçá	Paranavaí	17.9		0	0.0	0.0	verde
Guamiranga	Iratí	13.9		0	0.0		verde
Guapirama	Jacarezinho	18.1		0	0.0		verde
Guaporema	Cianorte	17.9		0	0.0	0.0	verde
Guaraci	Londrina	17.9		0	0.0	0.0	verde
Guaraniaçu	Cascavel	18.6		0	0.0	0.0	verde
Guarapuava	Guarapuava	13.9		0	0.0	0.0	verde
Guaraqueçaba	Paranaguá	18.8		0	0.0	0.0	verde
Guaratuba	Paranaguá	18.8		0	0.0	0.0	verde
Honório Serpa	Pato Branco	16.9		1	17.5	12.1	verde
Íbaiti	Jacarezinho	18.1		0	0.0	0.0	verde
Íbema	Cascavel	18.6		0	0.0	0.0	verde
Íbiporã	Londrina	18.1		7	20.8	1.9	verde
Icaraíma	Umuarama	21.0		1	11.7	1.8	verde
Iguaraçu	Maringá	17.9		1	23.2	2.4	verde
Iguatu	Cascavel	18.6		0	0.0	0.0	verde
Imbaú	Telêmaco Borba	18.1		0	0.0		verde
Imbituva	Iratí	13.9		0	0.0	0.0	verde
Inácio Martins	Iratí	13.9		0	0.0		verde
Inajá	Paranavaí	17.9		0	0.0	0.0	verde
Indianópolis	Cianorte	17.9		0	0.0	0.0	verde
Ipiranga	Ponta Grossa	13.9		0	0.0	0.0	verde
Iporã	Umuarama	21.0		0	0.0	0.0	verde
Iracema do Oeste	Cascavel	21.0		0	0.0	0.0	verde
Irati	Iratí	13.9		0	0.0	0.0	verde
Iretama	Campo Mourão	17.9		0	0.0	0.0	verde
Itaguajé	Maringá	19.1		0	0.0		verde
Itaipulândia	Foz do Iguaçu	19.7		3	38.4	3.2	verde
Itambaracá	Cornélio Procópio	18.1		1	14.6	12.1	verde
Itambé	Maringá	17.9		0	0.0	0.0	verde
Itapejara d'Oeste	Pato Branco	16.9		0	0.0	0.0	verde
Itaperuçu	Curitiba	14.7		0	0.0		verde
Itaúna do Sul	Paranavaí	17.9		0	0.0	0.0	verde
Ivaí	Ponta Grossa	13.9		0	0.0	0.0	verde

Continua na próxima página

Município	Regional	Temperatura	Tweets	Casos	Incidência	Rt	Nível
Ivaiporã	Ivaiporã	17.9		0	0.0	0.0	verde
Ivaté	Umuarama	17.9		4	49.6	3.9	verde
Ivatuba	Maringá	17.9		0	0.0	0.0	verde
Jaboti	Jacarezinho	18.1		0	0.0		verde
Jacarezinho	Jacarezinho	18.1		0	0.0	0.0	verde
Jaguapitã	Londrina	18.1		0	0.0	0.0	verde
Jaguariaíva	Ponta Grossa	13.9		0	0.0	0.0	verde
Jandaia do Sul	Apucarana	17.9		0	0.0	0.0	verde
Janiópolis	Campo Mourão	17.9		0	0.0	0.0	verde
Japira	Jacarezinho	18.1		0	0.0	0.0	verde
Japurá	Cianorte	17.9		0	0.0	0.0	verde
Jardim Alegre	Ivaiporã	17.9		0	0.0	0.0	verde
Jardim Olinda	Paranavaí	19.1		0	0.0		verde
Jataizinho	Londrina	18.1		0	0.0	0.0	verde
Jesuítas	Cascavel	21.0		0	0.0	0.0	verde
Joaquim Távora	Jacarezinho	18.1		0	0.0	0.0	verde
Jundiaí do Sul	Jacarezinho	18.1		0	0.0	0.0	verde
Juranda	Campo Mourão	21.0		0	0.0	0.0	verde
Jussara	Cianorte	17.9		0	0.0	0.0	verde
Kaloré	Apucarana	17.9		0	0.0	0.0	verde
Lapa	Curitiba	13.9		0	0.0	0.0	verde
Laranjal	Guarapuava	18.6		0	0.0		verde
Laranjeiras do Sul	Guarapuava	13.9		0	0.0	0.0	verde
Leópolis	Cornélio Procópio	18.1		0	0.0	0.0	verde
Lidianópolis	Ivaiporã	17.9		0	0.0	0.0	verde
Lindoeste	Cascavel	18.6		0	0.0		verde
Loanda	Paranavaí	17.9		0	0.0	0.0	verde
Lobato	Maringá	17.9		0	0.0	0.0	verde
Londrina	Londrina	18.1		24	7.8	0.6	verde
Luiziana	Campo Mourão	17.9		0	0.0	0.0	verde
Lunardelli	Ivaiporã	17.9		0	0.0	0.0	verde
Lupionópolis	Londrina	19.1		1	20.5	0.3	verde
Mallet	Iratí	13.9		0	0.0	0.0	verde
Mamborê	Campo Mourão	17.9		0	0.0	0.0	verde
Mandaguaçu	Maringá	17.9		0	0.0	0.0	verde
Mandaguari	Maringá	17.9		0	0.0	0.0	verde
Mandirituba	Curitiba	13.9		0	0.0		verde
Manfrinópolis	Francisco Beltrão	18.6		0	0.0		verde
Mangueirinha	Pato Branco	19.7		0	0.0	0.0	verde
Manoel Ribas	Ivaiporã	18.1		0	0.0	0.0	verde
Marechal Cândido Rondon	Toledo	21.0		0	0.0	0.0	verde
Maria Helena	Umuarama	17.9		0	0.0	0.0	verde
Marialva	Maringá	17.9		0	0.0	0.0	verde
Marilândia do Sul	Apucarana	18.1		1	11.0	1.8	verde
Marilena	Paranavaí	17.9		0	0.0	0.0	verde
Mariluz	Umuarama	21.0		0	0.0	0.0	verde
Maringá	Maringá	17.9		7	2.7	0.6	verde
Mariópolis	Pato Branco	16.9		0	0.0		verde
Maripá	Toledo	21.0		0	0.0	0.0	verde
Marmeleiro	Francisco Beltrão	16.9		0	0.0	0.0	verde
Marquinho	Guarapuava	13.9		0	0.0		verde
Marumbi	Apucarana	17.9		0	0.0	0.0	verde
Matelândia	Foz do Iguaçu	18.6		2	11.4	4.0	verde
Matinhos	Paranaguá	18.8		0	0.0	0.0	verde
Mato Rico	Ivaiporã	18.1		0	0.0		verde

Continua na próxima página

Município	Regional	Temperatura	Tweets	Casos	Incidencia	Rt	Nível
Mauá da Serra	Apucarana	18.1		0	0.0	0.0	verde
Medianeira	Foz do Iguaçu	19.7		6	17.7	1.1	verde
Mercedes	Toledo	21.0		0	0.0	0.0	verde
Mirador	Paranavaí	17.9		0	0.0	0.0	verde
Miraselva	Londrina	18.1		0	0.0	0.0	verde
Missal	Foz do Iguaçu	19.7		3	36.8	7.1	verde
Moreira Sales	Campo Mourão	21.0		0	0.0	0.0	verde
Morretes	Paranaguá	13.9		0	0.0	0.0	verde
Munhoz de Melo	Maringá	17.9		0	0.0	0.0	verde
Nossa Senhora das Graças	Maringá	17.9		0	0.0	0.0	verde
Nova Aliança do Ivaí	Paranavaí	17.9		0	0.0		verde
Nova América da Colina	Cornélio Procópio	18.1		0	0.0	0.0	verde
Nova Aurora	Cascavel	21.0		0	0.0	0.0	verde
Nova Cantu	Campo Mourão	18.6		0	0.0	0.0	verde
Nova Esperança	Maringá	17.9		0	0.0	0.0	verde
Nova Esperança do Sudoeste	Francisco Beltrão	18.6		0	0.0	0.0	verde
Nova Fátima	Cornélio Procópio	18.1		0	0.0	0.0	verde
Nova Laranjeiras	Guarapuava	18.6		0	0.0	0.0	verde
Nova Londrina	Paranavaí	17.9		0	0.0	0.0	verde
Nova Olímpia	Umuarama	17.9		0	0.0	0.0	verde
Nova Santa Bárbara	Cornélio Procópio	18.1		0	0.0	0.0	verde
Nova Santa Rosa	Toledo	21.0		0	0.0	0.0	verde
Nova Prata do Iguaçu	Francisco Beltrão	18.6		0	0.0	0.0	verde
Nova Tebas	Ivaiporã	17.9		0	0.0		verde
Novo Itacolomi	Apucarana	18.1		0	0.0	0.0	verde
Ortigueira	Telêmaco Borba	18.1		0	0.0		verde
Ourizona	Maringá	17.9		0	0.0	0.0	verde
Ouro Verde do Oeste	Toledo	21.0		0	0.0	0.0	verde
Paíçandu	Maringá	17.9		1	2.5	2.4	verde
Palmas	Pato Branco	19.7		0	0.0		verde
Palmeira	Ponta Grossa	13.9		0	0.0	0.0	verde
Palmital	Guarapuava	13.9		0	0.0		verde
Palotina	Toledo	21.0		1	3.2	3.0	verde
Paraíso do Norte	Paranavaí	17.9		0	0.0	0.0	verde
Paranacity	Maringá	17.9		0	0.0	0.0	verde
Paranaguá	Paranaguá	18.8		6	4.6	0.6	amarelo
Paranapoema	Paranavaí	19.1		0	0.0	0.0	verde
Paranavaí	Paranavaí	17.9		4	5.7	0.3	verde
Pato Bragado	Toledo	21.0		0	0.0	0.0	verde
Pato Branco	Pato Branco	16.9		0	0.0	0.0	verde
Paula Freitas	União da Vitória	13.9		0	0.0		verde
Paulo Frontin	União da Vitória	13.9		0	0.0		verde
Peabiru	Campo Mourão	17.9		0	0.0	0.0	verde
Perobal	Umuarama	21.0		0	0.0		verde
Pérola	Umuarama	21.0		0	0.0	0.0	verde
Pérola d'Oeste	Francisco Beltrão	19.7		0	0.0		verde
Piên	Curitiba	13.9		0	0.0		verde
Pinhais	Curitiba	14.7		0	0.0	0.0	verde
Pinhalão	Jacarezinho	18.1		0	0.0		verde
Pinhal de São Bento	Francisco Beltrão	19.7		0	0.0	0.0	verde
Pinhão	Guarapuava	13.9		0	0.0	0.0	verde
Piraí do Sul	Ponta Grossa	13.9		0	0.0		verde
Piraquara	Curitiba	13.9		0	0.0	0.0	verde
Pitanga	Guarapuava	13.9		0	0.0	0.0	verde
Pitangueiras	Londrina	18.1		0	0.0	0.0	verde

Continua na próxima página

Município	Regional	Temperatura	Tweets	Casos	Incidencia	Rt	Nível
Planaltina do Paraná	Paranavaí	17.9		0	0.0	0.0	verde
Planalto	Francisco Beltrão	19.7		0	0.0	0.0	verde
Ponta Grossa	Ponta Grossa	13.9		0	0.0	0.0	verde
Pontal do Paraná	Paranaguá	18.8		0	0.0	0.0	verde
Porecatu	Londrina	19.1		0	0.0	0.0	verde
Porto Amazonas	Ponta Grossa	13.9		0	0.0	0.0	verde
Porto Barreiro	Guarapuava	13.9		0	0.0	0.0	verde
Porto Rico	Paranavaí	17.9		0	0.0		verde
Porto Vitória	União da Vitória	13.9		0	0.0		verde
Prado Ferreira	Londrina	18.1		0	0.0	0.0	verde
Pranchita	Francisco Beltrão	19.7		0	0.0	0.0	verde
Presidente Castelo Branco	Maringá	17.9		0	0.0	0.0	verde
Primeiro de Maio	Londrina	18.1		1	8.9	0.2	verde
Prudentópolis	Guarapuava	13.9		0	0.0	0.0	verde
Quarto Centenário	Campo Mourão	21.0		1	20.9	6.0	verde
Quatiguá	Jacarezinho	18.1		0	0.0	0.0	verde
Quatro Barras	Curitiba	14.7		0	0.0	0.0	verde
Quatro Pontes	Toledo	21.0		0	0.0	0.0	verde
Quedas do Iguaçu	Cascavel	18.6		0	0.0	0.0	verde
Querência do Norte	Paranavaí	17.9		0	0.0	0.0	verde
Quinta do Sol	Campo Mourão	17.9		0	0.0	0.0	verde
Quitandinha	Curitiba	13.9		0	0.0	0.0	verde
Ramilândia	Foz do Iguaçu	18.6		0	0.0	0.0	verde
Rancho Alegre	Cornélio Procópio	18.1		0	0.0	0.0	verde
Rancho Alegre D'Oeste	Campo Mourão	21.0		0	0.0	0.0	verde
Realeza	Francisco Beltrão	18.6		0	0.0	0.0	verde
Rebouças	Iratí	13.9		0	0.0	0.0	verde
Renascença	Francisco Beltrão	16.9		0	0.0		verde
Reserva	Telêmaco Borba	18.1		0	0.0		verde
Reserva do Iguaçu	Guarapuava	13.9		0	0.0		verde
Ribeirão Claro	Jacarezinho	18.1		0	0.0	0.0	verde
Ribeirão do Pinhal	Cornélio Procópio	18.1		0	0.0	0.0	verde
Rio Azul	Iratí	13.9		0	0.0		verde
Rio Bom	Apucarana	18.1		0	0.0	0.0	verde
Rio Bonito do Iguaçu	Guarapuava	18.6		0	0.0		verde
Rio Branco do Ivaí	Ivaiporã	18.1		0	0.0	0.0	verde
Rio Branco do Sul	Curitiba	14.7		0	0.0		verde
Rio Negro	Curitiba	13.9		0	0.0		verde
Rolândia	Londrina	18.1		0	0.0	0.0	verde
Roncador	Campo Mourão	18.1		0	0.0	0.0	verde
Rondon	Cianorte	17.9		0	0.0	0.0	verde
Rosário do Ivaí	Ivaiporã	18.1		0	0.0		verde
Sabáudia	Apucarana	18.1		1	15.1	2.4	verde
Salgado Filho	Francisco Beltrão	19.7		0	0.0	0.0	verde
Salto do Itararé	Jacarezinho	18.1		0	0.0		verde
Salto do Lontra	Francisco Beltrão	18.6		0	0.0	0.0	verde
Santa Amélia	Cornélio Procópio	18.1		0	0.0		verde
Santa Cecília do Pavão	Cornélio Procópio	18.1		0	0.0	0.0	verde
Santa Cruz de Monte Castelo	Paranavaí	17.9		0	0.0	0.0	verde
Santa Fé	Maringá	17.9		3	34.6	1.3	verde
Santa Helena	Toledo	21.0		2	7.8	12.0	verde
Santa Inês	Maringá	19.1		0	0.0	0.0	verde
Santa Isabel do Ivaí	Paranavaí	17.9		0	0.0	0.0	verde
Santa Izabel do Oeste	Francisco Beltrão	18.6		0	0.0	0.0	verde
Santa Lúcia	Cascavel	18.6		0	0.0	0.0	verde

Continua na próxima página

Município	Regional	Temperatura	Tweets	Casos	Incidencia	Rt	Nível
Santa Maria do Oeste	Ivaiporã	18.1		0	0.0		verde
Santa Mariana	Cornélio Procópio	18.1		0	0.0	0.0	verde
Santa Mônica	Paranavaí	17.9		0	0.0	0.0	verde
Santana do Itararé	Jacarezinho	18.1		0	0.0	0.0	verde
Santa Tereza do Oeste	Cascavel	18.6		0	0.0	0.0	verde
Santa Terezinha de Itaipu	Foz do Iguaçu	19.7		2	8.8	2.3	verde
Santo Antônio da Platina	Jacarezinho	18.1		1	2.2	0.6	verde
Santo Antônio do Caiuá	Paranavaí	17.9		0	0.0	0.0	verde
Santo Antônio do Paraíso	Cornélio Procópio	18.1		0	0.0		verde
Santo Antônio do Sudoeste	Francisco Beltrão	19.7		0	0.0	0.0	verde
Santo Inácio	Maringá	19.1		0	0.0	0.0	verde
São Carlos do Ivaí	Paranavaí	17.9		0	0.0	0.0	verde
São Jerônimo da Serra	Cornélio Procópio	18.1		0	0.0	0.0	verde
São João	Pato Branco	18.6		0	0.0	0.0	verde
São João do Caiuá	Paranavaí	17.9		2	33.2	2.7	verde
São João do Ivaí	Ivaiporã	17.9		0	0.0	0.0	verde
São João do Triunfo	Ponta Grossa	13.9		0	0.0	0.0	verde
São Jorge d'Oeste	Francisco Beltrão	18.6		0	0.0	0.0	verde
São Jorge do Ivaí	Maringá	17.9		0	0.0	0.0	verde
São Jorge do Patrocínio	Umuarama	21.0		0	0.0	0.0	verde
São José da Boa Vista	Jacarezinho	18.1		0	0.0		verde
São José das Palmeiras	Toledo	21.0		0	0.0	0.0	verde
São José dos Pinhais	Curitiba	13.9		0	0.0	0.0	verde
São Manoel do Paraná	Cianorte	17.9		0	0.0		verde
São Mateus do Sul	União da Vitória	13.9		0	0.0	0.0	verde
São Miguel do Iguaçu	Foz do Iguaçu	19.7		0	0.0	0.0	verde
São Pedro do Iguaçu	Toledo	21.0		0	0.0	0.0	verde
São Pedro do Ivaí	Apucarana	17.9		0	0.0	0.0	verde
São Pedro do Paraná	Paranavaí	17.9		0	0.0		verde
São Sebastião da Amoreira	Cornélio Procópio	18.1		0	0.0	0.0	verde
São Tomé	Cianorte	17.9		0	0.0	0.0	verde
Sapopema	Cornélio Procópio	18.1		0	0.0		verde
Sarandi	Maringá	17.9		3	4.4	1.7	verde
Saudade do Iguaçu	Pato Branco	19.7		0	0.0	0.0	verde
Sengés	Ponta Grossa	13.9		0	0.0		verde
Serranópolis do Iguaçu	Foz do Iguaçu	19.7		4	107.6	3.8	verde
Sertaneja	Cornélio Procópio	18.1		0	0.0	0.0	verde
Sertanópolis	Londrina	18.1		0	0.0	0.0	verde
Siqueira Campos	Jacarezinho	18.1		0	0.0	0.0	verde
Sulina	Pato Branco	18.6		0	0.0		verde
Tamarana	Londrina	18.1		0	0.0	0.0	verde
Tamboara	Paranavaí	17.9		0	0.0	0.0	verde
Tapejara	Cianorte	17.9		0	0.0	0.0	verde
Tapira	Umuarama	17.9		1	17.2	0.2	verde
Teixeira Soares	Iratí	13.9		0	0.0	0.0	verde
Telêmaco Borba	Telêmaco Borba	18.1		0	0.0	0.0	verde
Terra Boa	Campo Mourão	17.9		0	0.0	0.0	verde
Terra Rica	Paranavaí	17.9		0	0.0	0.0	verde
Terra Roxa	Toledo	21.0		0	0.0	0.0	verde
Tibagi	Telêmaco Borba	18.1		0	0.0		verde
Tijucas do Sul	Curitiba	13.9		0	0.0		verde
Toledo	Toledo	21.0		1	0.7	0.8	verde
Tomazina	Jacarezinho	18.1		0	0.0	0.0	verde
Três Barras do Paraná	Cascavel	18.6		0	0.0	0.0	verde
Tunas do Paraná	Curitiba	14.7		0	0.0		verde

Continua na próxima página

Município	Regional	Temperatura	Tweets	Casos	Incidencia	Rt	Nível
Tuneiras do Oeste	Cianorte	17.9		0	0.0	0.0	verde
Tupãssi	Toledo	21.0		1	12.1	2.4	verde
Turvo	Guarapuava	13.9		0	0.0		verde
Ubiratã	Campo Mourão	21.0		1	4.6	0.5	verde
Umuarama	Umuarama	21.0		1	0.9	0.4	verde
União da Vitória	União da Vitória	13.9		0	0.0	0.0	verde
Uniflor	Maringá	17.9		0	0.0	0.0	verde
Uraí	Cornélio Procópio	18.1		1	8.6	0.5	verde
Wenceslau Braz	Jacarezinho	18.1		0	0.0	0.0	verde
Ventania	Telêmaco Borba	18.1		0	0.0		verde
Vera Cruz do Oeste	Cascavel	18.6		0	0.0	0.0	verde
Verê	Francisco Beltrão	18.6		0	0.0	0.0	verde
Alto Paraíso	Umuarama	21.0		0	0.0	0.0	verde
Doutor Ulysses	Curitiba	14.7		0	0.0		verde
Virmond	Guarapuava	13.9		0	0.0	0.0	verde
Vitorino	Pato Branco	16.9		0	0.0		verde
Xambrê	Umuarama	21.0		0	0.0	0.0	verde

[Início](#)

Lista das variáveis apresentadas nas tabelas:

SE = semana epidemiológica

Temperatura = média das temperaturas mínimas da semana

Tweet = número de tweets indicativos de casos de dengue na cidade

Casos notif = casos notificados de dengue

Casos preditos = número de casos estimados após correção pelo atraso de notificação

ICmin = número mínimo de casos estimados (IC 95%)

ICmax = número máximo de casos estimados (IC 95%)

Rt = número reprodutivo efetivo (> 1 indica aumento de casos transmissão)

p(Rt1) = probabilidade do número reprodutivo ser maior que 1 (> 0.95 indica aumento significativo de casos)

Incidência = incidência por 100.000 habitantes

Nível = cor do alerta (verde, amarelo, laranja, vermelho)

Notas

- Os dados do SINAN mais recentes ainda não foram totalmente digitados. Estimamos o número esperado de casos notificados considerando o tempo até os casos serem digitados.
- Os dados de tweets são gerados pelo Observatório de Dengue (UFMG). Os tweets são processados para exclusão de informes e outros temas relacionados a dengue.
- Algumas vezes, os casos da última semana ainda não estão disponíveis, nesse caso, usa-se uma estimativa com base na tendência de variação da série.

Créditos

Este é um projeto desenvolvido com apoio da SVS/MS em parceria com:

- Programa de Computação Científica, Fundação Oswaldo Cruz, Rio de Janeiro.
- Escola de Matemática Aplicada, Fundação Getúlio Vargas.
- Secretarias Estaduais, Municipais e Regionais de Saúde.
- Observatório de Dengue da UFMG

[Início](#)

Para mais detalhes sobre o sistema de alerta InfoDengue, consultar: <http://info.dengue.mat.br>

Para acessar os boletins gerados pelo sistema de alerta InfoDengue, consultar: <http://info.dengue.mat.br/relatorios/>

Contato: alerta_dengue@fiocruz.br