

## Boletim Semanal

Semana 39 de 2019

- [O Estado](#)

### Regionais de Saúde:

- [Paranaguá](#)
- [Curitiba](#)
- [Ponta Grossa](#)
- [Iratí](#)
- [Guarapuava](#)
- [União da Vitória](#)
- [Pato Branco](#)
- [Francisco Beltrão](#)
- [Foz do Iguaçu](#)
- [Campo Mourão](#)
- [Umuarama](#)
- [Cianorte](#)
- [Paranavaí](#)
- [Maringá](#)
- [Apucarana](#)
- [Londrina](#)
- [Cornélio Procópio](#)
- [Jacarezinho](#)
- [Toledo](#)
- [Telêmaco Borba](#)
- [Cascavel](#)
- [Ivaiporã](#)

### Municípios:

- [Tabela de Municípios](#)

[Variáveis nas Tabelas](#)

[Notas](#)

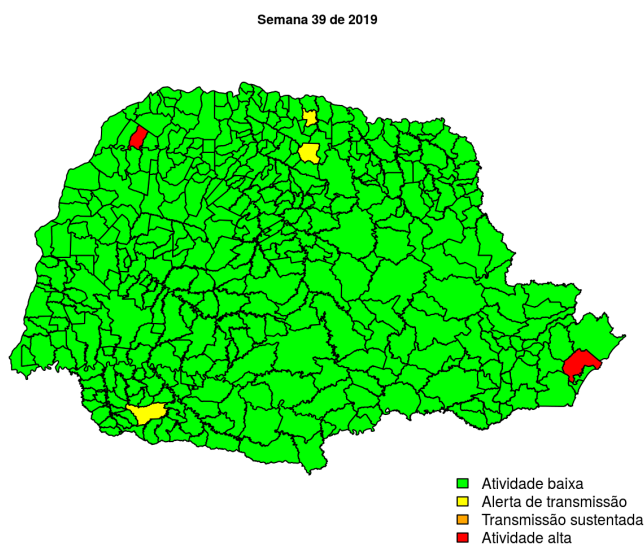
[Creditos](#)

### Contato

[alerta\\_dengue@fiocruz.br](mailto:alerta_dengue@fiocruz.br)

## Situação da Dengue no Estado do Paraná

Desde o início do ano, 93791 casos foram registrados no estado, sendo 464 na última semana. A figura abaixo mostra as condições de transmissão em cada município na semana epidemiológica 39-2019.



Dos 399 municípios, 394 encontram-se em nível verde, 3 em nível amarelo, 0 em nível laranja e 2 em nível vermelho referentes a semana epidemiológica 39-2019. Para informações mais atualizadas e ter acesso ao mapa interativo do estado e de outras localidades, consultar em [Info Dengue](#).

**Na semana passada:** 3 municípios em nível amarelo, 0 em laranja e 3 em vermelho.

### O código de Cores

As cores indicam os seguintes níveis de atenção:

**Verde:** condições climáticas desfavoráveis, seja por baixa temperatura ou baixa umidade, e baixa incidência de casos.

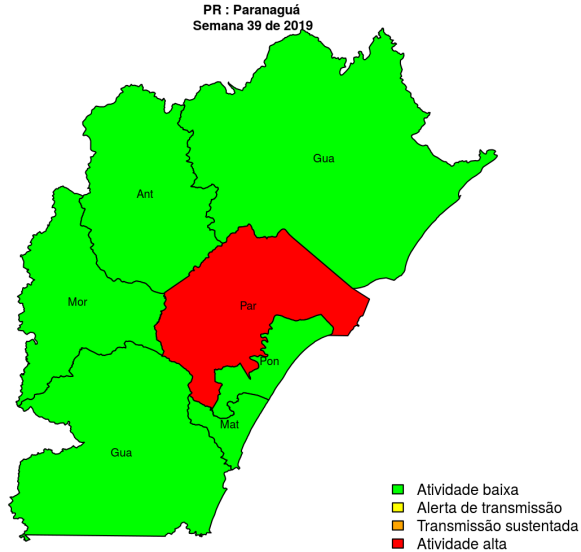
**Amarelo:** condições climáticas propícias para aumento da população do vetor e transmissão de arboviroses.

**Laranja:** transmissão aumentada e sustentada da dengue

**Vermelho:** incidência alta, acima dos 90% históricos.

## Regional Paranaguá

Desde o início do ano, 1413 casos de dengue foram registrados na Regional de Saúde, sendo 13 na última semana.

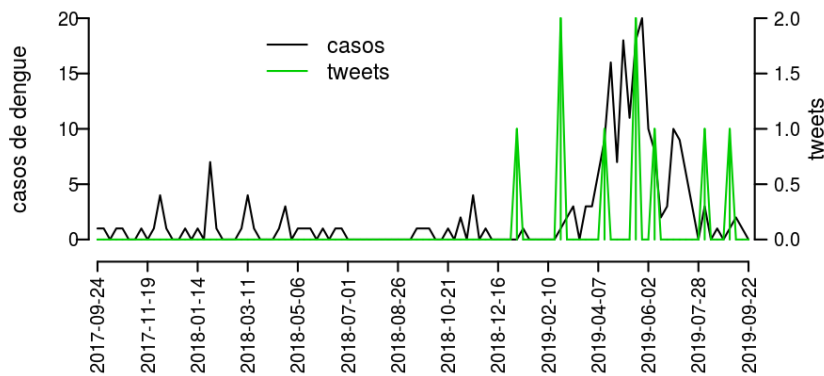


### Municípios

- Paranaguá
- Pontal do Paraná
- Guaraqueçaba
- Guaratuba
- Antonina
- Matinhos
- Morretes

Início

**Figura 1.** Casos notificados de dengue e Índice de menção em mídia social sobre dengue na Regional Paranaguá



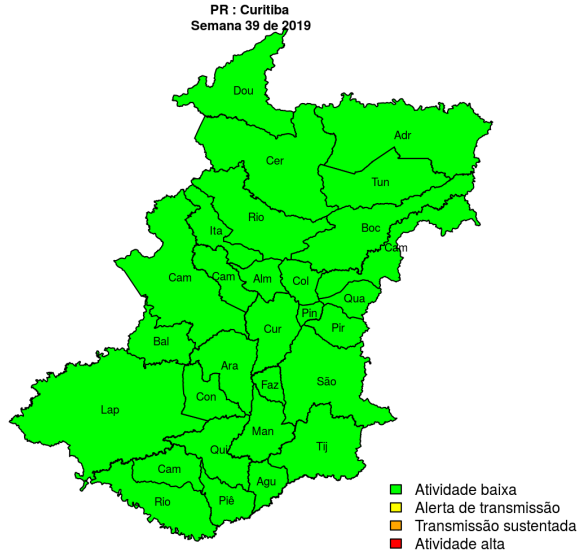
**Tabela 1.** Resumo das últimas seis semanas epidemiológicas na Regional Paranaguá

SE	temperatura	tweet	casos notif	casos preditos
201934	14.4	2	14	14
201935	16.4	2	21	21
201936	13.6	2	16	16
201937	17.1	1	12	12
201938	18.1	1	17	18
201939	13.1	1	17	21

[hyperlinkvartabver descrição das variáveis](#)

## Regional Curitiba

Desde o início do ano, 3673 casos de dengue foram registrados na Regional de Saúde, sendo 17 na última semana.

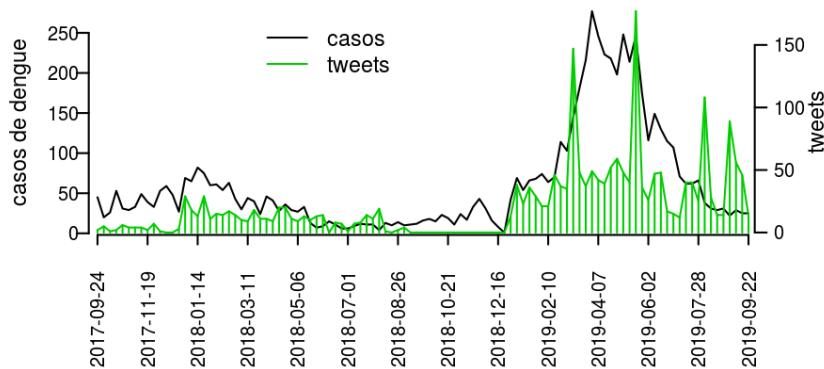


### Municípios

- Piên
- Pinhais
- Piraquara
- Quatro Barras
- Quitandinha
- Rio Branco do Sul
- São José dos Pinhais
- Tijucas do Sul
- Tunas do Paraná
- Cerro Azul
- Colombo
- Contenda
- Itaperuçu
- Doutor Ulysses
- Adrianópolis
- Agudos do Sul
- Araucária
- Bocaiúva do Sul
- Campina Grande do Sul
- Campo do Tenente
- Campo Magro
- Mandirituba
- Fazenda Rio Grande
- Rio Negro
- Curitiba
- Almirante Tamandaré
- Balsa Nova
- Campo Largo
- Lapa

[Início](#)

**Figura 2.** Casos notificados de dengue e Índice de menção em mídia social sobre dengue na Regional Curitiba



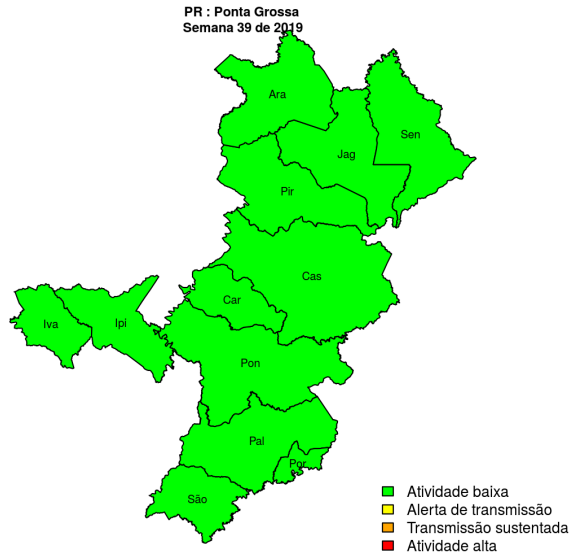
**Tabela 2.** Resumo das últimas seis semanas epidemiológicas na Regional Curitiba

SE	temperatura	tweet	casos notif	casos preditos
201934	9.6	14	15	15
201935	11.6	11	18	20
201936	10.5	89	9	10
201937	15.6	58	13	16
201938	14.4	47	7	10
201939	10.4	14	9	19

[hyperlinkvartabver descrição das variáveis](#)

## Regional Ponta Grossa

Desde o início do ano, 5441 casos de dengue foram registrados na Regional de Saúde, sendo 11 na última semana.

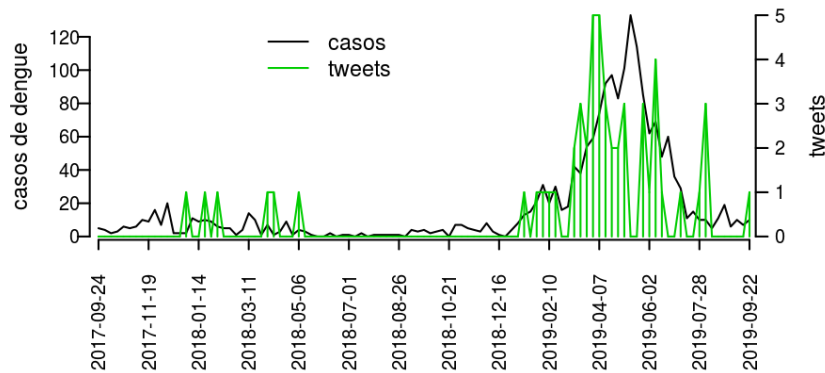


### Municípios

- Sengés
- Castro
- Arapoti
- Ivaí
- Jaguariaíva
- Palmeira
- Piraí do Sul
- Ponta Grossa
- Porto Amazonas
- São João do Triunfo
- Carambeí
- Ipiranga

Início

**Figura 3.** Casos notificados de dengue e Índice de menção em mídia social sobre dengue na Regional Ponta Grossa



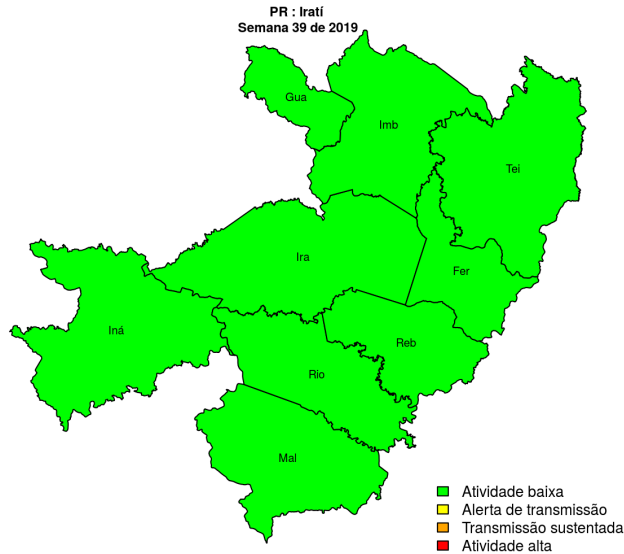
**Tabela 3.** Resumo das últimas seis semanas epidemiológicas na Regional Ponta Grossa

SE	temperatura	tweet	casos notif	casos preditos
201934	9.0	1	1	1
201935	11.1	2	0	0
201936	10.9	5	1	1
201937	15.0	0	1	1
201938	14.4	1	6	7
201939	10.4	1	0	0

[hyperlink](#) [vartabver](#) [descrição](#) das variáveis

## Regional Iratí

Desde o início do ano, 2701 casos de dengue foram registrados na Regional de Saúde, sendo 11 na última semana.

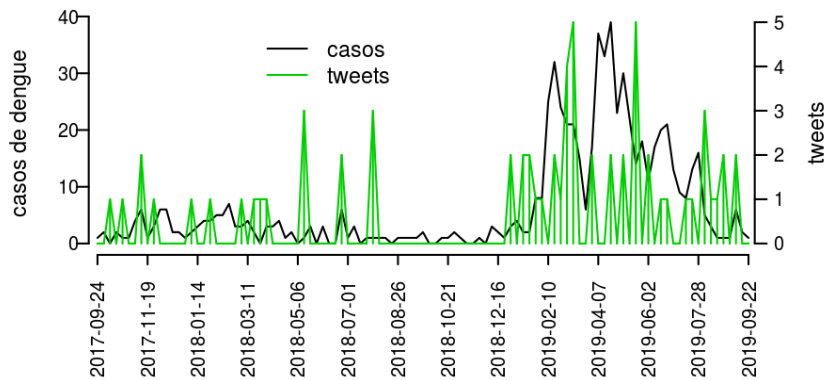


### Municípios

- Rio Azul
- Mallet
- Fernandes Pinheiro
- Guamiranga
- Imbituva
- Inácio Martins
- Iratí
- Rebouças
- Teixeira Soares

Início

**Figura 4.** Casos notificados de dengue e Índice de menção em mídia social sobre dengue na Regional Iratí



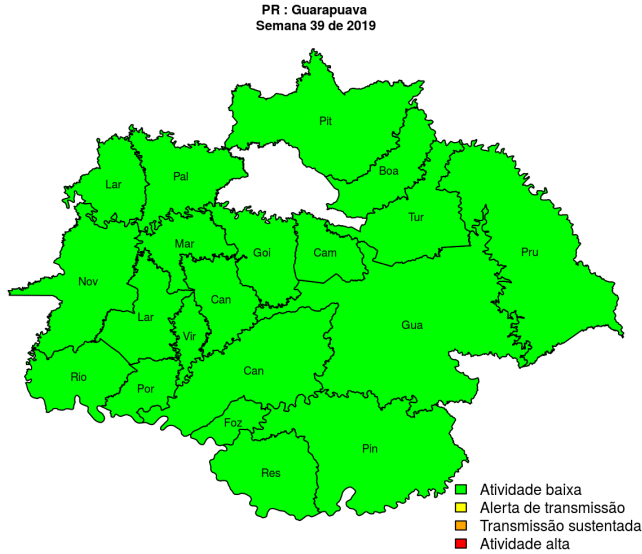
**Tabela 4.** Resumo das últimas seis semanas epidemiológicas na Regional Iratí

SE	temperatura	tweet	casos notif	casos preditos
201934	9.0	0	0	0
201935	11.1	0	1	1
201936	10.9	0	0	0
201937	15.0	0	3	3
201938	14.4	1	1	1
201939	10.4	1	0	0

[hyperlinkvartabver descrição das variáveis](#)

## Regional Guarapuava

Desde o início do ano, 4649 casos de dengue foram registrados na Regional de Saúde, sendo 17 na última semana.

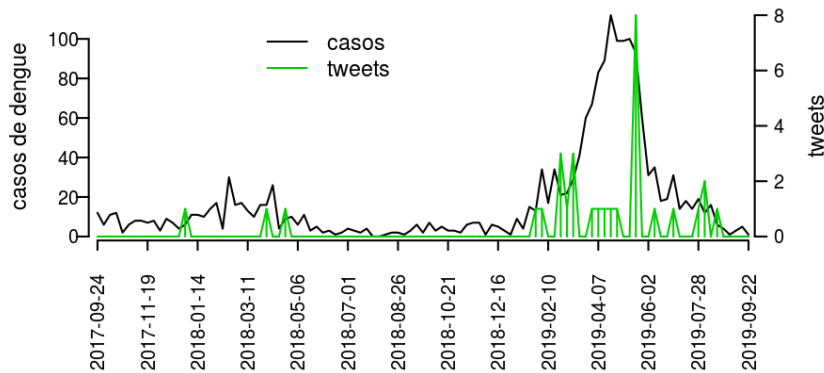


### Municípios

- Boa Ventura de São Roque
- Palmital
- Pinhão
- Porto Barreiro
- Prudentópolis
- Foz do Jordão
- Goioxim
- Campina do Simão
- Cândói
- Cantagalo
- Laranjeiras do Sul
- Marquinho
- Nova Laranjeiras
- Reserva do Iguaçu
- Virmond
- Guarapuava
- Laranjal
- Pitanga
- Rio Bonito do Iguaçu
- Turvo

[Início](#)

**Figura 5.** Casos notificados de dengue e Índice de menção em mídia social sobre dengue na Regional Guarapuava



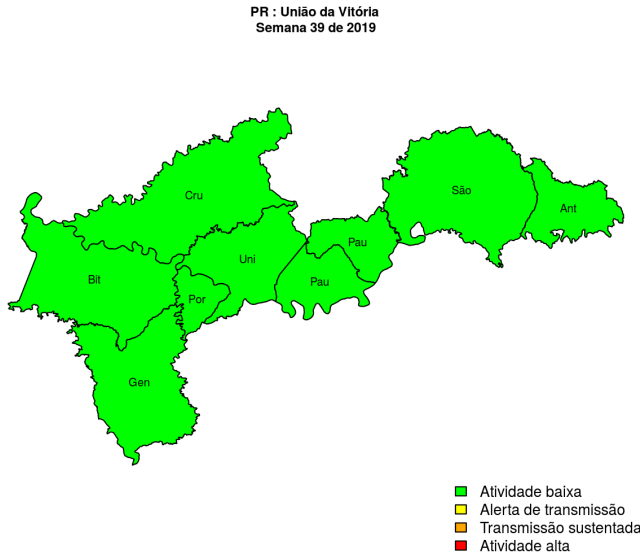
**Tabela 5.** Resumo das últimas seis semanas epidemiológicas na Regional Guarapuava

SE	temperatura	tweet	casos notif	casos preditos
201934	10.0	1	1	1
201935	12.3	2	0	0
201936	11.4	1	0	0
201937	15.9	2	0	0
201938	15.3	0	2	2
201939	11.1	0	0	0

[hyperlink](#) [vartab](#) [ver](#) [descrição](#) das variáveis

## Regional União da Vitória

Desde o início do ano, 1688 casos de dengue foram registrados na Regional de Saúde, sendo 9 na última semana.

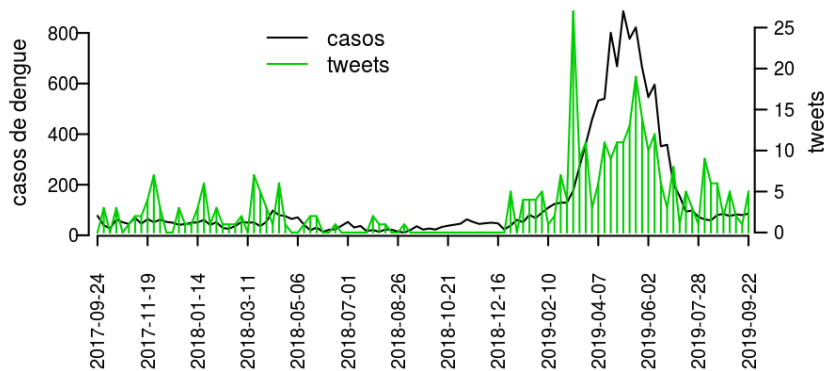


### Municípios

- Bituruna
- Paulo Frontin
- São Mateus do Sul
- União da Vitória
- Cruz Machado
- Antônio Olinto
- General Carneiro
- Paula Freitas
- Porto Vitória

[Início](#)

**Figura 6.** Casos notificados de dengue e Índice de menção em mídia social sobre dengue na Regional União da Vitória



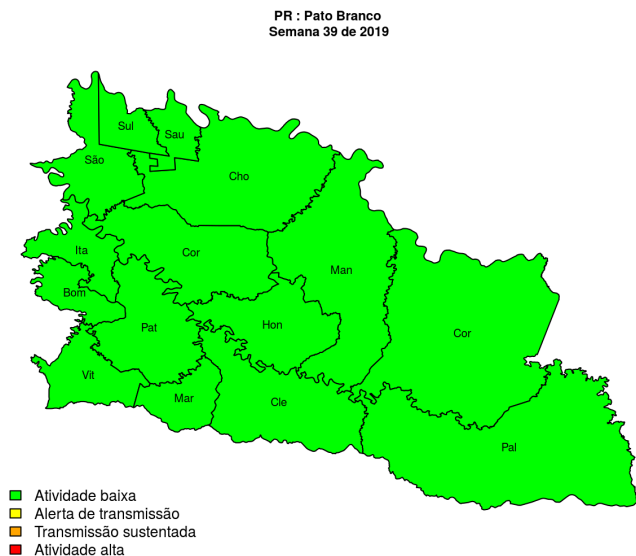
**Tabela 6.** Resumo das últimas seis semanas epidemiológicas na Regional União da Vitória

SE	temperatura	tweet	casos notif	casos preditos
201934	9.0	1	0	0
201935	11.1	0	0	0
201936	10.9	0	0	0
201937	15.0	0	0	0
201938	14.4	0	0	0
201939	10.4	0	0	0

[hyperlinkvartabver descrição das variáveis](#)

## Regional Pato Branco

Desde o início do ano, 12601 casos de dengue foram registrados na Regional de Saúde, sendo 92 na última semana.

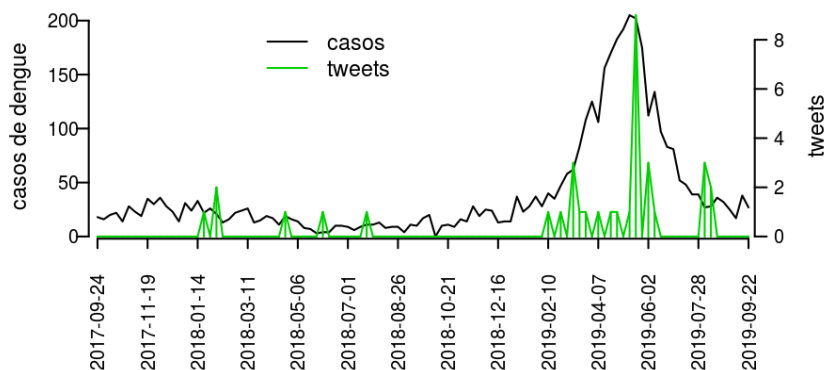


### Municípios

- Vitorino
- Mariópolis
- Clevelândia
- Coronel Domingos Soares
- Coronel Vivida
- Chopinzinho
- Honório Serpa
- Itapejara d'Oeste
- Mangueirinha
- Palmas
- Pato Branco
- São João
- Sulina
- Bom Sucesso do Sul
- Saudade do Iguaçu

Início

**Figura 7.** Casos notificados de dengue e Índice de menção em mídia social sobre dengue na Regional Pato Branco



**Tabela 7.** Resumo das últimas seis semanas epidemiológicas na Regional Pato Branco

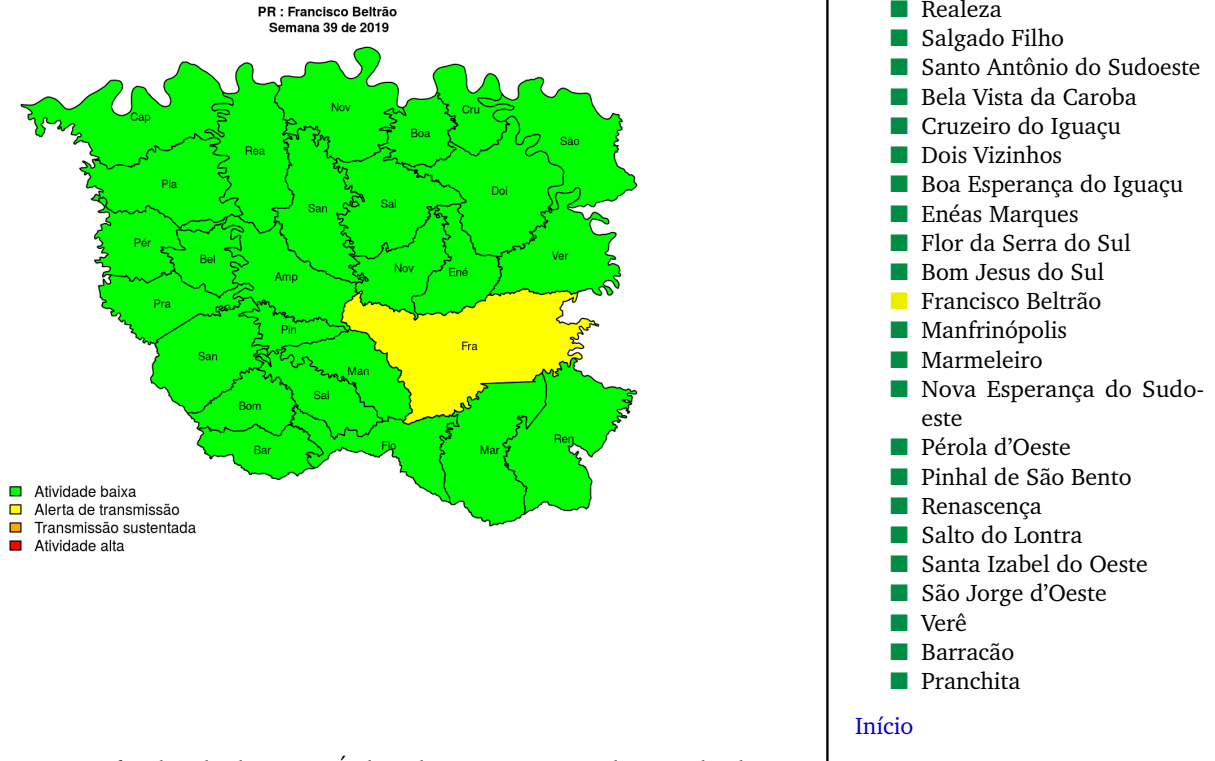
SE	temperatura	tweet	casos notif	casos preditos
201934	11.9	0	3	3
201935	16.3	0	5	5
201936	12.8	0	1	1
201937	19.7	0	3	3
201938	18.4	0	2	2
201939	13.5	0	2	2

[hyperlinkvartabver descrição das variáveis](#)

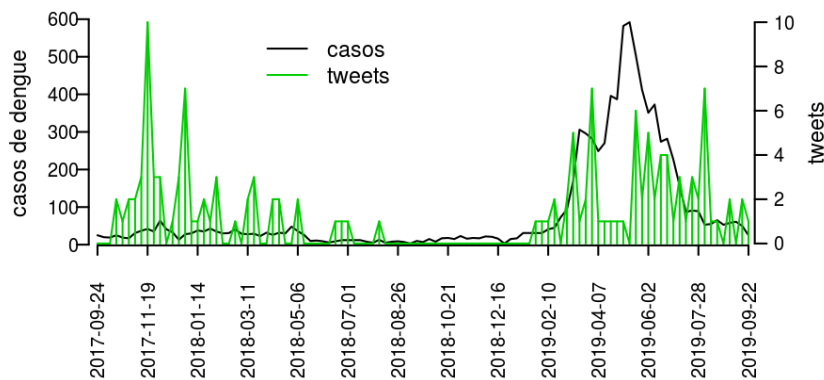


## Regional Francisco Beltrão

Desde o início do ano, 1059 casos de dengue foram registrados na Regional de Saúde, sendo 12 na última semana.



**Figura 8.** Casos notificados de dengue e Índice de menção em mídia social sobre dengue na Regional Francisco Beltrão



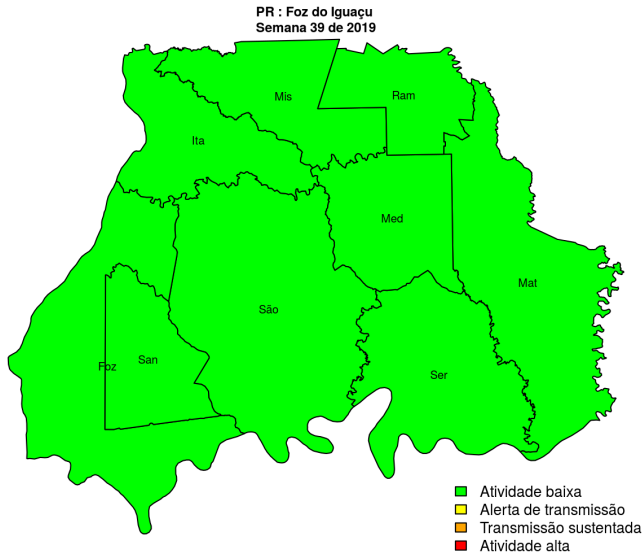
**Tabela 8.** Resumo das últimas seis semanas epidemiológicas na Regional Francisco Beltrão

SE	temperatura	tweet	casos notif	casos preditos
201934	13.9	1	10	10
201935	17.5	1	4	4
201936	13.8	1	9	9
201937	20.1	0	21	22
201938	19.4	1	14	15
201939	14.5	2	12	14

[hyperlinkvartabver descrição das variáveis](#)

## Regional Foz do Iguaçu

Desde o início do ano, 71 casos de dengue foram registrados na Regional de Saúde, sendo 0 na última semana.

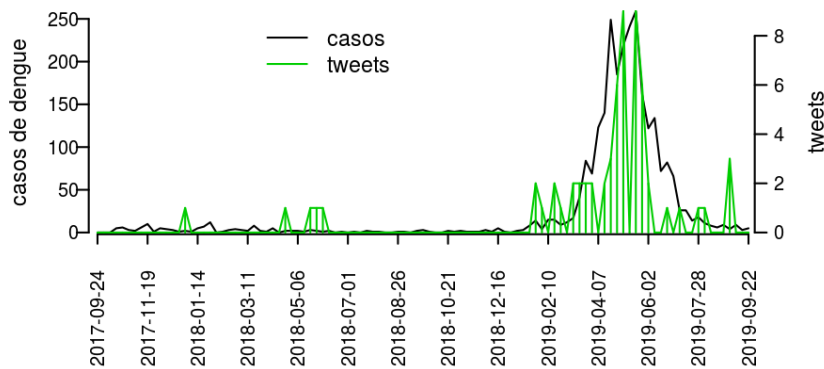


### Municípios

- Matelândia
- Foz do Iguaçu
- Medianeira
- Missal
- Ramilândia
- São Miguel do Iguaçu
- Itaipulândia
- Santa Terezinha de Itaipu

[Início](#)

**Figura 9.** Casos notificados de dengue e Índice de menção em mídia social sobre dengue na Regional Foz do Iguaçu



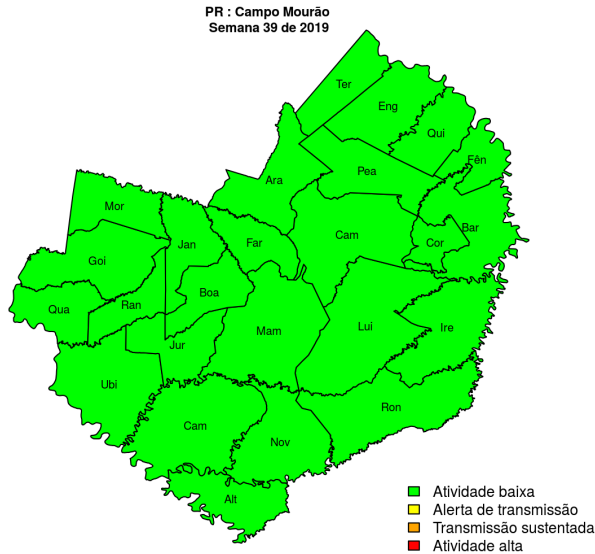
**Tabela 9.** Resumo das últimas seis semanas epidemiológicas na Regional Foz do Iguaçu

SE	temperatura	tweet	casos notif	casos preditos
201934	13.2	6	88	96
201935	16.6	2	102	115
201936	13.8	5	77	91
201937	19.3	2	96	120
201938	18.9	1	81	110
201939	14.4	5	92	151

[hyperlink](#) [vartabver](#) [descrição](#) das variáveis

## Regional Campo Mourão

Desde o início do ano, 89 casos de dengue foram registrados na Regional de Saúde, sendo 0 na última semana.

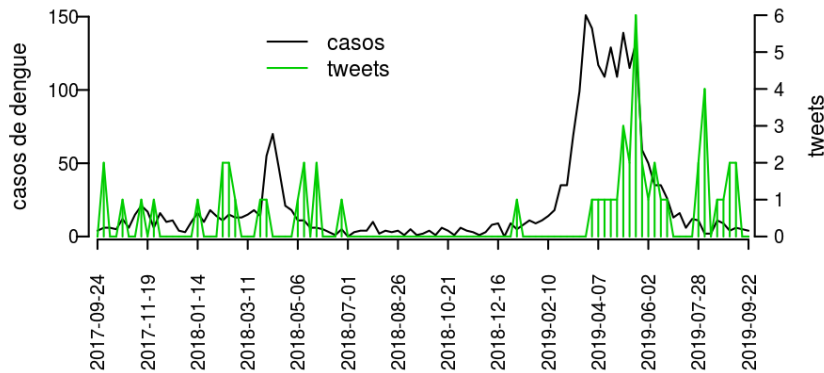


### Municípios

- Barbosa Ferraz
- Campo Mourão
- Fênix
- Corumbataí do Sul
- Quinta do Sol
- Nova Cantu
- Boa Esperança
- Farol
- Goioerê
- Iretama
- Araruna
- Janiópolis
- Juranda
- Luiziana
- Mamborê
- Peabiru
- Quarto Centenário
- Rancho Alegre D'Oeste
- Terra Boa
- Ubitatã
- Campina da Lagoa
- Engenheiro Beltrão
- Roncador
- Altamira do Paraná
- Moreira Sales

Início

**Figura 10.** Casos notificados de dengue e Índice de menção em mídia social sobre dengue na Regional Campo Mourão



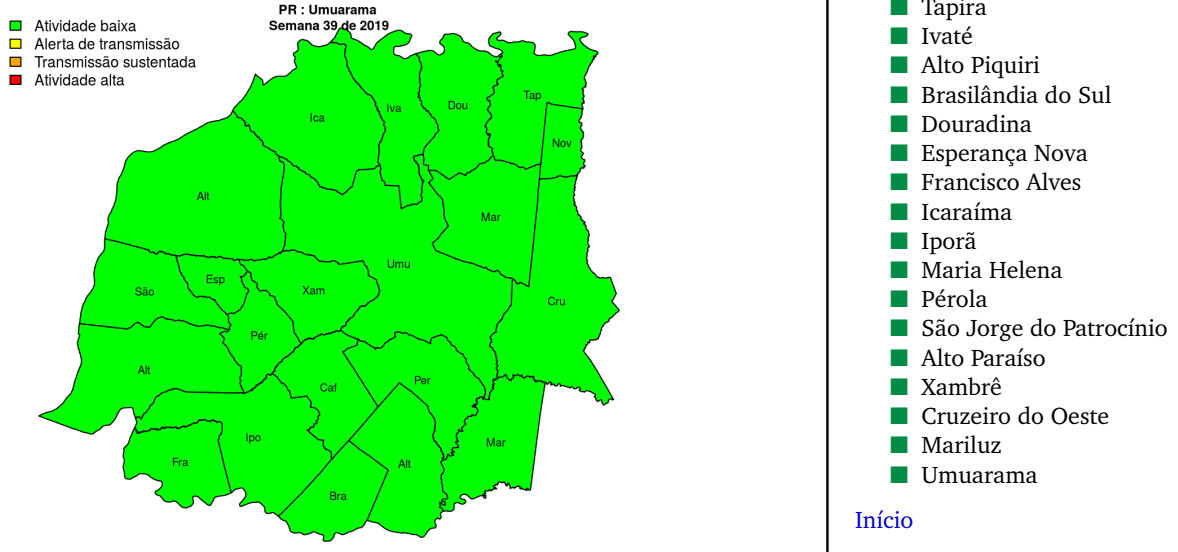
**Tabela 10.** Resumo das últimas seis semanas epidemiológicas na Regional Campo Mourão

SE	temperatura	tweet	casos notif	casos preditos
201934	15.4	0	20	20
201935	16.9	0	17	17
201936	16.4	0	18	19
201937	21.8	0	18	19
201938	21.6	1	18	19
201939	15.3	1	17	23

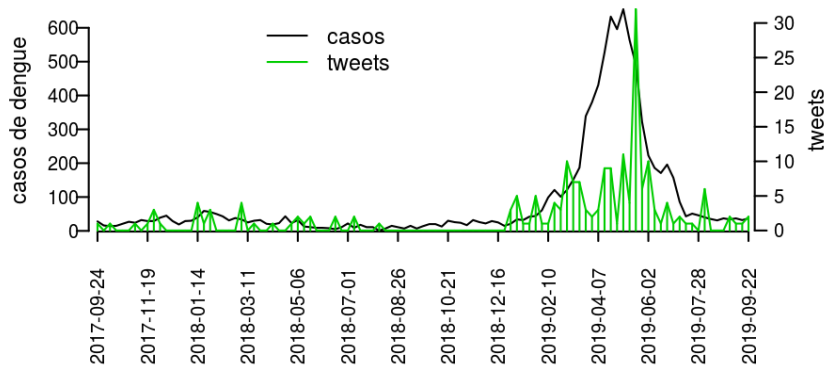
[hyperlinkvartabver descrição das variáveis](#)

## Regional Umuarama

Desde o início do ano, 367 casos de dengue foram registrados na Regional de Saúde, sendo 3 na última semana.



**Figura 11.** Casos notificados de dengue e Índice de menção em mídia social sobre dengue na Regional Umuarama



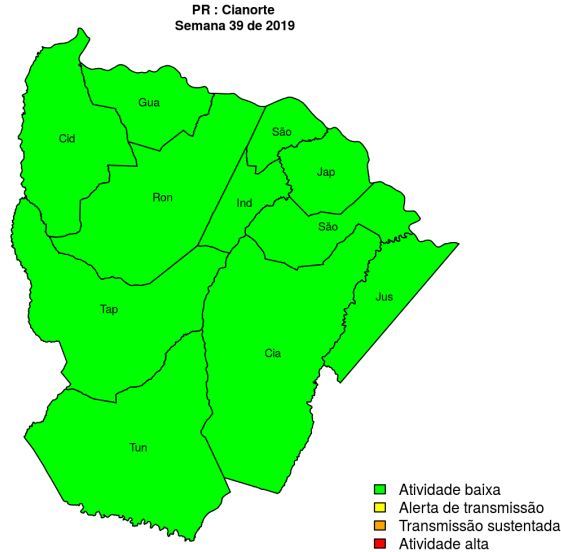
**Tabela 11.** Resumo das últimas seis semanas epidemiológicas na Regional Umuarama

SE	temperatura	tweet	casos notif	casos preditos
201934	15.8	2	19	19
201935	16.9	1	15	15
201936	16.1	0	14	14
201937	21.5	1	16	16
201938	21.5	0	20	20
201939	16.3	0	20	23

[hyperlink](#) [vartabver](#) [descrição](#) das variáveis

## Regional Cianorte

Desde o início do ano, 2660 casos de dengue foram registrados na Regional de Saúde, sendo 6 na última semana.

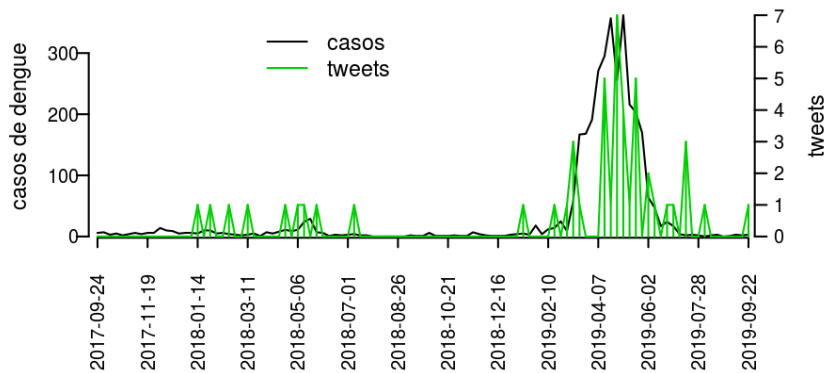


### Municípios

- Jussara
- Tuneiras do Oeste
- Cianorte
- Guaporema
- Indianópolis
- Rondon
- São Tomé
- Cidade Gaúcha
- Japurá
- São Manoel do Paraná
- Tapejara

### Início

**Figura 12.** Casos notificados de dengue e Índice de menção em mídia social sobre dengue na Regional Cianorte



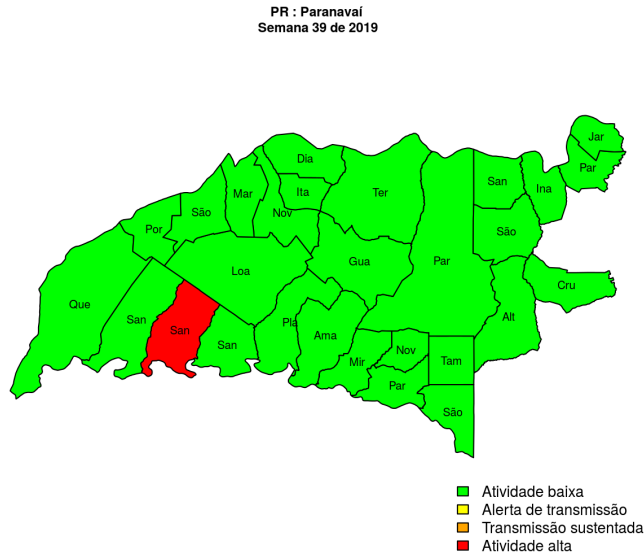
**Tabela 12.** Resumo das últimas seis semanas epidemiológicas na Regional Cianorte

SE	temperatura	tweet	casos notif	casos preditos
201934	15.1	0	13	13
201935	16.6	1	13	13
201936	17.1	0	14	14
201937	22.3	0	13	14
201938	22.0	0	14	17
201939	14.6	0	11	16

[hyperlink](#) para descrição das variáveis

## Regional Paranavaí

Desde o início do ano, 29158 casos de dengue foram registrados na Regional de Saúde, sendo 128 na última semana.

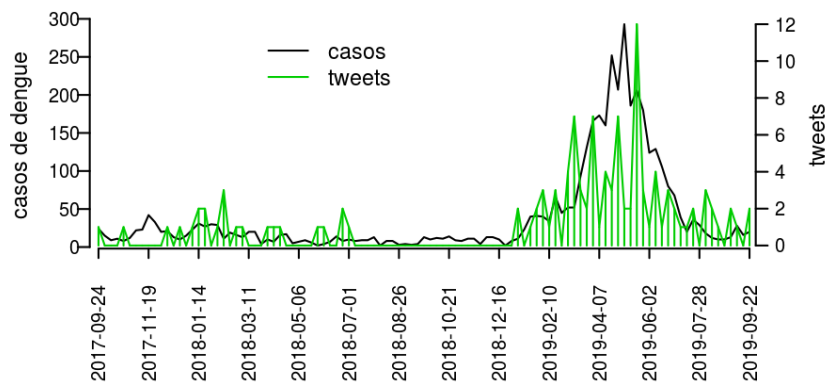


### Municípios

- Amaporã
- Cruzeiro do Sul
- Alto Paraná
- Mirador
- Paranapoema
- Planaltina do Paraná
- Santa Cruz de Monte Castelo
- Santa Isabel do Ivaí
- Guairaçá
- Inajá
- Jardim Olinda
- Diamante do Norte
- Marilena
- Nova Aliança do Ivaí
- Paraíso do Norte
- Paranavaí
- Porto Rico
- Santa Mônica
- São Carlos do Ivaí
- São João do Caiuá
- São Pedro do Paraná
- Tamboara
- Terra Rica
- Itaúna do Sul
- Loanda
- Nova Londrina
- Querência do Norte
- Santo Antônio do Caiuá

[Início](#)

**Figura 13.** Casos notificados de dengue e Índice de menção em mídia social sobre dengue na Regional Paranavaí



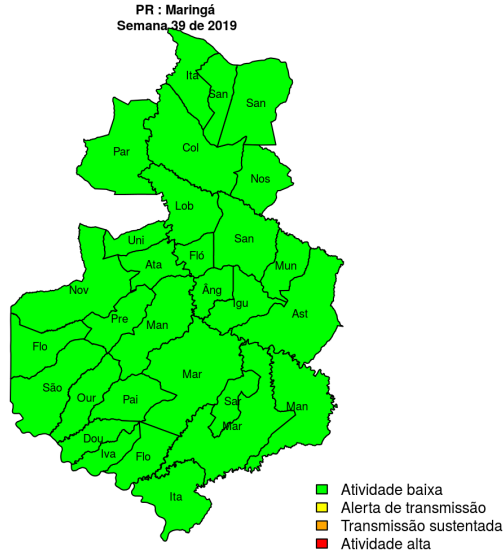
**Tabela 13.** Resumo das últimas seis semanas epidemiológicas na Regional Paranavaí

SE	temperatura	tweet	casos notif	casos preditos
201934	15.2	5	41	41
201935	16.6	1	66	67
201936	17.2	1	40	41
201937	22.2	1	59	62
201938	22.0	2	73	82
201939	14.7	1	64	83

[hyperlink](#) [vartabver](#) [descrição](#) das variáveis

## Regional Maringá

Desde o início do ano, 11238 casos de dengue foram registrados na Regional de Saúde, sendo 31 na última semana.

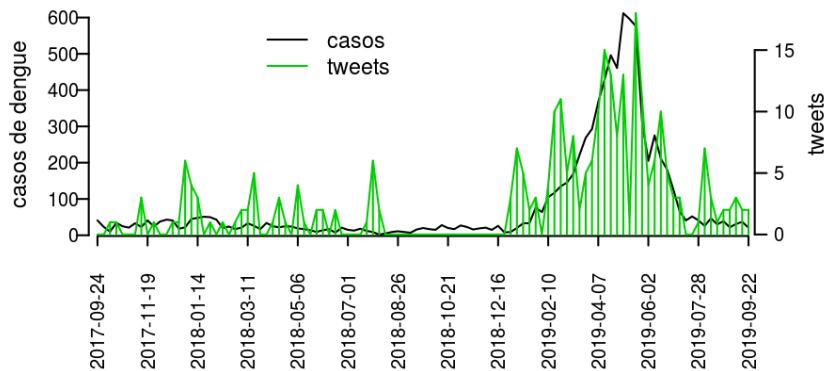


### Municípios

- Doutor Camargo
- Florai
- Munhoz de Melo
- Paçandu
- Presidente Castelo Branco
- São Jorge do Ivaí
- Uniflor
- Itaguajé
- Lobato
- Maringá
- Astorga
- Colorado
- Floresta
- Itambé
- Ivatuba
- Marialva
- Nossa Senhora das Graças
- Nova Esperança
- Ourizona
- Santa Fé
- Santa Inês
- Atalaia
- Santo Inácio
- Sarandi
- Flórida
- Mandaguari
- Iguaraçu
- Mandaguaçu
- Paranacity
- Ângulo

[Início](#)

**Figura 14.** Casos notificados de dengue e Índice de menção em mídia social sobre dengue na Regional Maringá



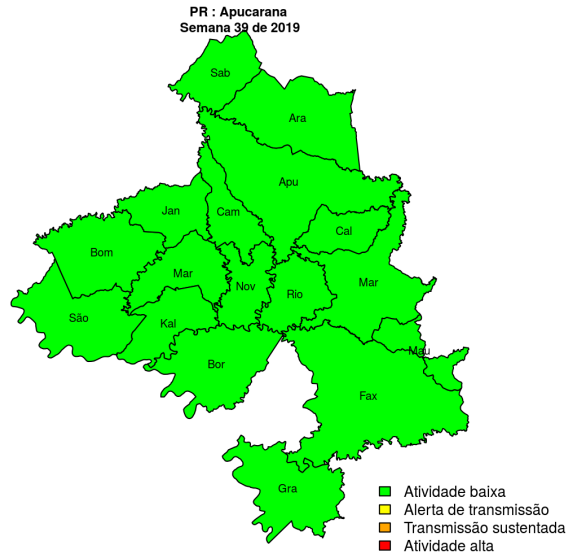
**Tabela 14.** Resumo das últimas seis semanas epidemiológicas na Regional Maringá

SE	temperatura	tweet	casos notif	casos preditos
201934	15.2	6	83	89
201935	16.6	0	80	88
201936	17.2	5	62	71
201937	22.2	4	84	104
201938	22.0	6	67	89
201939	14.7	4	31	45

[hyperlink](#) [vartabver](#) [descrição](#) das variáveis

## Regional Apucarana

Desde o início do ano, 1994 casos de dengue foram registrados na Regional de Saúde, sendo 17 na última semana.

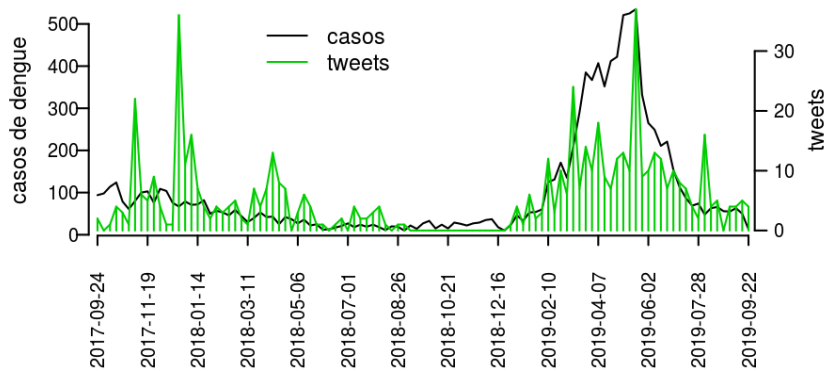


### Municípios

- Arapongas
- Borrazópolis
- Cambira
- São Pedro do Ivaí
- Jandaia do Sul
- Marilândia do Sul
- Apucarana
- Califórnia
- Kaloré
- Marumbi
- Mauá da Serra
- Novo Itacolomi
- Rio Bom
- Bom Sucesso
- Faxinal
- Grandes Rios
- Sabáudia

Início

**Figura 15.** Casos notificados de dengue e Índice de menção em mídia social sobre dengue na Regional Apucarana



**Tabela 15.** Resumo das últimas seis semanas epidemiológicas na Regional Apucarana

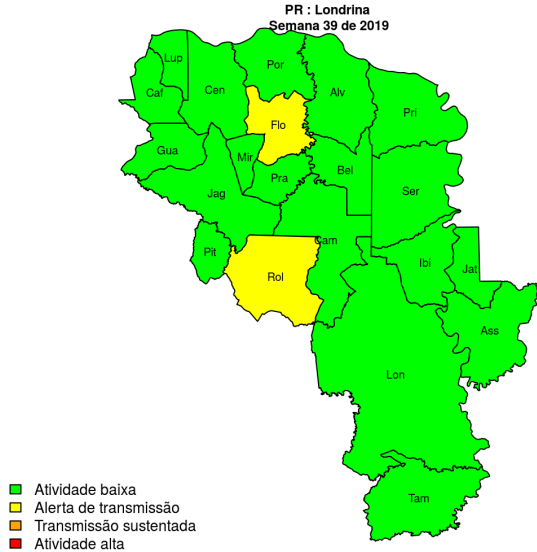
SE	temperatura	tweet	casos notif	casos preditos
201934	14.5	0	7	7
201935	15.9	0	5	5
201936	16.6	0	9	9
201937	21.6	2	15	15
201938	21.3	0	9	9
201939	14.6	1	13	13

[hyperlinkvartabver descrição das variáveis](#)



## Regional Londrina

Desde o início do ano, 7445 casos de dengue foram registrados na Regional de Saúde, sendo 64 na última semana.

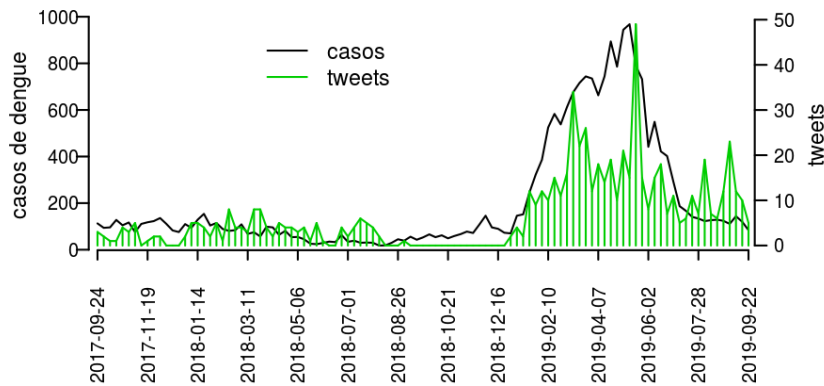


### Municípios

- Ibiporã
- Lupionópolis
- Assaí
- Bela Vista do Paraíso
- Cafeara
- Centenário do Sul
- Florestópolis
- Guaraci
- Jaguapitã
- Jataizinho
- Londrina
- Miraselva
- Porecatu
- Prado Ferreira
- Primeiro de Maio
- Sertanópolis
- Tamarana
- Alvorada do Sul
- Cambé
- Pitangueiras
- Rolândia

[Início](#)

**Figura 16.** Casos notificados de dengue e Índice de menção em mídia social sobre dengue na Regional Londrina



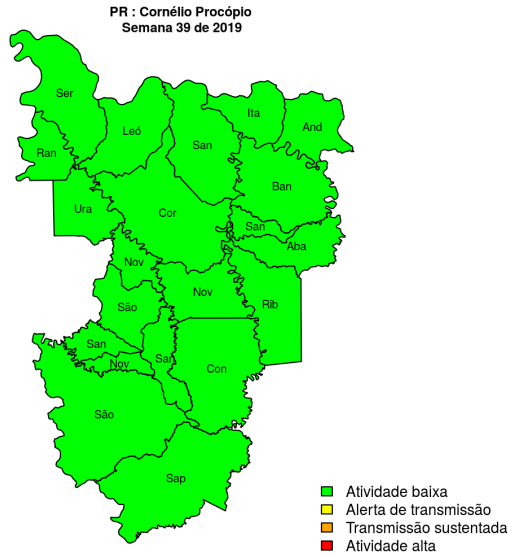
**Tabela 16.** Resumo das últimas seis semanas epidemiológicas na Regional Londrina

SE	temperatura	tweet	casos notif	casos preditos
201934	14.5	5	207	236
201935	15.9	10	200	233
201936	16.5	20	187	231
201937	21.4	12	227	299
201938	21.2	8	206	303
201939	14.9	4	128	228

[hyperlink](#) [vartabver](#) [descrição](#) das variáveis

## Regional Cornélio Procópio

Desde o início do ano, 242 casos de dengue foram registrados na Regional de Saúde, sendo 2 na última semana.

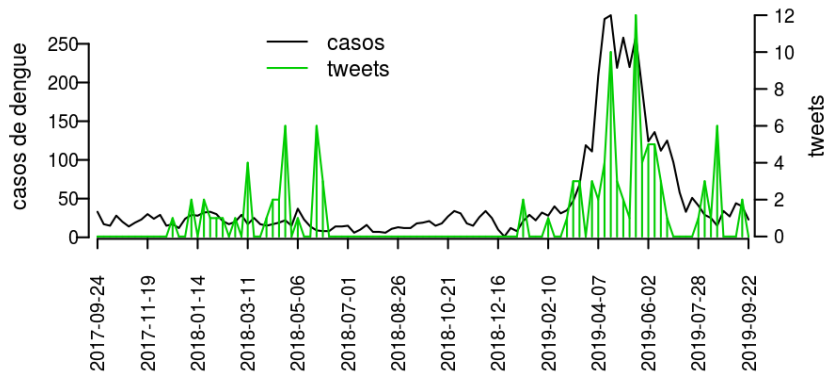


### Municípios

- Bandeirantes
- Itambaracá
- Nova Fátima
- Nova Santa Bárbara
- Ribeirão do Pinhal
- Santa Cecília do Pavão
- Santa Mariana
- Santo Antônio do Paraíso
- São Jerônimo da Serra
- Sapopema
- Sertaneja
- Uraí
- Congonhinhas
- Andirá
- Abatiá
- Cornélio Procópio
- Leopólis
- Nova América da Colina
- Rancho Alegre
- Santa Amélia
- São Sebastião da Amoreira

[Início](#)

**Figura 17.** Casos notificados de dengue e Índice de menção em mídia social sobre dengue na Regional Cornélio Procópio



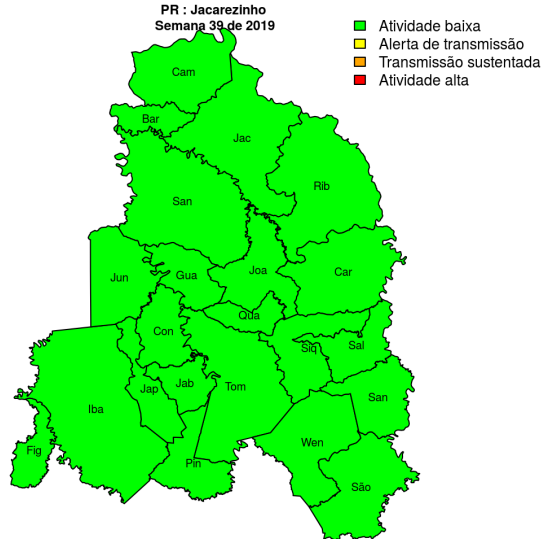
**Tabela 17.** Resumo das últimas seis semanas epidemiológicas na Regional Cornélio Procópio

SE	temperatura	tweet	casos notif	casos preditos
201934	14.1	1	27	27
201935	15.6	0	25	25
201936	16.3	1	18	18
201937	21.3	0	25	25
201938	20.9	0	17	17
201939	14.6	0	17	18

[hyperlinkvartabver descrição das variáveis](#)

## Regional Jacarezinho

Desde o início do ano, 162 casos de dengue foram registrados na Regional de Saúde, sendo 0 na última semana.

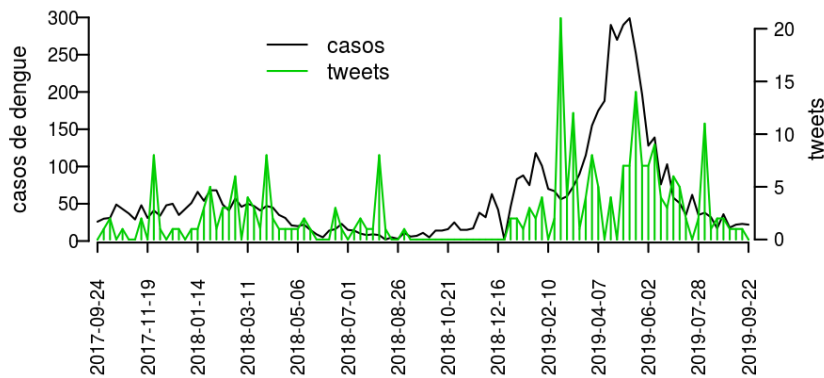


### Municípios

- Barra do Jacaré
- Cambará
- Carlópolis
- Conselheiro Mairinck
- Guapirama
- Jaboti
- Japira
- Joaquim Távora
- Jundiá do Sul
- Quatiguá
- Ribeirão Claro
- Salto do Itaré
- Santo Antônio da Platina
- Siqueira Campos
- Wenceslau Braz
- Figueira
- Ibaiti
- Jacarezinho
- Pinhalão
- Santana do Itaré
- São José da Boa Vista
- Tomazina

[Início](#)

**Figura 18.** Casos notificados de dengue e Índice de menção em mídia social sobre dengue na Regional Jacarezinho



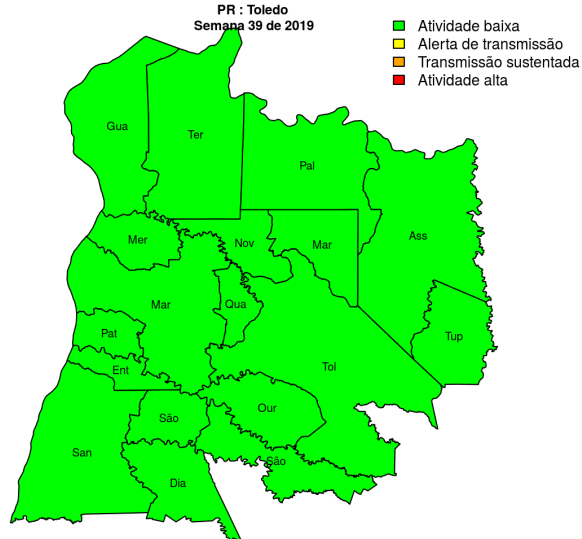
**Tabela 18.** Resumo das últimas seis semanas epidemiológicas na Regional Jacarezinho

SE	temperatura	tweet	casos notif	casos preditos
201934	14.1	0	11	11
201935	15.6	0	13	13
201936	16.3	3	5	5
201937	21.3	0	8	9
201938	20.9	0	2	2
201939	14.6	0	6	13

[hyperlink](#) [vartabver](#) [descrição](#) das variáveis

## Regional Toledo

Desde o início do ano, 96 casos de dengue foram registrados na Regional de Saúde, sendo 2 na última semana.

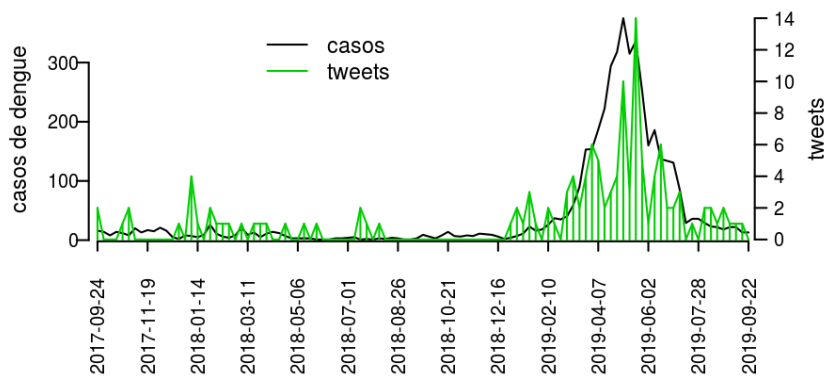


### Municípios

- Diamante D'Oeste
- Entre Rios do Oeste
- Guaíra
- Marechal Cândido Rondon
- Mercedes
- Nova Santa Rosa
- Ouro Verde do Oeste
- Palotina
- Pato Bragado
- Quatro Pontes
- Santa Helena
- São José das Palmeiras
- São Pedro do Iguaçu
- Terra Roxa
- Toledo
- Tupãssi
- Assis Chateaubriand
- Maripá

[Início](#)

**Figura 19.** Casos notificados de dengue e Índice de menção em mídia social sobre dengue na Regional Toledo



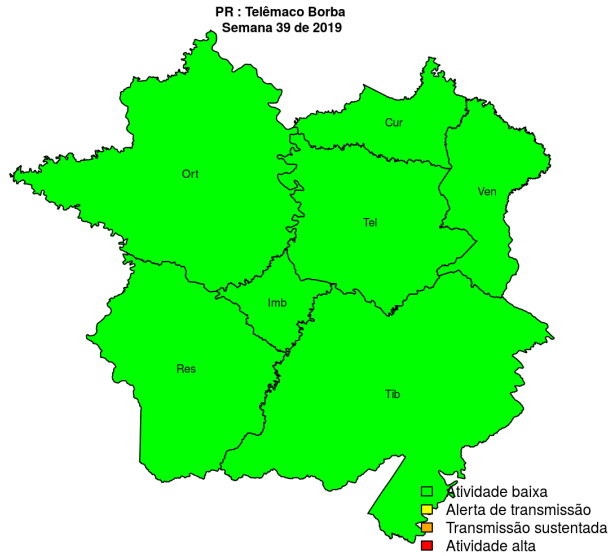
**Tabela 19.** Resumo das últimas seis semanas epidemiológicas na Regional Toledo

SE	temperatura	tweet	casos notif	casos preditos
201934	16.0	0	14	14
201935	17.0	1	16	16
201936	15.7	2	16	16
201937	21.2	1	11	11
201938	21.3	0	4	4
201939	17.0	1	9	10

[hyperlinkvartabver descrição das variáveis](#)

## Regional Telêmaco Borba

Desde o início do ano, 3544 casos de dengue foram registrados na Regional de Saúde, sendo 9 na última semana.

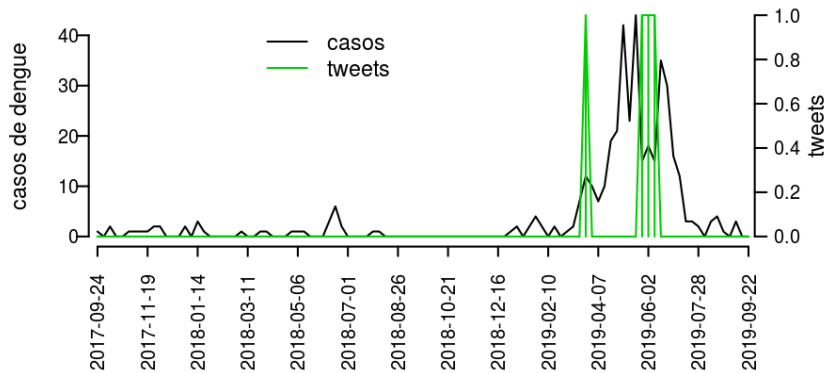


### Municípios

- Curiúva
- Imbaú
- Reserva
- Tibagi
- Ortigueira
- Telêmaco Borba
- Ventania

Início

**Figura 20.** Casos notificados de dengue e Índice de menção em mídia social sobre dengue na Regional Telêmaco Borba



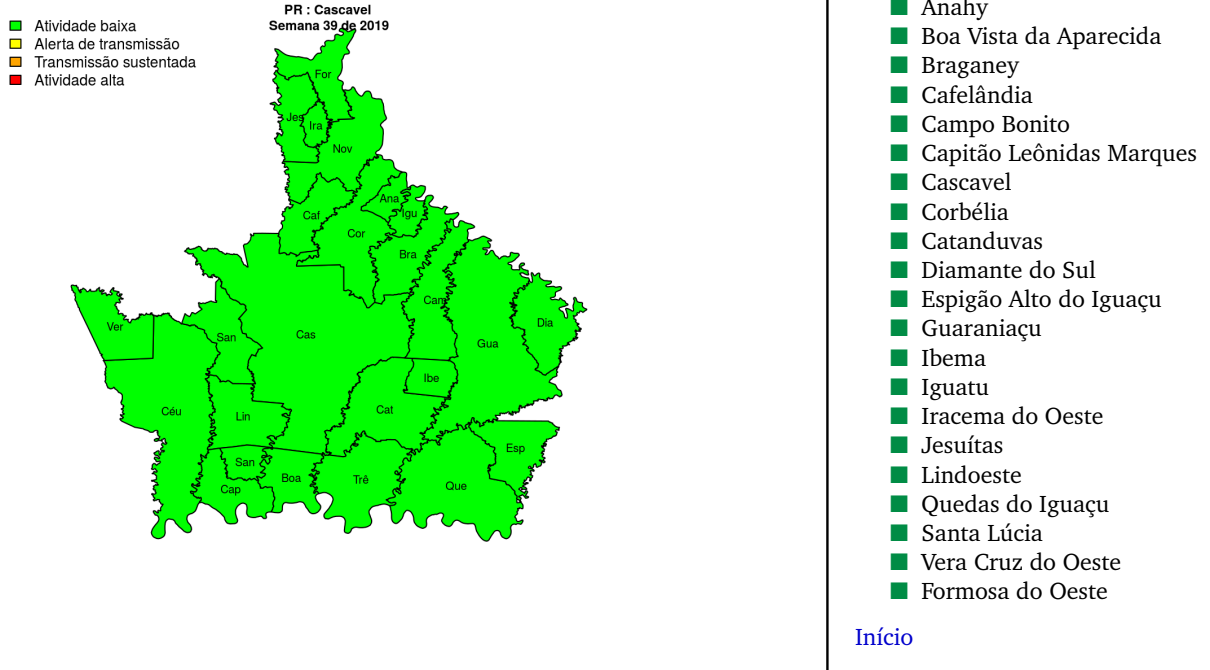
**Tabela 20.** Resumo das últimas seis semanas epidemiológicas na Regional Telêmaco Borba

SE	temperatura	tweet	casos notif	casos preditos
201934	14.1	0	0	0
201935	15.6	0	0	0
201936	16.3	0	0	0
201937	21.3	0	1	1
201938	20.9	0	0	0
201939	14.6	0	2	2

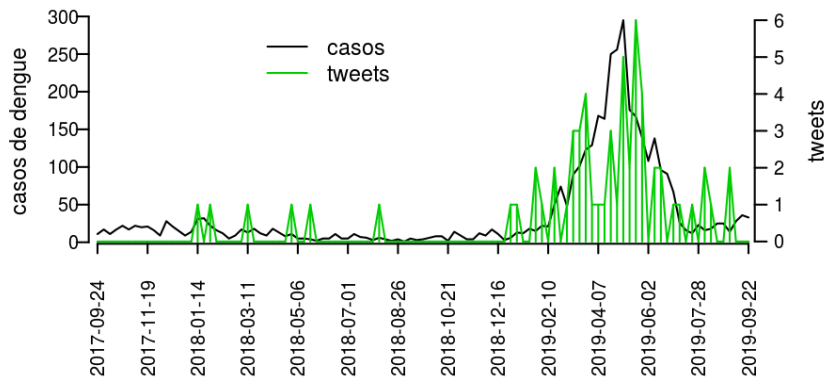
[hyperlinkvartabver descrição das variáveis](#)

## Regional Cascavel

Desde o início do ano, 3432 casos de dengue foram registrados na Regional de Saúde, sendo 20 na última semana.



**Figura 21.** Casos notificados de dengue e Índice de menção em mídia social sobre dengue na Regional Cascavel



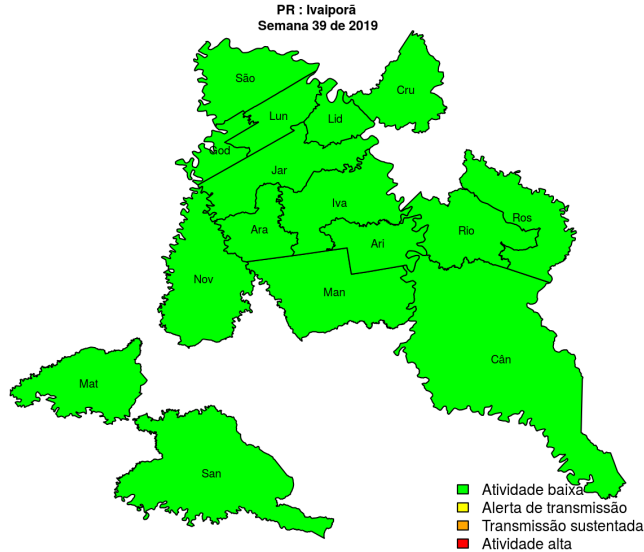
**Tabela 21.** Resumo das últimas seis semanas epidemiológicas na Regional Cascavel

SE	temperatura	tweet	casos notif	casos preditos
201934	15.8	1	20	20
201935	18.6	2	25	25
201936	14.6	4	18	18
201937	21.0	2	28	30
201938	20.6	2	32	37
201939	15.5	1	11	13

[hyperlinkvartabver descrição das variáveis](#)

## Regional Ivaiporã

Desde o início do ano, 68 casos de dengue foram registrados na Regional de Saúde, sendo 0 na última semana.

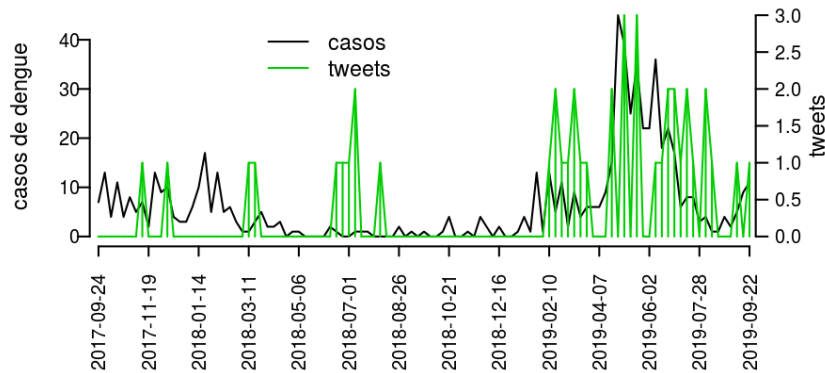


### Municípios

- Ariranha do Ivaí
- Ivaiporã
- Cruzmaltina
- Godoy Moreira
- Jardim Alegre
- Lidianópolis
- Lunardelli
- Manoel Ribas
- Mato Rico
- Nova Tebas
- Rio Branco do Ivaí
- Rosário do Ivaí
- Santa Maria do Oeste
- São João do Ivaí
- Arapuã
- Cândido de Abreu

Início

**Figura 22.** Casos notificados de dengue e Índice de menção em mídia social sobre dengue na Regional Ivaiporã



**Tabela 22.** Resumo das últimas seis semanas epidemiológicas na Regional Ivaiporã

SE	temperatura	tweet	casos notif	casos preditos
201934	14.6	0	5	5
201935	16.1	1	1	1
201936	16.7	0	3	3
201937	21.8	0	2	2
201938	21.4	0	2	2
201939	14.6	0	3	3

[hyperlinkvartabver descrição das variáveis](#)

## Resumo da situação epidemiológica da dengue nos municípios de Paraná, na semana 39 de 2019

Município	Regional	Temperatura	Tweets	Casos	Incidencia	Rt	Nível
Abatiá	Cornélio Procópio	14.6	0	0	0.0	0.0	verde
Adrianópolis	Curitiba	10.1	0	0	0.0		verde
Agudos do Sul	Curitiba	15.1	0	0	0.0		verde
Almirante Tamandaré	Curitiba	10.1	0	0	0.0	0.0	verde
Altamira do Paraná	Campo Mourão	15.1	0	0	0.0	0.0	verde
Altônia	Umuarama	17.0	0	0	0.0	0.0	verde
Alto Paraná	Paranavaí	14.6	0	0	0.0	0.0	verde
Alto Piquiri	Umuarama	17.0	0	0	0.0	0.0	verde
Alvorada do Sul	Londrina	14.6	0	0	0.0	0.0	verde
Amaporã	Paranavaí	14.6	0	4	83.1	6.8	verde
Ampére	Francisco Beltrão	15.1	0	0	0.0	0.0	verde
Anahy	Cascavel	15.1	0	0	0.0	0.0	verde
Andirá	Cornélio Procópio	14.6	0	3	14.4	1.7	verde
Ângulo	Maringá	14.6	0	1	33.7	0.6	verde
Antonina	Paranaguá	13.5	0	0	0.0	0.0	verde
Antônio Olinto	União da Vitória	10.4	0	0	0.0		verde
Apucarana	Apucarana	14.6	0	3	2.3	0.7	verde
Araongas	Apucarana	14.6	1	8	6.8	1.9	verde
Arapoti	Ponta Grossa	10.4	0	0	0.0	0.0	verde
Arapuã	Ivaiporã	14.6	0	0	0.0	0.0	verde
Araruna	Campo Mourão	14.6	0	1	7.1	2.4	verde
Araucária	Curitiba	10.4	0	0	0.0	0.0	verde
Ariranha do Ivaí	Ivaiporã	14.6	0	0	0.0	0.0	verde
Assaí	Londrina	14.6	0	0	0.0	0.0	verde
Assis Chateaubriand	Toledo	17.0	0	1	2.9	0.7	verde
Astorga	Maringá	14.6	0	0	0.0	0.0	verde
Atalaia	Maringá	14.6	0	0	0.0	0.0	verde
Balsa Nova	Curitiba	10.1	0	0	0.0		verde
Bandeirantes	Cornélio Procópio	14.6	0	6	21.5	1.2	verde
Barbosa Ferraz	Campo Mourão	14.6	0	1	8.1	11.9	verde
Barracão	Francisco Beltrão	14.1	0	0	0.0	0.0	verde
Barra do Jacaré	Jacarezinho	14.6	0	0	0.0	0.0	verde
Bela Vista da Caroba	Francisco Beltrão	14.1	0	0	0.0		verde
Bela Vista do Paraíso	Londrina	14.6	0	0	0.0	0.0	verde
Bituruna	União da Vitória	10.4	0	0	0.0	0.0	verde
Boa Esperança	Campo Mourão	17.0	0	0	0.0	0.0	verde
Boa Esperança do Iguaçu	Francisco Beltrão	15.1	0	0	0.0	0.0	verde
Boa Ventura de São Roque	Guarapuava	10.4	0	0	0.0		verde
Boa Vista da Aparecida	Cascavel	15.1	0	1	12.6	0.5	verde
Bocaiúva do Sul	Curitiba	10.1	0	0	0.0		verde
Bom Jesus do Sul	Francisco Beltrão	14.1	0	0	0.0	0.0	verde
Bom Sucesso	Apucarana	14.6	0	0	0.0	0.0	verde
Bom Sucesso do Sul	Pato Branco	12.4	0	0	0.0	0.0	verde
Borrazópolis	Apucarana	14.6	0	0	0.0		verde
Braganey	Cascavel	15.1	0	0	0.0	0.0	verde
Brasilândia do Sul	Umuarama	17.0	0	0	0.0	0.0	verde
Cafeara	Londrina	16.3	0	0	0.0	0.0	verde
Cafelândia	Cascavel	17.0	0	0	0.0	0.0	verde
Cafezal do Sul	Umuarama	17.0	0	0	0.0	0.0	verde
Califórnia	Apucarana	14.6	0	1	11.7	11.9	verde
Cambará	Jacarezinho	14.6	0	0	0.0	0.0	verde
Cambé	Londrina	14.6	0	20	34.4	1.2	verde

Continua na próxima página



Município	Regional	Temperatura	Tweets	Casos	Incidencia	Rt	Nível
Cambira	Apucarana	14.6	0	0	0.0	0.0	verde
Campina da Lagoa	Campo Mourão	15.1	0	0	0.0	0.0	verde
Campina do Simão	Guarapuava	10.4	0	0	0.0		verde
Campina Grande do Sul	Curitiba	10.1	0	0	0.0	0.0	verde
Campo Bonito	Cascavel	15.1	0	0	0.0	0.0	verde
Campo do Tenente	Curitiba	10.4	0	0	0.0		verde
Campo Largo	Curitiba	10.1	0	0	0.0	0.0	verde
Campo Magro	Curitiba	10.1	0	0	0.0	0.0	verde
Campo Mourão	Campo Mourão	14.6	1	3	4.3	2.0	verde
Cândido de Abreu	Ivaiporã	14.6	0	0	0.0		verde
Candói	Guarapuava	10.4	0	0	0.0		verde
Cantagalo	Guarapuava	10.4	0	0	0.0	0.0	verde
Capanema	Francisco Beltrão	14.1	0	1	5.2	0.6	verde
Capitão Leônidas Marques	Cascavel	15.1	0	0	0.0	0.0	verde
Carambeí	Ponta Grossa	10.4	0	0	0.0	0.0	verde
Carlópolis	Jacarezinho	14.6	0	0	0.0	0.0	verde
Cascavel	Cascavel	15.1	1	6	2.5	0.5	verde
Castro	Ponta Grossa	10.4	0	0	0.0	0.0	verde
Catanduvas	Cascavel	15.1	0	0	0.0	0.0	verde
Centenário do Sul	Londrina	16.3	0	0	0.0	0.0	verde
Cerro Azul	Curitiba	10.1	0	0	0.0		verde
Céu Azul	Cascavel	15.1	0	0	0.0	0.0	verde
Chopinzinho	Pato Branco	14.1	0	0	0.0	0.0	verde
Cianorte	Cianorte	14.6	0	9	17.8	1.1	verde
Cidade Gaúcha	Cianorte	14.6	0	0	0.0	0.0	verde
Clevelândia	Pato Branco	12.4	0	0	0.0		verde
Colombo	Curitiba	10.1	0	0	0.0	0.0	verde
Colorado	Maringá	14.6	0	2	8.4	1.1	verde
Congonhinhas	Cornélio Procópio	14.6	0	0	0.0	0.0	verde
Conselheiro Mairinck	Jacarezinho	14.6	0	0	0.0		verde
Contenda	Curitiba	10.4	0	0	0.0		verde
Corbélia	Cascavel	15.1	0	2	11.7	3.4	verde
Cornélio Procópio	Cornélio Procópio	14.6	0	2	4.1	0.5	verde
Coronel Domingos Soares	Pato Branco	14.1	0	0	0.0	0.0	verde
Coronel Vivida	Pato Branco	14.1	0	0	0.0	0.0	verde
Corumbataí do Sul	Campo Mourão	14.6	0	0	0.0	0.0	verde
Cruzeiro do Iguaçu	Francisco Beltrão	15.1	0	0	0.0	0.0	verde
Cruzeiro do Oeste	Umuarama	14.6	0	0	0.0	0.0	verde
Cruzeiro do Sul	Paranavaí	14.6	0	0	0.0	0.0	verde
Cruz Machado	União da Vitória	10.4	0	0	0.0	0.0	verde
Cruzmaltina	Ivaiporã	14.6	0	0	0.0	0.0	verde
Curitiba	Curitiba	10.4	10	8	1.0	1.5	verde
Curiúva	Telêmaco Borba	14.6	0	0	0.0	0.0	verde
Diamante do Norte	Paranavaí	14.6	0	0	0.0	0.0	verde
Diamante do Sul	Cascavel	15.1	0	0	0.0	0.0	verde
Diamante D'Oeste	Toledo	17.0	0	0	0.0	0.0	verde
Dois Vizinhos	Francisco Beltrão	15.1	0	2	5.1	12.1	verde
Douradina	Umuarama	14.6	0	0	0.0	0.0	verde
Doutor Camargo	Maringá	14.6	0	1	16.5	11.9	verde
Enéas Marques	Francisco Beltrão	15.1	0	0	0.0	0.0	verde
Engenheiro Beltrão	Campo Mourão	14.6	0	0	0.0	0.0	verde
Esperança Nova	Umuarama	17.0	0	0	0.0		verde
Entre Rios do Oeste	Toledo	17.0	0	0	0.0	0.0	verde
Espigão Alto do Iguaçu	Cascavel	15.1	0	0	0.0	0.0	verde
Farol	Campo Mourão	14.6	0	0	0.0	0.0	verde

Continua na próxima página

Município	Regional	Temperatura	Tweets	Casos	Incidência	Rt	Nível
Faxinal	Apucarana	14.6	0	0	0.0	0.0	verde
Fazenda Rio Grande	Curitiba	10.4	0	0	0.0	0.0	verde
Fênix	Campo Mourão	14.6	0	1	20.4	1.1	verde
Fernandes Pinheiro	Iratí	10.4	0	0	0.0		verde
Figueira	Jacarezinho	14.6	0	0	0.0	0.0	verde
Floraí	Maringá	14.6	0	3	78.2	6.2	verde
Flor da Serra do Sul	Francisco Beltrão	12.4	0	0	0.0		verde
Floresta	Maringá	14.6	0	0	0.0	0.0	verde
Florestópolis	Londrina	14.6	0	7	98.7	1.7	amarelo
Flórida	Maringá	14.6	0	0	0.0	0.0	verde
Formosa do Oeste	Cascavel	17.0	0	0	0.0	0.0	verde
Foz do Iguaçu	Foz do Iguaçu	14.1	5	77	49.3	1.4	verde
Francisco Alves	Umuarama	17.0	0	0	0.0	0.0	verde
Francisco Beltrão	Francisco Beltrão	15.1	1	7	10.3	0.9	amarelo
Foz do Jordão	Guarapuava	10.4	0	0	0.0		verde
General Carneiro	União da Vitória	10.4	0	0	0.0	0.0	verde
Godoy Moreira	Ivaiporã	14.6	0	0	0.0	0.0	verde
Goioerê	Campo Mourão	17.0	0	3	13.5	1.9	verde
Goioxim	Guarapuava	10.4	0	0	0.0		verde
Grandes Rios	Apucarana	14.6	0	0	0.0	0.0	verde
Guaíra	Toledo	17.0	0	0	0.0	0.0	verde
Guairaçá	Paranavaí	14.6	0	1	15.2	1.6	verde
Guamiranga	Iratí	10.4	0	0	0.0		verde
Guapirama	Jacarezinho	14.6	0	0	0.0	0.0	verde
Guaporema	Cianorte	14.6	0	0	0.0	0.0	verde
Guaraci	Londrina	14.6	0	0	0.0	0.0	verde
Guaraniaçu	Cascavel	15.1	0	0	0.0	0.0	verde
Guarapuava	Guarapuava	10.4	0	0	0.0	0.0	verde
Guaraqueçaba	Paranaguá	13.5	0	0	0.0	0.0	verde
Guaratuba	Paranaguá	13.5	0	0	0.0	0.0	verde
Honório Serpa	Pato Branco	12.4	0	0	0.0	0.0	verde
Íbaiti	Jacarezinho	14.6	0	0	0.0	0.0	verde
Íbema	Cascavel	15.1	0	0	0.0	0.0	verde
Íbiporã	Londrina	14.6	0	6	17.0	0.3	verde
Icaraíma	Umuarama	17.0	0	1	11.7	11.9	verde
Iguaraçu	Maringá	14.6	0	0	0.0	0.0	verde
Iguatu	Cascavel	15.1	0	0	0.0	0.0	verde
Imbaú	Telêmaco Borba	14.6	0	0	0.0		verde
Imbituva	Iratí	10.4	0	0	0.0	0.0	verde
Inácio Martins	Iratí	10.4	0	0	0.0	0.0	verde
Inajá	Paranavaí	14.6	0	4	127.9	1.2	verde
Indianópolis	Cianorte	14.6	0	0	0.0	0.0	verde
Ipiranga	Ponta Grossa	10.4	0	0	0.0	0.0	verde
Iporã	Umuarama	17.0	0	0	0.0	0.0	verde
Iracema do Oeste	Cascavel	17.0	0	0	0.0	0.0	verde
Irati	Iratí	10.4	1	0	0.0	0.0	verde
Iretama	Campo Mourão	14.6	0	0	0.0	0.0	verde
Itaguajé	Maringá	16.3	0	0	0.0	0.0	verde
Itaipulândia	Foz do Iguaçu	14.1	0	1	9.6	1.1	verde
Itambaracá	Cornélio Procópio	14.6	0	1	14.6	12.1	verde
Itambé	Maringá	14.6	0	0	0.0	0.0	verde
Itapejara d'Oeste	Pato Branco	12.4	0	0	0.0	0.0	verde
Itaperuçu	Curitiba	10.1	0	0	0.0		verde
Itaúna do Sul	Paranavaí	14.6	0	0	0.0	0.0	verde
Ivaí	Ponta Grossa	10.4	0	0	0.0	0.0	verde

Continua na próxima página

Município	Regional	Temperatura	Tweets	Casos	Incidência	Rt	Nível
Ivaiporã	Ivaiporã	14.6	0	2	6.1	3.1	verde
Ivaté	Umuarama	14.6	0	2	24.8	4.0	verde
Ivatuba	Maringá	14.6	0	0	0.0	0.0	verde
Jaboti	Jacarezinho	14.6	0	0	0.0		verde
Jacarezinho	Jacarezinho	14.6	0	0	0.0	0.0	verde
Jaguapitã	Londrina	14.6	0	1	7.5	3.1	verde
Jaguariaíva	Ponta Grossa	10.4	0	0	0.0	0.0	verde
Jandaia do Sul	Apucarana	14.6	0	0	0.0	0.0	verde
Janiópolis	Campo Mourão	14.6	0	0	0.0	0.0	verde
Japira	Jacarezinho	14.6	0	0	0.0		verde
Japurá	Cianorte	14.6	0	0	0.0	0.0	verde
Jardim Alegre	Ivaiporã	14.6	0	1	8.3	1.1	verde
Jardim Olinda	Paranavaí	16.3	0	0	0.0	0.0	verde
Jataizinho	Londrina	14.6	0	2	15.9	0.6	verde
Jesuítas	Cascavel	17.0	0	0	0.0	0.0	verde
Joaquim Távora	Jacarezinho	14.6	0	0	0.0	0.0	verde
Jundiaí do Sul	Jacarezinho	14.6	0	0	0.0		verde
Juranda	Campo Mourão	17.0	0	0	0.0	0.0	verde
Jussara	Cianorte	14.6	0	1	14.3	1.1	verde
Kaloré	Apucarana	14.6	0	0	0.0	0.0	verde
Lapa	Curitiba	10.4	1	0	0.0	0.0	verde
Laranjal	Guarapuava	15.1	0	0	0.0		verde
Laranjeiras do Sul	Guarapuava	10.4	0	0	0.0	0.0	verde
Leópolis	Cornélio Procópio	14.6	0	2	48.2	3.1	verde
Lidianópolis	Ivaiporã	14.6	0	0	0.0	0.0	verde
Lindoeste	Cascavel	15.1	0	0	0.0	0.0	verde
Loanda	Paranavaí	14.6	0	2	8.8	0.8	verde
Lobato	Maringá	14.6	0	0	0.0	0.0	verde
Londrina	Londrina	14.6	4	82	28.4	1.0	verde
Luiziana	Campo Mourão	14.6	0	0	0.0	0.0	verde
Lunardelli	Ivaiporã	14.6	0	0	0.0	0.0	verde
Lupionópolis	Londrina	16.3	0	4	122.8	1.0	verde
Mallet	Iratí	10.4	0	0	0.0	0.0	verde
Mamborê	Campo Mourão	14.6	0	0	0.0	0.0	verde
Mandaguaçu	Maringá	14.6	0	0	0.0	0.0	verde
Mandaguari	Maringá	14.6	0	0	0.0	0.0	verde
Mandirituba	Curitiba	10.4	0	0	0.0		verde
Manfrinópolis	Francisco Beltrão	15.1	0	0	0.0		verde
Mangueirinha	Pato Branco	14.1	0	0	0.0		verde
Manoel Ribas	Ivaiporã	14.6	0	0	0.0	0.0	verde
Marechal Cândido Rondon	Toledo	17.0	0	0	0.0	0.0	verde
Maria Helena	Umuarama	14.6	0	0	0.0	0.0	verde
Marialva	Maringá	14.6	0	2	8.7	1.7	verde
Marilândia do Sul	Apucarana	14.6	0	1	11.0	2.4	verde
Marilena	Paranavaí	14.6	1	2	28.0	2.3	verde
Mariluz	Umuarama	17.0	0	0	0.0	0.0	verde
Maringá	Maringá	14.6	4	12	5.5	0.4	verde
Mariópolis	Pato Branco	12.4	0	0	0.0	0.0	verde
Maripá	Toledo	17.0	0	0	0.0	0.0	verde
Marmeleiro	Francisco Beltrão	12.4	0	1	6.9	3.0	verde
Marquinho	Guarapuava	10.4	0	0	0.0		verde
Marumbi	Apucarana	14.6	0	0	0.0	0.0	verde
Matelândia	Foz do Iguaçu	15.1	0	0	0.0	0.0	verde
Matinhos	Paranaguá	13.5	0	0	0.0	0.0	verde
Mato Rico	Ivaiporã	14.6	0	0	0.0	0.0	verde

Continua na próxima página

Município	Regional	Temperatura	Tweets	Casos	Incidencia	Rt	Nível
Mauá da Serra	Apucarana	14.6	0	0	0.0	0.0	verde
Medianeira	Foz do Iguaçu	14.1	0	12	39.8	2.6	verde
Mercedes	Toledo	17.0	0	0	0.0	0.0	verde
Mirador	Paranavaí	14.6	0	0	0.0	0.0	verde
Miraselva	Londrina	14.6	0	0	0.0	0.0	verde
Missal	Foz do Iguaçu	14.1	0	0	0.0	0.0	verde
Moreira Sales	Campo Mourão	17.0	0	1	7.9	1.8	verde
Morretes	Paranaguá	10.4	1	0	0.0	0.0	verde
Munhoz de Melo	Maringá	14.6	0	2	76.3	3.7	verde
Nossa Senhora das Graças	Maringá	14.6	0	1	24.6	10.3	verde
Nova Aliança do Ivaí	Paranavaí	14.6	0	0	0.0	0.0	verde
Nova América da Colina	Cornélio Procópio	14.6	0	0	0.0	0.0	verde
Nova Aurora	Cascavel	17.0	0	1	8.8	0.8	verde
Nova Cantu	Campo Mourão	15.1	0	5	123.6	3.0	verde
Nova Esperança	Maringá	14.6	0	2	10.7	0.6	verde
Nova Esperança do Sudoeste	Francisco Beltrão	15.1	0	0	0.0	0.0	verde
Nova Fátima	Cornélio Procópio	14.6	0	1	12.0	0.8	verde
Nova Laranjeiras	Guarapuava	15.1	0	0	0.0	0.0	verde
Nova Londrina	Paranavaí	14.6	0	0	0.0	0.0	verde
Nova Olímpia	Umuarama	14.6	0	0	0.0	0.0	verde
Nova Santa Bárbara	Cornélio Procópio	14.6	0	0	0.0	0.0	verde
Nova Santa Rosa	Toledo	17.0	1	0	0.0	0.0	verde
Nova Prata do Iguaçu	Francisco Beltrão	15.1	0	0	0.0	0.0	verde
Nova Tebas	Ivaiporã	14.6	0	0	0.0	0.0	verde
Novo Itacolomi	Apucarana	14.6	0	0	0.0	0.0	verde
Ortigueira	Telêmaco Borba	14.6	0	0	0.0	0.0	verde
Ourizona	Maringá	14.6	0	0	0.0	0.0	verde
Ouro Verde do Oeste	Toledo	17.0	0	0	0.0	0.0	verde
Paçandu	Maringá	14.6	0	0	0.0	0.0	verde
Palmas	Pato Branco	14.1	0	0	0.0	0.0	verde
Palmeira	Ponta Grossa	10.4	0	0	0.0	0.0	verde
Palmital	Guarapuava	10.4	0	0	0.0		verde
Palotina	Toledo	17.0	0	1	3.2	0.4	verde
Paraíso do Norte	Paranavaí	14.6	0	1	7.6	10.3	verde
Paranacity	Maringá	14.6	0	2	17.9	0.6	verde
Paranaguá	Paranaguá	13.5	0	17	13.8	1.4	vermelho
Paranapoema	Paranavaí	16.3	0	0	0.0	0.0	verde
Paranavaí	Paranavaí	14.6	0	23	36.6	0.9	verde
Pato Bragado	Toledo	17.0	0	0	0.0	0.0	verde
Pato Branco	Pato Branco	12.4	0	2	2.5	0.9	verde
Paula Freitas	União da Vitória	10.4	0	0	0.0		verde
Paulo Frontin	União da Vitória	10.4	0	0	0.0		verde
Peabiru	Campo Mourão	14.6	0	0	0.0	0.0	verde
Perobal	Umuarama	17.0	0	8	165.9	2.3	verde
Pérola	Umuarama	17.0	0	0	0.0	0.0	verde
Pérola d'Oeste	Francisco Beltrão	14.1	1	0	0.0		verde
Piên	Curitiba	10.4	0	0	0.0		verde
Pinhais	Curitiba	10.1	0	1	0.8	1.5	verde
Pinhalão	Jacarezinho	14.6	0	0	0.0		verde
Pinhal de São Bento	Francisco Beltrão	14.1	0	0	0.0	0.0	verde
Pinhão	Guarapuava	10.4	0	0	0.0	0.0	verde
Piraí do Sul	Ponta Grossa	10.4	0	0	0.0		verde
Piraquara	Curitiba	10.4	0	0	0.0	0.0	verde
Pitanga	Guarapuava	10.4	0	0	0.0	0.0	verde
Pitangueiras	Londrina	14.6	0	0	0.0	0.0	verde

Continua na próxima página

Município	Regional	Temperatura	Tweets	Casos	Incidencia	Rt	Nível
Planaltina do Paraná	Paranavaí	14.6	0	0	0.0	0.0	verde
Planalto	Francisco Beltrão	14.1	0	0	0.0	0.0	verde
Ponta Grossa	Ponta Grossa	10.4	1	0	0.0	0.0	verde
Pontal do Paraná	Paranaguá	13.5	0	0	0.0	0.0	verde
Porecatu	Londrina	16.3	0	1	7.2	0.4	verde
Porto Amazonas	Ponta Grossa	10.4	0	0	0.0		verde
Porto Barreiro	Guarapuava	10.4	0	0	0.0	0.0	verde
Porto Rico	Paranavaí	14.6	0	0	0.0	0.0	verde
Porto Vitória	União da Vitória	10.4	0	0	0.0		verde
Prado Ferreira	Londrina	14.6	0	0	0.0	0.0	verde
Pranchita	Francisco Beltrão	14.1	0	0	0.0	0.0	verde
Presidente Castelo Branco	Maringá	14.6	0	0	0.0	0.0	verde
Primeiro de Maio	Londrina	14.6	0	0	0.0	0.0	verde
Prudentópolis	Guarapuava	10.4	0	0	0.0	0.0	verde
Quarto Centenário	Campo Mourão	17.0	0	0	0.0	0.0	verde
Quatiguá	Jacarezinho	14.6	0	0	0.0	0.0	verde
Quatro Barras	Curitiba	10.1	0	0	0.0	0.0	verde
Quatro Pontes	Toledo	17.0	0	0	0.0	0.0	verde
Quedas do Iguaçu	Cascavel	15.1	0	0	0.0	0.0	verde
Querência do Norte	Paranavaí	14.6	0	0	0.0	0.0	verde
Quinta do Sol	Campo Mourão	14.6	0	2	60.7	5.2	verde
Quitandinha	Curitiba	10.4	0	0	0.0	0.0	verde
Ramilândia	Foz do Iguaçu	15.1	0	0	0.0	0.0	verde
Rancho Alegre	Cornélio Procópio	14.6	0	0	0.0	0.0	verde
Rancho Alegre D'Oeste	Campo Mourão	17.0	0	0	0.0	0.0	verde
Realeza	Francisco Beltrão	15.1	0	0	0.0	0.0	verde
Rebouças	Iratí	10.4	0	0	0.0		verde
Renascença	Francisco Beltrão	12.4	0	0	0.0	0.0	verde
Reserva	Telêmaco Borba	14.6	0	0	0.0		verde
Reserva do Iguaçu	Guarapuava	10.4	0	0	0.0	0.0	verde
Ribeirão Claro	Jacarezinho	14.6	0	0	0.0	0.0	verde
Ribeirão do Pinhal	Cornélio Procópio	14.6	0	0	0.0	0.0	verde
Rio Azul	Iratí	10.4	0	0	0.0	0.0	verde
Rio Bom	Apucarana	14.6	0	0	0.0	0.0	verde
Rio Bonito do Iguaçu	Guarapuava	15.1	0	0	0.0	0.0	verde
Rio Branco do Ivaí	Ivaiporã	14.6	0	0	0.0		verde
Rio Branco do Sul	Curitiba	10.1	0	0	0.0		verde
Rio Negro	Curitiba	10.4	0	0	0.0		verde
Rolândia	Londrina	14.6	0	2	3.1	0.1	amarelo
Roncador	Campo Mourão	14.6	0	0	0.0	0.0	verde
Rondon	Cianorte	14.6	0	1	10.5	2.4	verde
Rosário do Ivaí	Ivaiporã	14.6	0	0	0.0	0.0	verde
Sabáudia	Apucarana	14.6	0	0	0.0	0.0	verde
Salgado Filho	Francisco Beltrão	14.1	0	0	0.0	0.0	verde
Salto do Itararé	Jacarezinho	14.6	0	0	0.0		verde
Salto do Lontra	Francisco Beltrão	15.1	0	0	0.0	0.0	verde
Santa Amélia	Cornélio Procópio	14.6	0	0	0.0	0.0	verde
Santa Cecília do Pavão	Cornélio Procópio	14.6	0	0	0.0	0.0	verde
Santa Cruz de Monte Castelo	Paranavaí	14.6	0	0	0.0	0.0	verde
Santa Fé	Maringá	14.6	0	1	8.6	1.5	verde
Santa Helena	Toledo	17.0	0	2	7.8	4.0	verde
Santa Inês	Maringá	16.3	0	0	0.0	0.0	verde
Santa Isabel do Ivaí	Paranavaí	14.6	0	22	338.0	2.8	vermelho
Santa Izabel do Oeste	Francisco Beltrão	15.1	0	0	0.0	0.0	verde
Santa Lúcia	Cascavel	15.1	0	0	0.0	0.0	verde

Continua na próxima página

Município	Regional	Temperatura	Tweets	Casos	Incidencia	Rt	Nível
Santa Maria do Oeste	Ivaiporã	14.6	0	0	0.0		verde
Santa Mariana	Cornélio Procópio	14.6	0	0	0.0	0.0	verde
Santa Mônica	Paranavaí	14.6	0	1	25.8	1.0	verde
Santana do Itararé	Jacarezinho	14.6	0	0	0.0	0.0	verde
Santa Tereza do Oeste	Cascavel	15.1	0	0	0.0	0.0	verde
Santa Terezinha de Itaipu	Foz do Iguaçu	14.1	0	1	4.4	4.7	verde
Santo Antônio da Platina	Jacarezinho	14.6	0	6	28.5	6.2	verde
Santo Antônio do Caiuá	Paranavaí	14.6	0	0	0.0	0.0	verde
Santo Antônio do Paraíso	Cornélio Procópio	14.6	0	0	0.0	0.0	verde
Santo Antônio do Sudoeste	Francisco Beltrão	14.1	0	0	0.0	0.0	verde
Santo Inácio	Maringá	16.3	0	0	0.0	0.0	verde
São Carlos do Ivaí	Paranavaí	14.6	0	4	73.6	2.2	verde
São Jerônimo da Serra	Cornélio Procópio	14.6	0	0	0.0	0.0	verde
São João	Pato Branco	15.1	0	0	0.0	0.0	verde
São João do Caiuá	Paranavaí	14.6	0	0	0.0	0.0	verde
São João do Ivaí	Ivaiporã	14.6	0	0	0.0	0.0	verde
São João do Triunfo	Ponta Grossa	10.4	0	0	0.0	0.0	verde
São Jorge d'Oeste	Francisco Beltrão	15.1	0	0	0.0	0.0	verde
São Jorge do Ivaí	Maringá	14.6	0	1	17.6	2.4	verde
São Jorge do Patrocínio	Umuarama	17.0	0	2	33.4	12.1	verde
São José da Boa Vista	Jacarezinho	14.6	0	0	0.0		verde
São José das Palmeiras	Toledo	17.0	0	0	0.0	0.0	verde
São José dos Pinhais	Curitiba	10.4	3	0	0.0	0.0	verde
São Manoel do Paraná	Cianorte	14.6	0	0	0.0	0.0	verde
São Mateus do Sul	União da Vitória	10.4	0	0	0.0	0.0	verde
São Miguel do Iguaçu	Foz do Iguaçu	14.1	0	1	3.7	0.2	verde
São Pedro do Iguaçu	Toledo	17.0	0	0	0.0	0.0	verde
São Pedro do Ivaí	Apucarana	14.6	0	0	0.0	0.0	verde
São Pedro do Paraná	Paranavaí	14.6	0	0	0.0	0.0	verde
São Sebastião da Amoreira	Cornélio Procópio	14.6	0	0	0.0	0.0	verde
São Tomé	Cianorte	14.6	0	0	0.0	0.0	verde
Sapopema	Cornélio Procópio	14.6		0	0.0	0.0	verde
Sarandi	Maringá	14.6		1	1.1	0.3	verde
Saudade do Iguaçu	Pato Branco	14.1		0	0.0		verde
Sengés	Ponta Grossa	10.4		0	0.0	0.0	verde
Serranópolis do Iguaçu	Foz do Iguaçu	14.1		0	0.0	0.0	verde
Sertaneja	Cornélio Procópio	14.6		0	0.0	0.0	verde
Sertanópolis	Londrina	14.6		1	6.1	1.8	verde
Siqueira Campos	Jacarezinho	14.6		0	0.0	0.0	verde
Sulina	Pato Branco	15.1		0	0.0	0.0	verde
Tamarana	Londrina	14.6		2	14.3	0.5	verde
Tamboara	Paranavaí	14.6		0	0.0	0.0	verde
Tapejara	Cianorte	14.6		0	0.0	0.0	verde
Tapira	Umuarama	14.6		0	0.0	0.0	verde
Teixeira Soares	Iratí	10.4		0	0.0	0.0	verde
Telêmaco Borba	Telêmaco Borba	14.6		1	1.3	11.9	verde
Terra Boa	Campo Mourão	14.6		0	0.0	0.0	verde
Terra Rica	Paranavaí	14.6		0	0.0	0.0	verde
Terra Roxa	Toledo	17.0		1	5.7	2.2	verde
Tibagi	Telêmaco Borba	14.6		1	4.9	2.4	verde
Tijucas do Sul	Curitiba	10.4		0	0.0		verde
Toledo	Toledo	17.0		4	3.7	2.9	verde
Tomazina	Jacarezinho	14.6		0	0.0	0.0	verde
Três Barras do Paraná	Cascavel	15.1		1	8.2	12.1	verde
Tunas do Paraná	Curitiba	10.1		0	0.0		verde

Continua na próxima página

Município	Regional	Temperatura	Tweets	Casos	Incidencia	Rt	Nível
Tuneiras do Oeste	Cianorte	14.6		0	0.0	0.0	verde
Tupãssi	Toledo	17.0		0	0.0	0.0	verde
Turvo	Guarapuava	10.4		0	0.0		verde
Ubiratã	Campo Mourão	17.0		0	0.0	0.0	verde
Umuarama	Umuarama	17.0		7	7.3	1.1	verde
União da Vitória	União da Vitória	10.4		0	0.0	0.0	verde
Uniflor	Maringá	14.6		0	0.0	0.0	verde
Uraí	Cornélio Procópio	14.6		2	17.1	0.6	verde
Wenceslau Braz	Jacarezinho	14.6		0	0.0	0.0	verde
Ventania	Telêmaco Borba	14.6		0	0.0	0.0	verde
Vera Cruz do Oeste	Cascavel	15.1		0	0.0	0.0	verde
Verê	Francisco Beltrão	15.1		1	12.9	12.1	verde
Alto Paraíso	Umuarama	17.0		0	0.0	0.0	verde
Doutor Ulysses	Curitiba	10.1		0	0.0		verde
Virmond	Guarapuava	10.4		0	0.0		verde
Vitorino	Pato Branco	12.4		0	0.0		verde
Xambrê	Umuarama	17.0		0	0.0	0.0	verde

[Início](#)

## Lista das variáveis apresentadas nas tabelas:

**SE** = semana epidemiológica

**Temperatura** = média das temperaturas mínimas da semana

**Tweet** = número de tweets indicativos de casos de dengue na cidade

**Casos notif** = casos notificados de dengue

**Casos preditos** = número de casos estimados após correção pelo atraso de notificação

**ICmin** = número mínimo de casos estimados (IC 95%)

**ICmax** = número máximo de casos estimados (IC 95%)

**Rt** = número reprodutivo efetivo (> 1 indica aumento de casos transmissão)

**p(Rt1)** = probabilidade do número reprodutivo ser maior que 1 (> 0.95 indica aumento significativo de casos)

**Incidência** = incidência por 100.000 habitantes

**Nível** = cor do alerta (verde, amarelo, laranja, vermelho)

## Notas

- Os dados do SINAN mais recentes ainda não foram totalmente digitados. Estimamos o número esperado de casos notificados considerando o tempo até os casos serem digitados.
- Os dados de tweets são gerados pelo Observatório de Dengue (UFMG). Os tweets são processados para exclusão de informes e outros temas relacionados a dengue.
- Algumas vezes, os casos da última semana ainda não estão disponíveis, nesse caso, usa-se uma estimativa com base na tendência de variação da série.

## Créditos

Este é um projeto desenvolvido com apoio da SVS/MS em parceria com:

- Programa de Computação Científica, Fundação Oswaldo Cruz, Rio de Janeiro.
- Escola de Matemática Aplicada, Fundação Getúlio Vargas.
- Secretarias Estaduais, Municipais e Regionais de Saúde.
- Observatório de Dengue da UFMG

[Início](#)

---

Para mais detalhes sobre o sistema de alerta InfoDengue, consultar: <http://info.dengue.mat.br>

Para acessar os boletins gerados pelo sistema de alerta InfoDengue, consultar: <http://info.dengue.mat.br/relatorios/>

**Contato:** [alerta\\_dengue@fiocruz.br](mailto:alerta_dengue@fiocruz.br)