

Boletim Semanal

Semana 46 de 2019

- [O Estado](#)

Regionais de Saúde:

- [Paranaguá](#)
- [Curitiba](#)
- [Ponta Grossa](#)
- [Iratí](#)
- [Guarapuava](#)
- [União da Vitória](#)
- [Pato Branco](#)
- [Francisco Beltrão](#)
- [Foz do Iguaçu](#)
- [Campo Mourão](#)
- [Umuarama](#)
- [Cianorte](#)
- [Paranavaí](#)
- [Maringá](#)
- [Apucarana](#)
- [Londrina](#)
- [Cornélio Procópio](#)
- [Jacarezinho](#)
- [Toledo](#)
- [Telêmaco Borba](#)
- [Cascavel](#)
- [Ivaiporã](#)

Municípios:

- [Tabela de Municípios](#)

[Variáveis nas Tabelas](#)

[Notas](#)

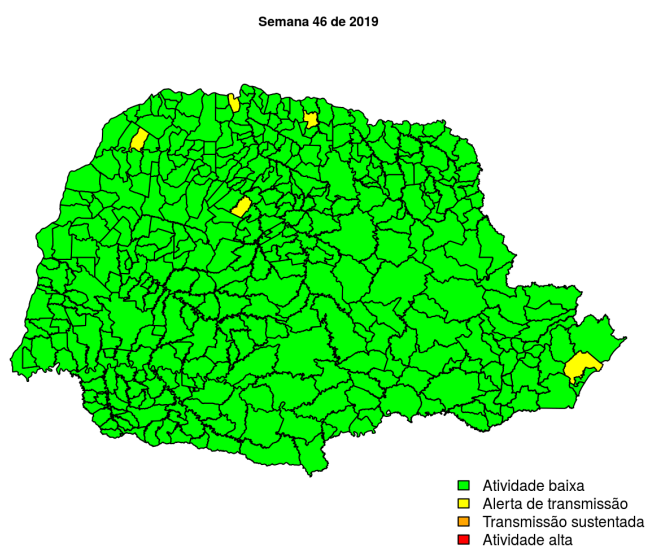
[Creditos](#)

Contato

alerta_dengue@fiocruz.br

Situação da Dengue no Estado do Paraná

Desde o início do ano, 97643 casos foram registrados no estado, sendo 0 na última semana. A figura abaixo mostra as condições de transmissão em cada município na semana epidemiológica 46-2019.



Dos 399 municípios, 394 encontram-se em nível verde, 5 em nível amarelo, 0 em nível laranja e 0 em nível vermelho referentes a semana epidemiológica 46-2019. Para informações mais atualizadas e ter acesso ao mapa interativo do estado e de outras localidades, consultar em [Info Dengue](#).

Na semana passada: 5 municípios em nível amarelo, 0 em laranja e 0 em vermelho.

O código de Cores

As cores indicam os seguintes níveis de atenção:

Verde: condições climáticas desfavoráveis, seja por baixa temperatura ou baixa umidade, e baixa incidência de casos.

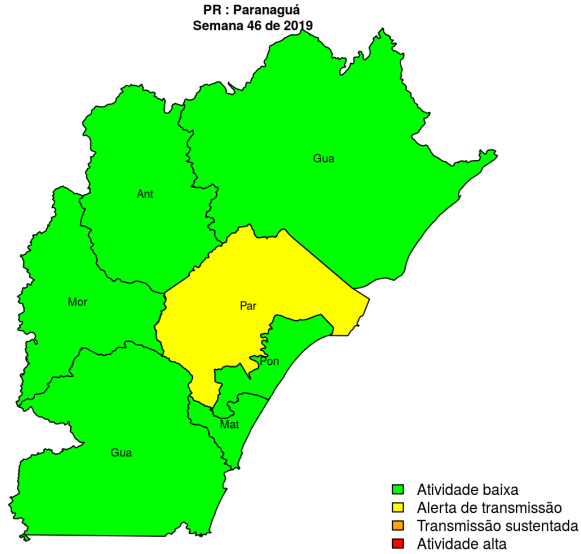
Amarelo: condições climáticas propícias para aumento da população do vetor e transmissão de arboviroses.

Laranja: transmissão aumentada e sustentada da dengue

Vermelho: incidência alta, acima dos 90% históricos.

Regional Paranaguá

Desde o início do ano, 1487 casos de dengue foram registrados na Regional de Saúde, sendo 0 na última semana.



Municípios

- Paranaguá
- Pontal do Paraná
- Guaraqueçaba
- Guaratuba
- Antonina
- Matinhos
- Morretes

Início

Figura 1. Casos notificados de dengue e Índice de menção em mídia social sobre dengue na Regional Paranaguá

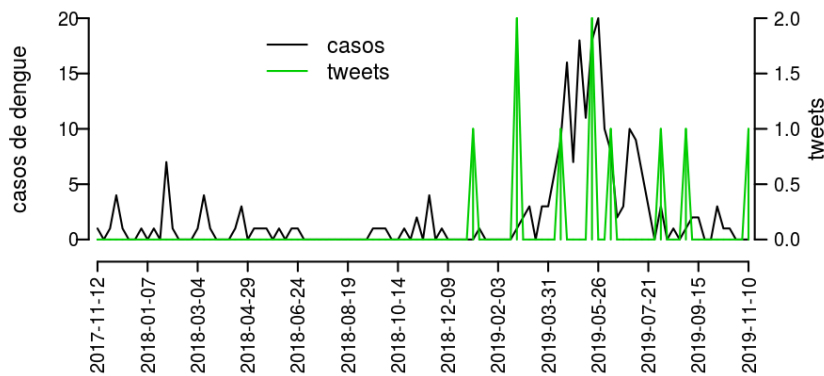


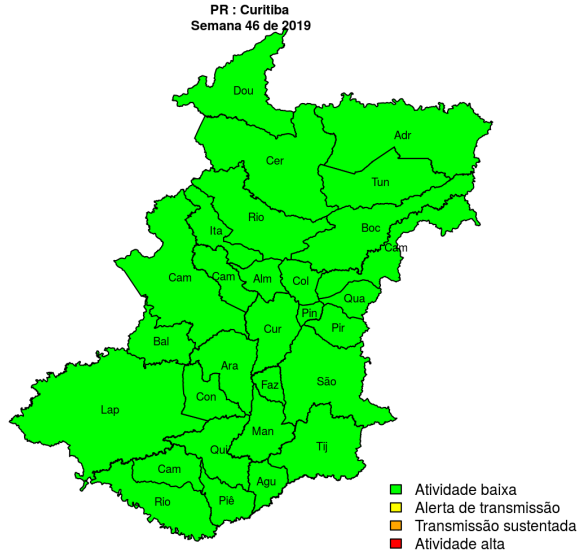
Tabela 1. Resumo das últimas seis semanas epidemiológicas na Regional Paranaguá

SE	temperatura	tweet	casos notif	casos preditos
201941	16.1	2	17	17
201942	20.3	5	14	14
201943	16.0	1	15	15
201944	21.0	1	11	11
201945	19.5	4	0	0
201946	18.4	8	0	0

[hyperlinkvartabver descrição das variáveis](#)

Regional Curitiba

Desde o início do ano, 3858 casos de dengue foram registrados na Regional de Saúde, sendo 0 na última semana.



Municípios

- Piên
- Pinhais
- Piraquara
- Quatro Barras
- Quitandinha
- Rio Branco do Sul
- São José dos Pinhais
- Tijucas do Sul
- Tunas do Paraná
- Cerro Azul
- Colombo
- Contenda
- Itaperuçu
- Doutor Ulysses
- Adrianópolis
- Agudos do Sul
- Araucária
- Bocaiúva do Sul
- Campina Grande do Sul
- Campo do Tenente
- Campo Magro
- Mandirituba
- Fazenda Rio Grande
- Rio Negro
- Curitiba
- Almirante Tamandaré
- Balsa Nova
- Campo Largo
- Lapa

[Início](#)

Figura 2. Casos notificados de dengue e Índice de menção em mídia social sobre dengue na Regional Curitiba

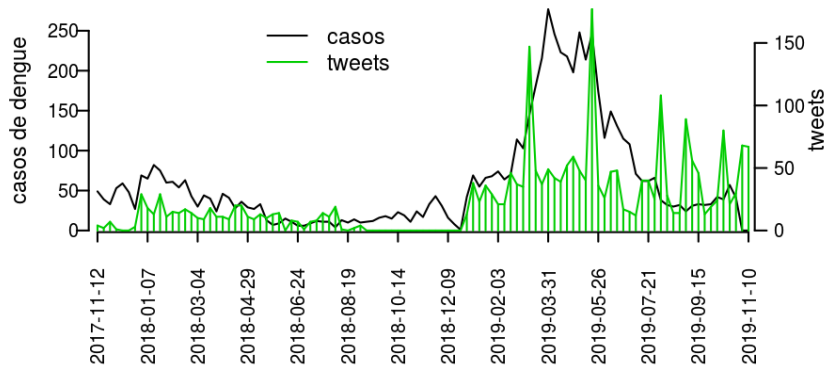


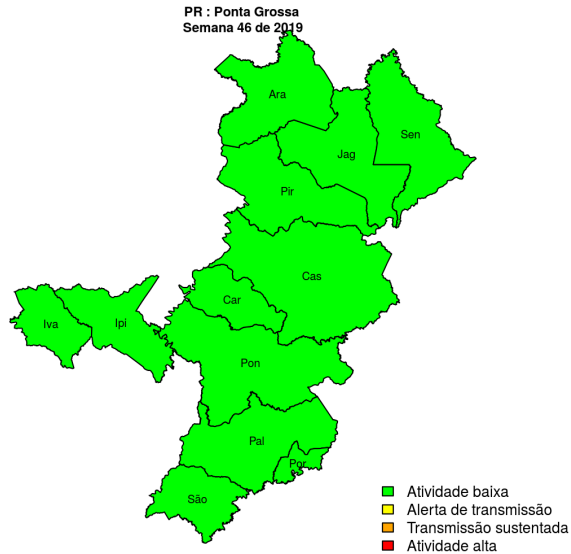
Tabela 2. Resumo das últimas seis semanas epidemiológicas na Regional Curitiba

SE	temperatura	tweet	casos notif	casos preditos
201941	14.6	26	16	17
201942	17.7	82	15	16
201943	15.1	24	21	24
201944	17.5	30	4	4
201945	17.9	66	0	0
201946	16.9	67	0	0

[hyperlinkvartabver descrição das variáveis](#)

Regional Ponta Grossa

Desde o início do ano, 5585 casos de dengue foram registrados na Regional de Saúde, sendo 0 na última semana.



Municípios

- Sengés
- Castro
- Arapoti
- Ivaí
- Jaguariaíva
- Palmeira
- Piraí do Sul
- Ponta Grossa
- Porto Amazonas
- São João do Triunfo
- Carambeí
- Ipiranga

Início

Figura 3. Casos notificados de dengue e Índice de menção em mídia social sobre dengue na Regional Ponta Grossa

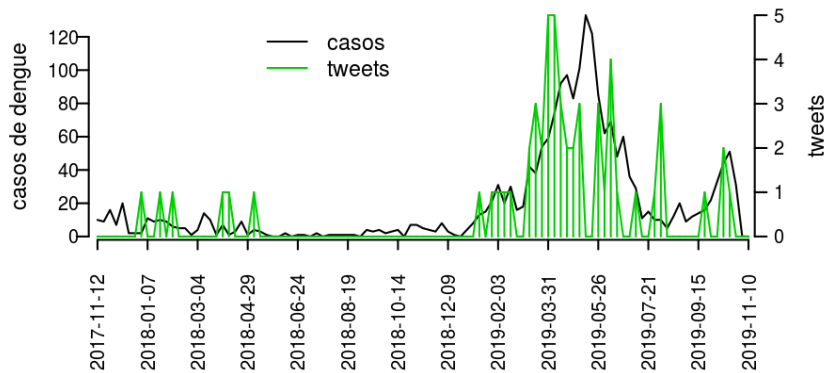


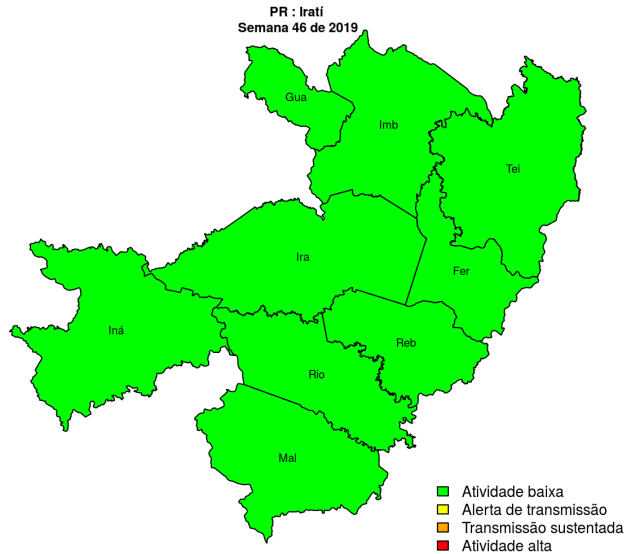
Tabela 3. Resumo das últimas seis semanas epidemiológicas na Regional Ponta Grossa

SE	temperatura	tweet	casos notif	casos preditos
201941	13.4	1	3	3
201942	16.0	4	0	0
201943	14.4	2	2	2
201944	16.3	4	4	4
201945	16.6	3	0	0
201946	16.0	3	0	0

[hyperlink](#) para descrição das variáveis

Regional Iratí

Desde o início do ano, 2827 casos de dengue foram registrados na Regional de Saúde, sendo 0 na última semana.



Municípios

- Rio Azul
- Mallet
- Fernandes Pinheiro
- Guamiranga
- Imbituva
- Inácio Martins
- Iratí
- Rebouças
- Teixeira Soares

Início

Figura 4. Casos notificados de dengue e Índice de menção em mídia social sobre dengue na Regional Iratí

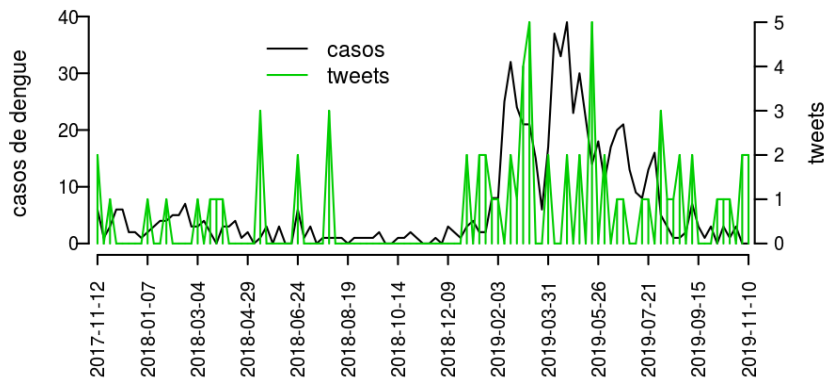


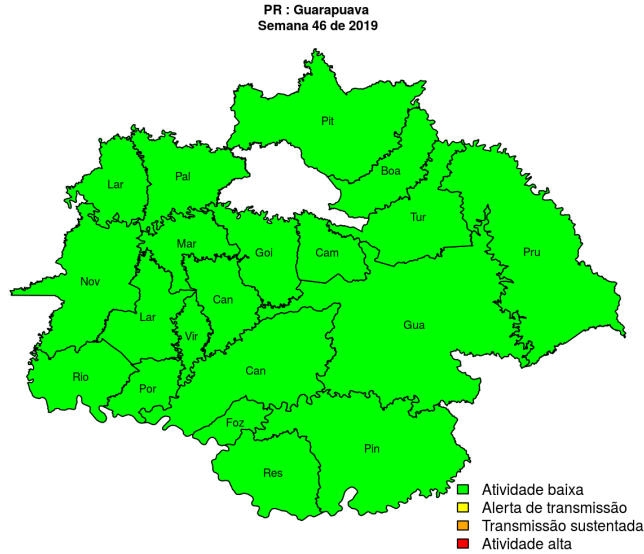
Tabela 4. Resumo das últimas seis semanas epidemiológicas na Regional Iratí

SE	temperatura	tweet	casos notif	casos preditos
201941	13.4	0	0	0
201942	16.0	0	1	1
201943	14.4	2	1	1
201944	16.3	0	0	0
201945	16.6	0	0	0
201946	16.0	0	0	0

[hyperlinkvartabver descrição das variáveis](#)

Regional Guarapuava

Desde o início do ano, 4737 casos de dengue foram registrados na Regional de Saúde, sendo 0 na última semana.



Municípios

- Boa Ventura de São Roque
- Palmital
- Pinhão
- Porto Barreiro
- Prudentópolis
- Foz do Jordão
- Goioxim
- Campina do Simão
- Cândói
- Cantagalo
- Laranjeiras do Sul
- Marquinho
- Nova Laranjeiras
- Reserva do Iguaçu
- Virmond
- Guarapuava
- Laranjal
- Pitanga
- Rio Bonito do Iguaçu
- Turvo

[Início](#)

Figura 5. Casos notificados de dengue e Índice de menção em mídia social sobre dengue na Regional Guarapuava

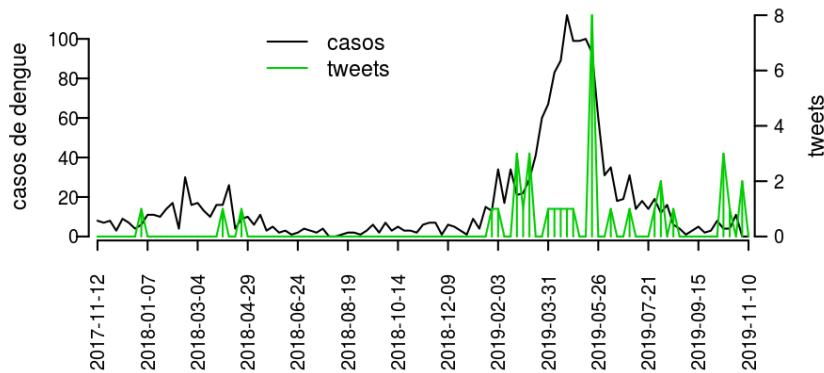


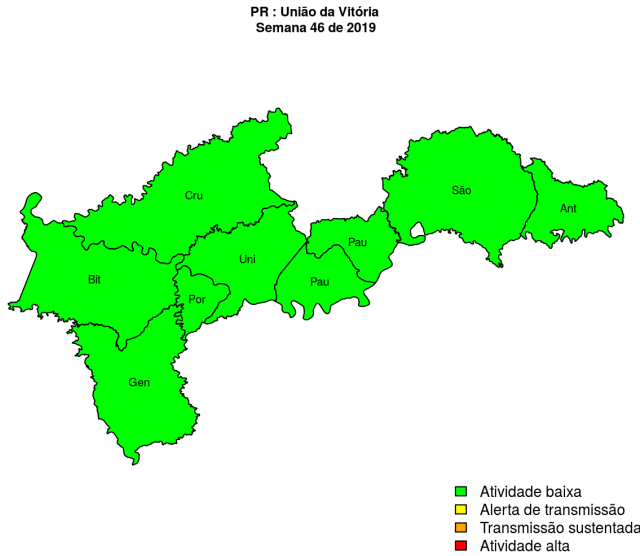
Tabela 5. Resumo das últimas seis semanas epidemiológicas na Regional Guarapuava

SE	temperatura	tweet	casos notif	casos preditos
201941	14.2	1	1	1
201942	16.8	2	0	0
201943	15.0	1	1	1
201944	17.2	0	0	0
201945	17.3	3	0	0
201946	16.5	3	0	0

[hyperlink](#) [vartabver](#) [descrição](#) das variáveis

Regional União da Vitória

Desde o início do ano, 1770 casos de dengue foram registrados na Regional de Saúde, sendo 0 na última semana.



Municípios

- Bituruna
- Paulo Frontin
- São Mateus do Sul
- União da Vitória
- Cruz Machado
- Antônio Olinto
- General Carneiro
- Paula Freitas
- Porto Vitória

Início

Figura 6. Casos notificados de dengue e Índice de menção em mídia social sobre dengue na Regional União da Vitória

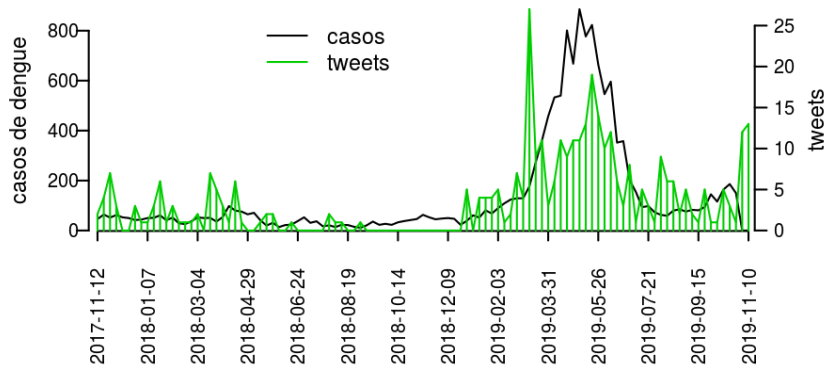


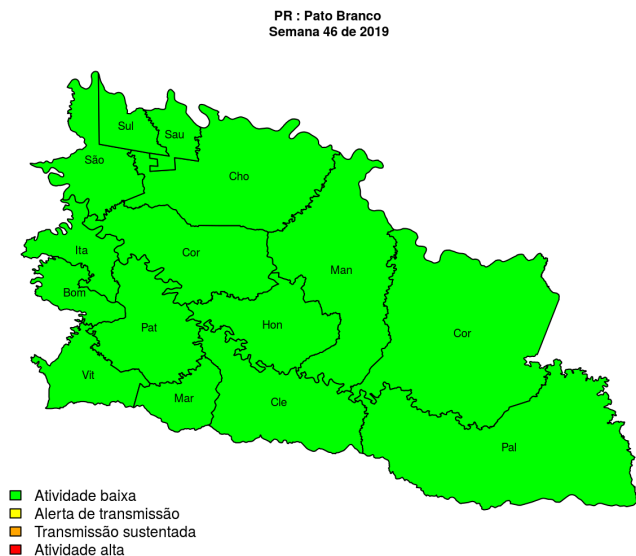
Tabela 6. Resumo das últimas seis semanas epidemiológicas na Regional União da Vitória

SE	temperatura	tweet	casos notif	casos preditos
201941	13.4	0	0	0
201942	16.0	1	0	0
201943	14.4	0	0	0
201944	16.3	0	0	0
201945	16.6	1	0	0
201946	16.0	0	0	0

[hyperlinkvartabver](#) descrição das variáveis

Regional Pato Branco

Desde o início do ano, 13372 casos de dengue foram registrados na Regional de Saúde, sendo 0 na última semana.



Municípios

- Vitorino
- Mariópolis
- Clevelândia
- Coronel Domingos Soares
- Coronel Vivida
- Chopinzinho
- Honório Serpa
- Itapejara d'Oeste
- Mangueirinha
- Palmas
- Pato Branco
- São João
- Sulina
- Bom Sucesso do Sul
- Saudade do Iguçu

Início

Figura 7. Casos notificados de dengue e Índice de menção em mídia social sobre dengue na Regional Pato Branco

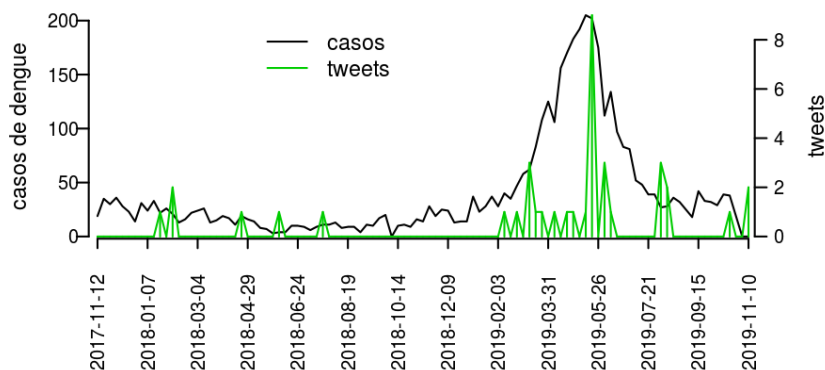


Tabela 7. Resumo das últimas seis semanas epidemiológicas na Regional Pato Branco

SE	temperatura	tweet	casos notif	casos preditos
201941	17.7	0	3	3
201942	20.1	1	11	11
201943	16.2	0	1	1
201944	21.3	0	0	0
201945	20.9	1	0	0
201946	19.2	2	0	0

[hyperlink](#) [vartabver](#) [descrição](#) das variáveis

Regional Francisco Beltrão

Desde o início do ano, 1146 casos de dengue foram registrados na Regional de Saúde, sendo 0 na última semana.

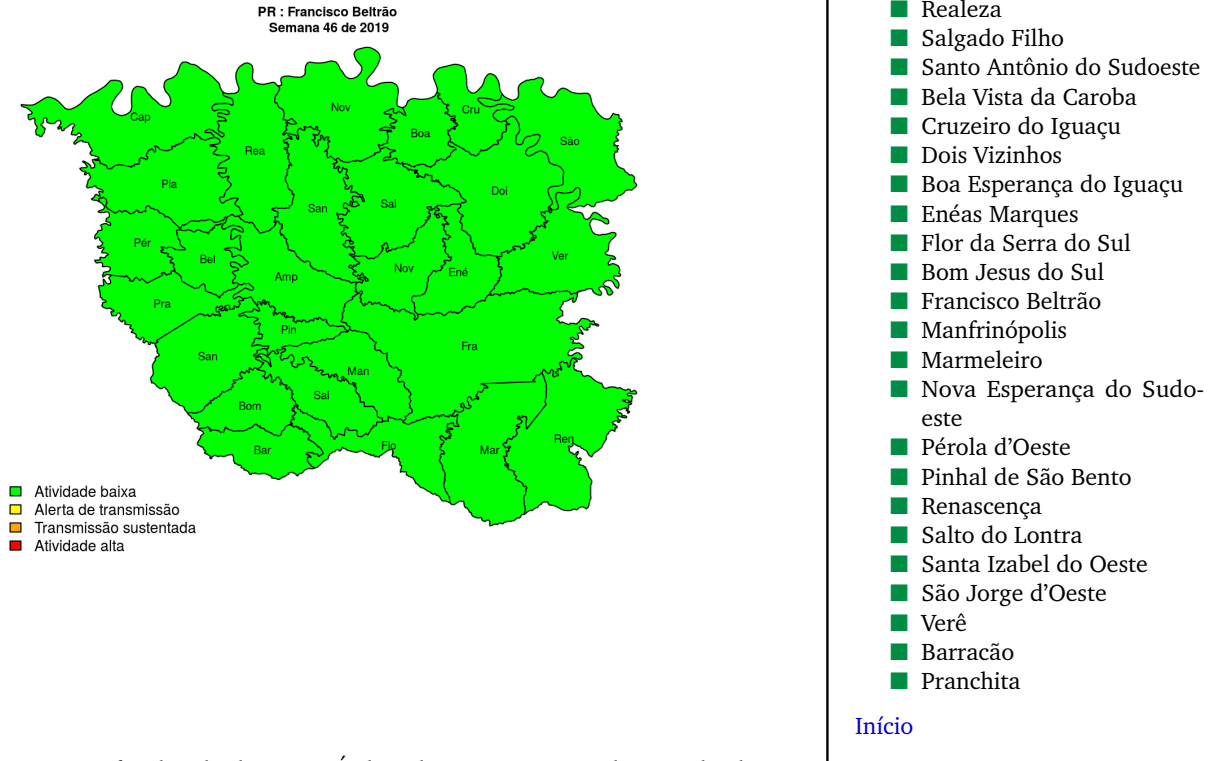


Figura 8. Casos notificados de dengue e Índice de menção em mídia social sobre dengue na Regional Francisco Beltrão

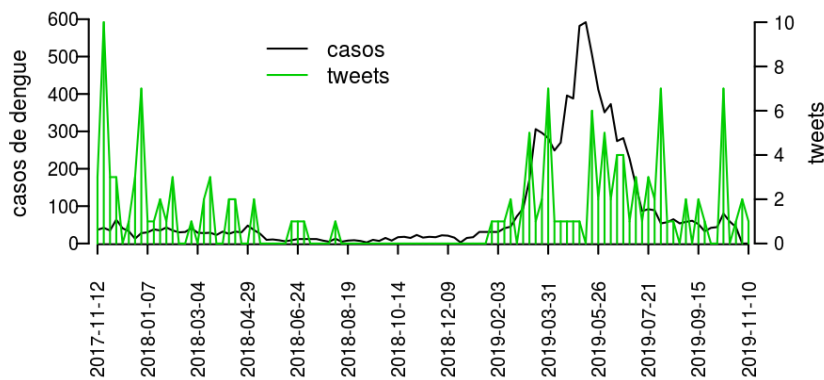


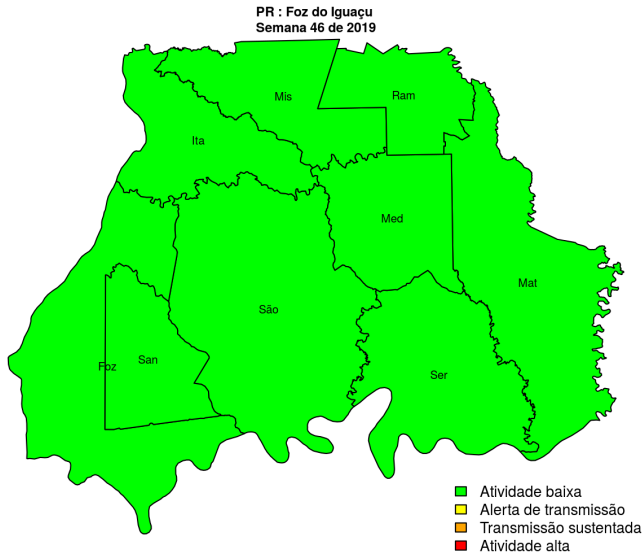
Tabela 8. Resumo das últimas seis semanas epidemiológicas na Regional Francisco Beltrão

SE	temperatura	tweet	casos notif	casos preditos
201941	18.2	0	10	10
201942	21.0	5	27	28
201943	17.3	0	12	12
201944	22.0	0	9	9
201945	21.4	1	0	0
201946	19.6	0	0	0

[hyperlinkvartabver descrição das variáveis](#)

Regional Foz do Iguaçu

Desde o início do ano, 75 casos de dengue foram registrados na Regional de Saúde, sendo 0 na última semana.



Municípios

- Matelândia
- Foz do Iguaçu
- Medianeira
- Missal
- Ramilândia
- São Miguel do Iguaçu
- Serranópolis do Iguaçu
- Itaipulândia
- Santa Terezinha de Itaipu

[Início](#)

Figura 9. Casos notificados de dengue e Índice de menção em mídia social sobre dengue na Regional Foz do Iguaçu

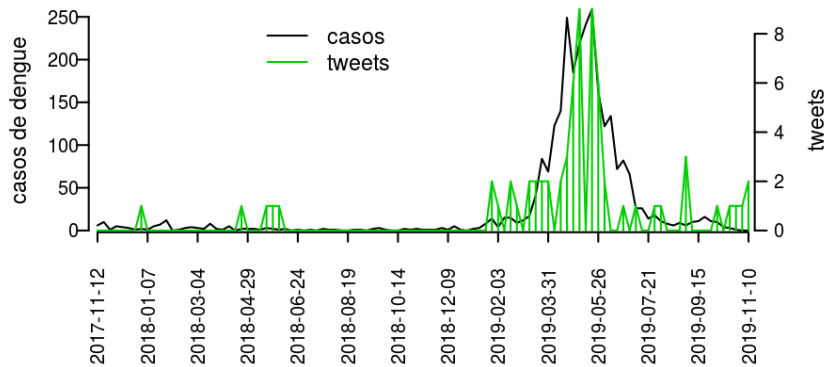


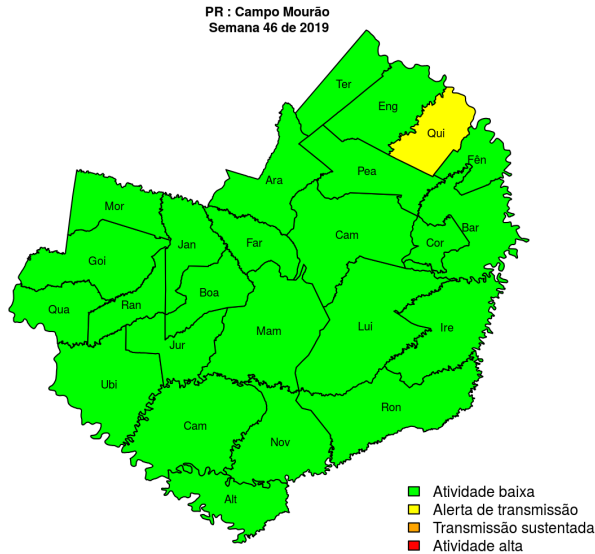
Tabela 9. Resumo das últimas seis semanas epidemiológicas na Regional Foz do Iguaçu

SE	temperatura	tweet	casos notif	casos preditos
201941	18.1	1	115	129
201942	21.2	4	164	192
201943	16.8	4	187	229
201944	22.1	1	148	192
201945	22.0	14	0	0
201946	19.8	13	0	0

[hyperlinkvartabver descrição das variáveis](#)

Regional Campo Mourão

Desde o início do ano, 92 casos de dengue foram registrados na Regional de Saúde, sendo 0 na última semana.



Municípios

- Barbosa Ferraz
- Campo Mourão
- Fênix
- Corumbataí do Sul
- Quinta do Sol
- Nova Cantu
- Boa Esperança
- Farol
- Goioerê
- Iretama
- Araruna
- Janiópolis
- Juranda
- Luiziana
- Mamborê
- Peabiru
- Quarto Centenário
- Rancho Alegre D'Oeste
- Terra Boa
- Ubitatã
- Campina da Lagoa
- Engenheiro Beltrão
- Roncador
- Altamira do Paraná
- Moreira Sales

[Início](#)

Figura 10. Casos notificados de dengue e Índice de menção em mídia social sobre dengue na Regional Campo Mourão

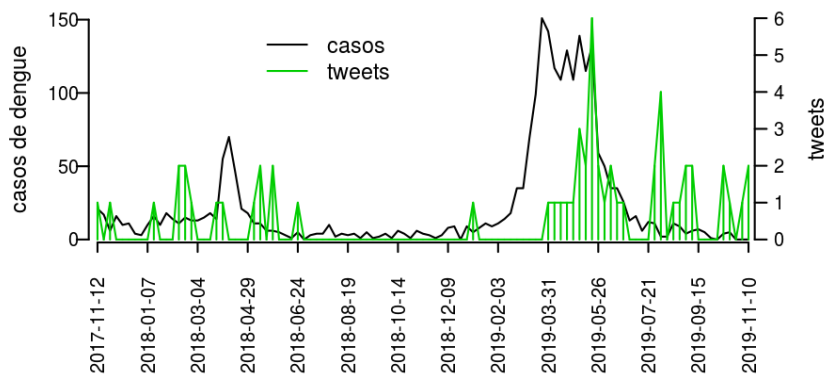


Tabela 10. Resumo das últimas seis semanas epidemiológicas na Regional Campo Mourão

SE	temperatura	tweet	casos notif	casos preditos
201941	20.2	0	40	42
201942	22.2	3	39	42
201943	19.7	4	37	42
201944	22.7	3	18	21
201945	22.9	3	0	0
201946	20.7	14	0	0

[hyperlinkvartabver descrição das variáveis](#)

Regional Umuarama

Desde o início do ano, 376 casos de dengue foram registrados na Regional de Saúde, sendo 0 na última semana.

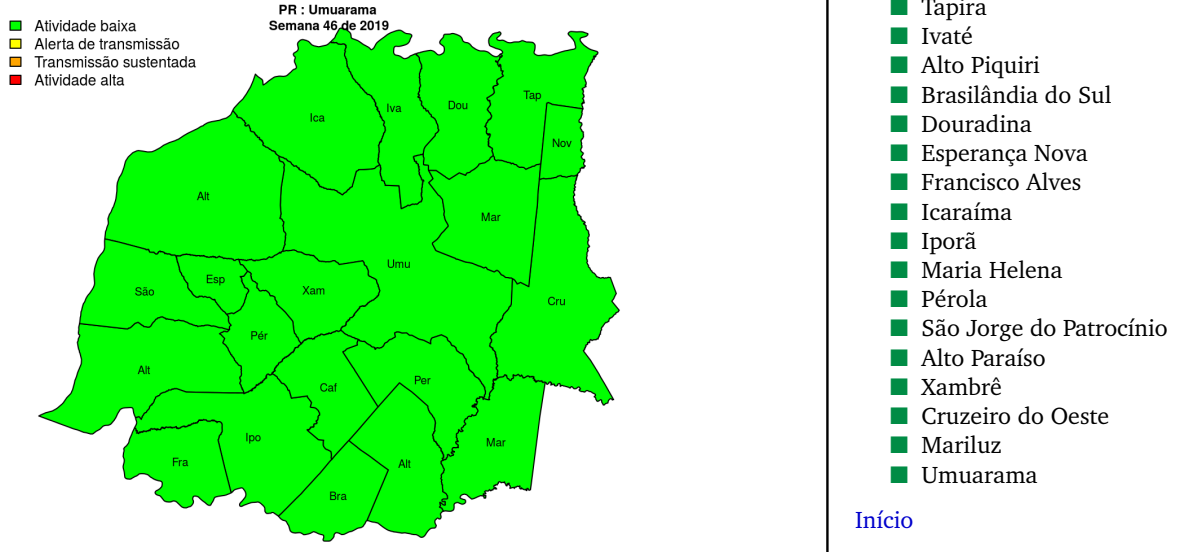


Figura 11. Casos notificados de dengue e Índice de menção em mídia social sobre dengue na Regional Umuarama

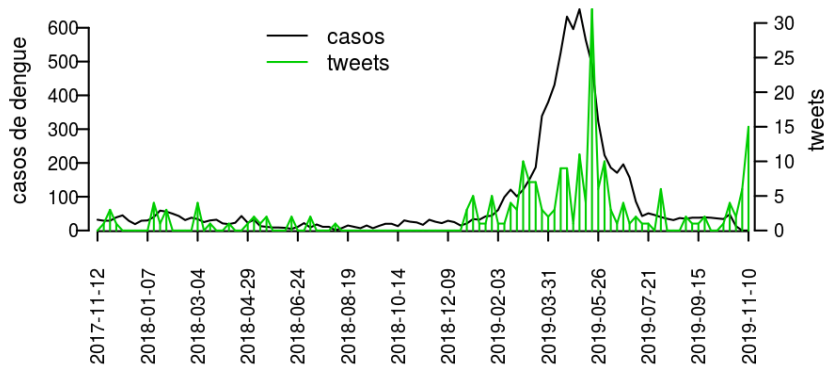


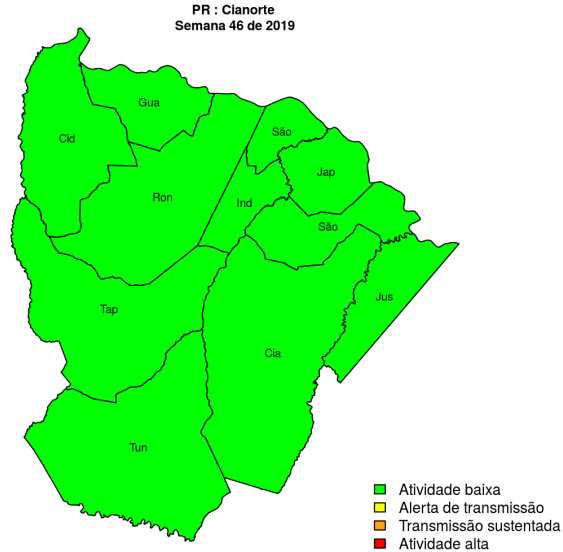
Tabela 11. Resumo das últimas seis semanas epidemiológicas na Regional Umuarama

SE	temperatura	tweet	casos notif	casos preditos
201941	21.1	0	30	30
201942	24.1	1	23	23
201943	21.1	1	18	18
201944	24.0	0	12	12
201945	23.9	0	0	0
201946	22.3	2	0	0

[hyperlink](#) [vartabver](#) [descrição](#) das variáveis

Regional Cianorte

Desde o início do ano, 2740 casos de dengue foram registrados na Regional de Saúde, sendo 0 na última semana.



Municípios

- Jussara
- Tuneiras do Oeste
- Cianorte
- Guaporema
- Indianópolis
- Rondon
- São Tomé
- Cidade Gaúcha
- Japurá
- São Manoel do Paraná
- Tapejara

Início

Figura 12. Casos notificados de dengue e Índice de menção em mídia social sobre dengue na Regional Cianorte

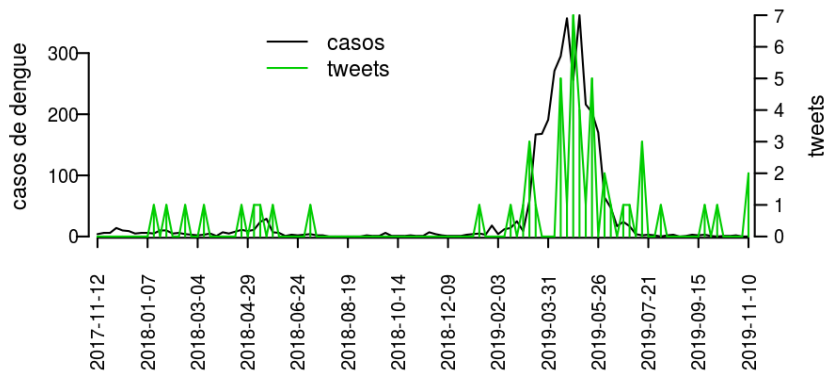


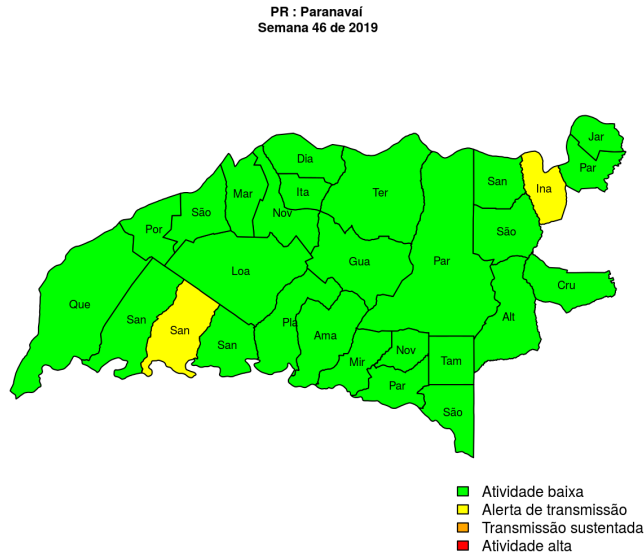
Tabela 12. Resumo das últimas seis semanas epidemiológicas na Regional Cianorte

SE	temperatura	tweet	casos notif	casos preditos
201941	19.9	0	20	20
201942	20.9	2	23	24
201943	19.0	0	30	33
201944	21.9	1	30	35
201945	22.6	1	0	0
201946	19.6	0	0	0

[hyperlinkvartabver descrição das variáveis](#)

Regional Paranavaí

Desde o início do ano, 30182 casos de dengue foram registrados na Regional de Saúde, sendo 0 na última semana.



Municípios

- Amaporã
- Cruzeiro do Sul
- Alto Paraná
- Mirador
- Paranapoema
- Planaltina do Paraná
- Santa Cruz de Monte Castelo
- Santa Isabel do Ivaí
- Guairaçá
- Inajá
- Jardim Olinda
- Diamante do Norte
- Marilena
- Nova Aliança do Ivaí
- Paraíso do Norte
- Paranavaí
- Porto Rico
- Santa Mônica
- São Carlos do Ivaí
- São João do Caiuá
- São Pedro do Paraná
- Tamboara
- Terra Rica
- Itaúna do Sul
- Loanda
- Nova Londrina
- Querência do Norte
- Santo Antônio do Caiuá

[Início](#)

Figura 13. Casos notificados de dengue e Índice de menção em mídia social sobre dengue na Regional Paranavaí

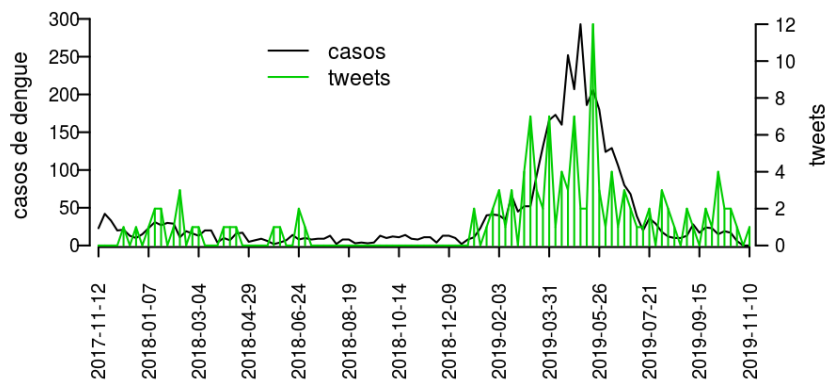


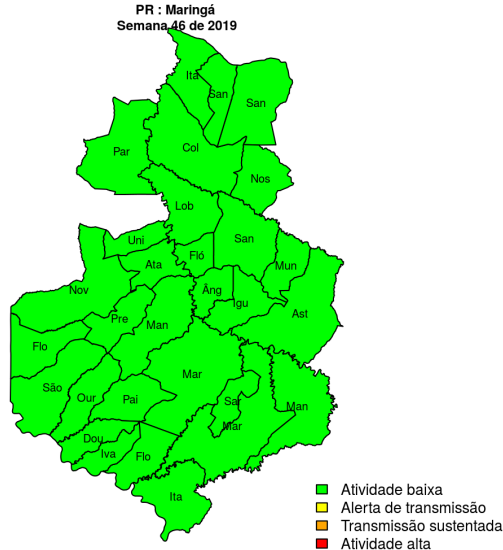
Tabela 13. Resumo das últimas seis semanas epidemiológicas na Regional Paranavaí

SE	temperatura	tweet	casos notif	casos preditos
201941	19.9	5	91	91
201942	20.9	2	105	107
201943	19.0	2	120	125
201944	21.9	2	58	61
201945	22.6	5	0	0
201946	19.7	6	0	0

[hyperlinkvartabver descrição das variáveis](#)

Regional Maringá

Desde o início do ano, 11637 casos de dengue foram registrados na Regional de Saúde, sendo 0 na última semana.



Municípios

- Doutor Camargo
- Florai
- Munhoz de Melo
- Paçandu
- Presidente Castelo Branco
- São Jorge do Ivaí
- Uniflor
- Itaguajé
- Lobato
- Maringá
- Astorga
- Colorado
- Floresta
- Itambé
- Ivatuba
- Marialva
- Nossa Senhora das Graças
- Nova Esperança
- Ourizona
- Santa Fé
- Santa Inês
- Atalaia
- Santo Inácio
- Sarandi
- Flórida
- Mandaguari
- Iguaraçu
- Mandaguaçu
- Paranacity
- Ângulo

[Início](#)

Figura 14. Casos notificados de dengue e Índice de menção em mídia social sobre dengue na Regional Maringá

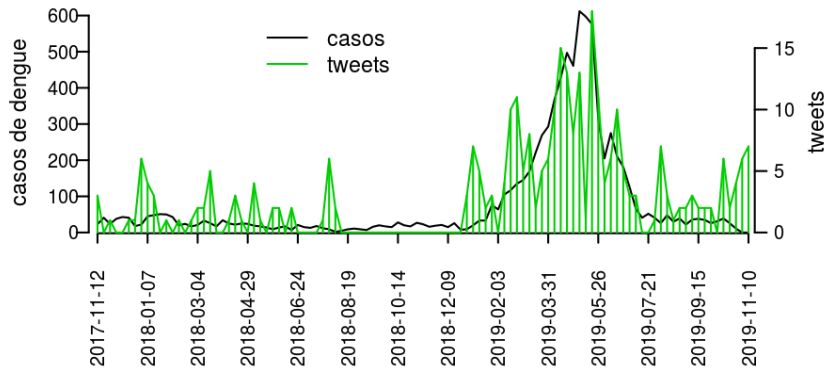


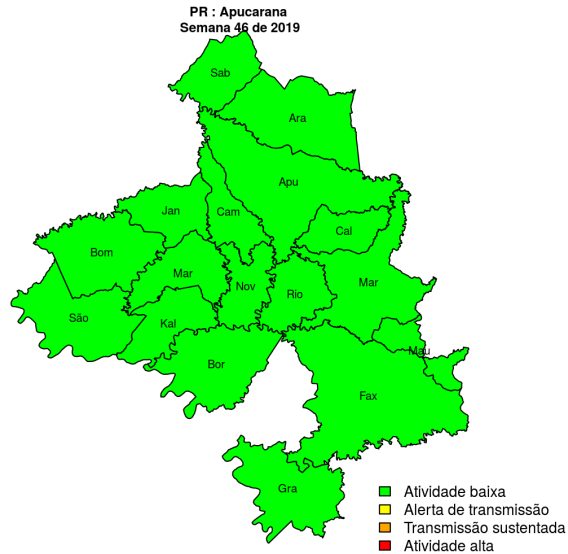
Tabela 14. Resumo das últimas seis semanas epidemiológicas na Regional Maringá

SE	temperatura	tweet	casos notif	casos preditos
201941	19.9	2	64	68
201942	21.0	13	92	102
201943	19.1	8	73	82
201944	21.9	2	59	69
201945	22.6	11	0	0
201946	19.7	10	0	0

[hyperlink](#) [vartabver](#) [descrição](#) das variáveis

Regional Apucarana

Desde o início do ano, 2071 casos de dengue foram registrados na Regional de Saúde, sendo 0 na última semana.



Municípios

- Arapongas
- Borrazópolis
- Cambira
- São Pedro do Ivaí
- Jandaia do Sul
- Marilândia do Sul
- Apucarana
- Califórnia
- Kaloré
- Marumbi
- Mauá da Serra
- Novo Itacolomi
- Rio Bom
- Bom Sucesso
- Faxinal
- Grandes Rios
- Sabáudia

[Início](#)

Figura 15. Casos notificados de dengue e Índice de menção em mídia social sobre dengue na Regional Apucarana

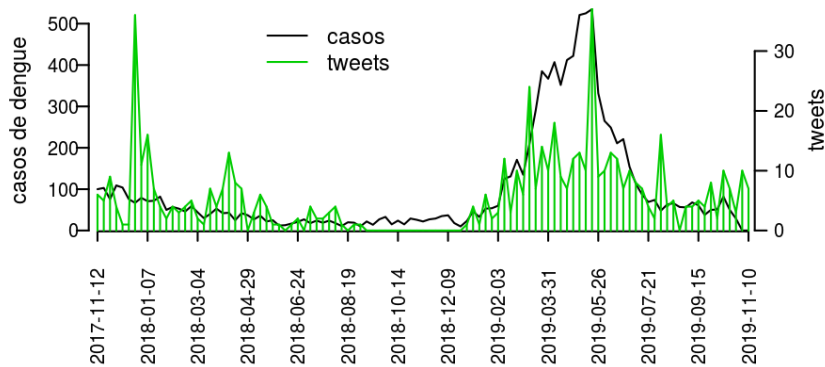


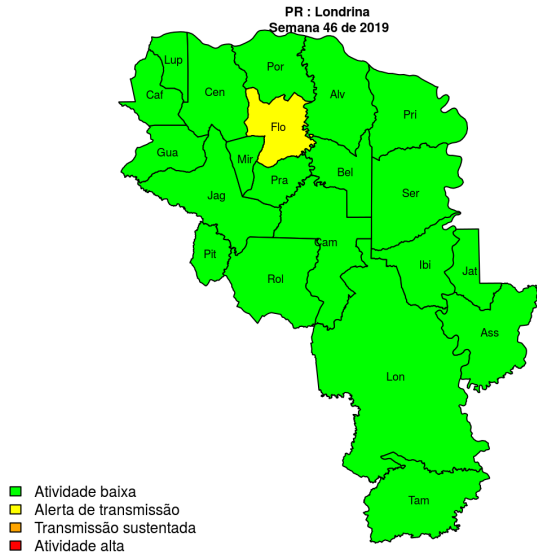
Tabela 15. Resumo das últimas seis semanas epidemiológicas na Regional Apucarana

SE	temperatura	tweet	casos notif	casos preditos
201941	19.6	0	13	13
201942	21.1	1	18	18
201943	18.7	0	15	15
201944	21.2	1	7	7
201945	22.3	1	0	0
201946	20.2	1	0	0

[hyperlinkvartabver descrição das variáveis](#)

Regional Londrina

Desde o início do ano, 7953 casos de dengue foram registrados na Regional de Saúde, sendo 0 na última semana.



Municípios

- Ibiporã
- Lupionópolis
- Assaí
- Bela Vista do Paraíso
- Cafeara
- Centenário do Sul
- Florestópolis
- Guaraci
- Jaguapitã
- Jataizinho
- Londrina
- Miraselva
- Porecatu
- Prado Ferreira
- Primeiro de Maio
- Sertanópolis
- Tamarana
- Alvorada do Sul
- Cambé
- Pitangueiras
- Rolândia

[Início](#)

Figura 16. Casos notificados de dengue e Índice de menção em mídia social sobre dengue na Regional Londrina

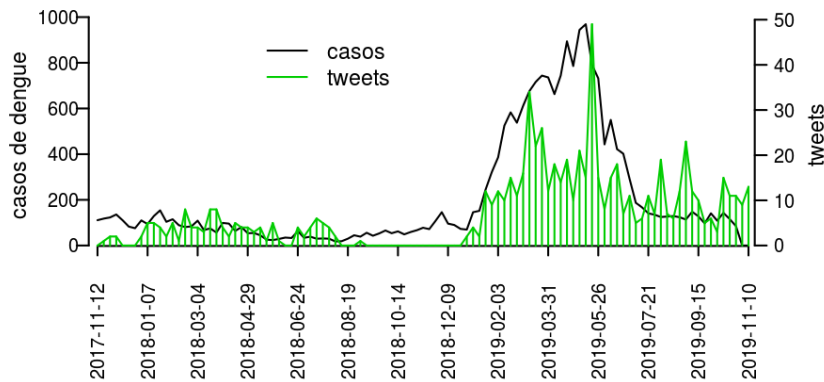


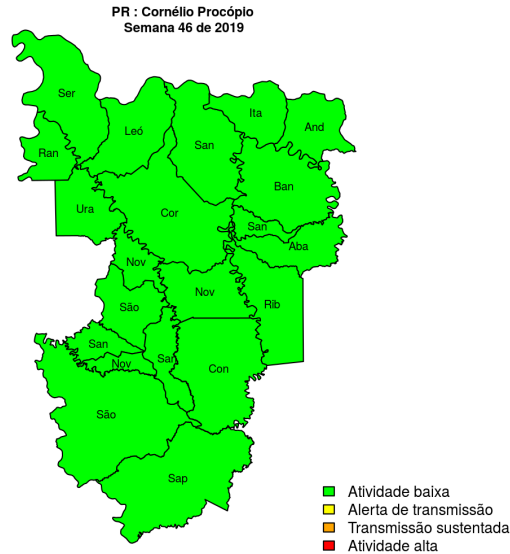
Tabela 16. Resumo das últimas seis semanas epidemiológicas na Regional Londrina

SE	temperatura	tweet	casos notif	casos preditos
201941	19.7	3	183	207
201942	21.4	12	240	282
201943	18.8	8	200	246
201944	21.1	7	130	169
201945	22.3	6	0	0
201946	20.7	11	0	0

[hyperlink](#) [vartabver](#) [descrição](#) das variáveis

Regional Cornélio Procópio

Desde o início do ano, 263 casos de dengue foram registrados na Regional de Saúde, sendo 0 na última semana.



Municípios

- Bandeirantes
- Itambaracá
- Nova Fátima
- Nova Santa Bárbara
- Ribeirão do Pinhal
- Santa Cecília do Pavão
- Santa Mariana
- Santo Antônio do Paraíso
- São Jerônimo da Serra
- Sapopema
- Sertaneja
- Uraí
- Congonhinhas
- Andirá
- Abatiá
- Cornélio Procópio
- Leopólis
- Nova América da Colina
- Rancho Alegre
- Santa Amélia
- São Sebastião da Amoreira

[Início](#)

Figura 17. Casos notificados de dengue e Índice de menção em mídia social sobre dengue na Regional Cornélio Procópio

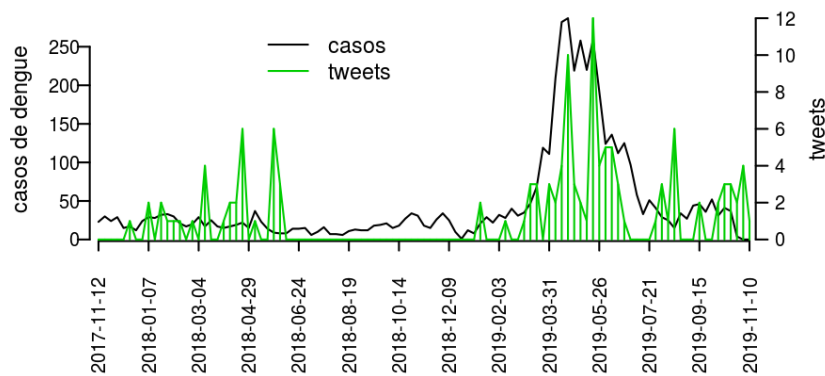


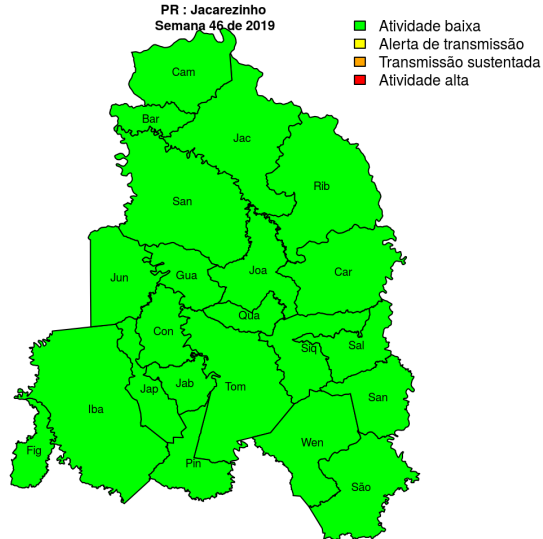
Tabela 17. Resumo das últimas seis semanas epidemiológicas na Regional Cornélio Procópio

SE	temperatura	tweet	casos notif	casos preditos
201941	19.4	0	24	24
201942	21.3	1	13	13
201943	18.6	0	15	15
201944	20.9	0	8	8
201945	22.1	0	0	0
201946	20.6	0	0	0

[hyperlink](#) [vartabver](#) [descrição](#) das variáveis

Regional Jacarezinho

Desde o início do ano, 174 casos de dengue foram registrados na Regional de Saúde, sendo 0 na última semana.



Municípios

- Barra do Jacaré
- Cambará
- Carlópolis
- Conselheiro Mairinck
- Guapirama
- Jaboti
- Japira
- Joaquim Távora
- Jundiá do Sul
- Quatiguá
- Ribeirão Claro
- Salto do Itaré
- Santo Antônio da Platina
- Siqueira Campos
- Wenceslau Braz
- Figueira
- Ibaiti
- Jacarezinho
- Pinhalão
- Santana do Itaré
- São José da Boa Vista
- Tomazina

[Início](#)

Figura 18. Casos notificados de dengue e Índice de menção em mídia social sobre dengue na Regional Jacarezinho

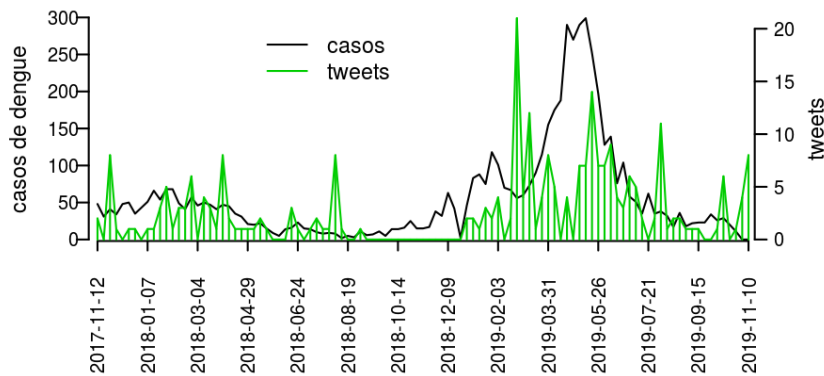


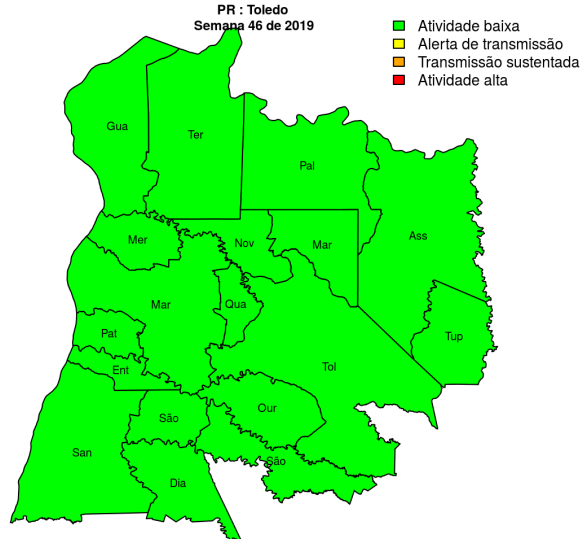
Tabela 18. Resumo das últimas seis semanas epidemiológicas na Regional Jacarezinho

SE	temperatura	tweet	casos notif	casos preditos
201941	19.4	1	16	17
201942	21.3	2	12	13
201943	18.6	1	9	9
201944	20.9	1	3	3
201945	22.1	2	0	0
201946	20.6	2	0	0

[hyperlink](#) [vartabver](#) [descrição](#) das variáveis

Regional Toledo

Desde o início do ano, 109 casos de dengue foram registrados na Regional de Saúde, sendo 0 na última semana.



Municípios

- Diamante D'Oeste
- Entre Rios do Oeste
- Guaíra
- Marechal Cândido Rondon
- Mercedes
- Nova Santa Rosa
- Ouro Verde do Oeste
- Palotina
- Pato Bragado
- Quatro Pontes
- Santa Helena
- São José das Palmeiras
- São Pedro do Iguaçu
- Terra Roxa
- Toledo
- Tupãssi
- Assis Chateaubriand
- Maripá

[Início](#)

Figura 19. Casos notificados de dengue e Índice de menção em mídia social sobre dengue na Regional Toledo

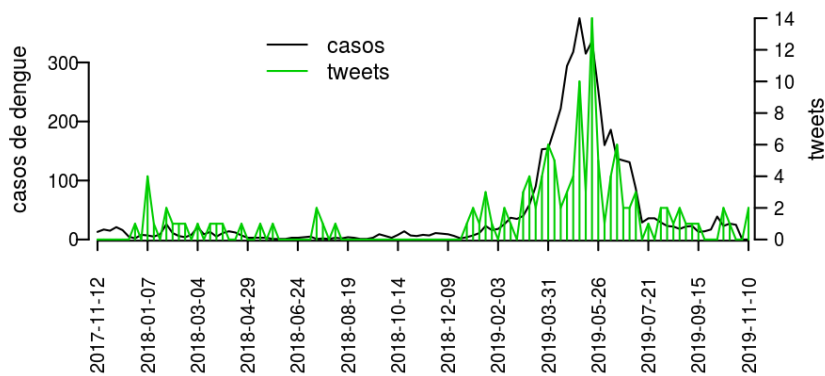


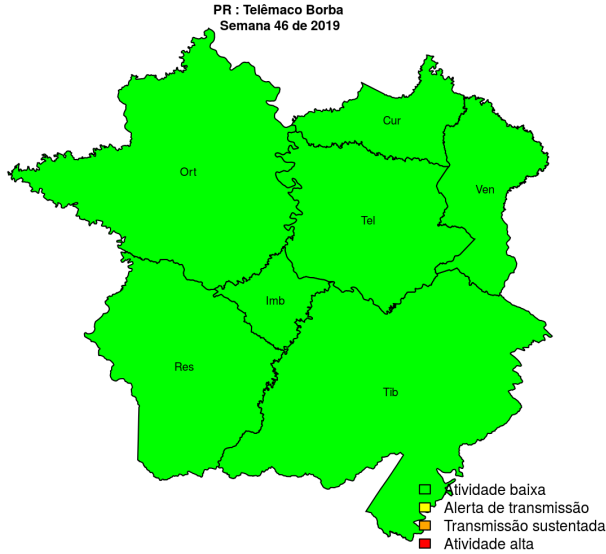
Tabela 19. Resumo das últimas seis semanas epidemiológicas na Regional Toledo

SE	temperatura	tweet	casos notif	casos preditos
201941	21.7	0	4	4
201942	25.3	1	5	5
201943	22.0	1	8	8
201944	24.8	1	4	4
201945	24.5	0	0	0
201946	23.4	0	0	0

[hyperlinkvartabver descrição das variáveis](#)

Regional Telêmaco Borba

Desde o início do ano, 3575 casos de dengue foram registrados na Regional de Saúde, sendo 0 na última semana.



Municípios

- Curiúva
- Imbaú
- Reserva
- Tibagi
- Ortigueira
- Telêmaco Borba
- Ventania

Início

Figura 20. Casos notificados de dengue e Índice de menção em mídia social sobre dengue na Regional Telêmaco Borba

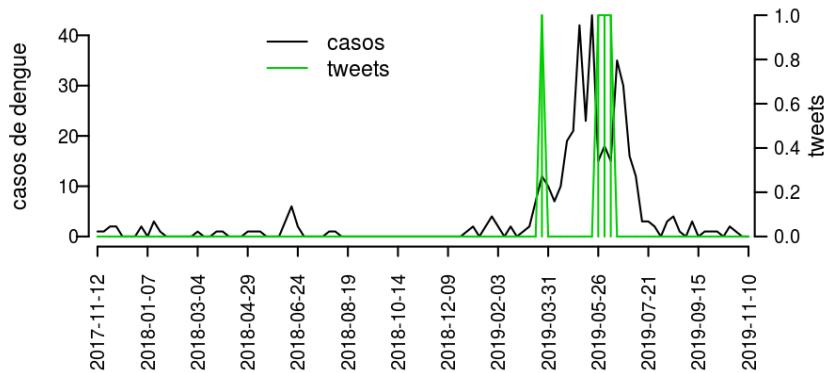


Tabela 20. Resumo das últimas seis semanas epidemiológicas na Regional Telêmaco Borba

SE	temperatura	tweet	casos notif	casos preditos
201941	19.4	0	0	0
201942	21.3	0	1	1
201943	18.6	0	5	5
201944	20.9	0	5	5
201945	22.1	0	0	0
201946	20.6	1	0	0

[hyperlinkvartabver](#) descrição das variáveis

Regional Cascavel

Desde o início do ano, 3545 casos de dengue foram registrados na Regional de Saúde, sendo 0 na última semana.

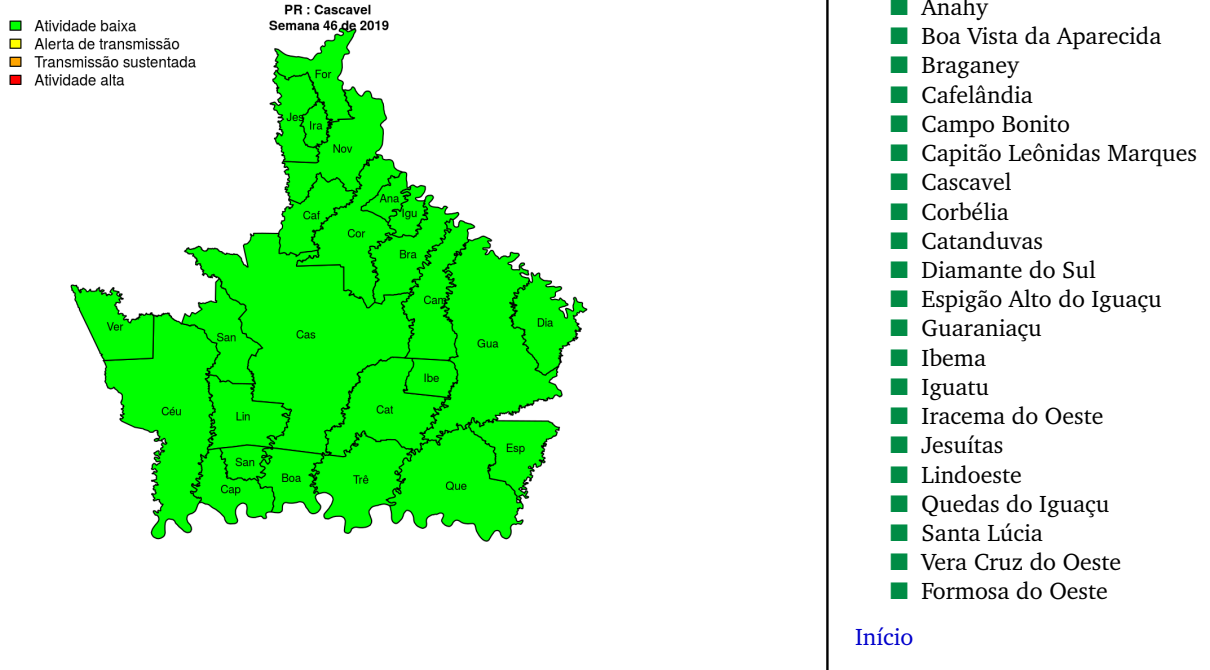


Figura 21. Casos notificados de dengue e Índice de menção em mídia social sobre dengue na Regional Cascavel

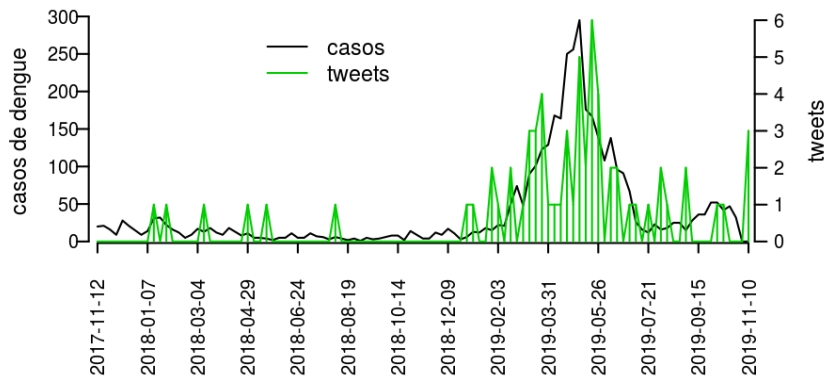


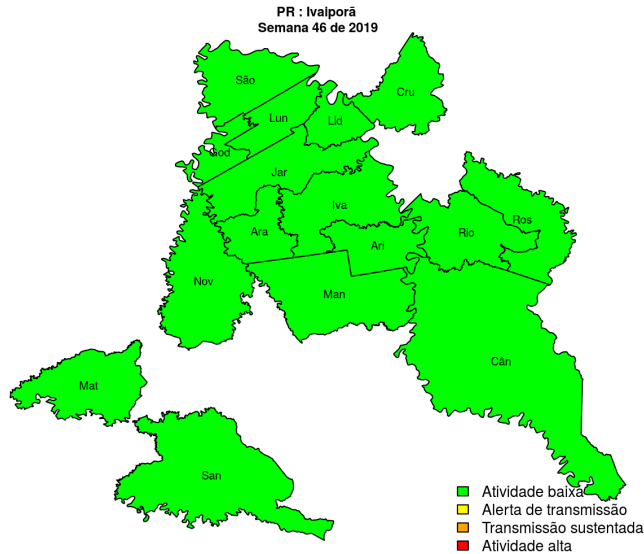
Tabela 21. Resumo das últimas seis semanas epidemiológicas na Regional Cascavel

SE	temperatura	tweet	casos notif	casos preditos
201941	19.2	0	28	28
201942	22.1	5	40	41
201943	19.0	1	31	32
201944	22.9	3	9	9
201945	21.8	5	0	0
201946	20.3	7	0	0

[hyperlink](#) [vartabver](#) [descrição](#) das variáveis

Regional Ivaiporã

Desde o início do ano, 69 casos de dengue foram registrados na Regional de Saúde, sendo 0 na última semana.



Municípios

- Ariranha do Ivaí
- Ivaiporã
- Cruzmaltina
- Godoy Moreira
- Jardim Alegre
- Lidianópolis
- Lunardelli
- Manoel Ribas
- Mato Rico
- Nova Tebas
- Rio Branco do Ivaí
- Rosário do Ivaí
- Santa Maria do Oeste
- São João do Ivaí
- Arapuã
- Cândido de Abreu

Início

Figura 22. Casos notificados de dengue e Índice de menção em mídia social sobre dengue na Regional Ivaiporã

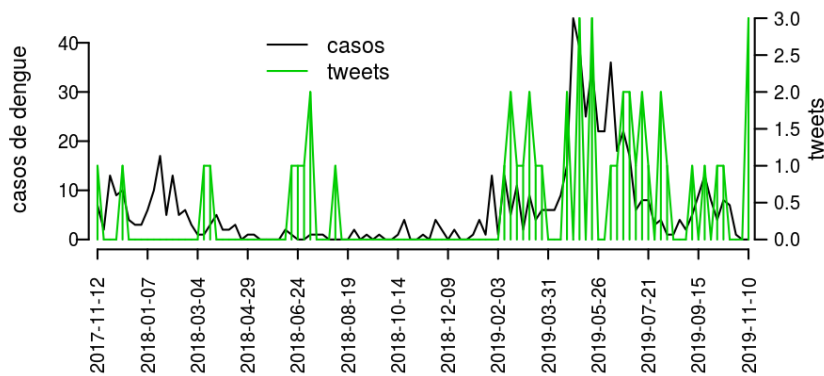


Tabela 22. Resumo das últimas seis semanas epidemiológicas na Regional Ivaiporã

SE	temperatura	tweet	casos notif	casos preditos
201941	19.6	0	2	2
201942	21.1	0	0	0
201943	18.8	0	2	2
201944	21.4	0	1	1
201945	22.4	0	0	0
201946	20.1	2	0	0

[hyperlinkvartabver descrição das variáveis](#)

Resumo da situação epidemiológica da dengue nos municípios de Paraná, na semana 46 de 2019

Município	Regional	Temperatura	Tweets	Casos	Incidencia	Rt	Nível
Abatiá	Cornélio Procópio	20.6	0	0	0.0	0.0	verde
Adrianópolis	Curitiba	17.4	0	0	0.0		verde
Agudos do Sul	Curitiba	20.7	0	0	0.0		verde
Almirante Tamandaré	Curitiba	17.4	0	0	0.0	0.0	verde
Altamira do Paraná	Campo Mourão	19.6	0	0	0.0	0.0	verde
Altônia	Umuarama	23.4	0	0	0.0	0.0	verde
Alto Paraná	Paranavaí	19.6	0	0	0.0	0.0	verde
Alto Piquiri	Umuarama	23.4	0	0	0.0	0.0	verde
Alvorada do Sul	Londrina	20.6	0	0	0.0	0.0	verde
Amaporã	Paranavaí	19.6	0	0	0.0	0.0	verde
Ampére	Francisco Beltrão	19.6	0	0	0.0	0.0	verde
Anahy	Cascavel	19.6	0	0	0.0	0.0	verde
Andirá	Cornélio Procópio	20.6	0	0	0.0	0.0	verde
Ângulo	Maringá	19.6	0	0	0.0	0.0	verde
Antonina	Paranaguá	18.8	0	0	0.0	0.0	verde
Antônio Olinto	União da Vitória	16.0	0	0	0.0		verde
Apucarana	Apucarana	20.6	1	0	0.0	0.0	verde
Arapongas	Apucarana	20.6	0	0	0.0	0.0	verde
Arapoti	Ponta Grossa	16.0	0	0	0.0	0.0	verde
Arapuã	Ivaiporã	19.6	0	0	0.0	0.0	verde
Araruna	Campo Mourão	19.6	0	0	0.0	0.0	verde
Araucária	Curitiba	16.0	0	0	0.0	0.0	verde
Ariranha do Ivaí	Ivaiporã	20.6	0	0	0.0	0.0	verde
Assaí	Londrina	20.6	0	0	0.0	0.0	verde
Assis Chateaubriand	Toledo	23.4	0	0	0.0	0.0	verde
Astorga	Maringá	19.6	0	0	0.0	0.0	verde
Atalaia	Maringá	19.6	0	0	0.0	0.0	verde
Balsa Nova	Curitiba	17.4	0	0	0.0		verde
Bandeirantes	Cornélio Procópio	20.6	0	0	0.0	0.0	verde
Barbosa Ferraz	Campo Mourão	19.6	0	0	0.0	0.0	verde
Barracão	Francisco Beltrão	19.9	0	0	0.0	0.0	verde
Barra do Jacaré	Jacarezinho	20.6	0	0	0.0	0.0	verde
Bela Vista da Caroba	Francisco Beltrão	19.9	0	0	0.0	0.0	verde
Bela Vista do Paraíso	Londrina	20.6	0	0	0.0	0.0	verde
Bituruna	União da Vitória	16.0	0	0	0.0	0.0	verde
Boa Esperança	Campo Mourão	23.4	0	0	0.0	0.0	verde
Boa Esperança do Iguaçu	Francisco Beltrão	19.6	0	0	0.0	0.0	verde
Boa Ventura de São Roque	Guarapuava	16.0	0	0	0.0		verde
Boa Vista da Aparecida	Cascavel	19.6	0	0	0.0	0.0	verde
Bocaiúva do Sul	Curitiba	17.4	0	0	0.0		verde
Bom Jesus do Sul	Francisco Beltrão	19.9	0	0	0.0	0.0	verde
Bom Sucesso	Apucarana	19.6	0	0	0.0	0.0	verde
Bom Sucesso do Sul	Pato Branco	18.4	0	0	0.0	0.0	verde
Borrazópolis	Apucarana	19.6	0	0	0.0		verde
Braganey	Cascavel	19.6	0	0	0.0	0.0	verde
Brasilândia do Sul	Umuarama	23.4	0	0	0.0	0.0	verde
Cafeara	Londrina	21.3	0	0	0.0	0.0	verde
Cafelândia	Cascavel	23.4	0	0	0.0	0.0	verde
Cafezal do Sul	Umuarama	23.4	0	0	0.0	0.0	verde
Califórnia	Apucarana	20.6	0	0	0.0	0.0	verde
Cambará	Jacarezinho	20.6	0	0	0.0	0.0	verde
Cambé	Londrina	20.6	0	0	0.0	0.0	verde

Continua na próxima página

Município	Regional	Temperatura	Tweets	Casos	Incidencia	Rt	Nível
Cambira	Apucarana	20.6	0	0	0.0	0.0	verde
Campina da Lagoa	Campo Mourão	19.6	0	0	0.0	0.0	verde
Campina do Simão	Guarapuava	16.0	0	0	0.0		verde
Campina Grande do Sul	Curitiba	17.4	0	0	0.0	0.0	verde
Campo Bonito	Cascavel	19.6	0	0	0.0	0.0	verde
Campo do Tenente	Curitiba	16.0	0	0	0.0		verde
Campo Largo	Curitiba	17.4	0	0	0.0	0.0	verde
Campo Magro	Curitiba	17.4	0	0	0.0	0.0	verde
Campo Mourão	Campo Mourão	19.6	1	0	0.0	0.0	verde
Cândido de Abreu	Ivaiporã	20.6	0	0	0.0		verde
Candói	Guarapuava	16.0	0	0	0.0		verde
Cantagalo	Guarapuava	16.0	0	0	0.0	0.0	verde
Capanema	Francisco Beltrão	19.9	0	0	0.0	0.0	verde
Capitão Leônidas Marques	Cascavel	19.6	0	0	0.0	0.0	verde
Carambeí	Ponta Grossa	16.0	0	0	0.0	0.0	verde
Carlópolis	Jacarezinho	20.6	0	0	0.0	0.0	verde
Cascavel	Cascavel	19.6	7	0	0.0	0.0	verde
Castro	Ponta Grossa	16.0	1	0	0.0	0.0	verde
Catanduvas	Cascavel	19.6	0	0	0.0	0.0	verde
Centenário do Sul	Londrina	21.3	0	0	0.0	0.0	verde
Cerro Azul	Curitiba	17.4	0	0	0.0		verde
Céu Azul	Cascavel	19.6	0	0	0.0	0.0	verde
Chopinzinho	Pato Branco	19.9	0	0	0.0	0.0	verde
Cianorte	Cianorte	19.6	0	0	0.0	0.0	verde
Cidade Gaúcha	Cianorte	19.6	0	0	0.0	0.0	verde
Clevelândia	Pato Branco	18.4	1	0	0.0		verde
Colombo	Curitiba	17.4	0	0	0.0	0.0	verde
Colorado	Maringá	19.6	0	0	0.0	0.0	verde
Congonhinhas	Cornélio Procópio	20.6	0	0	0.0	0.0	verde
Conselheiro Mairinck	Jacarezinho	20.6	0	0	0.0		verde
Contenda	Curitiba	16.0	0	0	0.0		verde
Corbélia	Cascavel	19.6	0	0	0.0	0.0	verde
Cornélio Procópio	Cornélio Procópio	20.6	0	0	0.0	0.0	verde
Coronel Domingos Soares	Pato Branco	19.9	0	0	0.0	0.0	verde
Coronel Vivida	Pato Branco	19.9	0	0	0.0	0.0	verde
Corumbataí do Sul	Campo Mourão	19.6	0	0	0.0	0.0	verde
Cruzeiro do Iguaçu	Francisco Beltrão	19.6	0	0	0.0	0.0	verde
Cruzeiro do Oeste	Umuarama	19.6	0	0	0.0	0.0	verde
Cruzeiro do Sul	Paranavaí	19.6	4	0	0.0	0.0	verde
Cruz Machado	União da Vitória	16.0	0	0	0.0	0.0	verde
Cruzmalta	Ivaiporã	20.6	0	0	0.0	0.0	verde
Curitiba	Curitiba	16.0	55	0	0.0	0.0	verde
Curiúva	Telêmaco Borba	20.6	0	0	0.0	0.0	verde
Diamante do Norte	Paranavaí	19.6	0	0	0.0	0.0	verde
Diamante do Sul	Cascavel	19.6	0	0	0.0	0.0	verde
Diamante D'Oeste	Toledo	23.4	0	0	0.0	0.0	verde
Dois Vizinhos	Francisco Beltrão	19.6	0	0	0.0	0.0	verde
Douradina	Umuarama	19.6	0	0	0.0	0.0	verde
Doutor Camargo	Maringá	19.6	0	0	0.0	0.0	verde
Enéas Marques	Francisco Beltrão	19.6	0	0	0.0	0.0	verde
Engenheiro Beltrão	Campo Mourão	19.6	0	0	0.0	0.0	verde
Esperança Nova	Umuarama	23.4	0	0	0.0		verde
Entre Rios do Oeste	Toledo	23.4	0	0	0.0	0.0	verde
Espigão Alto do Iguaçu	Cascavel	19.6	0	0	0.0	0.0	verde
Farol	Campo Mourão	19.6	0	0	0.0	0.0	verde

Continua na próxima página

Município	Regional	Temperatura	Tweets	Casos	Incidencia	Rt	Nível
Faxinal	Apucarana	20.6	0	0	0.0	0.0	verde
Fazenda Rio Grande	Curitiba	16.0	0	0	0.0	0.0	verde
Fênix	Campo Mourão	19.6	0	0	0.0	0.0	verde
Fernandes Pinheiro	Iratí	16.0	0	0	0.0		verde
Figueira	Jacarezinho	20.6	0	0	0.0	0.0	verde
Floraí	Maringá	19.6	0	0	0.0	0.0	verde
Flor da Serra do Sul	Francisco Beltrão	18.4	0	0	0.0		verde
Floresta	Maringá	19.6	0	0	0.0	0.0	verde
Florestópolis	Londrina	20.6	0	0	0.0	0.0	amarelo
Flórida	Maringá	19.6	0	0	0.0	0.0	verde
Formosa do Oeste	Cascavel	23.4	0	0	0.0	0.0	verde
Foz do Iguaçu	Foz do Iguaçu	19.9	13	0	0.0	0.0	verde
Francisco Alves	Umuarama	23.4	0	0	0.0	0.0	verde
Francisco Beltrão	Francisco Beltrão	19.6	0	0	0.0	0.0	verde
Foz do Jordão	Guarapuava	16.0	0	0	0.0		verde
General Carneiro	União da Vitória	16.0	0	0	0.0	0.0	verde
Godoy Moreira	Ivaiporã	19.6	0	0	0.0	0.0	verde
Goioerê	Campo Mourão	23.4	1	0	0.0	0.0	verde
Goioxim	Guarapuava	16.0	0	0	0.0		verde
Grandes Rios	Apucarana	20.6	0	0	0.0	0.0	verde
Guaíra	Toledo	23.4	0	0	0.0	0.0	verde
Guairaçá	Paranavaí	19.6	0	0	0.0	0.0	verde
Guamiranga	Iratí	16.0	0	0	0.0		verde
Guapirama	Jacarezinho	20.6	0	0	0.0	0.0	verde
Guaporema	Cianorte	19.6	0	0	0.0	0.0	verde
Guaraci	Londrina	19.6	0	0	0.0	0.0	verde
Guaraniaçu	Cascavel	19.6	0	0	0.0	0.0	verde
Guarapuava	Guarapuava	16.0	2	0	0.0	0.0	verde
Guaraqueçaba	Paranaguá	18.8	0	0	0.0	0.0	verde
Guaratuba	Paranaguá	18.8	0	0	0.0	0.0	verde
Honório Serpa	Pato Branco	18.4	0	0	0.0	0.0	verde
Íbaiti	Jacarezinho	20.6	0	0	0.0	0.0	verde
Íbema	Cascavel	19.6	0	0	0.0	0.0	verde
Íbiporã	Londrina	20.6	0	0	0.0	0.0	verde
Icaraíma	Umuarama	23.4	0	0	0.0	0.0	verde
Iguaraçu	Maringá	19.6	0	0	0.0	0.0	verde
Iguatu	Cascavel	19.6	0	0	0.0	0.0	verde
Imbaú	Telêmaco Borba	20.6	0	0	0.0		verde
Imbituva	Iratí	16.0	0	0	0.0	0.0	verde
Inácio Martins	Iratí	16.0	0	0	0.0	0.0	verde
Inajá	Paranavaí	19.6	0	0	0.0	0.0	amarelo
Indianópolis	Cianorte	19.6	0	0	0.0	0.0	verde
Ipiranga	Ponta Grossa	16.0	0	0	0.0	0.0	verde
Iporã	Umuarama	23.4	0	0	0.0	0.0	verde
Iracema do Oeste	Cascavel	23.4	0	0	0.0	0.0	verde
Irati	Iratí	16.0	0	0	0.0	0.0	verde
Iretama	Campo Mourão	19.6	0	0	0.0	0.0	verde
Itaguajé	Maringá	21.3	0	0	0.0	0.0	verde
Itaipulândia	Foz do Iguaçu	19.9	0	0	0.0	0.0	verde
Itambaracá	Cornélio Procópio	20.6	0	0	0.0	0.0	verde
Itambé	Maringá	19.6	0	0	0.0	0.0	verde
Itapejara d'Oeste	Pato Branco	18.4	0	0	0.0	0.0	verde
Itaperuçu	Curitiba	17.4	0	0	0.0		verde
Itaúna do Sul	Paranavaí	19.6	0	0	0.0	0.0	verde
Ivaí	Ponta Grossa	16.0	0	0	0.0	0.0	verde

Continua na próxima página

Município	Regional	Temperatura	Tweets	Casos	Incidencia	Rt	Nível
Ivaiporã	Ivaiporã	19.6	2	0	0.0	0.0	verde
Ivaté	Umuarama	19.6	0	0	0.0	0.0	verde
Ivatuba	Maringá	19.6	0	0	0.0	0.0	verde
Jaboti	Jacarezinho	20.6	0	0	0.0		verde
Jacarezinho	Jacarezinho	20.6	2	0	0.0	0.0	verde
Jaguapitã	Londrina	20.6	0	0	0.0	0.0	verde
Jaguariaíva	Ponta Grossa	16.0	0	0	0.0		verde
Jandaia do Sul	Apucarana	19.6	0	0	0.0	0.0	verde
Janiópolis	Campo Mourão	19.6	0	0	0.0	0.0	verde
Japira	Jacarezinho	20.6	0	0	0.0		verde
Japurá	Cianorte	19.6	0	0	0.0	0.0	verde
Jardim Alegre	Ivaiporã	19.6	0	0	0.0	0.0	verde
Jardim Olinda	Paranavaí	21.3	0	0	0.0	0.0	verde
Jataizinho	Londrina	20.6	0	0	0.0	0.0	verde
Jesuítas	Cascavel	23.4	0	0	0.0	0.0	verde
Joaquim Távora	Jacarezinho	20.6	0	0	0.0	0.0	verde
Jundiaí do Sul	Jacarezinho	20.6	0	0	0.0		verde
Juranda	Campo Mourão	23.4	0	0	0.0	0.0	verde
Jussara	Cianorte	19.6	0	0	0.0	0.0	verde
Kaloré	Apucarana	19.6	0	0	0.0	0.0	verde
Lapa	Curitiba	16.0	0	0	0.0	0.0	verde
Laranjal	Guarapuava	19.6	0	0	0.0		verde
Laranjeiras do Sul	Guarapuava	16.0	0	0	0.0	0.0	verde
Leópolis	Cornélio Procópio	20.6	0	0	0.0	0.0	verde
Lidianópolis	Ivaiporã	19.6	0	0	0.0	0.0	verde
Lindoeste	Cascavel	19.6	0	0	0.0	0.0	verde
Loanda	Paranavaí	19.6	0	0	0.0	0.0	verde
Lobato	Maringá	19.6	0	0	0.0	0.0	verde
Londrina	Londrina	20.6	11	0	0.0	0.0	verde
Luiziana	Campo Mourão	19.6	0	0	0.0	0.0	verde
Lunardelli	Ivaiporã	19.6	0	0	0.0	0.0	verde
Lupionópolis	Londrina	21.3	0	0	0.0	0.0	verde
Mallet	Iratí	16.0	0	0	0.0	0.0	verde
Mamborê	Campo Mourão	19.6	0	0	0.0	0.0	verde
Mandaguaçu	Maringá	19.6	0	0	0.0	0.0	verde
Mandaguari	Maringá	19.6	2	0	0.0	0.0	verde
Mandirituba	Curitiba	16.0	0	0	0.0		verde
Manfrinópolis	Francisco Beltrão	19.6	0	0	0.0		verde
Mangueirinha	Pato Branco	19.9	0	0	0.0		verde
Manoel Ribas	Ivaiporã	20.6	0	0	0.0	0.0	verde
Marechal Cândido Rondon	Toledo	23.4	0	0	0.0	0.0	verde
Maria Helena	Umuarama	19.6	0	0	0.0	0.0	verde
Marialva	Maringá	19.6	0	0	0.0	0.0	verde
Marilândia do Sul	Apucarana	20.6	0	0	0.0	0.0	verde
Marilena	Paranavaí	19.6	0	0	0.0	0.0	verde
Mariluz	Umuarama	23.4	0	0	0.0	0.0	verde
Maringá	Maringá	19.6	7	0	0.0	0.0	verde
Mariópolis	Pato Branco	18.4	0	0	0.0	0.0	verde
Maripá	Toledo	23.4	0	0	0.0	0.0	verde
Marmeleiro	Francisco Beltrão	18.4	0	0	0.0	0.0	verde
Marquinho	Guarapuava	16.0	0	0	0.0		verde
Marumbi	Apucarana	19.6	0	0	0.0	0.0	verde
Matelândia	Foz do Iguaçu	19.6	0	0	0.0	0.0	verde
Matinhos	Paranaguá	18.8	0	0	0.0	0.0	verde
Mato Rico	Ivaiporã	20.6	0	0	0.0	0.0	verde

Continua na próxima página

Município	Regional	Temperatura	Tweets	Casos	Incidencia	Rt	Nível
Mauá da Serra	Apucarana	20.6	0	0	0.0	0.0	verde
Medianeira	Foz do Iguaçu	19.9	0	0	0.0	0.0	verde
Mercedes	Toledo	23.4	0	0	0.0	0.0	verde
Mirador	Paranavaí	19.6	0	0	0.0	0.0	verde
Miraselva	Londrina	20.6	0	0	0.0	0.0	verde
Missal	Foz do Iguaçu	19.9	0	0	0.0	0.0	verde
Moreira Sales	Campo Mourão	23.4	0	0	0.0	0.0	verde
Morretes	Paranaguá	16.0	1	0	0.0	0.0	verde
Munhoz de Melo	Maringá	19.6	0	0	0.0	0.0	verde
Nossa Senhora das Graças	Maringá	19.6	0	0	0.0	0.0	verde
Nova Aliança do Ivaí	Paranavaí	19.6	0	0	0.0	0.0	verde
Nova América da Colina	Cornélio Procópio	20.6	0	0	0.0	0.0	verde
Nova Aurora	Cascavel	23.4	0	0	0.0	0.0	verde
Nova Cantu	Campo Mourão	19.6	12	0	0.0	0.0	verde
Nova Esperança	Maringá	19.6	0	0	0.0	0.0	verde
Nova Esperança do Sudoeste	Francisco Beltrão	19.6	0	0	0.0		verde
Nova Fátima	Cornélio Procópio	20.6	0	0	0.0	0.0	verde
Nova Laranjeiras	Guarapuava	19.6	0	0	0.0	0.0	verde
Nova Londrina	Paranavaí	19.6	0	0	0.0	0.0	verde
Nova Olímpia	Umuarama	19.6	0	0	0.0	0.0	verde
Nova Santa Bárbara	Cornélio Procópio	20.6	0	0	0.0	0.0	verde
Nova Santa Rosa	Toledo	23.4	0	0	0.0	0.0	verde
Nova Prata do Iguaçu	Francisco Beltrão	19.6	0	0	0.0	0.0	verde
Nova Tebas	Ivaiporã	19.6	0	0	0.0	0.0	verde
Novo Itacolomi	Apucarana	20.6	0	0	0.0	0.0	verde
Ortigueira	Telêmaco Borba	20.6	0	0	0.0	0.0	verde
Ourizona	Maringá	19.6	0	0	0.0	0.0	verde
Ouro Verde do Oeste	Toledo	23.4	0	0	0.0	0.0	verde
Paiçandu	Maringá	19.6	0	0	0.0	0.0	verde
Palmas	Pato Branco	19.9	0	0	0.0	0.0	verde
Palmeira	Ponta Grossa	16.0	0	0	0.0	0.0	verde
Palmital	Guarapuava	16.0	0	0	0.0		verde
Palotina	Toledo	23.4	0	0	0.0	0.0	verde
Paraíso do Norte	Paranavaí	19.6	1	0	0.0	0.0	verde
Paranacity	Maringá	19.6	0	0	0.0	0.0	verde
Paranaguá	Paranaguá	18.8	6	0	0.0	0.0	amarelo
Paranapoema	Paranavaí	21.3	0	0	0.0	0.0	verde
Paranavaí	Paranavaí	19.6	1	0	0.0	0.0	verde
Pato Bragado	Toledo	23.4	0	0	0.0	0.0	verde
Pato Branco	Pato Branco	18.4	1	0	0.0	0.0	verde
Paula Freitas	União da Vitória	16.0	0	0	0.0		verde
Paulo Frontin	União da Vitória	16.0	0	0	0.0		verde
Peabiru	Campo Mourão	19.6	0	0	0.0	0.0	verde
Perobal	Umuarama	23.4	0	0	0.0	0.0	verde
Pérola	Umuarama	23.4	0	0	0.0	0.0	verde
Pérola d'Oeste	Francisco Beltrão	19.9	0	0	0.0		verde
Piên	Curitiba	16.0	0	0	0.0		verde
Pinhais	Curitiba	17.4	0	0	0.0	0.0	verde
Pinhalão	Jacarezinho	20.6	0	0	0.0		verde
Pinhal de São Bento	Francisco Beltrão	19.9	0	0	0.0	0.0	verde
Pinhão	Guarapuava	16.0	0	0	0.0	0.0	verde
Piraí do Sul	Ponta Grossa	16.0	0	0	0.0		verde
Piraquara	Curitiba	16.0	1	0	0.0	0.0	verde
Pitanga	Guarapuava	16.0	0	0	0.0	0.0	verde
Pitangueiras	Londrina	20.6	0	0	0.0	0.0	verde

Continua na próxima página

Município	Regional	Temperatura	Tweets	Casos	Incidencia	Rt	Nível
Planaltina do Paraná	Paranavaí	19.6	0	0	0.0	0.0	verde
Planalto	Francisco Beltrão	19.9	0	0	0.0	0.0	verde
Ponta Grossa	Ponta Grossa	16.0	2	0	0.0	0.0	verde
Pontal do Paraná	Paranaguá	18.8	1	0	0.0	0.0	verde
Porecatu	Londrina	21.3	0	0	0.0	0.0	verde
Porto Amazonas	Ponta Grossa	16.0	0	0	0.0		verde
Porto Barreiro	Guarapuava	16.0	0	0	0.0	0.0	verde
Porto Rico	Paranavaí	19.6	0	0	0.0	0.0	verde
Porto Vitória	União da Vitória	16.0	0	0	0.0		verde
Prado Ferreira	Londrina	20.6	0	0	0.0	0.0	verde
Pranchita	Francisco Beltrão	19.9	0	0	0.0	0.0	verde
Presidente Castelo Branco	Maringá	19.6	0	0	0.0	0.0	verde
Primeiro de Maio	Londrina	20.6	0	0	0.0	0.0	verde
Prudentópolis	Guarapuava	16.0	1	0	0.0	0.0	verde
Quarto Centenário	Campo Mourão	23.4	0	0	0.0	0.0	verde
Quatiguá	Jacarezinho	20.6	0	0	0.0	0.0	verde
Quatro Barras	Curitiba	17.4	0	0	0.0	0.0	verde
Quatro Pontes	Toledo	23.4	0	0	0.0	0.0	verde
Quedas do Iguaçu	Cascavel	19.6	0	0	0.0	0.0	verde
Querência do Norte	Paranavaí	19.6	0	0	0.0	0.0	verde
Quinta do Sol	Campo Mourão	19.6	0	0	0.0	0.0	amarelo
Quitandinha	Curitiba	16.0	0	0	0.0	0.0	verde
Ramilândia	Foz do Iguaçu	19.6	0	0	0.0	0.0	verde
Rancho Alegre	Cornélio Procópio	20.6	0	0	0.0	0.0	verde
Rancho Alegre D'Oeste	Campo Mourão	23.4	0	0	0.0	0.0	verde
Realeza	Francisco Beltrão	19.6	0	0	0.0	0.0	verde
Rebouças	Iratí	16.0	0	0	0.0		verde
Renascença	Francisco Beltrão	18.4	0	0	0.0	0.0	verde
Reserva	Telêmaco Borba	20.6	0	0	0.0		verde
Reserva do Iguaçu	Guarapuava	16.0	0	0	0.0	0.0	verde
Ribeirão Claro	Jacarezinho	20.6	0	0	0.0	0.0	verde
Ribeirão do Pinhal	Cornélio Procópio	20.6	0	0	0.0	0.0	verde
Rio Azul	Iratí	16.0	0	0	0.0	0.0	verde
Rio Bom	Apucarana	20.6	0	0	0.0	0.0	verde
Rio Bonito do Iguaçu	Guarapuava	19.6	0	0	0.0	0.0	verde
Rio Branco do Ivaí	Ivaiporã	20.6	0	0	0.0		verde
Rio Branco do Sul	Curitiba	17.4	0	0	0.0		verde
Rio Negro	Curitiba	16.0	3	0	0.0		verde
Rolândia	Londrina	20.6	0	0	0.0	0.0	verde
Roncador	Campo Mourão	20.6	0	0	0.0	0.0	verde
Rondon	Cianorte	19.6	0	0	0.0	0.0	verde
Rosário do Ivaí	Ivaiporã	20.6	0	0	0.0	0.0	verde
Sabáudia	Apucarana	20.6	0	0	0.0	0.0	verde
Salgado Filho	Francisco Beltrão	19.9	0	0	0.0	0.0	verde
Salto do Itararé	Jacarezinho	20.6	0	0	0.0		verde
Salto do Lontra	Francisco Beltrão	19.6	0	0	0.0	0.0	verde
Santa Amélia	Cornélio Procópio	20.6	0	0	0.0	0.0	verde
Santa Cecília do Pavão	Cornélio Procópio	20.6	0	0	0.0	0.0	verde
Santa Cruz de Monte Castelo	Paranavaí	19.6	0	0	0.0	0.0	verde
Santa Fé	Maringá	19.6	0	0	0.0	0.0	verde
Santa Helena	Toledo	23.4	0	0	0.0	0.0	verde
Santa Inês	Maringá	21.3	0	0	0.0	0.0	verde
Santa Isabel do Ivaí	Paranavaí	19.6	0	0	0.0	0.0	amarelo
Santa Izabel do Oeste	Francisco Beltrão	19.6	0	0	0.0	0.0	verde
Santa Lúcia	Cascavel	19.6	0	0	0.0	0.0	verde

Continua na próxima página

Município	Regional	Temperatura	Tweets	Casos	Incidencia	Rt	Nivel
Santa Maria do Oeste	Ivaiporã	20.6	0	0	0.0		verde
Santa Mariana	Cornélio Procópio	20.6	0	0	0.0	0.0	verde
Santa Mônica	Paranavaí	19.6	0	0	0.0	0.0	verde
Santana do Itararé	Jacarezinho	20.6	0	0	0.0	0.0	verde
Santa Tereza do Oeste	Cascavel	19.6	0	0	0.0	0.0	verde
Santa Terezinha de Itaipu	Foz do Iguaçu	19.9	0	0	0.0	0.0	verde
Santo Antônio da Platina	Jacarezinho	20.6	0	0	0.0	0.0	verde
Santo Antônio do Caiuá	Paranavaí	19.6	0	0	0.0	0.0	verde
Santo Antônio do Paraíso	Cornélio Procópio	20.6	0	0	0.0	0.0	verde
Santo Antônio do Sudoeste	Francisco Beltrão	19.9	0	0	0.0	0.0	verde
Santo Inácio	Maringá	21.3	0	0	0.0	0.0	verde
São Carlos do Ivaí	Paranavaí	19.6	0	0	0.0	0.0	verde
São Jerônimo da Serra	Cornélio Procópio	20.6	0	0	0.0	0.0	verde
São João	Pato Branco	19.6	0	0	0.0	0.0	verde
São João do Caiuá	Paranavaí	19.6	0	0	0.0	0.0	verde
São João do Ivaí	Ivaiporã	19.6	0	0	0.0	0.0	verde
São João do Triunfo	Ponta Grossa	16.0	0	0	0.0	0.0	verde
São Jorge d'Oeste	Francisco Beltrão	19.6	0	0	0.0	0.0	verde
São Jorge do Ivaí	Maringá	19.6	0	0	0.0	0.0	verde
São Jorge do Patrocínio	Umuarama	23.4	0	0	0.0	0.0	verde
São José da Boa Vista	Jacarezinho	20.6	0	0	0.0		verde
São José das Palmeiras	Toledo	23.4	0	0	0.0	0.0	verde
São José dos Pinhais	Curitiba	16.0	8	0	0.0	0.0	verde
São Manoel do Paraná	Cianorte	19.6	0	0	0.0	0.0	verde
São Mateus do Sul	União da Vitória	16.0	0	0	0.0	0.0	verde
São Miguel do Iguaçu	Foz do Iguaçu	19.9	0	0	0.0	0.0	verde
São Pedro do Iguaçu	Toledo	23.4	0	0	0.0	0.0	verde
São Pedro do Ivaí	Apucarana	19.6	0	0	0.0	0.0	verde
São Pedro do Paraná	Paranavaí	19.6	0	0	0.0	0.0	verde
São Sebastião da Amoreira	Cornélio Procópio	20.6	0	0	0.0	0.0	verde
São Tomé	Cianorte	19.6	0	0	0.0	0.0	verde
Sapopema	Cornélio Procópio	20.6	0	0	0.0	0.0	verde
Sarandi	Maringá	19.6	1	0	0.0	0.0	verde
Saudade do Iguaçu	Pato Branco	19.9	0	0	0.0		verde
Sengés	Ponta Grossa	16.0	0	0	0.0	0.0	verde
Serranópolis do Iguaçu	Foz do Iguaçu	19.9	0	0	0.0	0.0	verde
Sertaneja	Cornélio Procópio	20.6	0	0	0.0	0.0	verde
Sertanópolis	Londrina	20.6	0	0	0.0	0.0	verde
Siqueira Campos	Jacarezinho	20.6	0	0	0.0	0.0	verde
Sulina	Pato Branco	19.6	0	0	0.0	0.0	verde
Tamarana	Londrina	20.6	0	0	0.0	0.0	verde
Tamboara	Paranavaí	19.6	0	0	0.0	0.0	verde
Tapejara	Cianorte	19.6	0	0	0.0	0.0	verde
Tapira	Umuarama	19.6	0	0	0.0	0.0	verde
Teixeira Soares	Iratí	16.0	0	0	0.0	0.0	verde
Telêmaco Borba	Telêmaco Borba	20.6	1	0	0.0	0.0	verde
Terra Boa	Campo Mourão	19.6	0	0	0.0	0.0	verde
Terra Rica	Paranavaí	19.6	0	0	0.0	0.0	verde
Terra Roxa	Toledo	23.4	0	0	0.0	0.0	verde
Tibagi	Telêmaco Borba	20.6	0	0	0.0	0.0	verde
Tijucas do Sul	Curitiba	16.0	0	0	0.0		verde
Toledo	Toledo	23.4	0	0	0.0	0.0	verde
Tomazina	Jacarezinho	20.6	0	0	0.0	0.0	verde
Três Barras do Paraná	Cascavel	19.6	0	0	0.0	0.0	verde
Tunas do Paraná	Curitiba	17.4	0	0	0.0		verde

Continua na próxima página

Município	Regional	Temperatura	Tweets	Casos	Incidencia	Rt	Nível
Tuneiras do Oeste	Cianorte	19.6	0	0	0.0	0.0	verde
Tupãssi	Toledo	23.4	0	0	0.0	0.0	verde
Turvo	Guarapuava	16.0	0	0	0.0		verde
Ubiratã	Campo Mourão	23.4	0	0	0.0	0.0	verde
Umuarama	Umuarama	23.4	2	0	0.0	0.0	verde
União da Vitória	União da Vitória	16.0	0	0	0.0	0.0	verde
Uniflor	Maringá	19.6	0	0	0.0	0.0	verde
Uraí	Cornélio Procópio	20.6	0	0	0.0	0.0	verde
Wenceslau Braz	Jacarezinho	20.6	0	0	0.0	0.0	verde
Ventania	Telêmaco Borba	20.6	0	0	0.0	0.0	verde
Vera Cruz do Oeste	Cascavel	19.6	0	0	0.0	0.0	verde
Verê	Francisco Beltrão	19.6	0	0	0.0	0.0	verde
Alto Paraíso	Umuarama	23.4	0	0	0.0	0.0	verde
Doutor Ulysses	Curitiba	17.4	0	0	0.0		verde
Virmond	Guarapuava	16.0	0	0	0.0		verde
Vitorino	Pato Branco	18.4	0	0	0.0		verde
Xambrê	Umuarama	23.4	0	0	0.0	0.0	verde

[Início](#)

Lista das variáveis apresentadas nas tabelas:

SE = semana epidemiológica

Temperatura = média das temperaturas mínimas da semana

Tweet = número de tweets indicativos de casos de dengue na cidade

Casos notif = casos notificados de dengue

Casos preditos = número de casos estimados após correção pelo atraso de notificação

ICmin = número mínimo de casos estimados (IC 95%)

ICmax = número máximo de casos estimados (IC 95%)

Rt = número reprodutivo efetivo (> 1 indica aumento de casos transmissão)

p(Rt1) = probabilidade do número reprodutivo ser maior que 1 (> 0.95 indica aumento significativo de casos)

Incidência = incidência por 100.000 habitantes

Nível = cor do alerta (verde, amarelo, laranja, vermelho)

Notas

- Os dados do SINAN mais recentes ainda não foram totalmente digitados. Estimamos o número esperado de casos notificados considerando o tempo até os casos serem digitados.
- Os dados de tweets são gerados pelo Observatório de Dengue (UFMG). Os tweets são processados para exclusão de informes e outros temas relacionados a dengue.
- Algumas vezes, os casos da última semana ainda não estão disponíveis, nesse caso, usa-se uma estimativa com base na tendência de variação da série.

Créditos

Este é um projeto desenvolvido com apoio da SVS/MS em parceria com:

- Programa de Computação Científica, Fundação Oswaldo Cruz, Rio de Janeiro.
- Escola de Matemática Aplicada, Fundação Getúlio Vargas.
- Secretarias Estaduais, Municipais e Regionais de Saúde.
- Observatório de Dengue da UFMG

[Início](#)

Para mais detalhes sobre o sistema de alerta InfoDengue, consultar: <http://info.dengue.mat.br>

Para acessar os boletins gerados pelo sistema de alerta InfoDengue, consultar: <http://info.dengue.mat.br/relatorios/>

Contato: alerta_dengue@fiocruz.br