

Boletim Semanal

Semana 3 de 2020

- [O Estado](#)

Regionais de Saúde:

- Paranaguá
- Curitiba
- Ponta Grossa
- Iratí
- Guarapuava
- União da Vitória
- Pato Branco
- Francisco Beltrão
- Foz do Iguaçu
- Campo Mourão
- Umuarama
- Cianorte
- Paranavaí
- Maringá
- Apucarana
- Londrina
- Cornélio Procopio
- Jacarezinho
- Toledo
- Telêmaco Borba
- Cascavel
- Ivaiporã

Municípios:

- [Tabela de Municípios](#)

[Variáveis nas Tabelas](#)

[Notas](#)

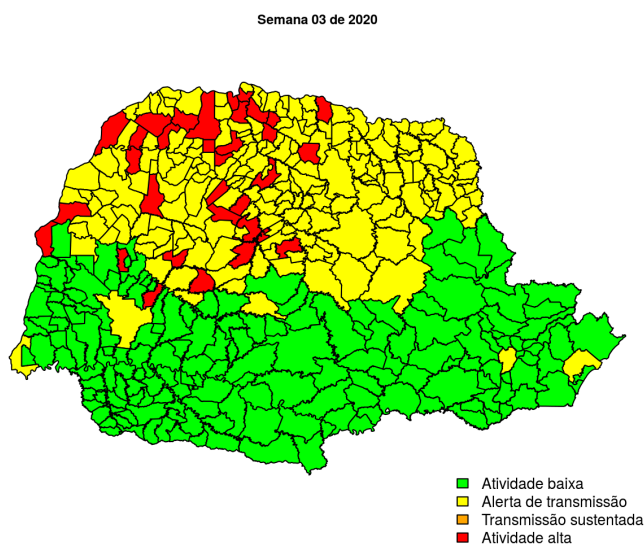
[Creditos](#)

Contato

alerta_dengue@fiocruz.br

Situação da Dengue no Estado do Paraná

Desde o início do ano, 9127 casos foram registrados no estado, sendo 3590 na última semana. A figura abaixo mostra as condições de transmissão em cada município na semana epidemiológica 3-2020.



Dos 399 municípios, 172 encontram-se em nível verde, 194 em nível amarelo, 0 em nível laranja e 33 em nível vermelho referentes a semana epidemiológica 3-2020. Para informações mais atualizadas e ter acesso ao mapa interativo do estado e de outras localidades, consultar em [Info Dengue](#).

Na semana passada: 30 municípios em nível amarelo, 0 em laranja e 21 em vermelho.

O código de Cores

As cores indicam os seguintes níveis de atenção:

Verde: condições climáticas desfavoráveis, seja por baixa temperatura ou baixa umidade, e baixa incidência de casos.

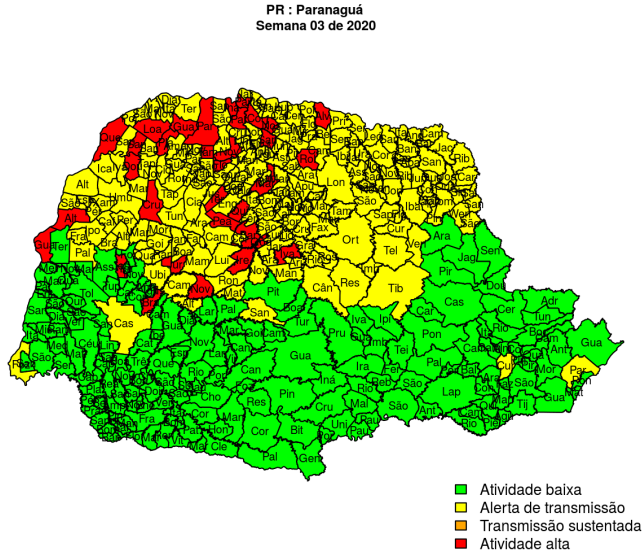
Amarelo: condições climáticas propícias para aumento da população do vetor e transmissão de arboviroses.

Laranja: transmissão aumentada e sustentada da dengue

Vermelho: incidência alta, acima dos 90% históricos.

Regional Paranaguá

Desde o início do ano, 58 casos de dengue foram registrados na Regional de Saúde, sendo 27 na última semana.



Municípios

- Paranaguá
- Pontal do Paraná
- Guaraqueçaba
- Guaratuba
- Antonina
- Matinhos
- Morretes

Início

Figura 1. Casos notificados de dengue e Índice de menção em mídia social sobre dengue na Regional Paranaguá

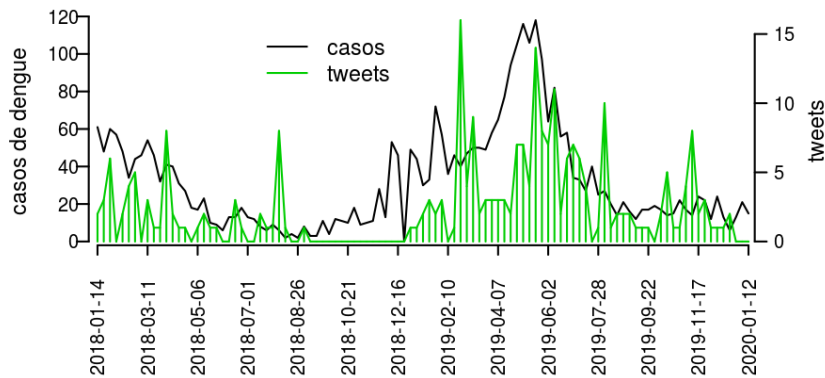


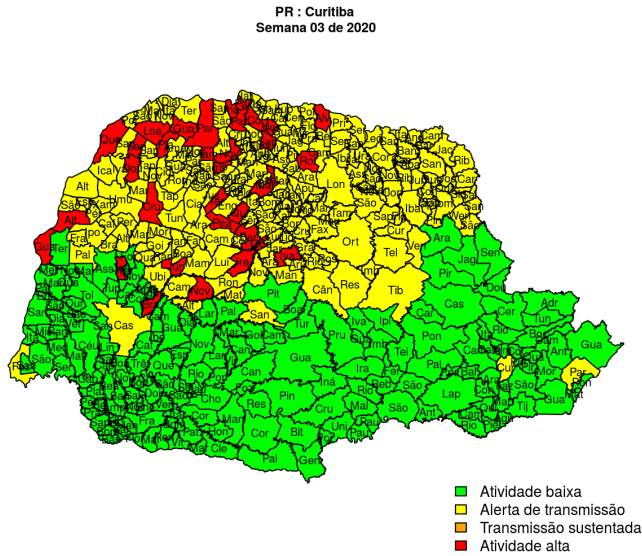
Tabela 1. Resumo das últimas seis semanas epidemiológicas na Regional Paranaguá

SE	temperatura	tweet	casos notif	casos preditos
201950	16.0	1	24	24
201951	17.1	1	13	13
201952	16.9	2	6	6
202001	16.0	0	13	13
202002		0	21	21
202003		0	15	15

[hyperlink](#) [vartabver](#) [descrição](#) das variáveis

Regional Curitiba

Desde o início do ano, 1119 casos de dengue foram registrados na Regional de Saúde, sendo 419 na última semana.



Municípios

- Piên
- Pinhais
- Piraquara
- Quatro Barras
- Quitandinha
- Rio Branco do Sul
- São José dos Pinhais
- Tijucas do Sul
- Tunas do Paraná
- Cerro Azul
- Colombo
- Contenda
- Itaperuçu
- Doutor Ulysses
- Adrianópolis
- Agudos do Sul
- Araucária
- Bocaiúva do Sul
- Campina Grande do Sul
- Campo do Tenente
- Campo Magro
- Mandirituba
- Fazenda Rio Grande
- Rio Negro
- Curitiba
- Almirante Tamandaré
- Balsa Nova
- Campo Largo
- Lapa

[Início](#)

Figura 2. Casos notificados de dengue e Índice de menção em mídia social sobre dengue na Regional Curitiba

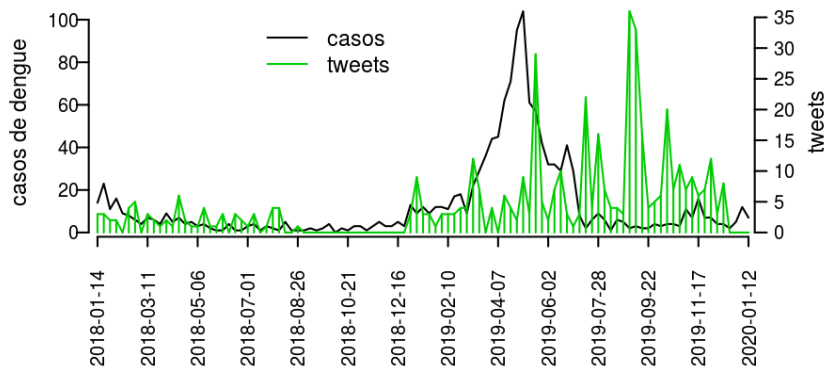


Tabela 2. Resumo das últimas seis semanas epidemiológicas na Regional Curitiba

SE	temperatura	tweet	casos notif	casos preditos
201950	16.0	31	24	24
201951	17.1	29	7	7
201952	16.9	9	0	0
202001	16.0	0	18	18
202002		0	62	62
202003		0	24	24

[hyperlinkvartabver descrição das variáveis](#)

Regional Ponta Grossa

Desde o início do ano, 165 casos de dengue foram registrados na Regional de Saúde, sendo 70 na última semana.

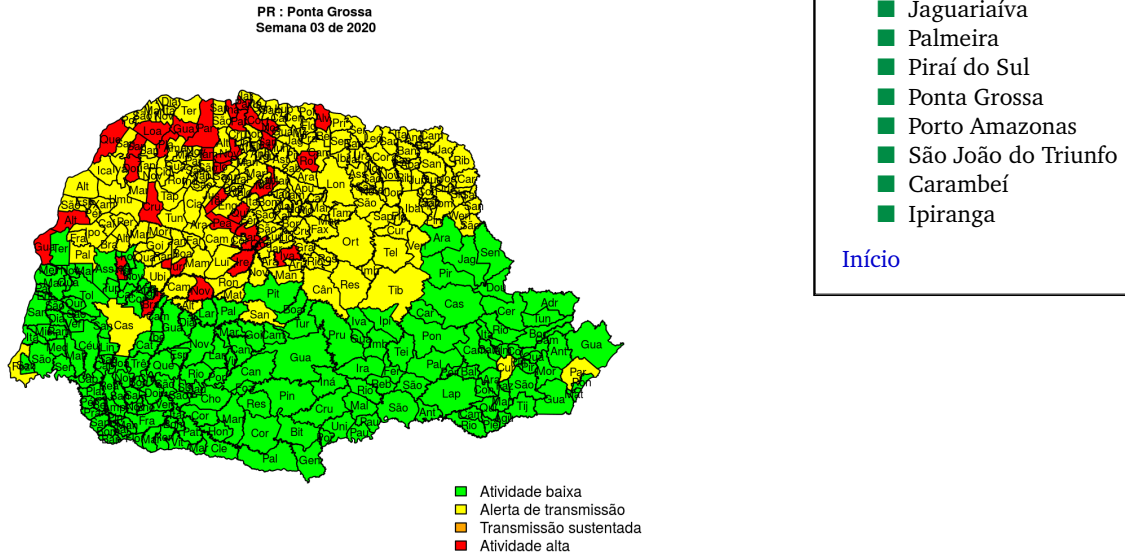


Figura 3. Casos notificados de dengue e Índice de menção em mídia social sobre dengue na Regional Ponta Grossa

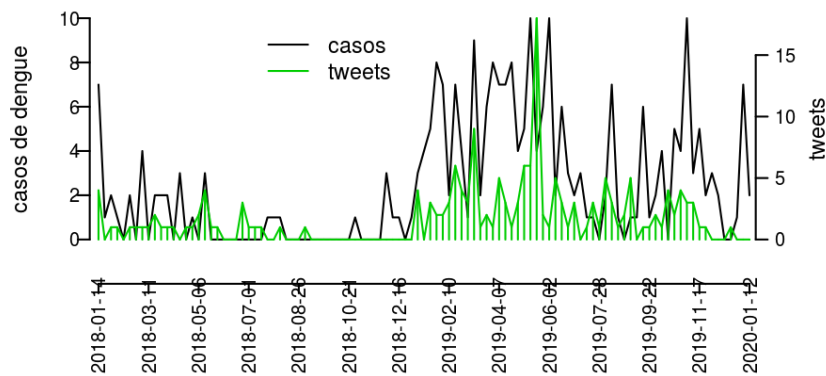


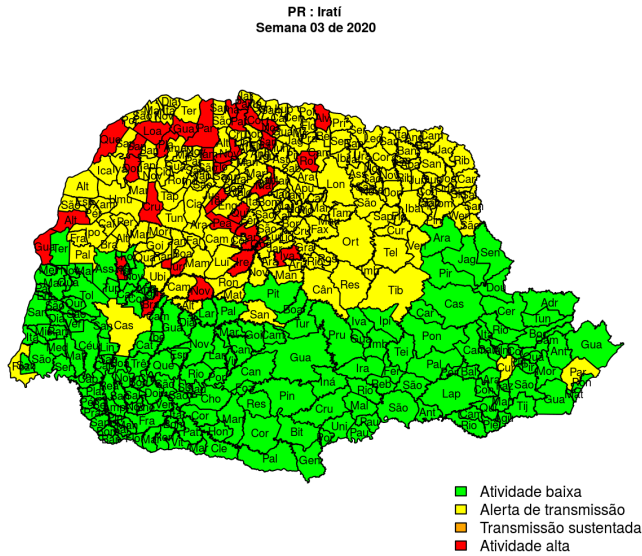
Tabela 3. Resumo das últimas seis semanas epidemiológicas na Regional Ponta Grossa

SE	temperatura	tweet	casos notif	casos preditos
201950	16.0	0	1	1
201951	17.1	0	1	1
201952	16.9	1	0	0
202001	16.0	0	1	1
202002		0	7	7
202003		0	2	2

[hyperlinkvartabver descrição das variáveis](#)

Regional Iratí

Desde o início do ano, 112 casos de dengue foram registrados na Regional de Saúde, sendo 45 na última semana.



Municípios

- Rio Azul
- Mallet
- Fernandes Pinheiro
- Guamiranga
- Imbituva
- Inácio Martins
- Iratí
- Rebouças
- Teixeira Soares

Início

Figura 4. Casos notificados de dengue e Índice de menção em mídia social sobre dengue na Regional Iratí

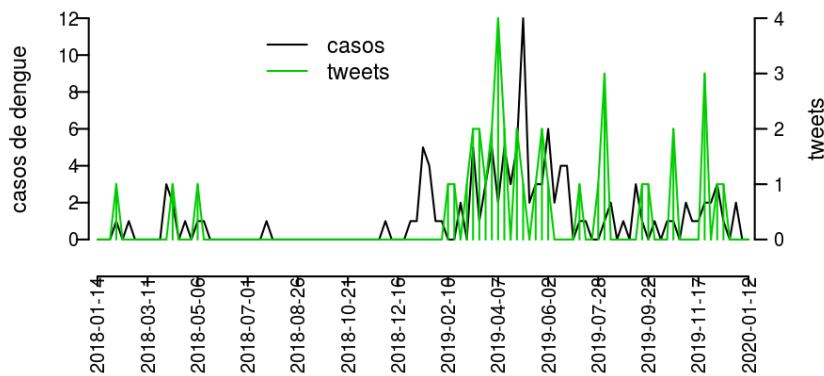


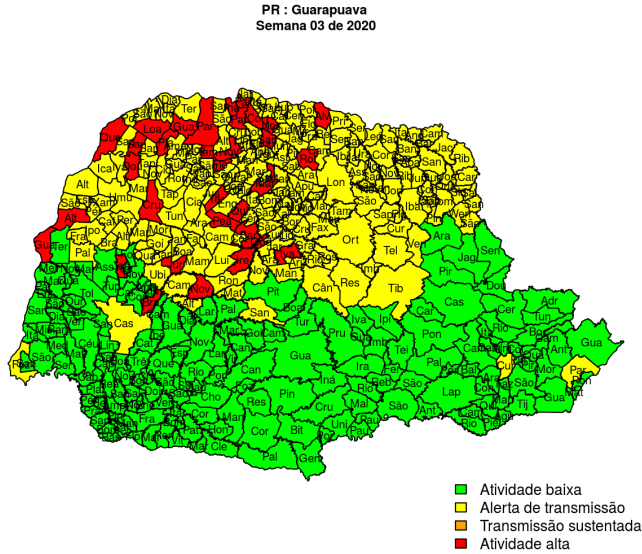
Tabela 4. Resumo das últimas seis semanas epidemiológicas na Regional Iratí

SE	temperatura	tweet	casos notif	casos preditos
201950	16.0	1	3	3
201951	17.1	1	1	1
201952	16.9	0	0	0
202001	16.0	0	2	2
202002		0	0	0
202003		0	0	0

[hyperlinkvartabver descrição das variáveis](#)

Regional Guarapuava

Desde o início do ano, 232 casos de dengue foram registrados na Regional de Saúde, sendo 130 na última semana.



Municípios

- Boa Ventura de São Roque
- Palmital
- Pinhão
- Porto Barreiro
- Prudentópolis
- Foz do Jordão
- Goioxim
- Campina do Simão
- Cândói
- Cantagalo
- Laranjeiras do Sul
- Marquinho
- Nova Laranjeiras
- Reserva do Iguaçu
- Virmond
- Guarapuava
- Laranjal
- Pitanga
- Rio Bonito do Iguaçu
- Turvo

Início

Figura 5. Casos notificados de dengue e Índice de menção em mídia social sobre dengue na Regional Guarapuava

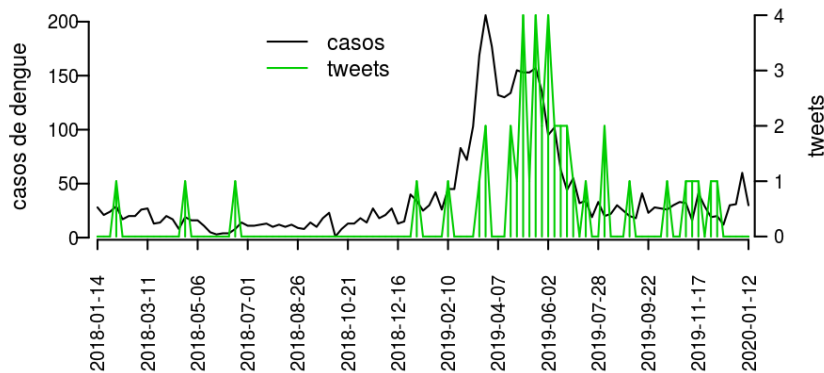


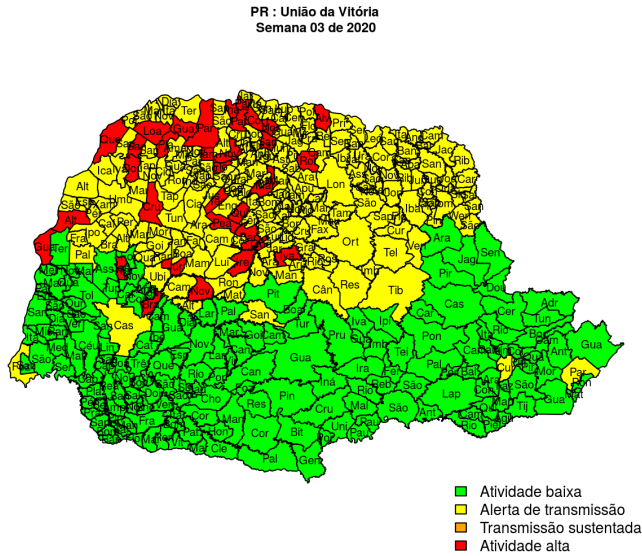
Tabela 5. Resumo das últimas seis semanas epidemiológicas na Regional Guarapuava

SE	temperatura	tweet	casos notif	casos preditos
201950	16.0	1	2	2
201951	17.1	2	1	1
201952	16.9	0	0	0
202001	16.0	0	2	2
202002		0	6	6
202003		0	2	2

[hyperlink](#) [vartabver](#) [descrição](#) das variáveis

Regional União da Vitória

Desde o início do ano, 104 casos de dengue foram registrados na Regional de Saúde, sendo 24 na última semana.



Municípios

- Bituruna
- Paulo Frontin
- São Mateus do Sul
- União da Vitória
- Cruz Machado
- Antônio Olinto
- General Carneiro
- Paula Freitas
- Porto Vitória

Início

Figura 6. Casos notificados de dengue e Índice de menção em mídia social sobre dengue na Regional União da Vitória

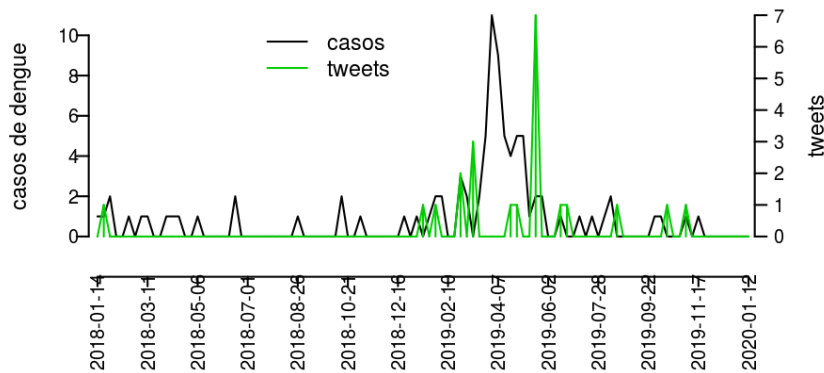


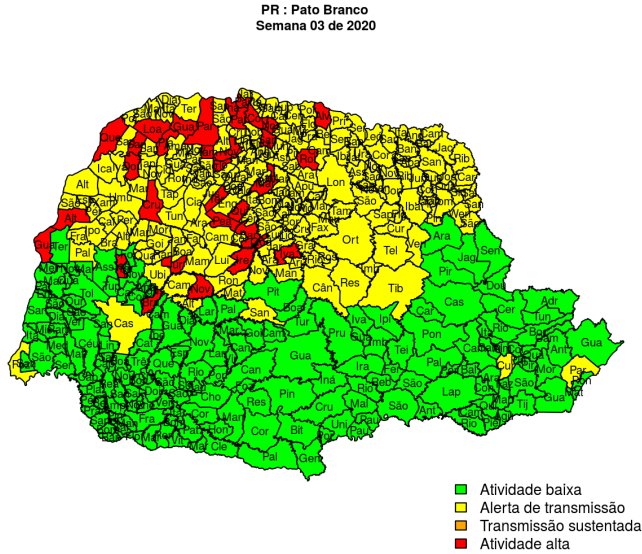
Tabela 6. Resumo das últimas seis semanas epidemiológicas na Regional União da Vitória

SE	temperatura	tweet	casos notif	casos preditos
201950	16.0	0	0	0
201951	17.1	0	0	0
201952	16.9	0	0	0
202001	16.0	0	0	0
202002		0	0	0
202003		0	0	0

[hyperlinkvartabver](#) descrição das variáveis

Regional Pato Branco

Desde o início do ano, 559 casos de dengue foram registrados na Regional de Saúde, sendo 236 na última semana.



Municípios

- Vitorino
- Mariópolis
- Clevelândia
- Coronel Domingos Soares
- Coronel Vivida
- Chopinzinho
- Honório Serpa
- Itapejara d'Oeste
- Mangueirinha
- Palmas
- Pato Branco
- São João
- Sulina
- Bom Sucesso do Sul
- Saudade do Iguaçu

Início

Figura 7. Casos notificados de dengue e Índice de menção em mídia social sobre dengue na Regional Pato Branco

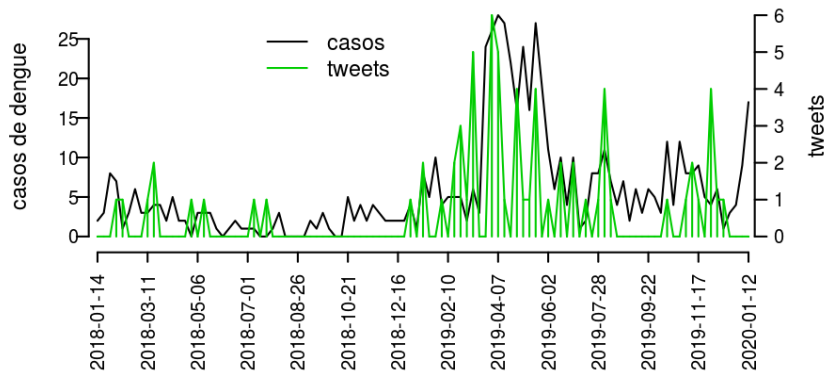


Tabela 7. Resumo das últimas seis semanas epidemiológicas na Regional Pato Branco

SE	temperatura	tweet	casos notif	casos preditos
201950	20.3	1	5	5
201951	20.6	1	1	1
201952	19.0	0	3	3
202001	22.0	0	2	2
202002		0	7	7
202003		0	8	8

[hyperlinkvartabver descrição das variáveis](#)

Regional Francisco Beltrão

Desde o início do ano, 10 casos de dengue foram registrados na Regional de Saúde, sendo 2 na última semana.

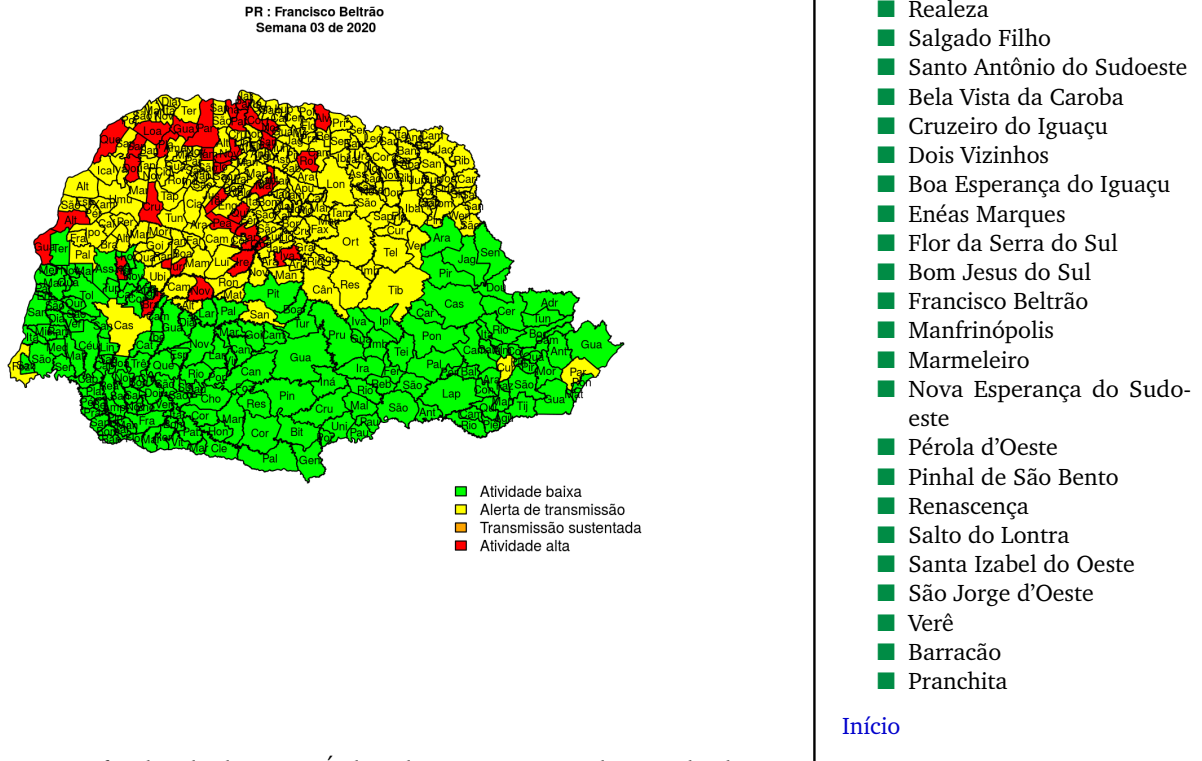


Figura 8. Casos notificados de dengue e Índice de menção em mídia social sobre dengue na Regional Francisco Beltrão

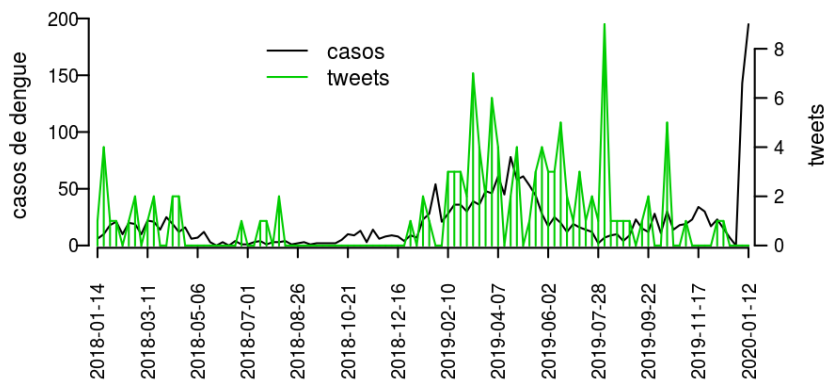


Tabela 8. Resumo das últimas seis semanas epidemiológicas na Regional Francisco Beltrão

SE	temperatura	tweet	casos notif	casos preditos
201950	20.3	1	15	15
201951	20.6	0	7	7
201952	19.0	0	5	5
202001	22.0	0	0	0
202002		0	8	8
202003		0	2	2

[hyperlink](#) [vartabver](#) [descrição](#) das variáveis

Regional Foz do Iguaçu

Desde o início do ano, 10 casos de dengue foram registrados na Regional de Saúde, sendo 2 na última semana.

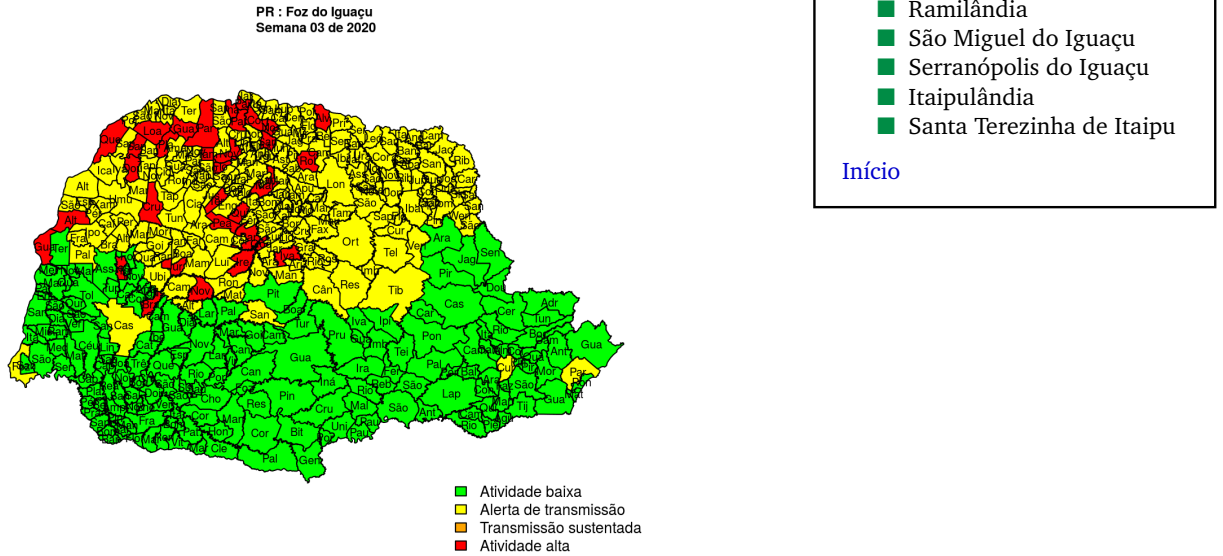


Figura 9. Casos notificados de dengue e Índice de menção em mídia social sobre dengue na Regional Foz do Iguaçu

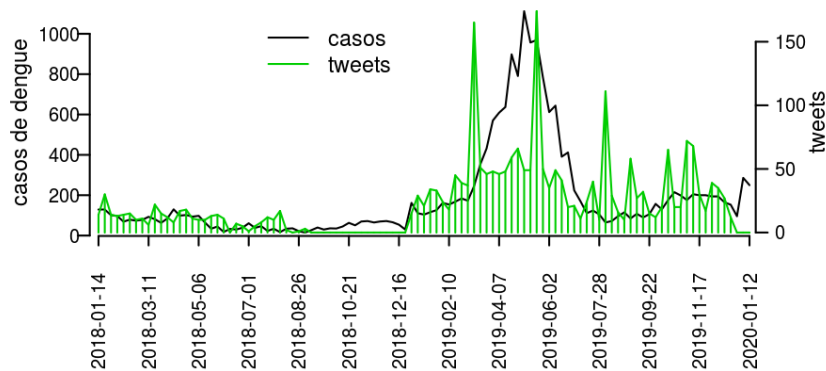


Tabela 9. Resumo das últimas seis semanas epidemiológicas na Regional Foz do Iguaçu

SE	temperatura	tweet	casos notif	casos preditos
201950	20.3	7	174	174
201951	20.6	5	161	161
201952	19.0	3	156	156
202001	22.0	0	83	83
202002		0	240	240
202003		0	236	236

[hyperlinkvartabver](#) descrição das variáveis

Regional Campo Mourão

Desde o início do ano, 2 casos de dengue foram registrados na Regional de Saúde, sendo 0 na última semana.

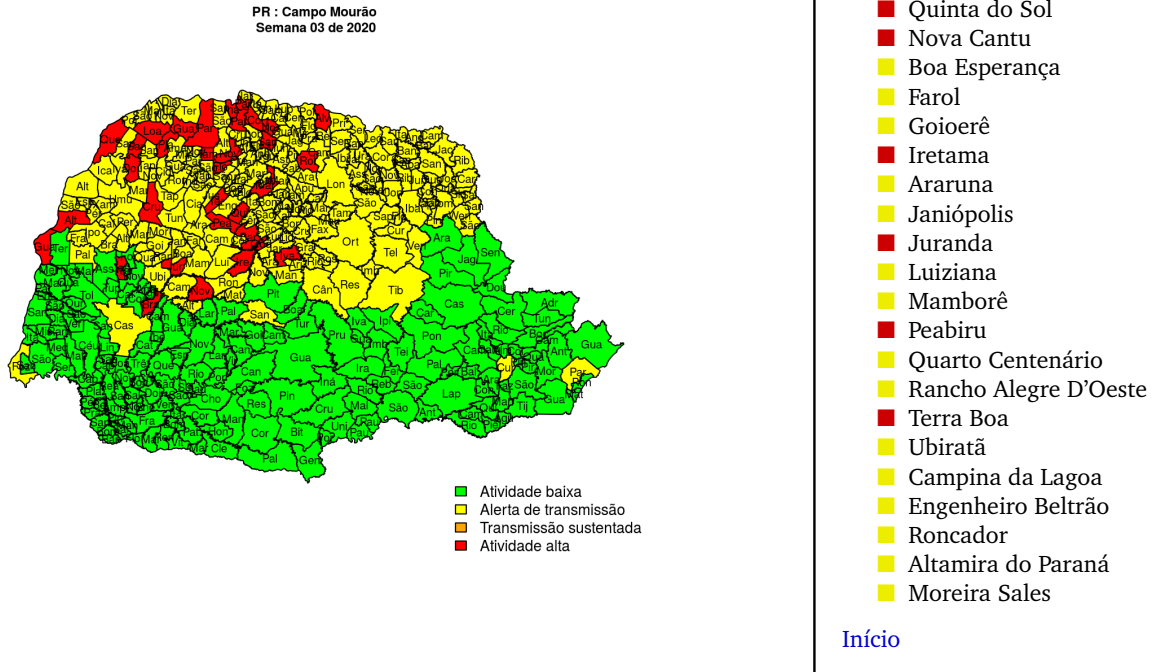


Figura 10. Casos notificados de dengue e Índice de menção em mídia social sobre dengue na Regional Campo Mourão

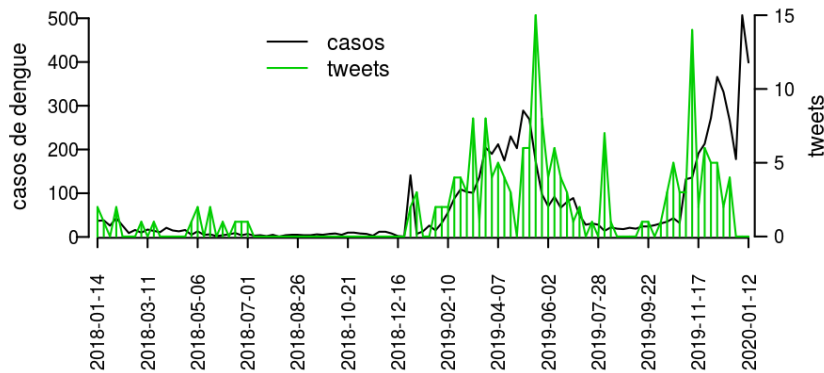


Tabela 10. Resumo das últimas seis semanas epidemiológicas na Regional Campo Mourão

SE	temperatura	tweet	casos notif	casos preditos
201950	20.4	8	456	456
201951	20.3	7	352	352
201952	20.4	4	272	272
202001	22.5	0	185	185
202002		0	515	515
202003		0	419	419

[hyperlink](#) [vartabver](#) [descrição](#) das variáveis

Regional Umuarama

Desde o início do ano, 223 casos de dengue foram registrados na Regional de Saúde, sendo 90 na última semana.

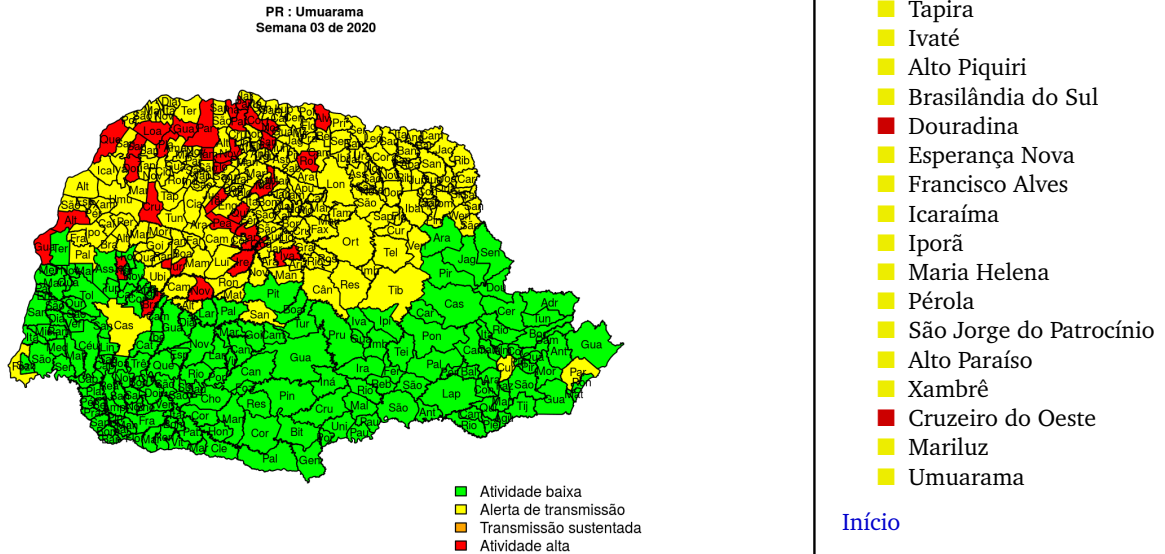


Figura 11. Casos notificados de dengue e Índice de menção em mídia social sobre dengue na Regional Umuarama

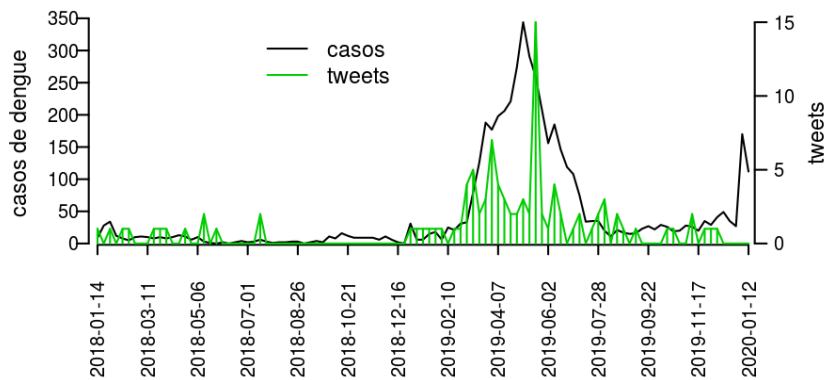


Tabela 11. Resumo das últimas seis semanas epidemiológicas na Regional Umuarama

SE	temperatura	tweet	casos notif	casos preditos
201950	20.4	1	47	47
201951	20.3	1	56	56
201952	20.4	0	36	36
202001	22.5	0	27	27
202002		0	305	305
202003		0	305	305

[hyperlink](#) [vartabver](#) [descrição](#) das variáveis

Regional Cianorte

Desde o início do ano, 22 casos de dengue foram registrados na Regional de Saúde, sendo 10 na última semana.

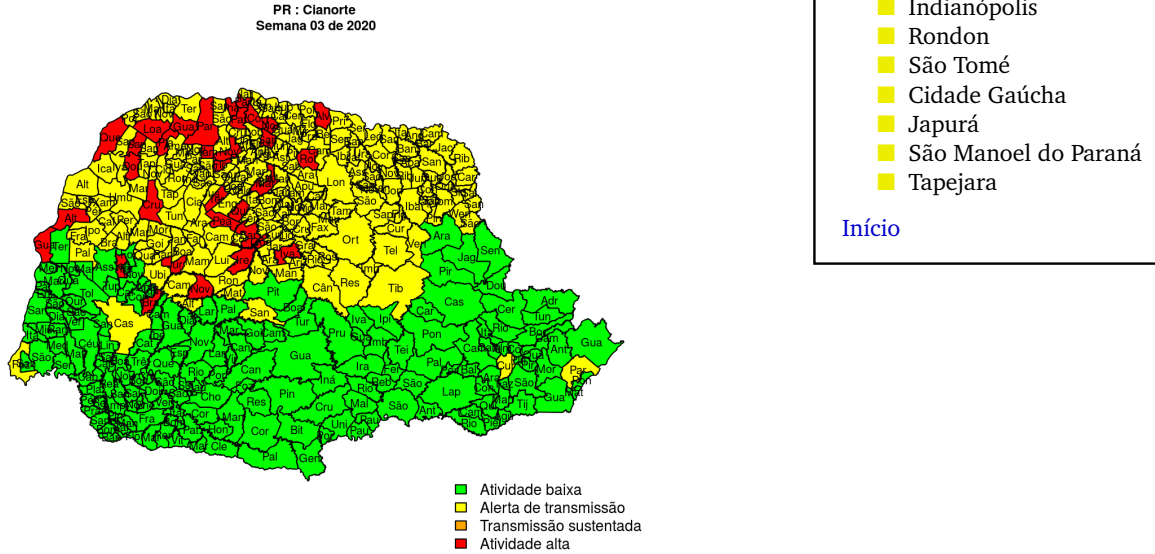


Figura 12. Casos notificados de dengue e Índice de menção em mídia social sobre dengue na Regional Cianorte

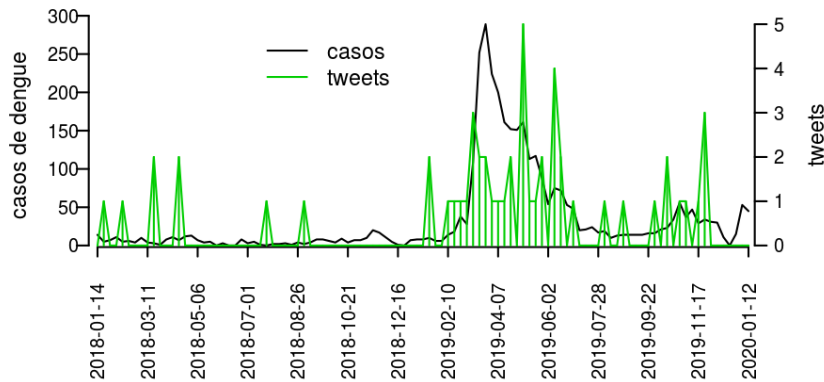


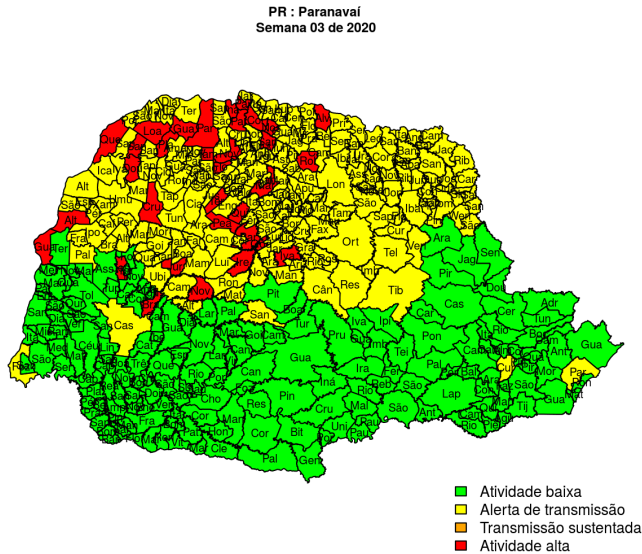
Tabela 12. Resumo das últimas seis semanas epidemiológicas na Regional Cianorte

SE	temperatura	tweet	casos notif	casos preditos
201950	20.4	0	30	30
201951	20.3	0	11	11
201952	20.4	0	0	0
202001	22.5	0	15	15
202002		0	52	52
202003		0	45	45

[hyperlink](#) [vartabver](#) [descrição](#) das variáveis

Regional Paranavaí

Desde o início do ano, 1612 casos de dengue foram registrados na Regional de Saúde, sendo 823 na última semana.



Municípios

- Amaporã
- Cruzeiro do Sul
- Alto Paraná
- Mirador
- Paranapoema
- Planaltina do Paraná
- Santa Cruz de Monte Castelo
- Santa Isabel do Ivaí
- Guairaçá
- Inajá
- Jardim Olinda
- Diamante do Norte
- Marilena
- Nova Aliança do Ivaí
- Paraíso do Norte
- Paranavaí
- Porto Rico
- Santa Mônica
- São Carlos do Ivaí
- São João do Caiuá
- São Pedro do Paraná
- Tamboara
- Terra Rica
- Itaúna do Sul
- Loanda
- Nova Londrina
- Querência do Norte
- Santo Antônio do Caiuá

Início

Figura 13. Casos notificados de dengue e Índice de menção em mídia social sobre dengue na Regional Paranavaí

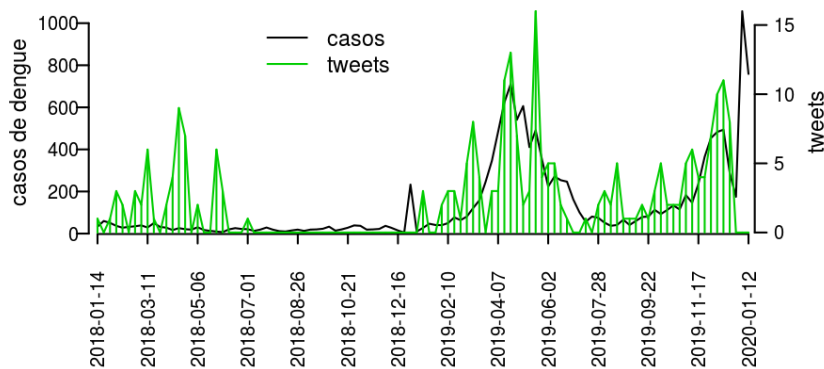


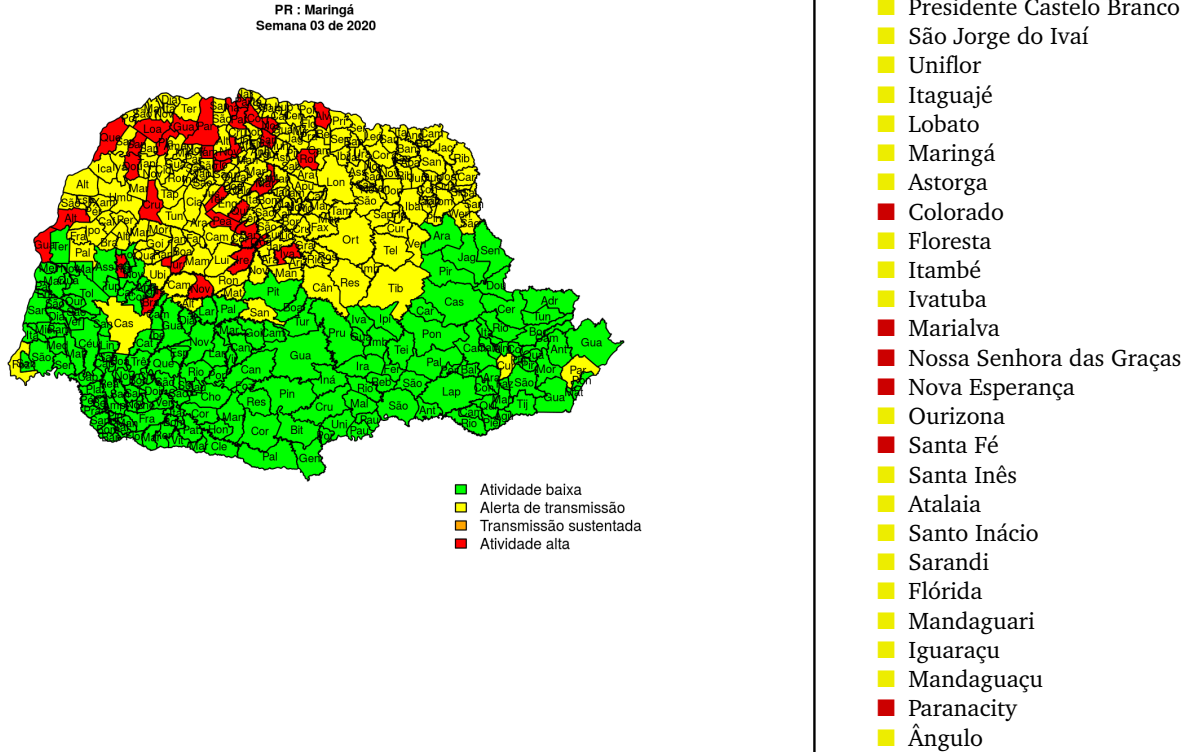
Tabela 13. Resumo das últimas seis semanas epidemiológicas na Regional Paranavaí

SE	temperatura	tweet	casos notif	casos preditos
201950	20.4	10	483	483
201951	20.3	11	494	494
201952	20.4	8	289	289
202001	22.5	0	175	175
202002		0	1057	1057
202003		0	759	759

[hyperlink](#) [vartabver](#) [descrição](#) das variáveis

Regional Maringá

Desde o início do ano, 1869 casos de dengue foram registrados na Regional de Saúde, sendo 502 na última semana.



[Início](#)

Figura 14. Casos notificados de dengue e Índice de menção em mídia social sobre dengue na Regional Maringá

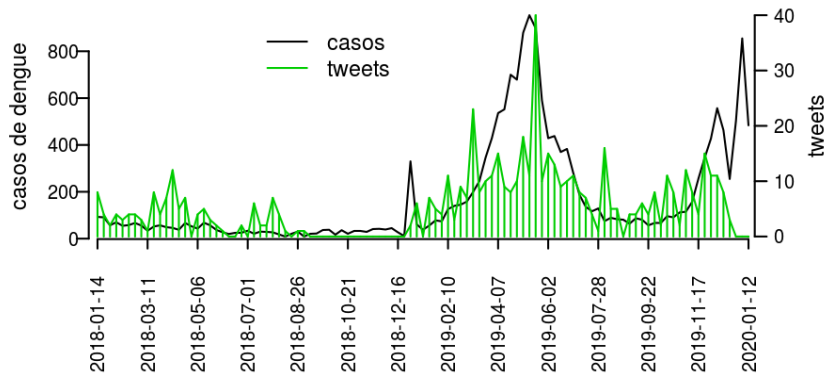


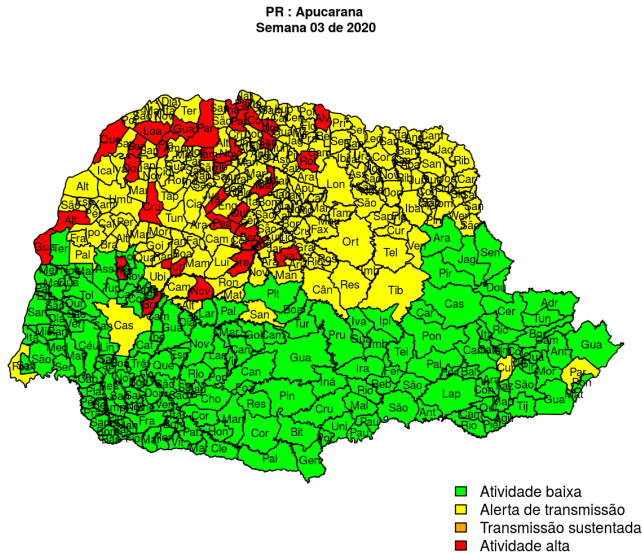
Tabela 14. Resumo das últimas seis semanas epidemiológicas na Regional Maringá

SE	temperatura	tweet	casos notif	casos preditos
201950	20.4	11	558	558
201951	20.3	8	464	464
201952	20.4	3	256	256
202001	22.5	0	510	510
202002		0	857	857
202003		0	502	502

[hyperlinkvartabver descrição das variáveis](#)

Regional Apucarana

Desde o início do ano, 49 casos de dengue foram registrados na Regional de Saúde, sendo 15 na última semana.



Municípios

- Arapongas
- Borrazópolis
- Cambira
- São Pedro do Ivaí
- Jandaia do Sul
- Marilândia do Sul
- Apucarana
- Califórnia
- Kaloré
- Marumbi
- Mauá da Serra
- Novo Itacolomi
- Rio Bom
- Bom Sucesso
- Faxinal
- Grandes Rios
- Sabáudia

Início

Figura 15. Casos notificados de dengue e Índice de menção em mídia social sobre dengue na Regional Apucarana

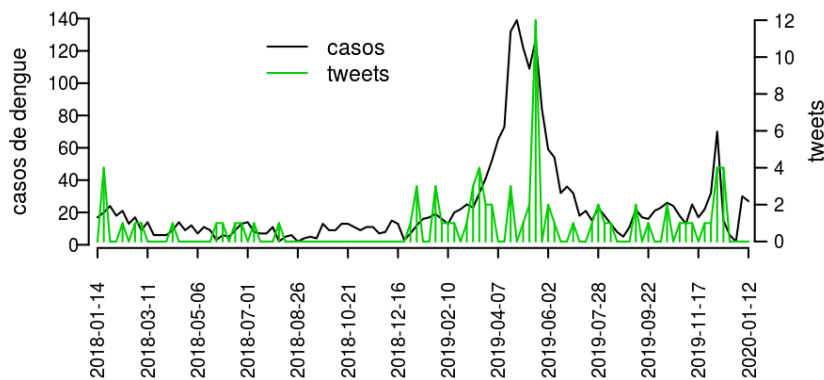


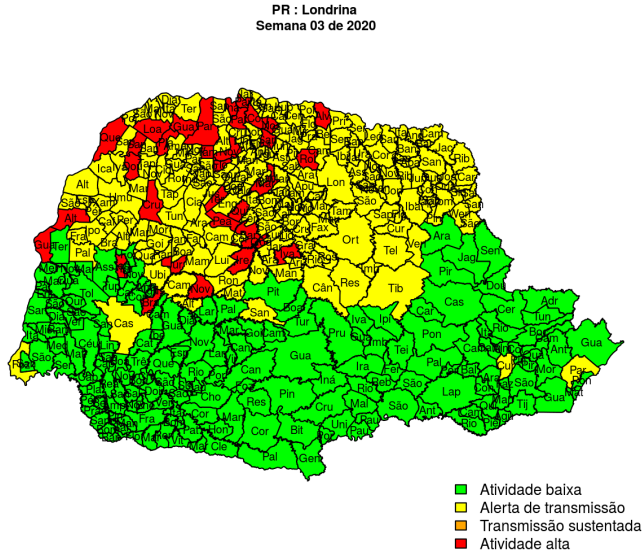
Tabela 15. Resumo das últimas seis semanas epidemiológicas na Regional Apucarana

SE	temperatura	tweet	casos notif	casos preditos
201950	20.4	0	10	10
201951	20.3	0	12	12
201952	20.4	0	5	5
202001	22.5	0	2	2
202002		0	29	29
202003		0	27	27

[hyperlinkvartabver](#) descrição das variáveis

Regional Londrina

Desde o início do ano, 1991 casos de dengue foram registrados na Regional de Saúde, sendo 759 na última semana.



Municípios

- Ibiporã
- Lupionópolis
- Assaí
- Bela Vista do Paraíso
- Cafeara
- Centenário do Sul
- Florestópolis
- Guaraci
- Jaguapitã
- Jataizinho
- Londrina
- Miraselva
- Porecatu
- Prado Ferreira
- Primeiro de Maio
- Sertanópolis
- Tamarana
- Alvorada do Sul
- Cambé
- Pitangueiras
- Rolândia

[Início](#)

Figura 16. Casos notificados de dengue e Índice de menção em mídia social sobre dengue na Regional Londrina

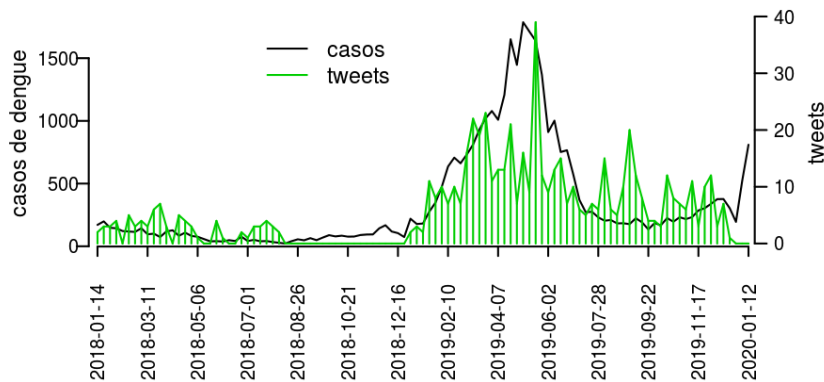


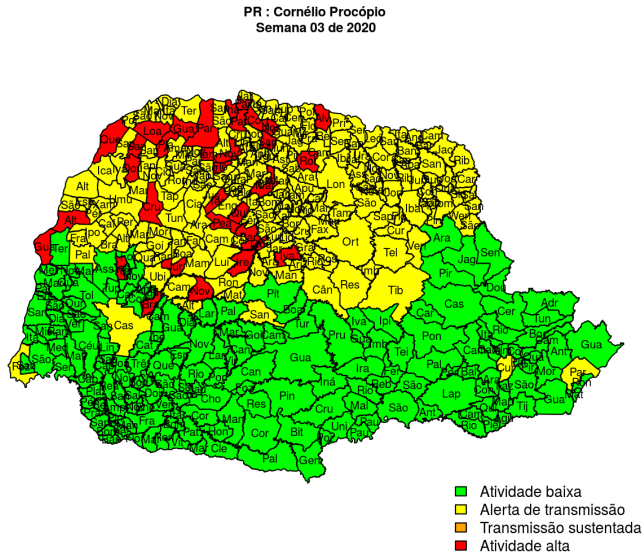
Tabela 16. Resumo das últimas seis semanas epidemiológicas na Regional Londrina

SE	temperatura	tweet	casos notif	casos preditos
201950	20.4	3	376	376
201951	20.3	7	368	368
201952	20.4	1	323	323
202001	22.5	0	221	221
202002		0	568	568
202003		0	823	823

[hyperlinkvartabver descrição das variáveis](#)

Regional Cornélio Procópio

Desde o início do ano, 17 casos de dengue foram registrados na Regional de Saúde, sendo 8 na última semana.



Municípios

- Bandeirantes
- Itambaracá
- Nova Fátima
- Nova Santa Bárbara
- Ribeirão do Pinhal
- Santa Cecília do Pavão
- Santa Mariana
- Santo Antônio do Paraíso
- São Jerônimo da Serra
- Sapopema
- Sertaneja
- Uraí
- Congonhinhas
- Andirá
- Abatiá
- Cornélio Procópio
- Leópolis
- Nova América da Colina
- Rancho Alegre
- Santa Amélia
- São Sebastião da Amoreira

[Início](#)

Figura 17. Casos notificados de dengue e Índice de menção em mídia social sobre dengue na Regional Cornélio Procópio

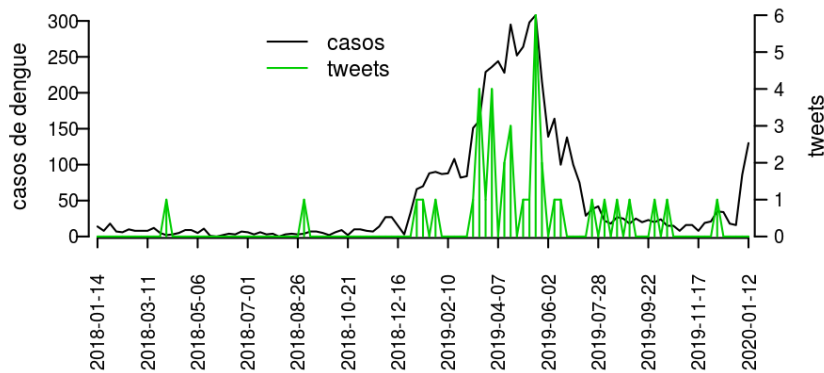


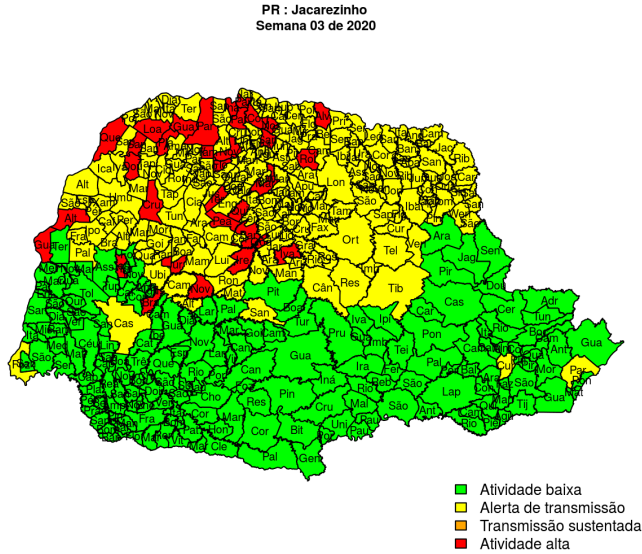
Tabela 17. Resumo das últimas seis semanas epidemiológicas na Regional Cornélio Procópio

SE	temperatura	tweet	casos notif	casos preditos
201950	20.4	1	35	35
201951	20.3	0	34	34
201952	20.4	0	18	18
202001	22.5	0	16	16
202002		0	86	86
202003		0	130	130

[hyperlinkvartabver descrição das variáveis](#)

Regional Jacarezinho

Desde o início do ano, 10 casos de dengue foram registrados na Regional de Saúde, sendo 2 na última semana.



Municípios

- Barra do Jacaré
- Cambará
- Carlópolis
- Conselheiro Mairinck
- Guapirama
- Jaboti
- Japira
- Joaquim Távora
- Jundiá do Sul
- Quatiguá
- Ribeirão Claro
- Salto do Itaré
- Santo Antônio da Platina
- Siqueira Campos
- Wenceslau Braz
- Figueira
- Ibaiti
- Jacarezinho
- Pinhalão
- Santana do Itaré
- São José da Boa Vista
- Tomazina

Início

Figura 18. Casos notificados de dengue e Índice de menção em mídia social sobre dengue na Regional Jacarezinho

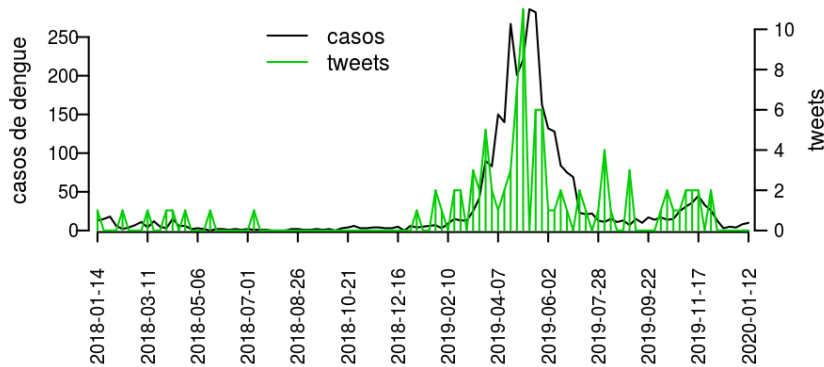


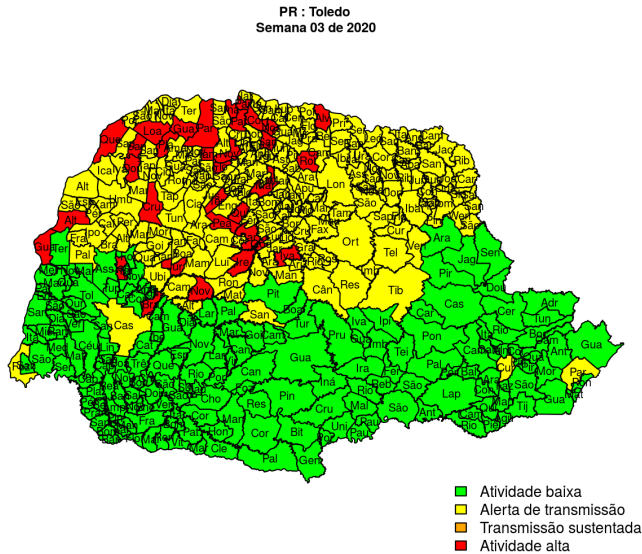
Tabela 18. Resumo das últimas seis semanas epidemiológicas na Regional Jacarezinho

SE	temperatura	tweet	casos notif	casos preditos
201950	20.4	0	13	13
201951	20.3	0	3	3
201952	20.4	0	5	5
202001	22.5	0	4	4
202002		0	8	8
202003		0	10	10

[hyperlink](#) [vartabver](#) [descrição](#) das variáveis

Regional Toledo

Desde o início do ano, 3 casos de dengue foram registrados na Regional de Saúde, sendo 1 na última semana.



Municípios

- Diamante D'Oeste
- Entre Rios do Oeste
- Guaíra
- Marechal Cândido Rondon
- Mercedes
- Nova Santa Rosa
- Ouro Verde do Oeste
- Palotina
- Pato Bragado
- Quatro Pontes
- Santa Helena
- São José das Palmeiras
- São Pedro do Iguçu
- Terra Roxa
- Toledo
- Tupãssi
- Assis Chateaubriand
- Maripá

Início

Figura 19. Casos notificados de dengue e Índice de menção em mídia social sobre dengue na Regional Toledo

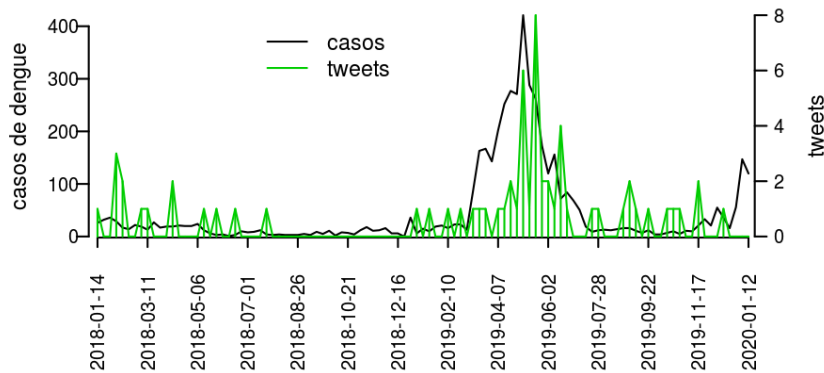


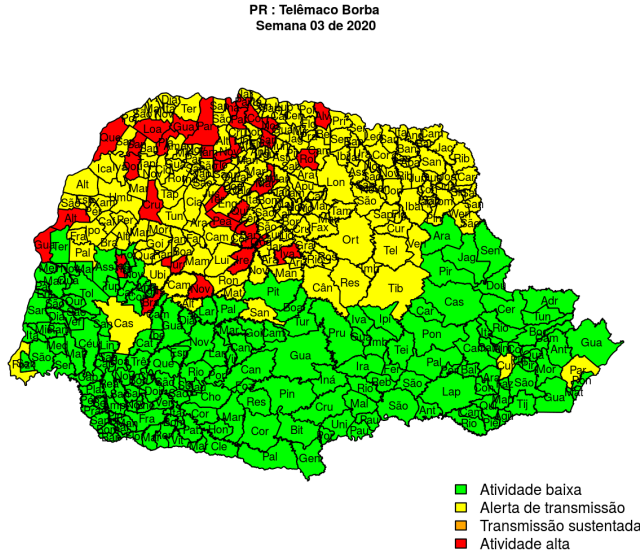
Tabela 19. Resumo das últimas seis semanas epidemiológicas na Regional Toledo

SE	temperatura	tweet	casos notif	casos preditos
201950	20.3	0	55	55
201951	20.6	1	36	36
201952	19.0	0	16	16
202001	22.0	0	56	56
202002		0	147	147
202003		0	120	120

[hyperlink](#) [vartabver](#) [descrição](#) das variáveis

Regional Telêmaco Borba

Desde o início do ano, 323 casos de dengue foram registrados na Regional de Saúde, sendo 120 na última semana.



Municípios

- Curiúva
- Imbaú
- Reserva
- Tibagi
- Ortigueira
- Telêmaco Borba
- Ventania

Início

Figura 20. Casos notificados de dengue e Índice de menção em mídia social sobre dengue na Regional Telêmaco Borba

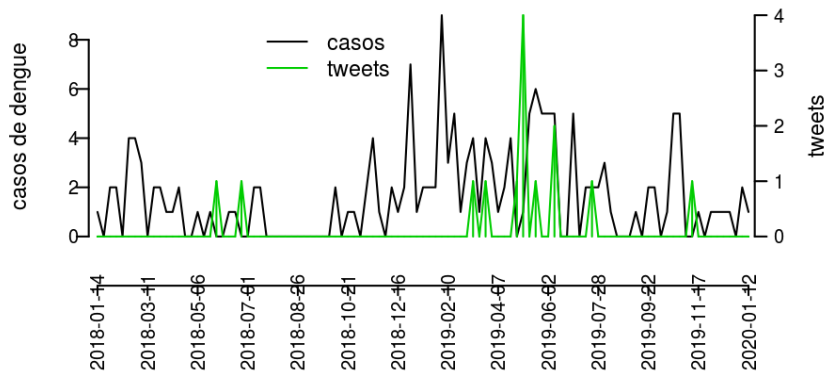


Tabela 20. Resumo das últimas seis semanas epidemiológicas na Regional Telêmaco Borba

SE	temperatura	tweet	casos notif	casos preditos
201950	20.4	0	1	1
201951	20.3	0	1	1
201952	20.4	0	1	1
202001	22.5	0	0	0
202002		0	2	2
202003		0	1	1

[hyperlinkvartabver descrição das variáveis](#)

Regional Cascavel

Desde o início do ano, 637 casos de dengue foram registrados na Regional de Saúde, sendo 305 na última semana.

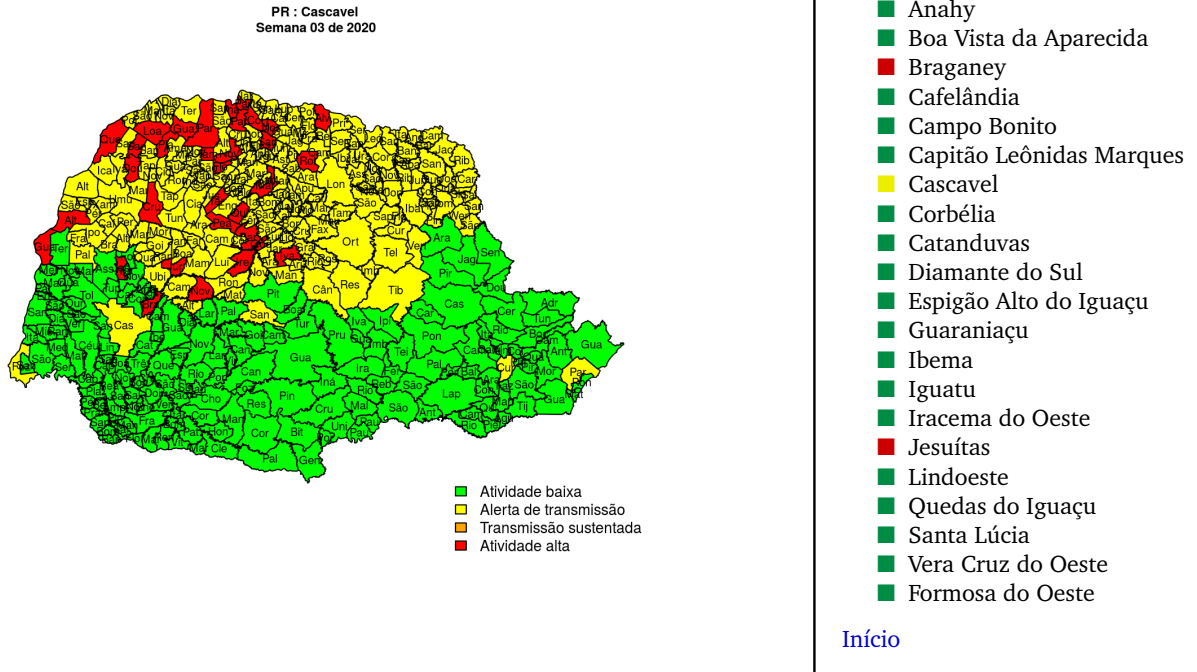


Figura 21. Casos notificados de dengue e Índice de menção em mídia social sobre dengue na Regional Cascavel

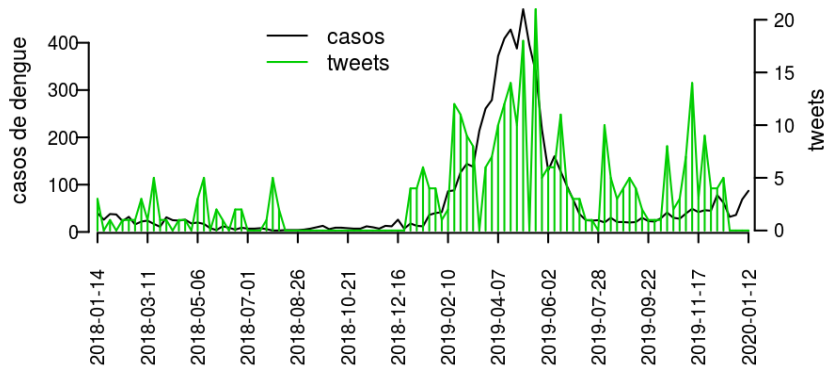


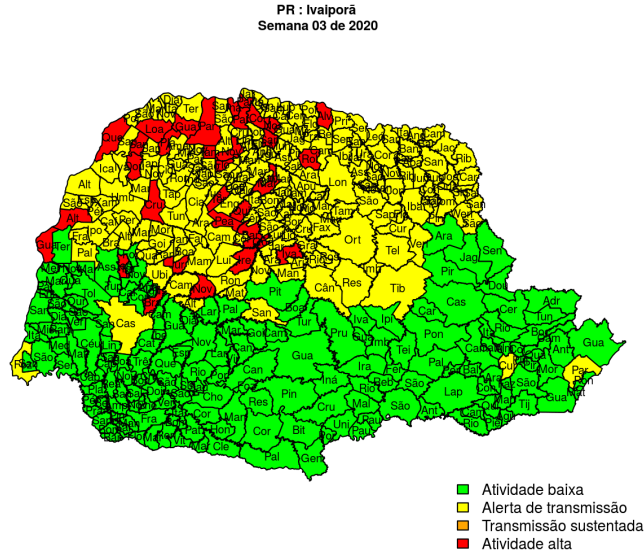
Tabela 21. Resumo das últimas seis semanas epidemiológicas na Regional Cascavel

SE	temperatura	tweet	casos notif	casos preditos
201950	20.3	5	69	69
201951	20.6	3	65	65
201952	19.0	0	37	37
202001	22.0	0	27	27
202002		0	68	68
202003		0	70	70

[hyperlink](#) [vartabver](#) [descrição](#) das variáveis

Regional Ivaiporã

Desde o início do ano, 0 casos de dengue foram registrados na Regional de Saúde, sendo 0 na última semana.



Municípios

- Ariranha do Ivaí
- Ivaiporã
- Cruzmaltina
- Godoy Moreira
- Jardim Alegre
- Lidianópolis
- Lunardelli
- Manoel Ribas
- Mato Rico
- Nova Tebas
- Rio Branco do Ivaí
- Rosário do Ivaí
- Santa Maria do Oeste
- São João do Ivaí
- Arapuã
- Cândido de Abreu

Início

Figura 22. Casos notificados de dengue e Índice de menção em mídia social sobre dengue na Regional Ivaiporã

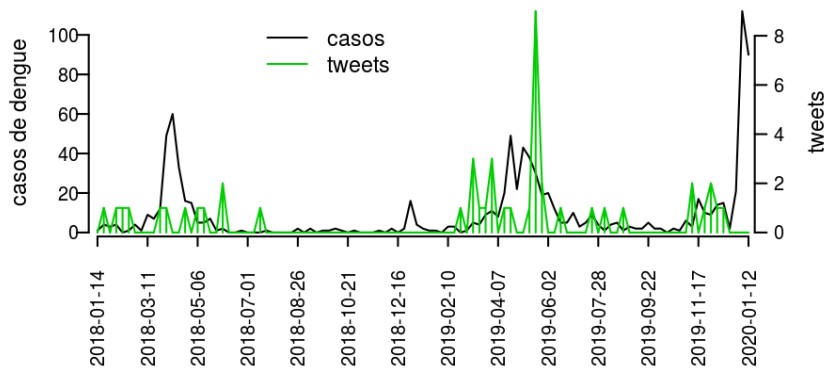


Tabela 22. Resumo das últimas seis semanas epidemiológicas na Regional Ivaiporã

SE	temperatura	tweet	casos notif	casos preditos
201950	20.4	1	14	14
201951	20.3	1	15	15
201952	20.4	0	2	2
202001	22.5	0	21	21
202002		0	112	112
202003		0	90	90

[hyperlinkvartabver descrição das variáveis](#)

Resumo da situação epidemiológica da dengue nos municípios de Paraná, na semana 3 de 2020

Município	Regional	Temperatura	Tweets	Casos	Incidencia	Rt	Nível
Amaporã	Paranavaí			0	0.0	0.0	amarelo
Ampére	Francisco Beltrão			0	0.0	0.0	verde
Arapongas	Apucarana			9	7.7	1.7	amarelo
Barbosa Ferraz	Campo Mourão			82	661.7	1.9	vermelho
Bituruna	União da Vitória			0	0.0	0.0	verde
Boa Ventura de São Roque	Guarapuava			0	0.0		verde
Borrazópolis	Apucarana			0	0.0		amarelo
Cafezal do Sul	Umuarama			1	23.4	3.4	amarelo
Cambira	Apucarana			0	0.0	0.0	amarelo
Campo Mourão	Campo Mourão			6	6.4	1.2	amarelo
Capanema	Francisco Beltrão			1	5.2	3.4	verde
Céu Azul	Cascavel			0	0.0	0.0	verde
Cruzeiro do Sul	Paranavaí			0	0.0	0.0	amarelo
Doutor Camargo	Maringá			0	0.0	0.0	amarelo
Fênix	Campo Mourão			7	142.8	3.1	amarelo
Floraí	Maringá			27	528.0	0.7	vermelho
Altônia	Umuarama			37	169.2	2.9	vermelho
Alto Paraná	Paranavaí			82	561.4	4.6	amarelo
Corumbataí do Sul	Campo Mourão			0	0.0	0.0	amarelo
Matelândia	Foz do Iguaçu			1	5.7	1.0	verde
Mirador	Paranavaí			0	0.0	0.0	amarelo
Munhoz de Melo	Maringá			9	228.8	7.4	amarelo
Nova Aurora	Cascavel			0	0.0	0.0	verde
Nova Olímpia	Umuarama			1	17.2	1.0	amarelo
Nova Prata do Iguaçu	Francisco Beltrão			0	0.0	0.0	verde
Paiçandu	Maringá			4	10.1	5.7	amarelo
Palmital	Guarapuava			0	0.0		verde
Paranapoema	Paranavaí			24	778.2	3.2	vermelho
Paulo Frontin	União da Vitória			0	0.0		verde
Perobal	Umuarama			2	33.2	1.5	amarelo
Pinhão	Guarapuava			0	0.0	0.0	verde
Planaltina do Paraná	Paranavaí			10	233.1	1.3	vermelho
Planalto	Francisco Beltrão			0	0.0	0.0	verde
Porto Barreiro	Guarapuava			0	0.0		verde
Presidente Castelo Branco	Maringá			26	501.3	7.5	amarelo
Prudentópolis	Guarapuava			1	1.9	1.4	verde
Quinta do Sol	Campo Mourão			78	1578.6	1.1	vermelho
Realeza	Francisco Beltrão			0	0.0	0.0	verde
Rio Azul	Iratí			0	0.0	0.0	verde
Salgado Filho	Francisco Beltrão			0	0.0	0.0	verde
Santa Cruz de Monte Castelo	Paranavaí			0	0.0	0.0	amarelo
Santa Isabel do Ivaí	Paranavaí			142	1599.6	1.4	vermelho
Santa Tereza do Oeste	Cascavel			2	19.1	1.7	verde
São Jorge do Ivaí	Maringá			2	35.2	0.5	amarelo
São Mateus do Sul	União da Vitória			0	0.0	0.0	verde
São Pedro do Ivaí	Apucarana			0	0.0	0.0	amarelo
Sengés	Ponta Grossa			0	0.0	0.0	verde
Tapira	Umuarama			0	0.0	0.0	amarelo
Três Barras do Paraná	Cascavel			0	0.0	0.0	verde
União da Vitória	União da Vitória			0	0.0	0.0	verde
Uniflor	Maringá			2	76.8	0.3	amarelo
Vitorino	Pato Branco			0	0.0		verde

Continua na próxima página

Município	Regional	Temperatura	Tweets	Casos	Incidência	Rt	Nível
Nova Cantu	Campo Mourão			4	61.8	0.2	vermelho
Santo Antônio do Sudoeste	Francisco Beltrão			0	0.0	0.0	verde
Foz do Jordão	Guarapuava			0	0.0		verde
Goioxim	Guarapuava			0	0.0		verde
Guairaçá	Paranavaí			50	762.0	5.8	vermelho
Ibiporã	Londrina			68	128.7	1.1	amarelo
Inajá	Paranavaí			19	607.4	0.9	vermelho
Itaguajé	Maringá			0	0.0	0.0	amarelo
Ivaté	Umuarama			0	0.0	0.0	amarelo
Jandaia do Sul	Apucarana			3	14.1	2.2	amarelo
Jardim Olinda	Paranavaí			0	0.0		amarelo
Jussara	Cianorte			6	85.8	4.2	amarelo
Lobato	Maringá			0	0.0	0.0	amarelo
Lupionópolis	Londrina			10	204.7	2.2	amarelo
Mallet	Irati			0	0.0	0.0	verde
Marilândia do Sul	Apucarana			2	22.0	3.4	amarelo
Maringá	Maringá			101	25.1	0.9	amarelo
Tuneiras do Oeste	Cianorte			0	0.0	0.0	amarelo
Mariópolis	Pato Branco			0	0.0	0.0	verde
Alto Piquiri	Umuarama			0	0.0	0.0	amarelo
Cruz Machado	União da Vitória			0	0.0	0.0	verde
Paranaguá	Paranaguá			11	7.2	1.1	amarelo
Piên	Curitiba			0	0.0		verde
Pinhais	Curitiba			3	2.3	1.1	verde
Piraquara	Curitiba			0	0.0	0.0	verde
Pontal do Paraná	Paranaguá			0	0.0	0.0	verde
Quatro Barras	Curitiba			0	0.0	0.0	verde
Quitandinha	Curitiba			0	0.0		verde
Rio Branco do Sul	Curitiba			0	0.0		verde
São José dos Pinhais	Curitiba			0	0.0	0.0	verde
Tijucas do Sul	Curitiba			0	0.0		verde
Tunas do Paraná	Curitiba			0	0.0		verde
Castro	Ponta Grossa			0	0.0	0.0	verde
Cerro Azul	Curitiba			0	0.0		verde
Colombo	Curitiba			0	0.0	0.0	verde
Contenda	Curitiba			0	0.0		verde
Guaraqueçaba	Paranaguá			0	0.0	0.0	verde
Guaratuba	Paranaguá			3	8.4	4.6	verde
Itaperuçu	Curitiba			0	0.0		verde
Doutor Ulysses	Curitiba			0	0.0		verde
Adrianópolis	Curitiba			0	0.0		verde
Agudos do Sul	Curitiba			0	0.0		verde
Antonina	Paranaguá			1	5.1	18.5	verde
Arapoti	Ponta Grossa			1	3.6	18.5	verde
Araucária	Curitiba			0	0.0	0.0	verde
Bocaiúva do Sul	Curitiba			0	0.0	0.0	verde
Campina Grande do Sul	Curitiba			1	2.4	18.5	verde
Campo do Tenente	Curitiba			0	0.0		verde
Campo Magro	Curitiba			2	7.2	17.8	verde
Ivaí	Ponta Grossa			0	0.0	0.0	verde
Jaguariaíva	Ponta Grossa			0	0.0		verde
Mandirituba	Curitiba			0	0.0		verde
Matinhos	Paranaguá			0	0.0	0.0	verde
Fazenda Rio Grande	Curitiba			0	0.0	0.0	verde
Morretes	Paranaguá			0	0.0	0.0	verde

Continua na próxima página

Município	Regional	Temperatura	Tweets	Casos	Incidencia	Rt	Nível
Campina do Simão	Guarapuava			0	0.0		verde
Candói	Guarapuava			0	0.0		verde
Clevelândia	Pato Branco			0	0.0		verde
Bela Vista da Caroba	Francisco Beltrão			0	0.0	0.0	verde
Coronel Domingos Soares	Pato Branco			0	0.0	0.0	verde
Coronel Vivida	Pato Branco			0	0.0	0.0	verde
Anahy	Cascavel			0	0.0	0.0	verde
Cruzeiro do Iguaçu	Francisco Beltrão			0	0.0	0.0	verde
Dois Vizinhos	Francisco Beltrão			0	0.0	0.0	verde
Cantagalo	Guarapuava			0	0.0		verde
Chopinzinho	Pato Branco			0	0.0	0.0	verde
Antônio Olinto	União da Vitória			0	0.0		verde
Boa Esperança	Campo Mourão			1	22.5	18.5	amarelo
Boa Esperança do Iguaçu	Francisco Beltrão			0	0.0	0.0	verde
Enéas Marques	Francisco Beltrão			0	0.0	0.0	verde
Farol	Campo Mourão			0	0.0	0.0	amarelo
Fernandes Pinheiro	Iratí			0	0.0		verde
Flor da Serra do Sul	Francisco Beltrão			0	0.0		verde
Foz do Iguaçu	Foz do Iguaçu			232	87.9	1.6	amarelo
Bom Jesus do Sul	Francisco Beltrão			0	0.0	0.0	verde
Francisco Beltrão	Francisco Beltrão			1	1.1	0.6	verde
General Carneiro	União da Vitória			0	0.0	0.0	verde
Goioerê	Campo Mourão			7	23.6	1.9	amarelo
Guamiranga	Iratí			0	0.0		verde
Honório Serpa	Pato Branco			0	0.0	0.0	verde
Imbituva	Iratí			0	0.0	0.0	verde
Inácio Martins	Iratí			0	0.0	0.0	verde
Irati	Iratí			0	0.0	0.0	verde
Iretama	Campo Mourão			40	375.7	2.0	vermelho
Itapejara d'Oeste	Pato Branco			0	0.0	0.0	verde
Laranjeiras do Sul	Guarapuava			0	0.0	0.0	verde
Manfrinópolis	Francisco Beltrão			0	0.0		verde
Mangueirinha	Pato Branco			0	0.0		verde
Marmeleiro	Francisco Beltrão			0	0.0	0.0	verde
Marquinho	Guarapuava			0	0.0		verde
Medianeira	Foz do Iguaçu			0	0.0	0.0	verde
Missal	Foz do Iguaçu			0	0.0	0.0	verde
Nova Esperança do Sudoeste	Francisco Beltrão			0	0.0		verde
Nova Laranjeiras	Guarapuava			0	0.0	0.0	verde
Palmas	Pato Branco			0	0.0	0.0	verde
Palmeira	Ponta Grossa			0	0.0	0.0	verde
Pato Branco	Pato Branco			6	7.5	2.1	verde
Paula Freitas	União da Vitória			0	0.0		verde
Pérola d'Oeste	Francisco Beltrão			0	0.0		verde
Pinhal de São Bento	Francisco Beltrão			0	0.0	0.0	verde
Piraí do Sul	Ponta Grossa			0	0.0	0.0	verde
Ponta Grossa	Ponta Grossa			1	0.3	0.5	verde
Porto Amazonas	Ponta Grossa			0	0.0		verde
Porto Vitória	União da Vitória			0	0.0		verde
Ramilândia	Foz do Iguaçu			0	0.0	0.0	verde
Rebouças	Iratí			0	0.0		verde
Renascença	Francisco Beltrão			0	0.0	0.0	verde
Reserva do Iguaçu	Guarapuava			0	0.0	0.0	verde
Salto do Lontra	Francisco Beltrão			0	0.0	0.0	verde
Santa Izabel do Oeste	Francisco Beltrão			0	0.0	0.0	verde

Continua na próxima página

Município	Regional	Temperatura	Tweets	Casos	Incidencia	Rt	Nível
São João	Pato Branco			1	9.4	18.5	verde
São João do Triunfo	Ponta Grossa			0	0.0		verde
São Jorge d'Oeste	Francisco Beltrão			0	0.0	0.0	verde
São Miguel do Iguaçu	Foz do Iguaçu			0	0.0	0.0	verde
Serranópolis do Iguaçu	Foz do Iguaçu			0	0.0	0.0	verde
Sulina	Pato Branco			0	0.0		verde
Teixeira Soares	Iratí			0	0.0		verde
Verê	Francisco Beltrão			0	0.0	0.0	verde
Virmond	Guarapuava			0	0.0		verde
Araruna	Campo Mourão			0	0.0	0.0	amarelo
Barracão	Francisco Beltrão			0	0.0	0.0	verde
Assaí	Londrina			17	105.6	3.7	amarelo
Apucarana	Apucarana			11	8.4	2.9	amarelo
Astorga	Maringá			1	3.8	1.3	amarelo
Bela Vista do Paraíso	Londrina			0	0.0	0.0	amarelo
Brasilândia do Sul	Umuarama			1	33.4	3.4	amarelo
Cafeara	Londrina			0	0.0	0.0	amarelo
Califórnia	Apucarana			0	0.0	0.0	amarelo
Centenário do Sul	Londrina			9	79.8	0.9	amarelo
Cianorte	Cianorte			27	34.4	1.6	amarelo
Colorado	Maringá			120	504.0	0.9	vermelho
Diamante do Norte	Paranavaí			0	0.0	0.0	amarelo
Douradina	Umuarama			28	335.9	1.5	vermelho
Esperança Nova	Umuarama			1	53.3	18.5	amarelo
Floresta	Maringá			3	45.9	1.0	amarelo
Florestópolis	Londrina			0	0.0	0.0	amarelo
Francisco Alves	Umuarama			0	0.0	0.0	amarelo
Guaporema	Cianorte			1	43.6	18.5	amarelo
Guaraci	Londrina			0	0.0	0.0	amarelo
Icaraíma	Umuarama			2	23.4	2.5	amarelo
Indianópolis	Cianorte			3	66.8	18.5	amarelo
Iporã	Umuarama			0	0.0	0.0	amarelo
Itambé	Maringá			0	0.0	0.0	amarelo
Ivatuba	Maringá			0	0.0	0.0	amarelo
Jaguapitã	Londrina			3	22.6	1.2	amarelo
Janiópolis	Campo Mourão			0	0.0	0.0	amarelo
Jataizinho	Londrina			4	31.8	0.8	amarelo
Juranda	Campo Mourão			71	925.8	1.4	vermelho
Kaloré	Apucarana			0	0.0	0.0	amarelo
Londrina	Londrina			593	107.2	3.1	amarelo
Luiziana	Campo Mourão			0	0.0	0.0	amarelo
Mamborê	Campo Mourão			3	21.6	2.0	amarelo
Maria Helena	Umuarama			2	33.6	1.8	amarelo
Marialva	Maringá			13	37.5	2.3	vermelho
Marilena	Paranavaí			0	0.0	0.0	amarelo
Marumbi	Apucarana			0	0.0	0.0	amarelo
Mauá da Serra	Apucarana			0	0.0	0.0	amarelo
Miraselva	Londrina			8	425.5	1.7	amarelo
Nossa Senhora das Graças	Maringá			26	638.8	2.2	vermelho
Nova Aliança do Ivaí	Paranavaí			3	196.5	2.2	amarelo
Nova Esperança	Maringá			21	75.0	1.9	vermelho
Novo Itacolomi	Apucarana			1	34.4	18.5	amarelo
Ourizona	Maringá			2	57.3	3.4	amarelo
Paraíso do Norte	Paranavaí			0	0.0	0.0	amarelo
Paranavaí	Paranavaí			246	281.7	1.3	vermelho

Continua na próxima página

Município	Regional	Temperatura	Tweets	Casos	Incidencia	Rt	Nível
Peabiru	Campo Mourão			76	536.3	1.4	vermelho
Pérola	Umuarama			0	0.0	0.0	amarelo
Porecatu	Londrina			37	266.9	2.5	amarelo
Porto Rico	Paranavaí			0	0.0	0.0	amarelo
Quarto Centenário	Campo Mourão			0	0.0	0.0	amarelo
Rancho Alegre D'Oeste	Campo Mourão			0	0.0	0.0	amarelo
Rio Bom	Apucarana			1	29.9	18.5	amarelo
Rondon	Cianorte			4	42.0	3.0	amarelo
Santa Fé	Maringá			33	285.4	1.1	vermelho
Santa Inês	Maringá			0	0.0	0.0	amarelo
Santa Mônica	Paranavaí			16	412.2	4.2	amarelo
São Carlos do Ivaí	Paranavaí			0	0.0	0.0	amarelo
São João do Caiuá	Paranavaí			33	547.2	10.0	amarelo
São Jorge do Patrocínio	Umuarama			2	33.4	5.7	amarelo
São Pedro do Paraná	Paranavaí			0	0.0	0.0	amarelo
São Tomé	Cianorte			0	0.0	0.0	amarelo
Tamboara	Paranavaí			56	1113.8	2.9	vermelho
Terra Boa	Campo Mourão			10	59.2	1.1	vermelho
Terra Rica	Paranavaí			38	231.0	2.1	amarelo
Ubiratã	Campo Mourão			13	59.6	1.4	amarelo
Alto Paraíso	Umuarama			0	0.0	0.0	amarelo
Xambrê	Umuarama			5	83.5	5.0	amarelo
Ariranha do Ivaí	Ivaiporã			1	42.9	18.5	amarelo
Bandeirantes	Cornélio Procópio			99	304.0	4.8	amarelo
Barra do Jacaré	Jacarezinho			4	141.6	18.1	amarelo
Cambará	Jacarezinho			0	0.0	0.0	amarelo
Carlópolis	Jacarezinho			0	0.0	0.0	amarelo
Ivaiporã	Ivaiporã			61	186.5	2.2	vermelho
Conselheiro Mairinck	Jacarezinho			0	0.0		amarelo
Cruzmaltina	Ivaiporã			0	0.0	0.0	amarelo
Curiúva	Telêmaco Borba			0	0.0		amarelo
Diamante D'Oeste	Toledo			4	75.8	3.6	verde
Entre Rios do Oeste	Toledo			0	0.0	0.0	verde
Godoy Moreira	Ivaiporã			19	591.7	2.7	vermelho
Guaíra	Toledo			43	131.2	0.9	vermelho
Guapirama	Jacarezinho			0	0.0	0.0	amarelo
Imbaú	Telêmaco Borba			0	0.0		amarelo
Itambaracá	Cornélio Procópio			6	87.8	18.5	amarelo
Jaboti	Jacarezinho			0	0.0		amarelo
Japira	Jacarezinho			0	0.0		amarelo
Jardim Alegre	Ivaiporã			3	24.8	1.0	amarelo
Joaquim Távora	Jacarezinho			0	0.0	0.0	amarelo
Jundiaí do Sul	Jacarezinho			0	0.0		amarelo
Lidianópolis	Ivaiporã			2	53.8	18.5	amarelo
Lunardelli	Ivaiporã			3	58.9	2.1	amarelo
Manoel Ribas	Ivaiporã			0	0.0	0.0	amarelo
Marechal Cândido Rondon	Toledo			6	11.7	4.9	verde
Mato Rico	Ivaiporã			0	0.0	0.0	amarelo
Mercedes	Toledo			0	0.0	0.0	verde
Nova Fátima	Cornélio Procópio			0	0.0	0.0	amarelo
Nova Santa Bárbara	Cornélio Procópio			0	0.0	0.0	amarelo
Nova Santa Rosa	Toledo			0	0.0	0.0	verde
Nova Tebas	Ivaiporã			0	0.0	0.0	amarelo
Ouro Verde do Oeste	Toledo			0	0.0	0.0	verde
Palotina	Toledo			11	35.4	2.2	amarelo

Continua na próxima página

Município	Regional	Temperatura	Tweets	Casos	Incidencia	Rt	Nível
Pato Bragado	Toledo			3	55.9	7.4	verde
Prado Ferreira	Londrina			0	0.0	0.0	amarelo
Primeiro de Maio	Londrina			0	0.0	0.0	amarelo
Quatiguá	Jacarezinho			0	0.0	0.0	amarelo
Quatro Pontes	Toledo			24	597.9	8.0	verde
Reserva	Telêmaco Borba			0	0.0		amarelo
Ribeirão Claro	Jacarezinho			0	0.0	0.0	amarelo
Ribeirão do Pinhal	Cornélio Procópio			0	0.0	0.0	amarelo
Rio Branco do Ivaí	Ivaiporã			0	0.0	0.0	amarelo
Rosário do Ivaí	Ivaiporã			0	0.0	0.0	amarelo
Salto do Itararé	Jacarezinho			0	0.0		amarelo
Santa Cecília do Pavão	Cornélio Procópio			0	0.0	0.0	amarelo
Santa Helena	Toledo			7	27.3	3.4	verde
Santa Maria do Oeste	Ivaiporã			0	0.0		amarelo
Santa Mariana	Cornélio Procópio			0	0.0	0.0	amarelo
Santo Antônio da Platina	Jacarezinho			6	13.2	1.7	amarelo
Santo Antônio do Paraíso	Cornélio Procópio			1	43.3	17.1	amarelo
São Jerônimo da Serra	Cornélio Procópio			0	0.0	0.0	amarelo
São João do Ivaí	Ivaiporã			1	9.0	0.6	amarelo
São José das Palmeiras	Toledo			0	0.0	0.0	verde
São Pedro do Iguaçu	Toledo			0	0.0	0.0	verde
Sapopema	Cornélio Procópio			0	0.0	0.0	amarelo
Sertaneja	Cornélio Procópio			0	0.0	0.0	amarelo
Sertanópolis	Londrina			13	79.1	2.2	amarelo
Siqueira Campos	Jacarezinho			0	0.0	0.0	amarelo
Tamarana	Londrina			0	0.0	0.0	amarelo
Terra Roxa	Toledo			12	68.3	2.9	verde
Tibagi	Telêmaco Borba			0	0.0	0.0	amarelo
Toledo	Toledo			5	3.7	1.6	verde
Tupãssi	Toledo			5	60.5	5.0	verde
Uraí	Cornélio Procópio			7	59.9	3.1	amarelo
Wenceslau Braz	Jacarezinho			0	0.0	0.0	amarelo
Congonhinhas	Cornélio Procópio			0	0.0	0.0	amarelo
Andirá	Cornélio Procópio			1	4.8	1.3	amarelo
Arapuã	Ivaiporã			0	0.0	0.0	amarelo
Abatiá	Cornélio Procópio			5	64.1	6.6	amarelo
Campo Bonito	Cascavel			1	23.8	18.5	verde
Capitão Leônidas Marques	Cascavel			0	0.0	0.0	verde
Cascavel	Cascavel			27	8.5	1.5	amarelo
Atalaia	Maringá			8	199.9	2.5	amarelo
Bom Sucesso do Sul	Pato Branco			1	29.8	18.5	verde
Campina da Lagoa	Campo Mourão			20	132.1	2.7	amarelo
Corbélia	Cascavel			1	5.8	0.5	verde
Sarandi	Maringá			20	21.9	0.3	amarelo
Flórida	Maringá			8	298.0	11.8	amarelo
Catanduvas	Cascavel			0	0.0	0.0	verde
Diamante do Sul	Cascavel			0	0.0		verde
Espigão Alto do Iguaçu	Cascavel			0	0.0	0.0	verde
Guaraniaçu	Cascavel			0	0.0	0.0	verde
Íbema	Cascavel			0	0.0	0.0	verde
Iguatu	Cascavel			0	0.0	0.0	verde
Iracema do Oeste	Cascavel			1	40.2	15.9	verde
Jesuítas	Cascavel			23	258.1	4.2	vermelho
Lindoeste	Cascavel			0	0.0	0.0	verde
Quedas do Iguaçu	Cascavel			0	0.0	0.0	verde

Continua na próxima página

Município	Regional	Temperatura	Tweets	Casos	Incidencia	Rt	Nível
Santa Lúcia	Cascavel			0	0.0	0.0	verde
Vera Cruz do Oeste	Cascavel			0	0.0	0.0	verde
Formosa do Oeste	Cascavel			0	0.0	0.0	verde
Guarapuava	Guarapuava			1	0.6	0.6	verde
Itaipulândia	Foz do Iguaçu			2	19.2	5.7	verde
Laranjal	Guarapuava			0	0.0		verde
Mandaguari	Maringá			1	2.9	18.5	amarelo
Roncador	Campo Mourão			0	0.0	0.0	amarelo
Altamira do Paraná	Campo Mourão			1	31.8	0.8	amarelo
Rio Negro	Curitiba			0	0.0		verde
Carambeí	Ponta Grossa			0	0.0	0.0	verde
Curitiba	Curitiba			17	0.9	0.9	amarelo
Ipiranga	Ponta Grossa			0	0.0		verde
Almirante Tamandaré	Curitiba			0	0.0	0.0	verde
Balsa Nova	Curitiba			0	0.0		verde
Campo Largo	Curitiba			1	0.8	1.9	verde
Lapa	Curitiba			0	0.0	0.0	verde
Pitanga	Guarapuava			0	0.0	0.0	verde
Pranchita	Francisco Beltrão			0	0.0	0.0	verde
Rio Bonito do Iguaçu	Guarapuava			0	0.0	0.0	verde
Santa Terezinha de Itaipu	Foz do Iguaçu			1	4.4	0.7	verde
Saudade do Iguaçu	Pato Branco			0	0.0		verde
Turvo	Guarapuava			0	0.0		verde
Bom Sucesso	Apucarana			0	0.0	0.0	amarelo
Cambé	Londrina			16	15.3	0.5	amarelo
Cruzeiro do Oeste	Umuarama			193	910.5	4.4	vermelho
Faxinal	Apucarana			0	0.0	0.0	amarelo
Grandes Rios	Apucarana			0	0.0	0.0	amarelo
Iguaraçu	Maringá			2	46.4	1.7	amarelo
Alvorada do Sul	Londrina			13	116.6	2.4	vermelho
Boa Vista da Aparecida	Cascavel			0	0.0	0.0	verde
Braganey	Cascavel			15	262.5	1.6	vermelho
Cafelândia	Cascavel			0	0.0	0.0	verde
Engenheiro Beltrão	Campo Mourão			0	0.0	0.0	amarelo
Cidade Gaúcha	Cianorte			0	0.0	0.0	amarelo
Santo Inácio	Maringá			0	0.0	0.0	amarelo
Itaúna do Sul	Paranavaí			0	0.0	0.0	amarelo
Japurá	Cianorte			2	21.6	18.5	amarelo
Loanda	Paranavaí			4	17.6	0.3	vermelho
Mandaguaçu	Maringá			6	27.4	7.4	amarelo
Mariluz	Umuarama			0	0.0	0.0	amarelo
Moreira Sales	Campo Mourão			0	0.0	0.0	amarelo
Nova Londrina	Paranavaí			16	118.7	4.1	amarelo
Paranacity	Maringá			66	591.0	0.9	vermelho
Pitangueiras	Londrina			0	0.0	0.0	amarelo
Querência do Norte	Paranavaí			20	162.8	2.6	vermelho
Sabáudia	Apucarana			0	0.0	0.0	amarelo
Santo Antônio do Caiuá	Paranavaí			0	0.0	0.0	amarelo
São Manoel do Paraná	Cianorte			1	45.8	3.4	amarelo
Tapejara	Cianorte			1	6.3	0.8	amarelo
Umuarama	Umuarama			30	27.5	1.2	amarelo
Ângulo	Maringá			1	33.7	0.2	amarelo
Assis Chateaubriand	Toledo			0	0.0	0.0	verde
Cândido de Abreu	Ivaiporã			0	0.0		amarelo
Cornélio Procópio	Cornélio Procópio			8	16.5	2.8	amarelo

Continua na próxima página

Município	Regional	Temperatura	Tweets	Casos	Incidencia	Rt	Nível
Figueira	Jacarezinho			0	0.0	0.0	amarelo
Ibaiti	Jacarezinho			0	0.0	0.0	amarelo
Jacarezinho	Jacarezinho			0	0.0	0.0	amarelo
Leópolis	Cornélio Procópio			0	0.0	0.0	amarelo
Maripá	Toledo			0	0.0	0.0	verde
Nova América da Colina	Cornélio Procópio			0	0.0	0.0	amarelo
Ortigueira	Telêmaco Borba			0	0.0	0.0	amarelo
Pinhalão	Jacarezinho			0	0.0		amarelo
Rancho Alegre	Cornélio Procópio			3	75.4	7.4	amarelo
Rolândia	Londrina			32	50.0	1.8	vermelho
Santa Amélia	Cornélio Procópio			0	0.0	0.0	amarelo
Santana do Itararé	Jacarezinho			0	0.0	0.0	amarelo
São José da Boa Vista	Jacarezinho			0	0.0		amarelo
São Sebastião da Amoreira	Cornélio Procópio			0	0.0	0.0	amarelo
Telêmaco Borba	Telêmaco Borba			1	1.3	1.7	amarelo
Tomazina	Jacarezinho			0	0.0	0.0	amarelo
Ventania	Telêmaco Borba			0	0.0	0.0	amarelo

[Início](#)

Lista das variáveis apresentadas nas tabelas:

SE = semana epidemiológica

Temperatura = média das temperaturas mínimas da semana

Tweet = número de tweets indicativos de casos de dengue na cidade

Casos notif = casos notificados de dengue

Casos preditos = número de casos estimados após correção pelo atraso de notificação

ICmin = número mínimo de casos estimados (IC 95%)

ICmax = número máximo de casos estimados (IC 95%)

Rt = número reprodutivo efetivo (> 1 indica aumento de casos transmissão)

p(Rt1) = probabilidade do número reprodutivo ser maior que 1 (> 0.95 indica aumento significativo de casos)

Incidência = incidência por 100.000 habitantes

Nível = cor do alerta (verde, amarelo, laranja, vermelho)

Notas

- Os dados do SINAN mais recentes ainda não foram totalmente digitados. Estimamos o número esperado de casos notificados considerando o tempo até os casos serem digitados.
- Os dados de tweets são gerados pelo Observatório de Dengue (UFMG). Os tweets são processados para exclusão de informes e outros temas relacionados a dengue.
- Algumas vezes, os casos da última semana ainda não estão disponíveis, nesse caso, usa-se uma estimativa com base na tendência de variação da série.

Créditos

Este é um projeto desenvolvido com apoio da SVS/MS em parceria com:

- Programa de Computação Científica, Fundação Oswaldo Cruz, Rio de Janeiro.
- Escola de Matemática Aplicada, Fundação Getúlio Vargas.
- Secretarias Estaduais, Municipais e Regionais de Saúde.
- Observatório de Dengue da UFMG

[Início](#)

Para mais detalhes sobre o sistema de alerta InfoDengue, consultar: <http://info.dengue.mat.br>

Para acessar os boletins gerados pelo sistema de alerta InfoDengue, consultar: <http://info.dengue.mat.br/relatorios/>

Contato: alerta_dengue@fiocruz.br