

## Boletim Semanal

Semana 5 de 2020

- [O Estado](#)

### Regionais de Saúde:

- Paranaguá
- Curitiba
- Ponta Grossa
- Iratí
- Guarapuava
- União da Vitória
- Pato Branco
- Francisco Beltrão
- Foz do Iguaçu
- Campo Mourão
- Umuarama
- Cianorte
- Paranavaí
- Maringá
- Apucarana
- Londrina
- Cornélio Procópio
- Jacarezinho
- Toledo
- Telêmaco Borba
- Cascavel
- Ivaiporã

### Municípios:

- [Tabela de Municípios](#)

[Variáveis nas Tabelas](#)

[Notas](#)

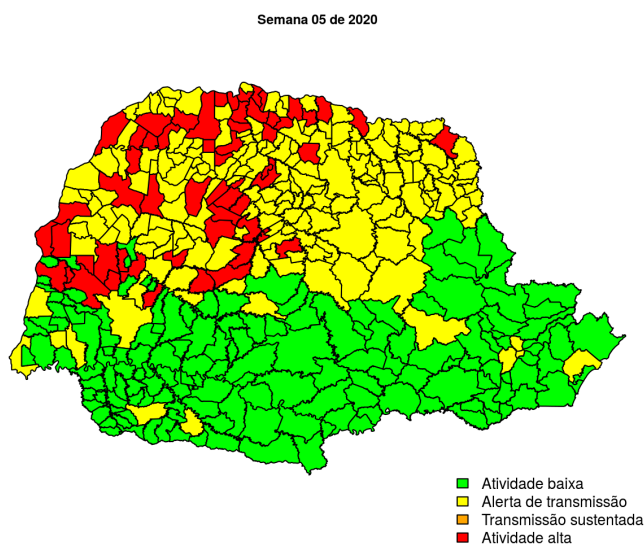
[Creditos](#)

### Contato

[alerta\\_dengue@fiocruz.br](mailto:alerta_dengue@fiocruz.br)

## Situação da Dengue no Estado do Paraná

Desde o início do ano, 28562 casos foram registrados no estado, sendo 6342 na última semana. A figura abaixo mostra as condições de transmissão em cada município na semana epidemiológica 5-2020.



Dos 399 municípios, 155 encontram-se em nível verde, 186 em nível amarelo, 0 em nível laranja e 58 em nível vermelho referentes a semana epidemiológica 5-2020. Para informações mais atualizadas e ter acesso ao mapa interativo do estado e de outras localidades, consultar em [Info Dengue](#).

**Na semana passada:** 186 municípios em nível amarelo, 0 em laranja e 53 em vermelho.

### O código de Cores

As cores indicam os seguintes níveis de atenção:

**Verde:** condições climáticas desfavoráveis, seja por baixa temperatura ou baixa umidade, e baixa incidência de casos.

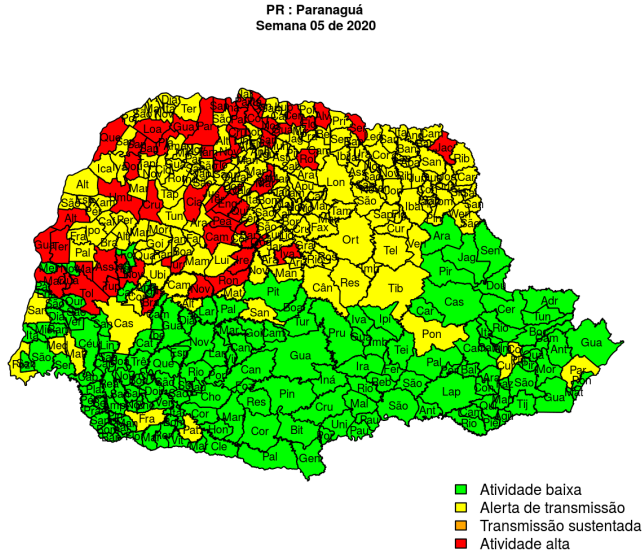
**Amarelo:** condições climáticas propícias para aumento da população do vetor e transmissão de arboviroses.

**Laranja:** transmissão aumentada e sustentada da dengue

**Vermelho:** incidência alta, acima dos 90% históricos.

## Regional Paranaguá

Desde o início do ano, 224 casos de dengue foram registrados na Regional de Saúde, sendo 77 na última semana.

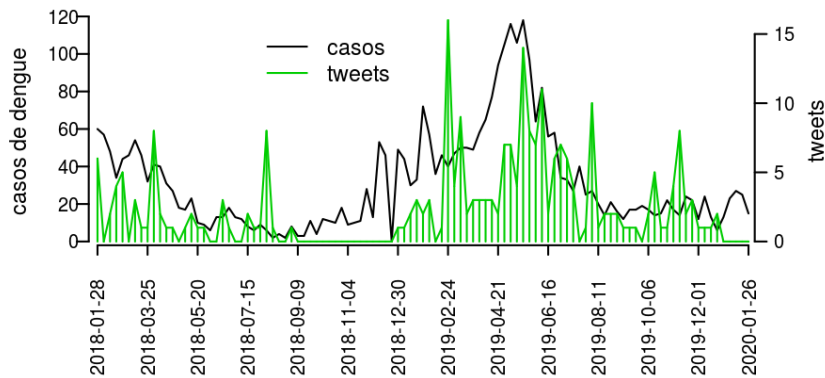


### Municípios

- Paranaguá
- Pontal do Paraná
- Guaraqueçaba
- Guaratuba
- Antonina
- Matinhos
- Morretes

Início

**Figura 1.** Casos notificados de dengue e Índice de menção em mídia social sobre dengue na Regional Paranaguá



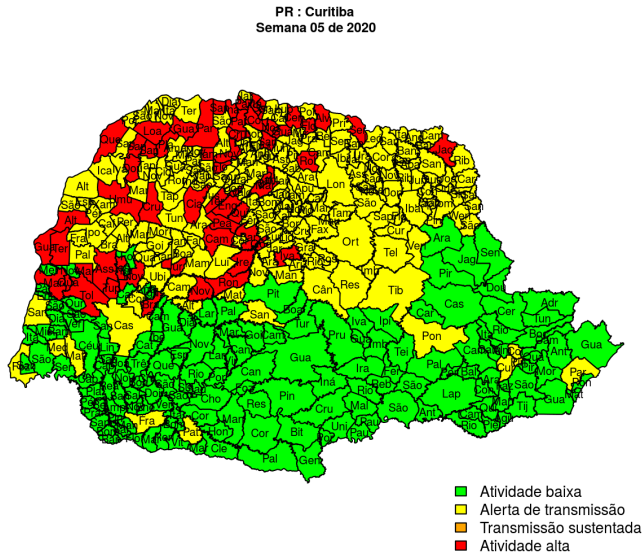
**Tabela 1.** Resumo das últimas seis semanas epidemiológicas na Regional Paranaguá

SE	temperatura	tweet	casos notif	casos preditos
201952	16.9	2	6	6
202001	16.0	0	13	13
202002		0	23	23
202003		0	27	27
202004		0	25	25
202005		0	15	15

[hyperlinkvartabver descrição das variáveis](#)

## Regional Curitiba

Desde o início do ano, 2969 casos de dengue foram registrados na Regional de Saúde, sendo 601 na última semana.

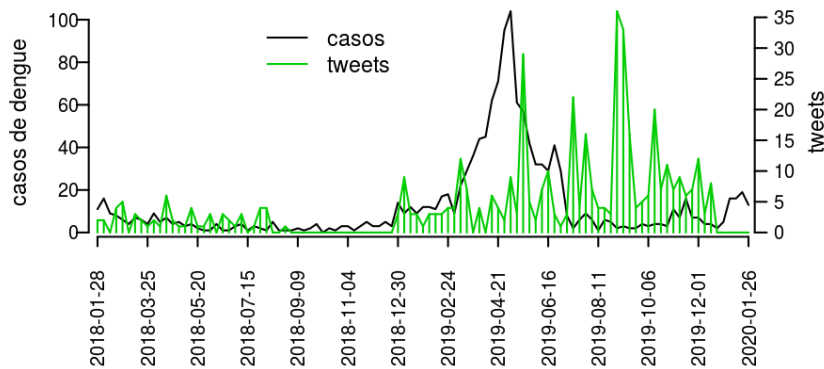


### Municípios

- Piên
- Pinhais
- Piraquara
- Quatro Barras
- Quitandinha
- Rio Branco do Sul
- São José dos Pinhais
- Tijucas do Sul
- Tunas do Paraná
- Cerro Azul
- Colombo
- Contenda
- Itaperuçu
- Doutor Ulysses
- Adrianópolis
- Agudos do Sul
- Araucária
- Bocaiúva do Sul
- Campina Grande do Sul
- Campo do Tenente
- Campo Magro
- Mandirituba
- Fazenda Rio Grande
- Rio Negro
- Curitiba
- Almirante Tamandaré
- Balsa Nova
- Campo Largo
- Lapa

[Início](#)

**Figura 2.** Casos notificados de dengue e Índice de menção em mídia social sobre dengue na Regional Curitiba



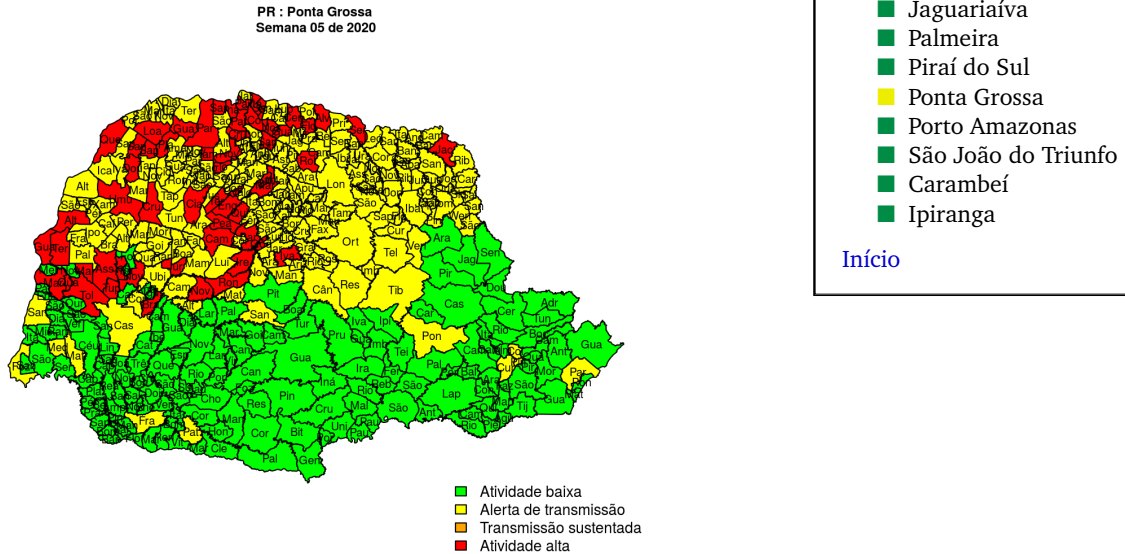
**Tabela 2.** Resumo das últimas seis semanas epidemiológicas na Regional Curitiba

SE	temperatura	tweet	casos notif	casos preditos
201952	16.9	9	0	0
202001	16.0	0	19	19
202002		0	86	86
202003		0	67	67
202004		0	54	54
202005		0	20	20

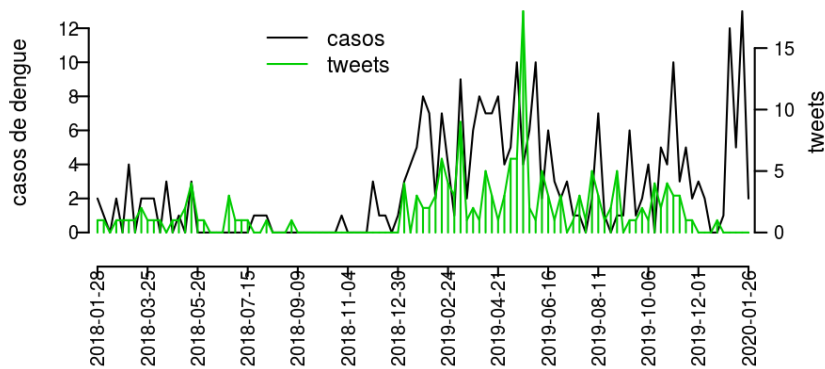
[hyperlinkvartabver descrição das variáveis](#)

## Regional Ponta Grossa

Desde o início do ano, 625 casos de dengue foram registrados na Regional de Saúde, sendo 185 na última semana.



**Figura 3.** Casos notificados de dengue e Índice de menção em mídia social sobre dengue na Regional Ponta Grossa



**Tabela 3.** Resumo das últimas seis semanas epidemiológicas na Regional Ponta Grossa

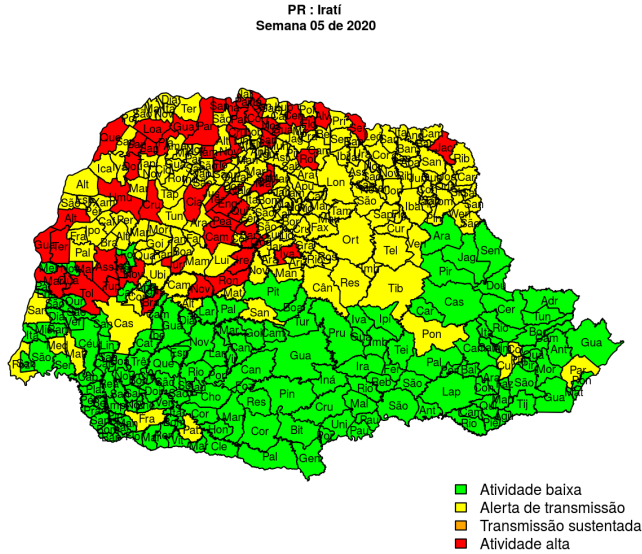
SE	temperatura	tweet	casos notif	casos preditos
201952	16.9	1	0	0
202001	16.0	0	1	1
202002		0	12	12
202003		0	5	5
202004		0	13	13
202005		0	2	2

[hyperlinkvartabver descrição das variáveis](#)



## Regional Iratí

Desde o início do ano, 328 casos de dengue foram registrados na Regional de Saúde, sendo 60 na última semana.

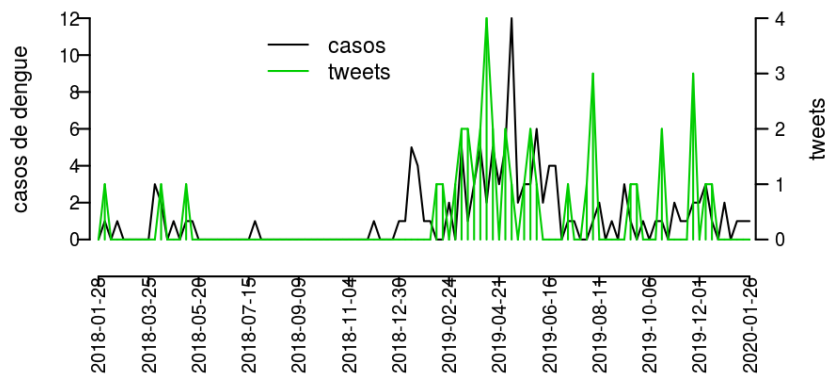


### Municípios

- Rio Azul
- Mallet
- Fernandes Pinheiro
- Guamiranga
- Imbituva
- Inácio Martins
- Iratí
- Rebouças
- Teixeira Soares

Início

**Figura 4.** Casos notificados de dengue e Índice de menção em mídia social sobre dengue na Regional Iratí



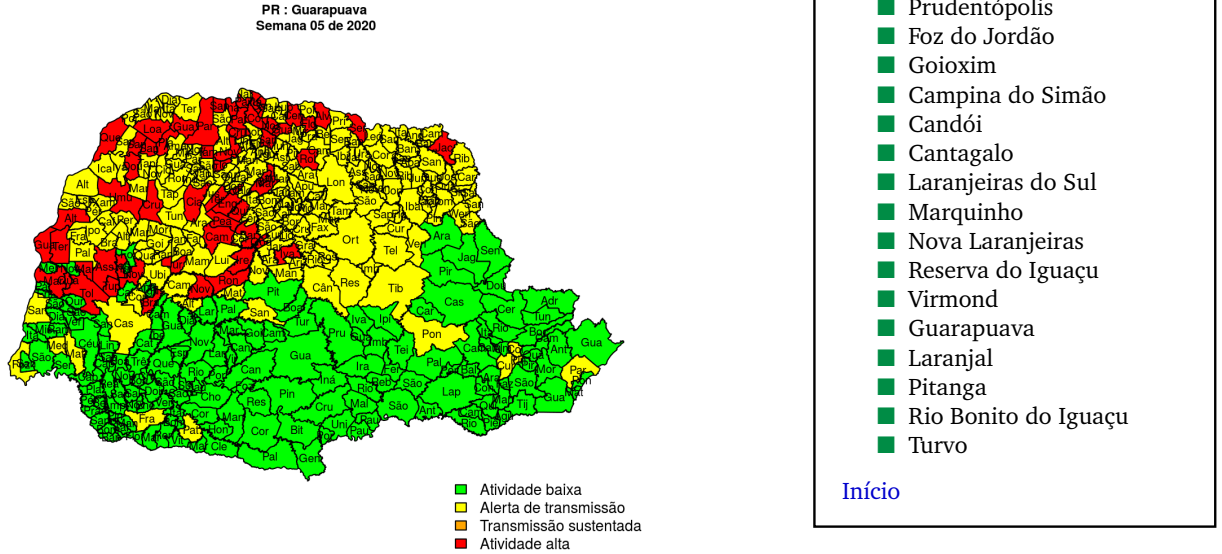
**Tabela 4.** Resumo das últimas seis semanas epidemiológicas na Regional Iratí

SE	temperatura	tweet	casos notif	casos preditos
201952	16.9	0	0	0
202001	16.0	0	2	2
202002		0	0	0
202003		0	1	1
202004		0	1	1
202005		0	1	1

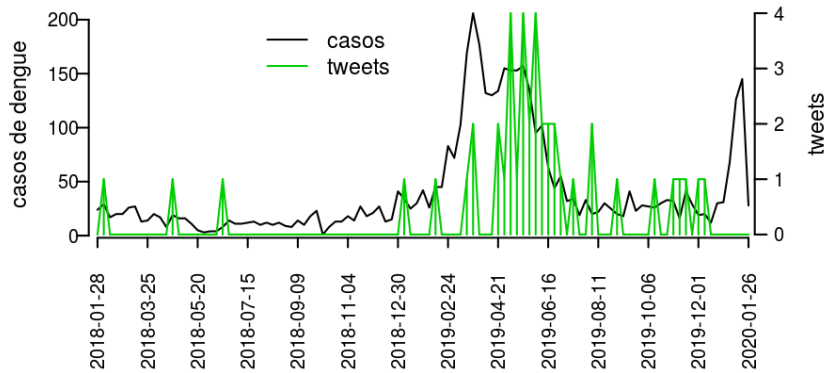
[hyperlinkvartabver descrição das variáveis](#)

## Regional Guarapuava

Desde o início do ano, 785 casos de dengue foram registrados na Regional de Saúde, sendo 256 na última semana.



**Figura 5.** Casos notificados de dengue e Índice de menção em mídia social sobre dengue na Regional Guarapuava



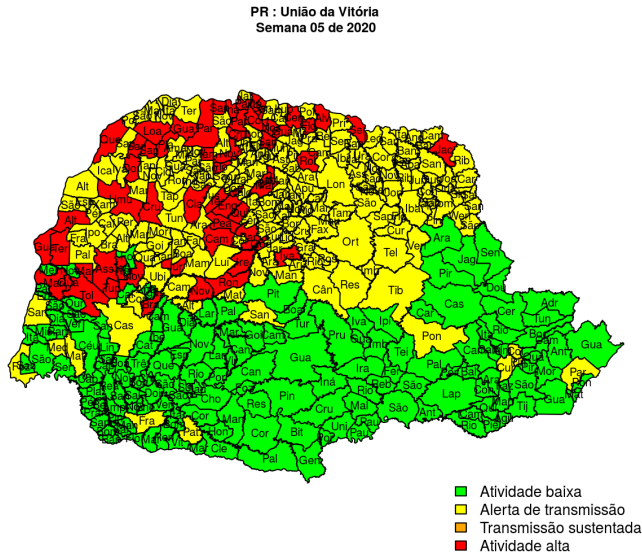
**Tabela 5.** Resumo das últimas seis semanas epidemiológicas na Regional Guarapuava

SE	temperatura	tweet	casos notif	casos preditos
201952	16.9	0	0	0
202001	16.0	0	2	2
202002		0	8	8
202003		0	9	9
202004		0	11	11
202005		0	1	1

[hyperlink](#) [vartabver](#) [descrição](#) das variáveis

## Regional União da Vitória

Desde o início do ano, 246 casos de dengue foram registrados na Regional de Saúde, sendo 20 na última semana.

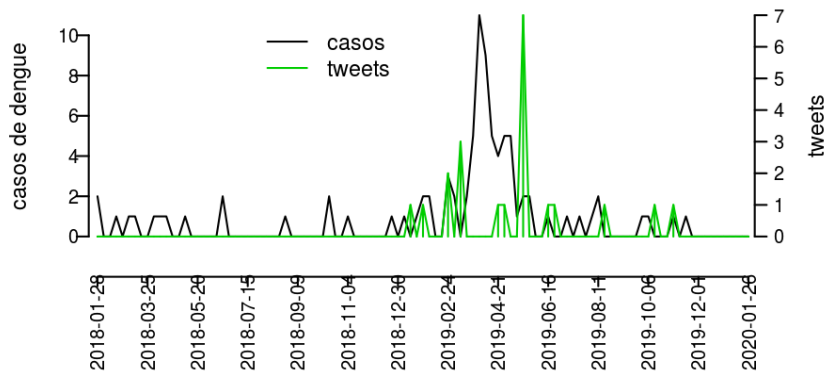


### Municípios

- Bituruna
- Paulo Frontin
- São Mateus do Sul
- União da Vitória
- Cruz Machado
- Antônio Olinto
- General Carneiro
- Paula Freitas
- Porto Vitória

Início

**Figura 6.** Casos notificados de dengue e Índice de menção em mídia social sobre dengue na Regional União da Vitória



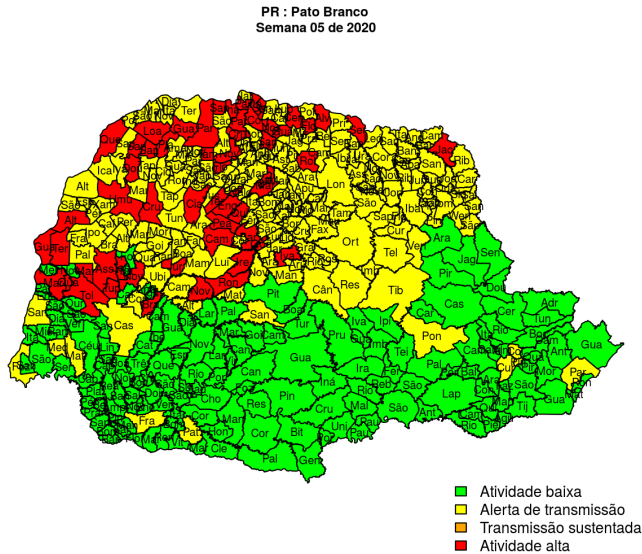
**Tabela 6.** Resumo das últimas seis semanas epidemiológicas na Regional União da Vitória

SE	temperatura	tweet	casos notif	casos preditos
201952	16.9	0	0	0
202001	16.0	0	0	0
202002		0	0	0
202003		0	0	0
202004		0	0	0
202005		0	0	0

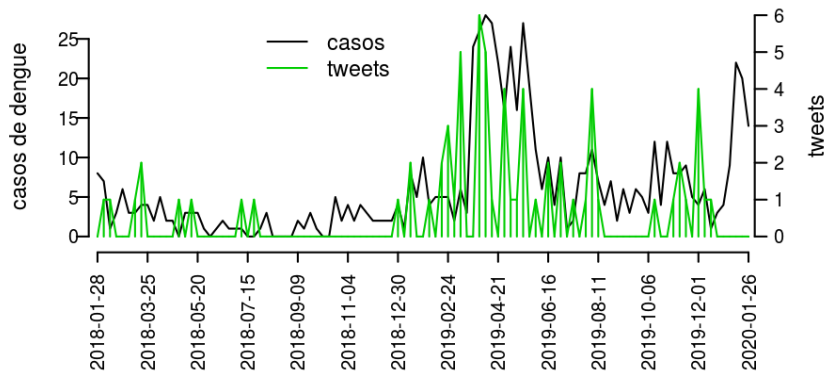
[hyperlinkvartabver descrição das variáveis](#)

## Regional Pato Branco

Desde o início do ano, 1727 casos de dengue foram registrados na Regional de Saúde, sendo 600 na última semana.



**Figura 7.** Casos notificados de dengue e Índice de menção em mídia social sobre dengue na Regional Pato Branco



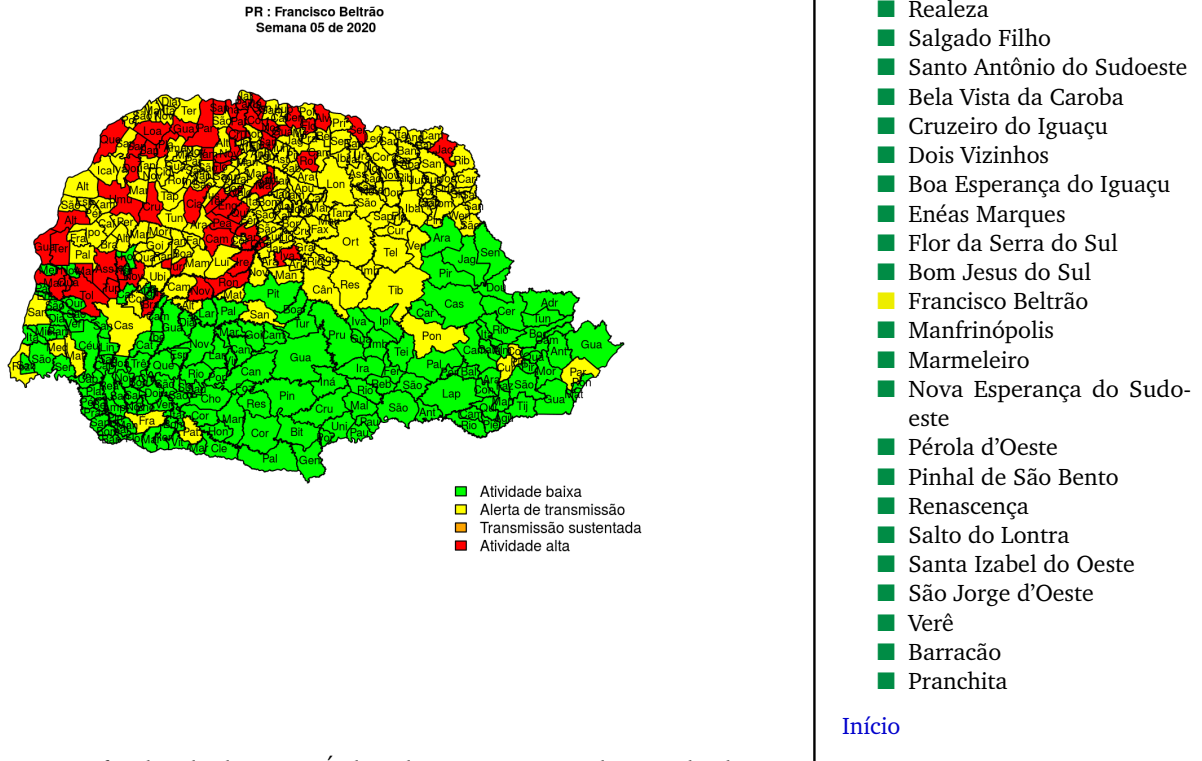
**Tabela 7.** Resumo das últimas seis semanas epidemiológicas na Regional Pato Branco

SE	temperatura	tweet	casos notif	casos preditos
201952	19.0	0	3	3
202001	22.0	0	2	2
202002		0	7	7
202003		0	8	8
202004		0	7	7
202005		0	3	3

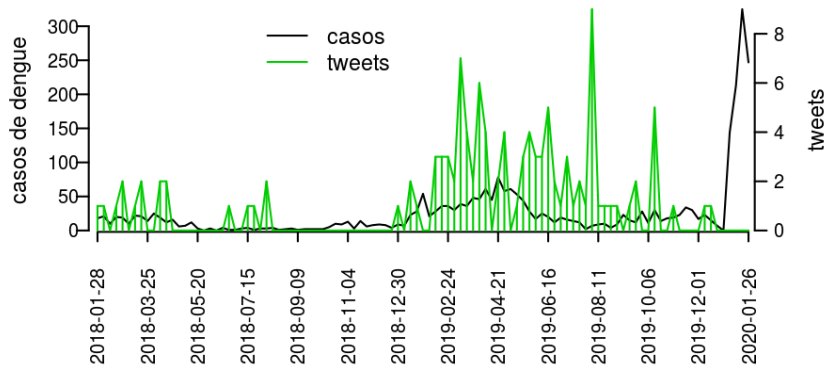
[hyperlink](#) [vartabver](#) [descrição](#) das variáveis

## Regional Francisco Beltrão

Desde o início do ano, 48 casos de dengue foram registrados na Regional de Saúde, sendo 17 na última semana.



**Figura 8.** Casos notificados de dengue e Índice de menção em mídia social sobre dengue na Regional Francisco Beltrão



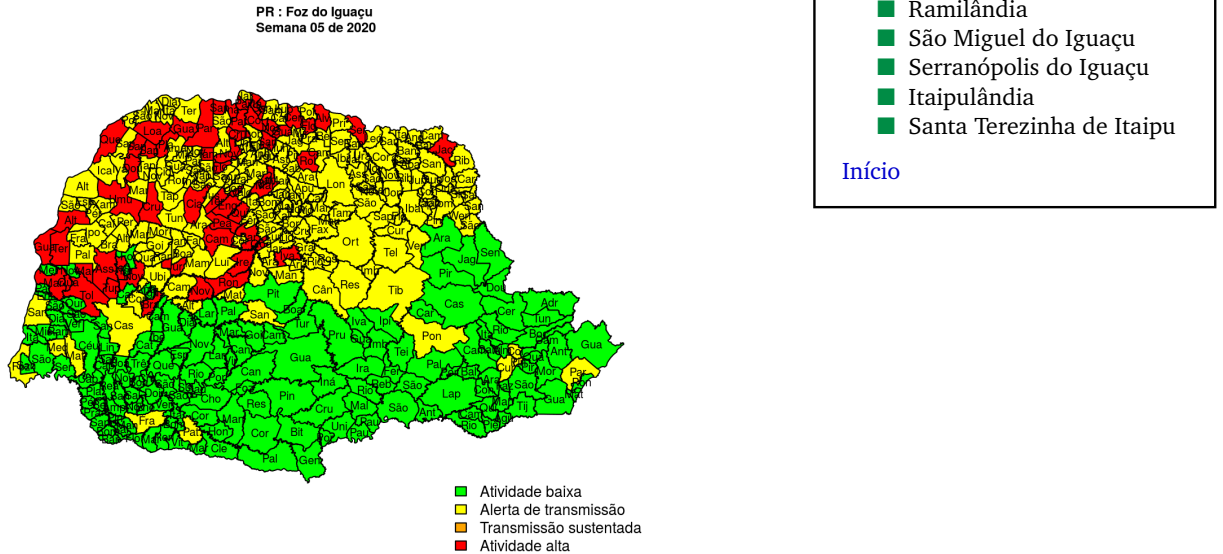
**Tabela 8.** Resumo das últimas seis semanas epidemiológicas na Regional Francisco Beltrão

SE	temperatura	tweet	casos notif	casos preditos
201952	19.0	0	5	5
202001	22.0	0	0	0
202002		0	9	9
202003		0	4	4
202004		0	18	18
202005		0	17	17

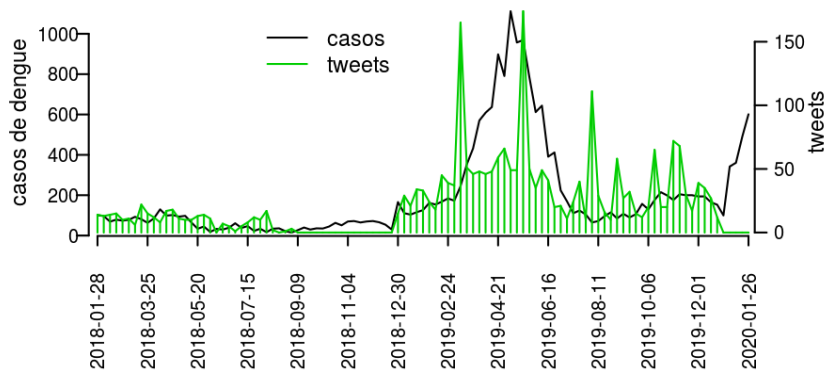
[hyperlink](#) [vartabver](#) [descrição](#) das variáveis

## Regional Foz do Iguaçu

Desde o início do ano, 31 casos de dengue foram registrados na Regional de Saúde, sendo 1 na última semana.



**Figura 9.** Casos notificados de dengue e Índice de menção em mídia social sobre dengue na Regional Foz do Iguaçu



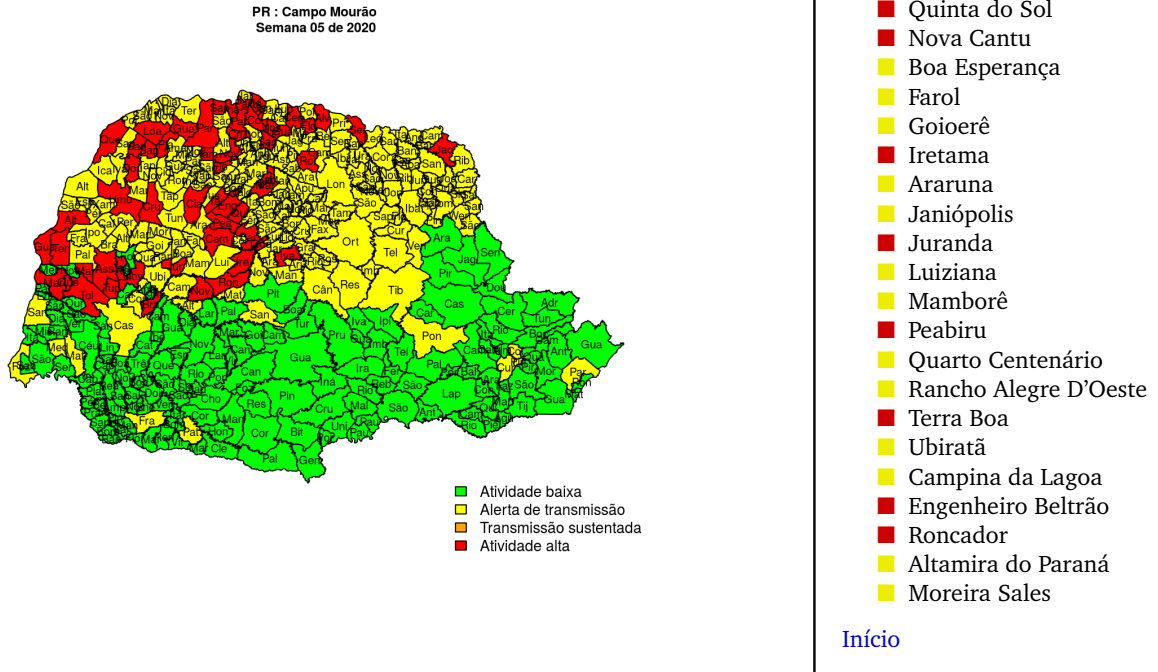
**Tabela 9.** Resumo das últimas seis semanas epidemiológicas na Regional Foz do Iguaçu

SE	temperatura	tweet	casos notif	casos preditos
201952	19.0	3	156	156
202001	22.0	0	86	86
202002		0	276	276
202003		0	312	312
202004		0	453	453
202005		0	600	600

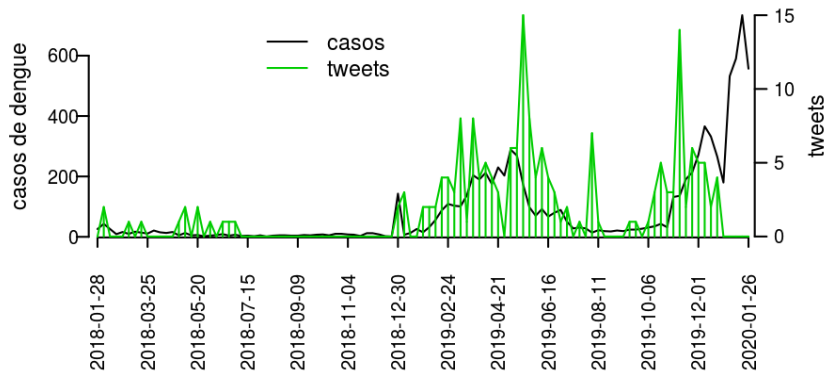
[hyperlinkvartabver descrição das variáveis](#)

## Regional Campo Mourão

Desde o início do ano, 5 casos de dengue foram registrados na Regional de Saúde, sendo 1 na última semana.



**Figura 10.** Casos notificados de dengue e Índice de menção em mídia social sobre dengue na Regional Campo Mourão



**Tabela 10.** Resumo das últimas seis semanas epidemiológicas na Regional Campo Mourão

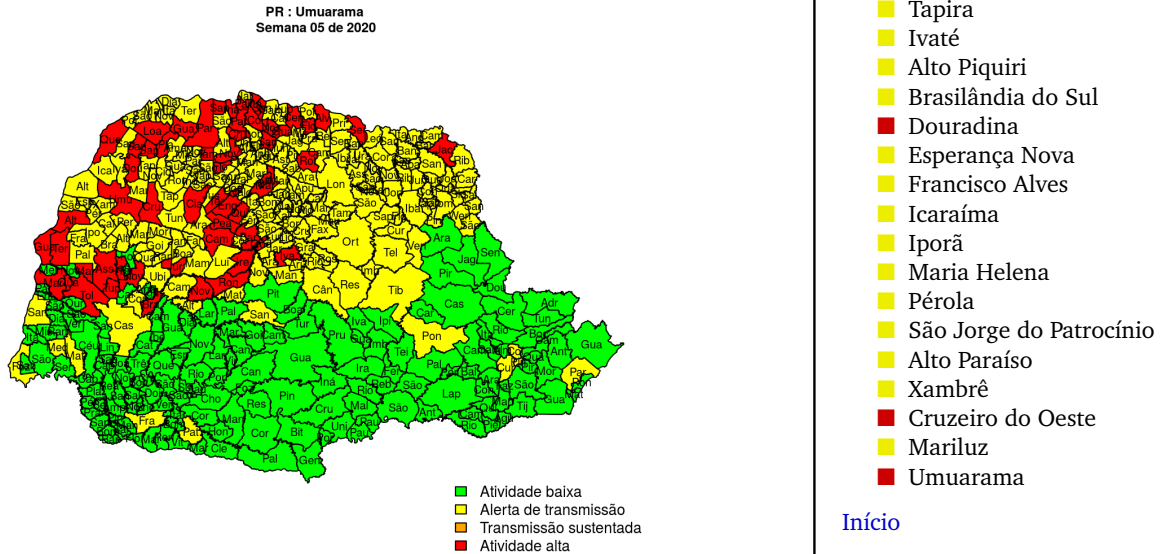
SE	temperatura	tweet	casos notif	casos preditos
201952	20.4	4	272	272
202001	22.5	0	207	207
202002		0	585	585
202003		0	716	716
202004		0	860	860
202005		0	601	601

[hyperlinkvartabver descrição das variáveis](#)

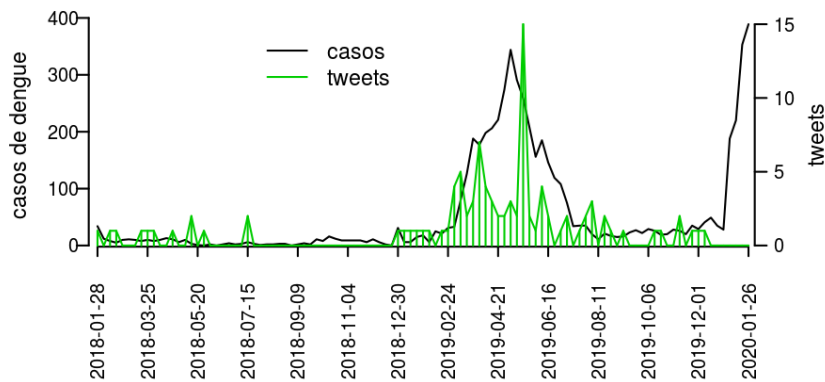


## Regional Umuarama

Desde o início do ano, 716 casos de dengue foram registrados na Regional de Saúde, sendo 219 na última semana.



**Figura 11.** Casos notificados de dengue e Índice de menção em mídia social sobre dengue na Regional Umuarama



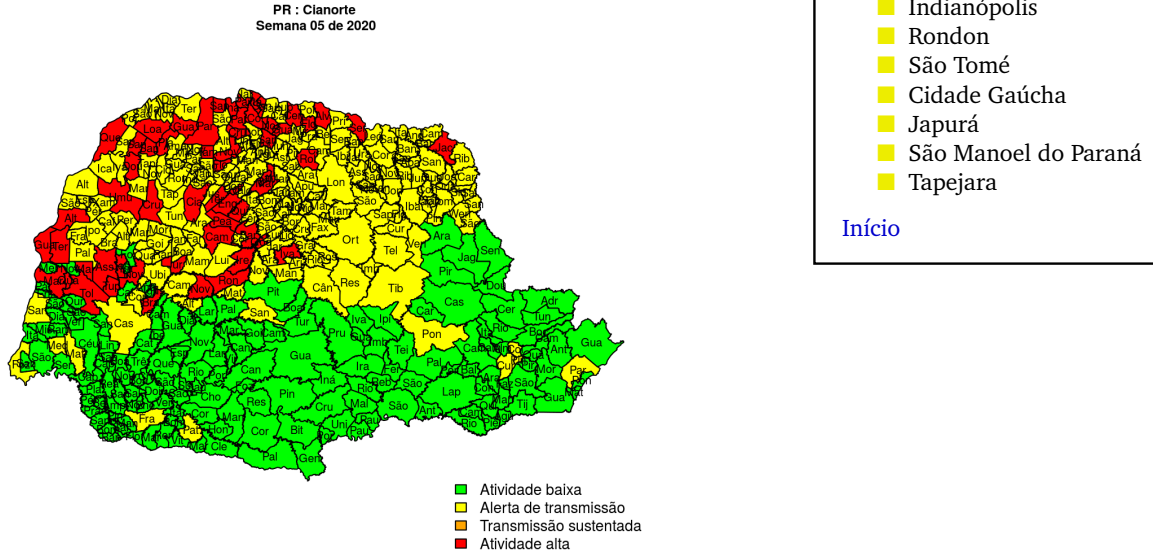
**Tabela 11.** Resumo das últimas seis semanas epidemiológicas na Regional Umuarama

SE	temperatura	tweet	casos notif	casos preditos
201952	20.4	0	36	36
202001	22.5	0	27	27
202002		0	323	323
202003		0	426	426
202004		0	653	653
202005		0	612	612

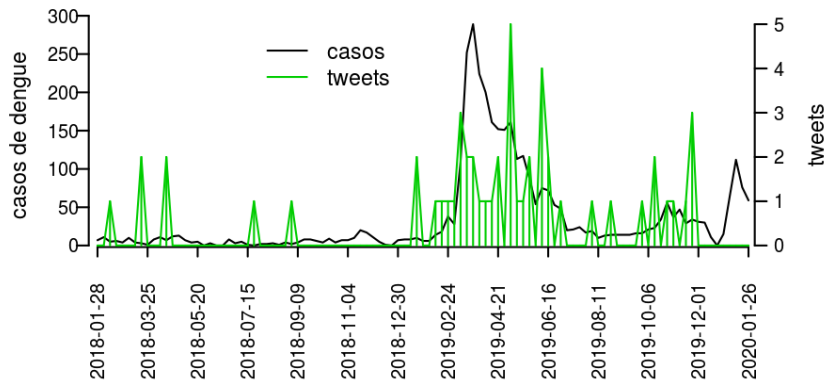
[hyperlink](#) [vartabver](#) [descrição](#) das variáveis

## Regional Cianorte

Desde o início do ano, 621 casos de dengue foram registrados na Regional de Saúde, sendo 157 na última semana.



**Figura 12.** Casos notificados de dengue e Índice de menção em mídia social sobre dengue na Regional Cianorte



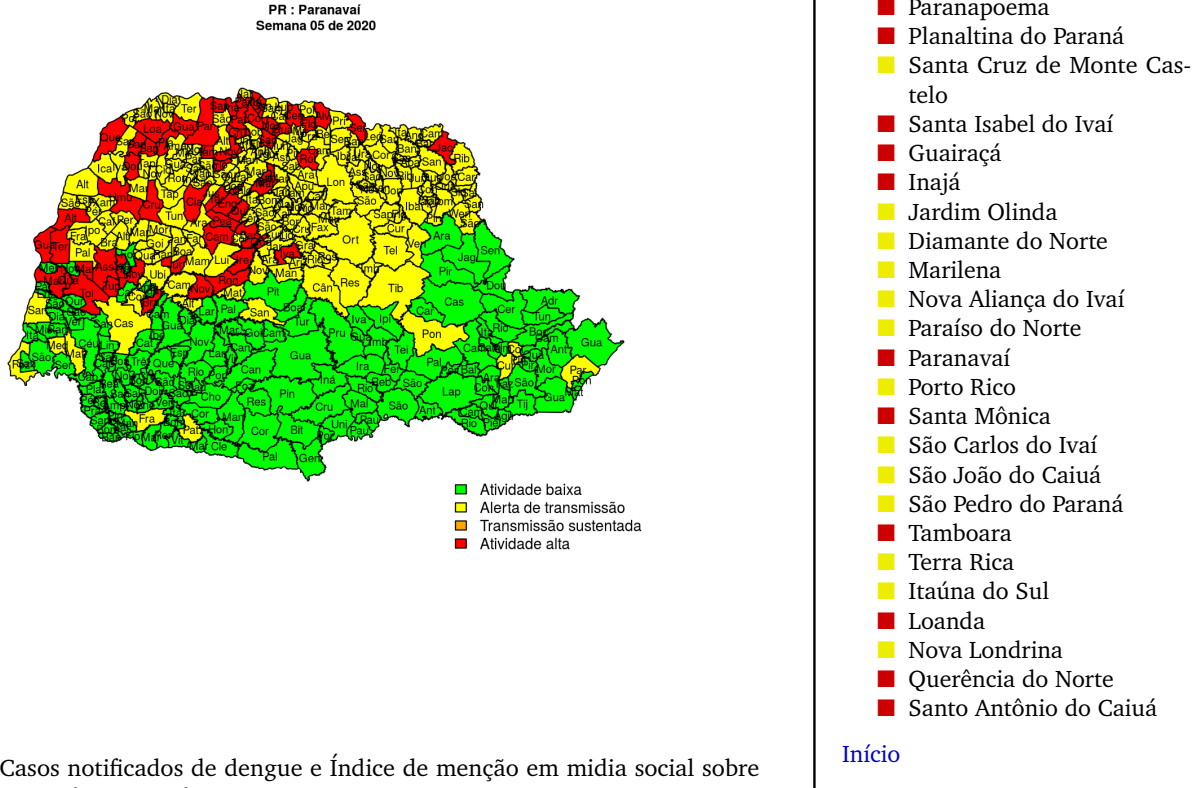
**Tabela 12.** Resumo das últimas seis semanas epidemiológicas na Regional Cianorte

SE	temperatura	tweet	casos notif	casos preditos
201952	20.4	0	0	0
202001	22.5	0	15	15
202002		0	62	62
202003		0	113	113
202004		0	78	78
202005		0	60	60

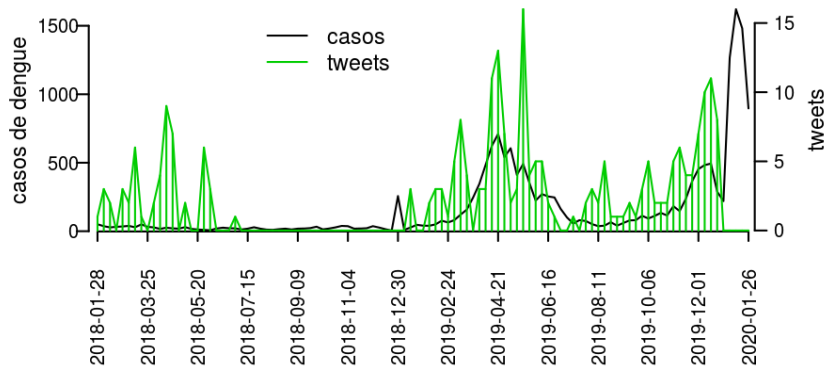
[hyperlinkvartabver descrição das variáveis](#)

## Regional Paranavaí

Desde o início do ano, 5316 casos de dengue foram registrados na Regional de Saúde, sendo 1436 na última semana.



**Figura 13.** Casos notificados de dengue e Índice de menção em mídia social sobre dengue na Regional Paranavaí



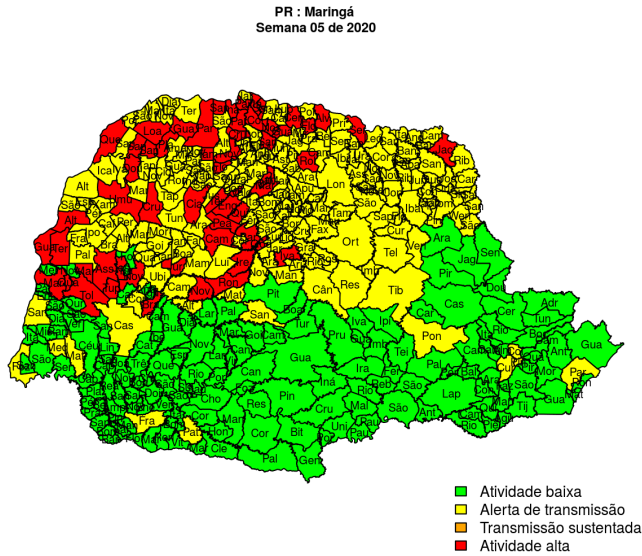
**Tabela 13.** Resumo das últimas seis semanas epidemiológicas na Regional Paranavaí

SE	temperatura	tweet	casos notif	casos preditos
201952	20.4	8	289	289
202001	22.5	0	220	220
202002		0	1267	1267
202003		0	1621	1621
202004		0	1481	1481
202005		0	897	897

[hyperlinkvartabver](#) descrição das variáveis

## Regional Maringá

Desde o início do ano, 5831 casos de dengue foram registrados na Regional de Saúde, sendo 896 na última semana.

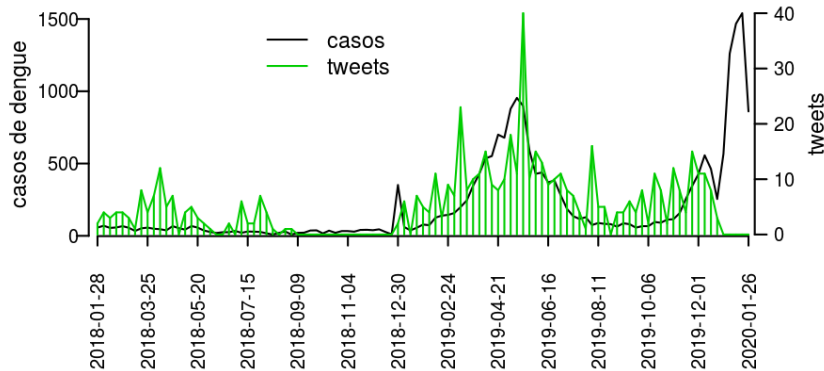


### Municípios

- Doutor Camargo
- Florai
- Munhoz de Melo
- Paçandu
- Presidente Castelo Branco
- São Jorge do Ivaí
- Uniflor
- Itaguajé
- Lobato
- Maringá
- Astorga
- Colorado
- Floresta
- Itambé
- Ivatuba
- Marialva
- Nossa Senhora das Graças
- Nova Esperança
- Ourizona
- Santa Fé
- Santa Inês
- Atalaia
- Santo Inácio
- Sarandi
- Flórida
- Mandaguari
- Iguaraçu
- Mandaguaçu
- Paranacity
- Ângulo

Início

**Figura 14.** Casos notificados de dengue e Índice de menção em mídia social sobre dengue na Regional Maringá



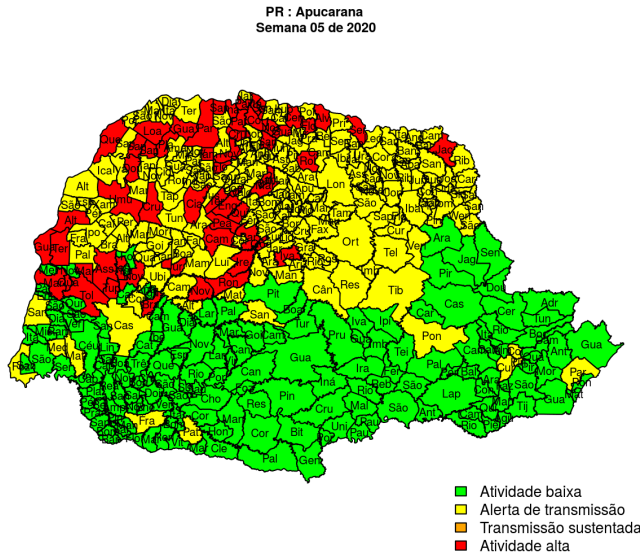
**Tabela 14.** Resumo das últimas seis semanas epidemiológicas na Regional Maringá

SE	temperatura	tweet	casos notif	casos preditos
201952	20.4	3	256	256
202001	22.5	0	576	576
202002		0	1262	1262
202003		0	1502	1502
202004		0	1595	1595
202005		0	896	896

[hyperlinkvartabver](#) descrição das variáveis

## Regional Apucarana

Desde o início do ano, 103 casos de dengue foram registrados na Regional de Saúde, sendo 15 na última semana.

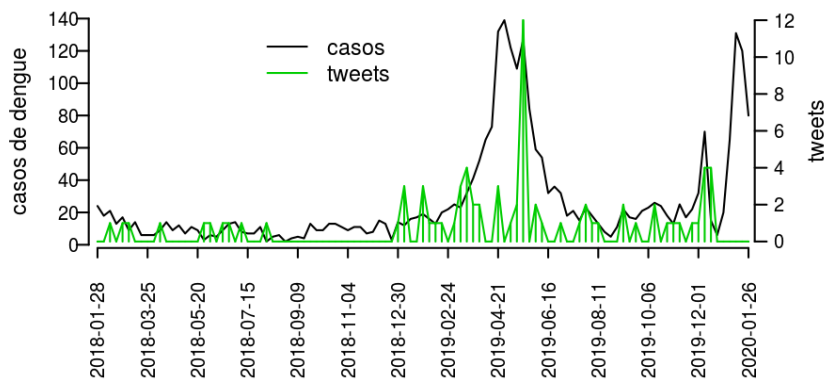


### Municípios

- Arapongas
- Borrazópolis
- Cambira
- São Pedro do Ivaí
- Jandaia do Sul
- Marilândia do Sul
- Apucarana
- Califórnia
- Kaloré
- Marumbi
- Mauá da Serra
- Novo Itacolomi
- Rio Bom
- Bom Sucesso
- Faxinal
- Grandes Rios
- Sabáudia

Início

**Figura 15.** Casos notificados de dengue e Índice de menção em mídia social sobre dengue na Regional Apucarana



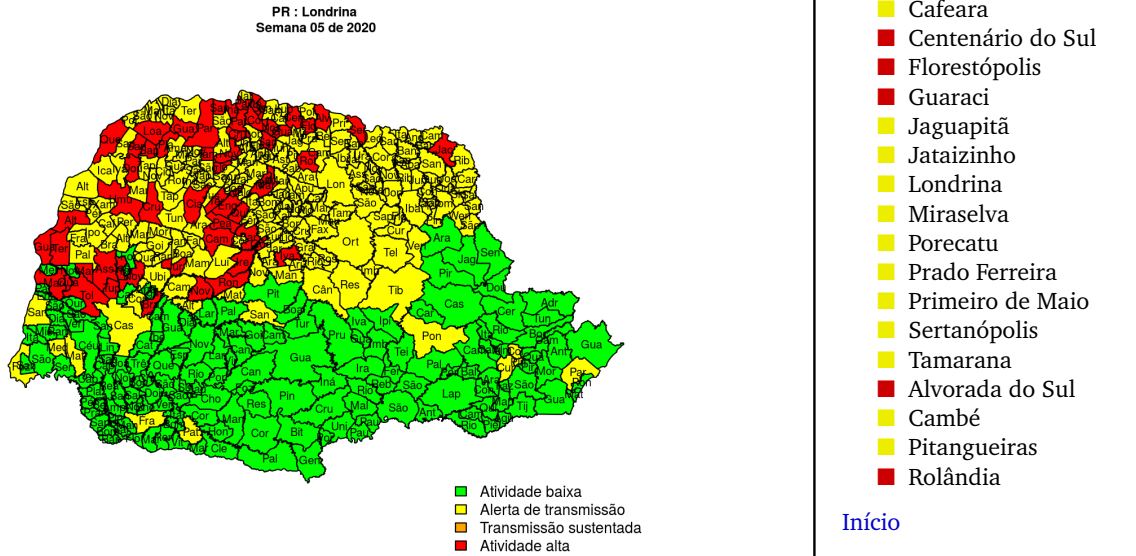
**Tabela 15.** Resumo das últimas seis semanas epidemiológicas na Regional Apucarana

SE	temperatura	tweet	casos notif	casos preditos
201952	20.4	0	5	5
202001	22.5	0	2	2
202002		0	30	30
202003		0	55	55
202004		0	60	60
202005		0	77	77

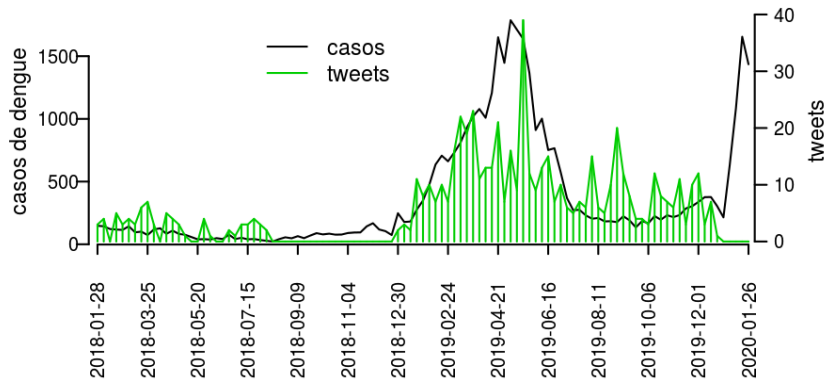
[hyperlinkvartabver descrição das variáveis](#)

## Regional Londrina

Desde o início do ano, 5486 casos de dengue foram registrados na Regional de Saúde, sendo 897 na última semana.



**Figura 16.** Casos notificados de dengue e Índice de menção em mídia social sobre dengue na Regional Londrina



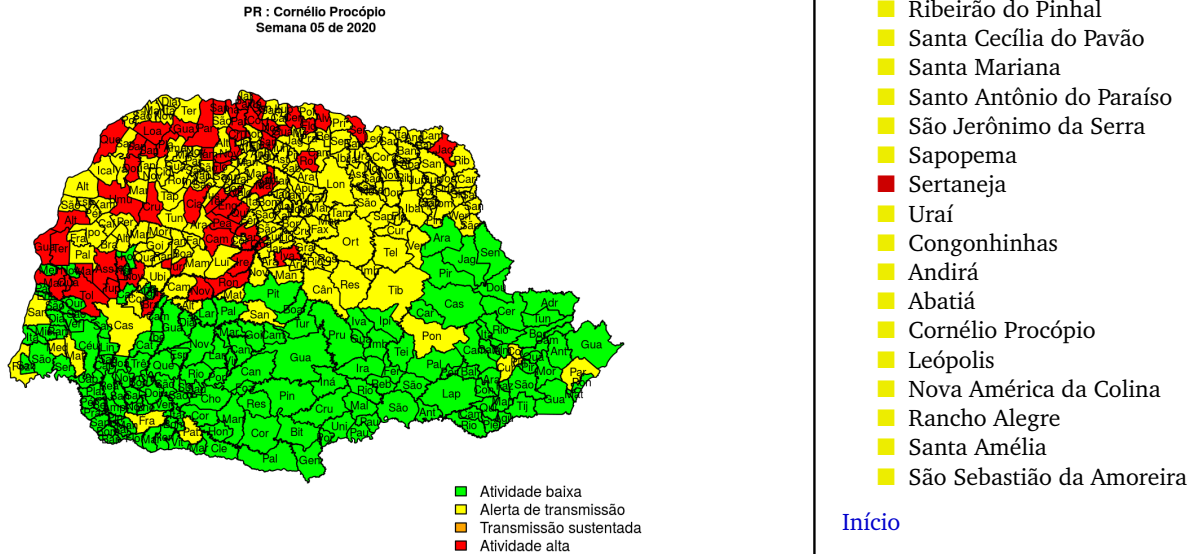
**Tabela 16.** Resumo das últimas seis semanas epidemiológicas na Regional Londrina

SE	temperatura	tweet	casos notif	casos preditos
201952	20.4	1	323	323
202001	22.5	0	241	241
202002		0	681	681
202003		0	1186	1186
202004		0	1772	1772
202005		0	1436	1436

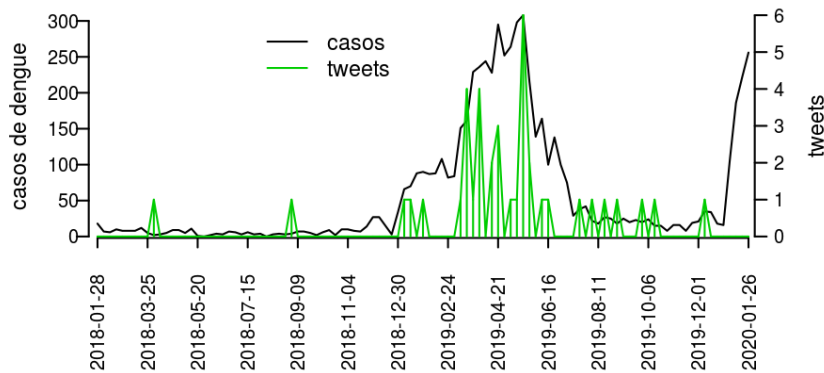
[hyperlinkvartabver descrição das variáveis](#)

## Regional Cornélio Procópio

Desde o início do ano, 27 casos de dengue foram registrados na Regional de Saúde, sendo 3 na última semana.



**Figura 17.** Casos notificados de dengue e Índice de menção em mídia social sobre dengue na Regional Cornélio Procópio



**Tabela 17.** Resumo das últimas seis semanas epidemiológicas na Regional Cornélio Procópio

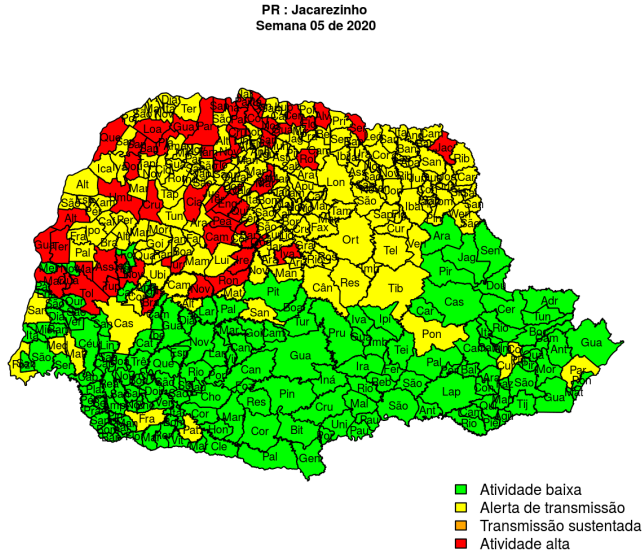
SE	temperatura	tweet	casos notif	casos preditos
201952	20.4	0	18	18
202001	22.5	0	16	16
202002		0	105	105
202003		0	186	186
202004		0	222	222
202005		0	256	256

[hyperlinkvartabver descrição das variáveis](#)



## Regional Jacarezinho

Desde o início do ano, 33 casos de dengue foram registrados na Regional de Saúde, sendo 2 na última semana.

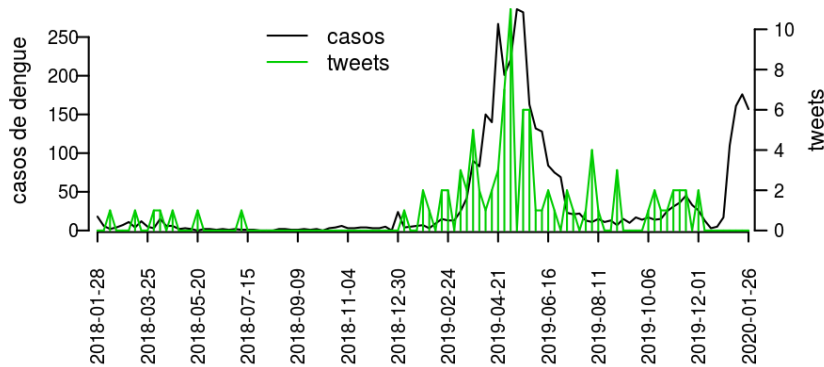


### Municípios

- Barra do Jacaré
- Cambará
- Carlópolis
- Conselheiro Mairinck
- Guapirama
- Jaboti
- Japira
- Joaquim Távora
- Jundiá do Sul
- Quatiguá
- Ribeirão Claro
- Salto do Itararé
- Santo Antônio da Platina
- Siqueira Campos
- Wenceslau Braz
- Figueira
- Ibaiti
- Jacarezinho
- Pinhalão
- Santana do Itararé
- São José da Boa Vista
- Tomazina

Início

**Figura 18.** Casos notificados de dengue e Índice de menção em mídia social sobre dengue na Regional Jacarezinho



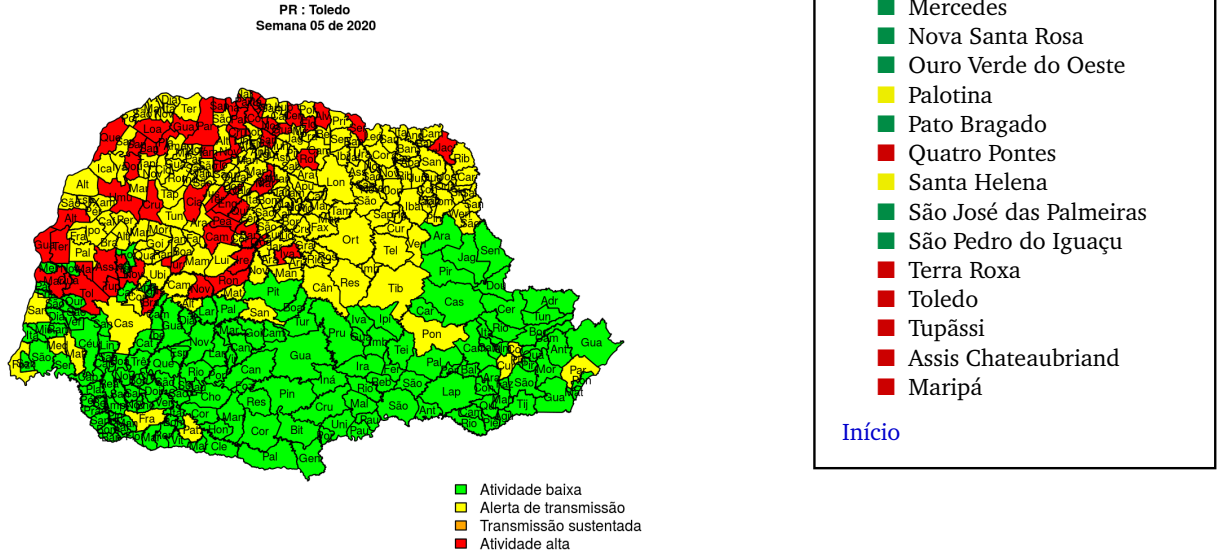
**Tabela 18.** Resumo das últimas seis semanas epidemiológicas na Regional Jacarezinho

SE	temperatura	tweet	casos notif	casos preditos
201952	20.4	0	5	5
202001	22.5	0	17	17
202002		0	110	110
202003		0	161	161
202004		0	176	176
202005		0	157	157

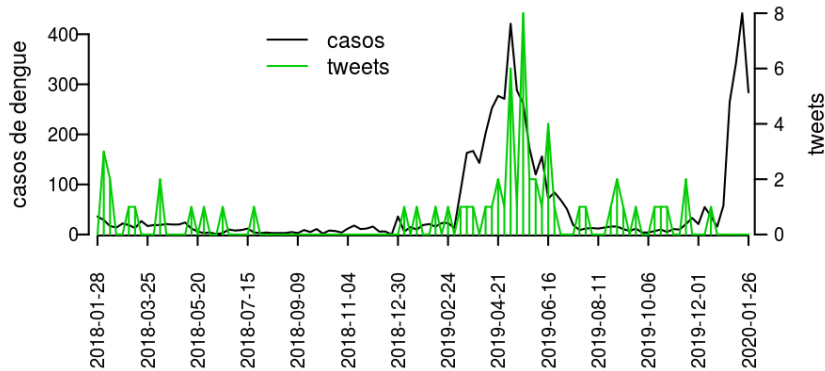
[hyperlink](#) [vartabver](#) [descrição](#) das variáveis

## Regional Toledo

Desde o início do ano, 9 casos de dengue foram registrados na Regional de Saúde, sendo 3 na última semana.



**Figura 19.** Casos notificados de dengue e Índice de menção em mídia social sobre dengue na Regional Toledo



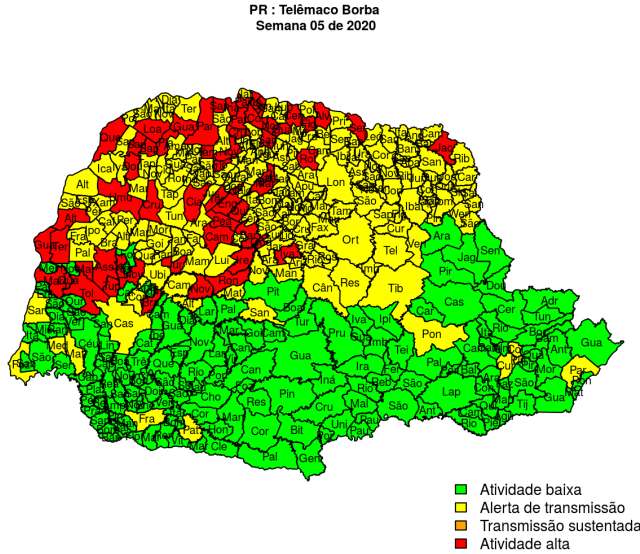
**Tabela 19.** Resumo das últimas seis semanas epidemiológicas na Regional Toledo

SE	temperatura	tweet	casos notif	casos preditos
201952	19.0	0	16	16
202001	22.0	0	58	58
202002		0	265	265
202003		0	342	342
202004		0	442	442
202005		0	284	284

[hyperlink](#) [vartabver](#) [descrição](#) das variáveis

## Regional Telêmaco Borba

Desde o início do ano, 1391 casos de dengue foram registrados na Regional de Saúde, sendo 284 na última semana.

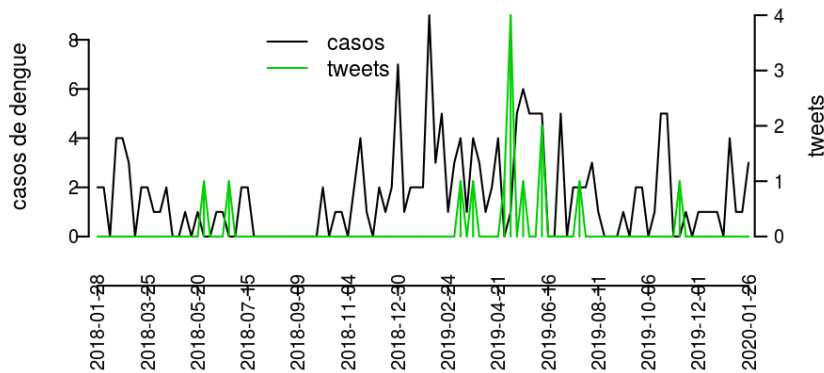


### Municípios

- Curiúva
- Imbaú
- Reserva
- Tibagi
- Ortigueira
- Telêmaco Borba
- Ventania

Início

**Figura 20.** Casos notificados de dengue e Índice de menção em mídia social sobre dengue na Regional Telêmaco Borba



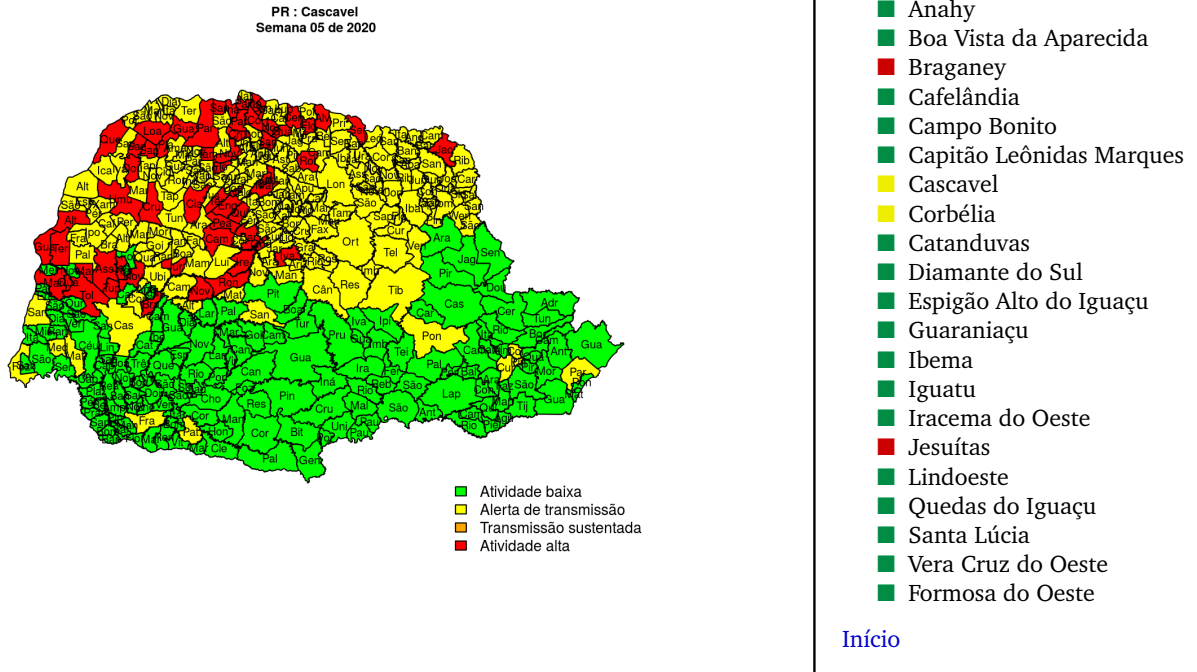
**Tabela 20.** Resumo das últimas seis semanas epidemiológicas na Regional Telêmaco Borba

SE	temperatura	tweet	casos notif	casos preditos
201952	20.4	0	1	1
202001	22.5	0	0	0
202002		0	4	4
202003		0	1	1
202004		0	1	1
202005		0	3	3

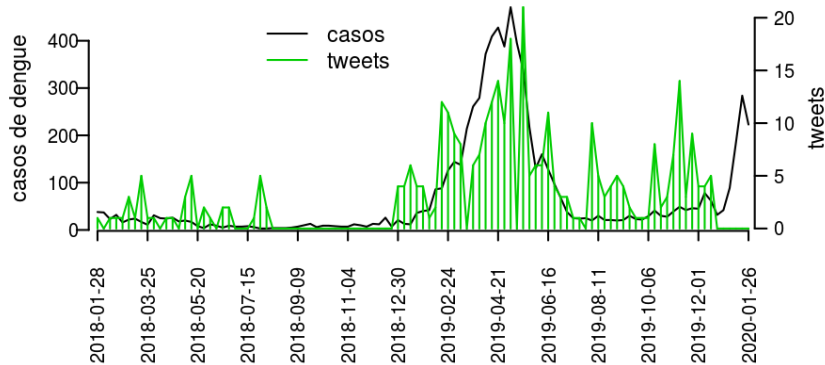
[hyperlink](#) [vartabver](#) [descrição](#) das variáveis

## Regional Cascavel

Desde o início do ano, 2041 casos de dengue foram registrados na Regional de Saúde, sendo 612 na última semana.



**Figura 21.** Casos notificados de dengue e Índice de menção em mídia social sobre dengue na Regional Cascavel



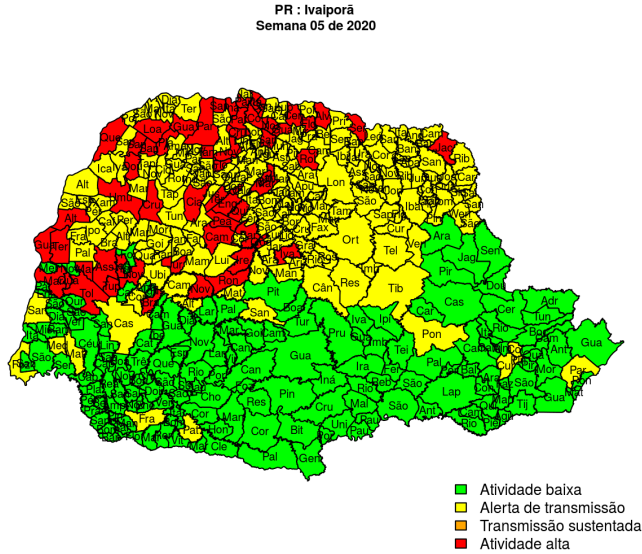
**Tabela 21.** Resumo das últimas seis semanas epidemiológicas na Regional Cascavel

SE	temperatura	tweet	casos notif	casos preditos
201952	19.0	0	37	37
202001	22.0	0	30	30
202002		0	79	79
202003		0	132	132
202004		0	199	199
202005		0	185	185

[hyperlinkvartabver descrição das variáveis](#)

## Regional Ivaiporã

Desde o início do ano, 0 casos de dengue foram registrados na Regional de Saúde, sendo 0 na última semana.

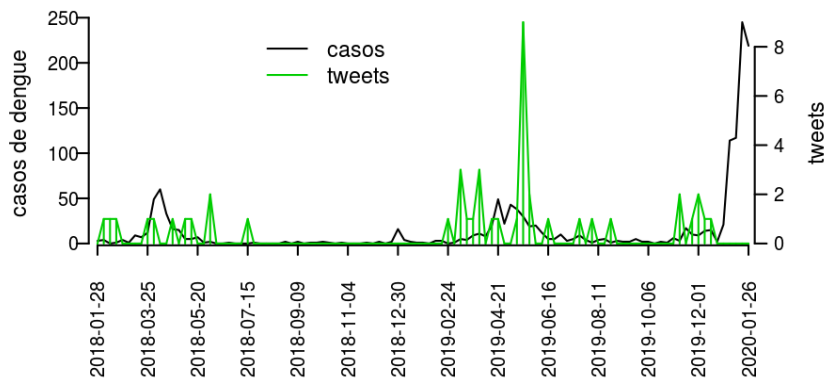


### Municípios

- Ariranha do Ivaí
- Ivaiporã
- Cruzmaltina
- Godoy Moreira
- Jardim Alegre
- Lidianópolis
- Lunardelli
- Manoel Ribas
- Mato Rico
- Nova Tebas
- Rio Branco do Ivaí
- Rosário do Ivaí
- Santa Maria do Oeste
- São João do Ivaí
- Arapuã
- Cândido de Abreu

Início

**Figura 22.** Casos notificados de dengue e Índice de menção em mídia social sobre dengue na Regional Ivaiporã



**Tabela 22.** Resumo das últimas seis semanas epidemiológicas na Regional Ivaiporã

SE	temperatura	tweet	casos notif	casos preditos
201952	20.4	0	2	2
202001	22.5	0	21	21
202002		0	114	114
202003		0	117	117
202004		0	245	245
202005		0	219	219

[hyperlink](#) [vartabver](#) [descrição](#) das variáveis

## Resumo da situação epidemiológica da dengue nos municípios de Paraná, na semana 5 de 2020

Município	Regional	Temperatura	Tweets	Casos	Incidencia	Rt	Nível
Amaporã	Paranavaí			3	49.8	0.5	amarelo
Ampére	Francisco Beltrão			0	0.0	0.0	verde
Arapongas	Apucarana			19	16.2	1.2	amarelo
Barbosa Ferraz	Campo Mourão			158	1274.9	1.2	vermelho
Bituruna	União da Vitória			0	0.0	0.0	verde
Boa Ventura de São Roque	Guarapuava			0	0.0		verde
Borrazópolis	Apucarana			1	13.5	18.5	amarelo
Cafezal do Sul	Umuarama			10	234.4	3.0	amarelo
Cambira	Apucarana			0	0.0	0.0	amarelo
Campo Mourão	Campo Mourão			40	42.8	1.3	vermelho
Capanema	Francisco Beltrão			4	20.7	3.6	verde
Céu Azul	Cascavel			5	42.7	3.8	verde
Cruzeiro do Sul	Paranavaí			24	518.6	1.3	vermelho
Doutor Camargo	Maringá			0	0.0	0.0	amarelo
Fênix	Campo Mourão			7	142.8	1.4	amarelo
Floraí	Maringá			33	645.3	0.7	vermelho
Altônia	Umuarama			71	324.7	1.3	vermelho
Alto Paraná	Paranavaí			115	787.3	1.2	amarelo
Corumbataí do Sul	Campo Mourão			0	0.0	0.0	amarelo
Matelândia	Foz do Iguaçu			4	22.9	1.2	amarelo
Mirador	Paranavaí			6	258.2	0.7	amarelo
Munhoz de Melo	Maringá			1	25.4	0.1	amarelo
Nova Aurora	Cascavel			56	490.5	1.9	vermelho
Nova Olímpia	Umuarama			17	292.8	5.2	amarelo
Nova Prata do Iguaçu	Francisco Beltrão			0	0.0	0.0	verde
Paiçandu	Maringá			61	153.5	3.3	amarelo
Palmital	Guarapuava			0	0.0		verde
Paranapoema	Paranavaí			29	940.3	1.1	vermelho
Paulo Frontin	União da Vitória			0	0.0		verde
Perobal	Umuarama			8	132.7	1.0	amarelo
Pinhão	Guarapuava			0	0.0	0.0	verde
Planaltina do Paraná	Paranavaí			11	256.4	0.8	vermelho
Planalto	Francisco Beltrão			1	7.2	18.5	verde
Porto Barreiro	Guarapuava			0	0.0		verde
Presidente Castelo Branco	Maringá			67	1291.9	2.6	amarelo
Prudentópolis	Guarapuava			1	1.9	0.3	verde
Quinta do Sol	Campo Mourão			43	870.3	0.5	vermelho
Realeza	Francisco Beltrão			1	5.9	0.6	verde
Rio Azul	Iratí			0	0.0	0.0	verde
Salgado Filho	Francisco Beltrão			0	0.0	0.0	verde
Santa Cruz de Monte Castelo	Paranavaí			12	147.4	1.1	amarelo
Santa Isabel do Ivaí	Paranavaí			128	1441.9	0.8	vermelho
Santa Tereza do Oeste	Cascavel			8	76.3	3.2	verde
São Jorge do Ivaí	Maringá			10	176.2	1.6	amarelo
São Mateus do Sul	União da Vitória			0	0.0	0.0	verde
São Pedro do Ivaí	Apucarana			13	119.7	3.3	amarelo
Sengés	Ponta Grossa			0	0.0	0.0	verde
Tapira	Umuarama			7	120.2	3.9	amarelo
Três Barras do Paraná	Cascavel			4	32.7	5.3	verde
União da Vitória	União da Vitória			0	0.0	0.0	verde
Uniflor	Maringá			10	384.0	0.6	amarelo
Vitorino	Pato Branco			0	0.0		verde

Continua na próxima página

Município	Regional	Temperatura	Tweets	Casos	Incidência	Rt	Nível
Nova Cantu	Campo Mourão			0	0.0	0.0	vermelho
Santo Antônio do Sudoeste	Francisco Beltrão			0	0.0	0.0	verde
Foz do Jordão	Guarapuava			0	0.0		verde
Goioxim	Guarapuava			0	0.0		verde
Guairaçá	Paranavaí			32	487.7	0.8	vermelho
Ibiporã	Londrina			115	217.6	0.6	amarelo
Inajá	Paranavaí			8	255.8	0.3	vermelho
Itaguajé	Maringá			2	43.2	0.1	vermelho
Ivaté	Umuarama			10	124.0	9.2	amarelo
Jandaia do Sul	Apucarana			9	42.3	1.2	amarelo
Jardim Olinda	Paranavaí			0	0.0	0.0	amarelo
Jussara	Cianorte			15	214.4	1.7	amarelo
Lobato	Maringá			4	84.7	4.2	amarelo
Lupionópolis	Londrina			10	204.7	0.9	amarelo
Mallet	Irati			0	0.0	0.0	verde
Marilândia do Sul	Apucarana			3	33.1	1.4	amarelo
Maringá	Maringá			105	26.1	0.3	amarelo
Tuneiras do Oeste	Cianorte			3	33.9	1.2	amarelo
Mariópolis	Pato Branco			0	0.0	0.0	verde
Alto Piquiri	Umuarama			1	9.8	0.2	amarelo
Cruz Machado	União da Vitória			0	0.0	0.0	verde
Paranaguá	Paranaguá			12	7.9	0.6	amarelo
Piên	Curitiba			0	0.0		verde
Pinhais	Curitiba			3	2.3	0.6	amarelo
Piraquara	Curitiba			0	0.0	0.0	verde
Pontal do Paraná	Paranaguá			0	0.0	0.0	verde
Quatro Barras	Curitiba			0	0.0	0.0	verde
Quitandinha	Curitiba			0	0.0		verde
Rio Branco do Sul	Curitiba			0	0.0		verde
São José dos Pinhais	Curitiba			1	0.3	0.7	verde
Tijucas do Sul	Curitiba			0	0.0		verde
Tunas do Paraná	Curitiba			0	0.0		verde
Castro	Ponta Grossa			0	0.0	0.0	verde
Cerro Azul	Curitiba			0	0.0		verde
Colombo	Curitiba			1	0.4	0.4	amarelo
Contenda	Curitiba			0	0.0		verde
Guaraqueçaba	Paranaguá			1	12.6	18.5	verde
Guaratuba	Paranaguá			2	5.6	0.7	verde
Itaperuçu	Curitiba			0	0.0		verde
Doutor Ulysses	Curitiba			0	0.0		verde
Adrianópolis	Curitiba			0	0.0		verde
Agudos do Sul	Curitiba			0	0.0		verde
Antonina	Paranaguá			0	0.0	0.0	verde
Arapoti	Ponta Grossa			1	3.6	2.2	verde
Araucária	Curitiba			0	0.0	0.0	verde
Bocaiúva do Sul	Curitiba			0	0.0	0.0	verde
Campina Grande do Sul	Curitiba			0	0.0	0.0	verde
Campo do Tenente	Curitiba			0	0.0		verde
Campo Magro	Curitiba			0	0.0	0.0	verde
Ivaí	Ponta Grossa			1	7.3	18.5	verde
Jaguariaíva	Ponta Grossa			0	0.0		verde
Mandirituba	Curitiba			0	0.0		verde
Matinhos	Paranaguá			0	0.0	0.0	verde
Fazenda Rio Grande	Curitiba			1	1.1	1.9	verde
Morretes	Paranaguá			0	0.0	0.0	verde

Continua na próxima página



Município	Regional	Temperatura	Tweets	Casos	Incidencia	Rt	Nível
Campina do Simão	Guarapuava			0	0.0		verde
Candói	Guarapuava			0	0.0		verde
Clevelândia	Pato Branco			0	0.0		verde
Bela Vista da Caroba	Francisco Beltrão			0	0.0	0.0	verde
Coronel Domingos Soares	Pato Branco			1	13.1	3.4	verde
Coronel Vivida	Pato Branco			0	0.0		verde
Anahy	Cascavel			3	103.2	4.6	verde
Cruzeiro do Iguaçu	Francisco Beltrão			0	0.0	0.0	verde
Dois Vizinhos	Francisco Beltrão			4	10.1	8.7	verde
Cantagalo	Guarapuava			0	0.0		verde
Chopinzinho	Pato Branco			1	5.0	1.0	verde
Antônio Olinto	União da Vitória			0	0.0		verde
Boa Esperança	Campo Mourão			0	0.0	0.0	amarelo
Boa Esperança do Iguaçu	Francisco Beltrão			0	0.0		verde
Enéas Marques	Francisco Beltrão			0	0.0	0.0	verde
Farol	Campo Mourão			0	0.0	0.0	amarelo
Fernandes Pinheiro	Iratí			0	0.0		verde
Flor da Serra do Sul	Francisco Beltrão			0	0.0		verde
Foz do Iguaçu	Foz do Iguaçu			575	217.9	1.8	amarelo
Bom Jesus do Sul	Francisco Beltrão			0	0.0	0.0	verde
Francisco Beltrão	Francisco Beltrão			2	2.3	0.5	amarelo
General Carneiro	União da Vitória			0	0.0		verde
Goioerê	Campo Mourão			3	10.1	0.4	amarelo
Guamiranga	Iratí			1	11.7	18.5	verde
Honório Serpa	Pato Branco			1	17.5	18.5	verde
Imbituva	Iratí			0	0.0	0.0	verde
Inácio Martins	Iratí			0	0.0	0.0	verde
Irati	Iratí			0	0.0	0.0	verde
Iretama	Campo Mourão			48	450.8	1.2	vermelho
Itapejara d'Oeste	Pato Branco			0	0.0	0.0	verde
Laranjeiras do Sul	Guarapuava			0	0.0	0.0	verde
Manfrinópolis	Francisco Beltrão			0	0.0		verde
Mangueirinha	Pato Branco			0	0.0		verde
Marmeleiro	Francisco Beltrão			0	0.0	0.0	verde
Marquinho	Guarapuava			0	0.0		verde
Medianeira	Foz do Iguaçu			7	15.5	1.2	amarelo
Missal	Foz do Iguaçu			0	0.0	0.0	verde
Nova Esperança do Sudoeste	Francisco Beltrão			0	0.0		verde
Nova Laranjeiras	Guarapuava			0	0.0	0.0	verde
Palmas	Pato Branco			0	0.0	0.0	verde
Palmeira	Ponta Grossa			0	0.0	0.0	verde
Pato Branco	Pato Branco			0	0.0	0.0	amarelo
Paula Freitas	União da Vitória			0	0.0		verde
Pérola d'Oeste	Francisco Beltrão			0	0.0		verde
Pinhal de São Bento	Francisco Beltrão			0	0.0	0.0	verde
Piraí do Sul	Ponta Grossa			0	0.0	0.0	verde
Ponta Grossa	Ponta Grossa			0	0.0	0.0	amarelo
Porto Amazonas	Ponta Grossa			0	0.0		verde
Porto Vitória	União da Vitória			0	0.0		verde
Ramilândia	Foz do Iguaçu			0	0.0	0.0	verde
Rebouças	Iratí			0	0.0		verde
Renascença	Francisco Beltrão			0	0.0	0.0	verde
Reserva do Iguaçu	Guarapuava			0	0.0	0.0	verde
Salto do Lontra	Francisco Beltrão			2	13.7	5.7	verde
Santa Izabel do Oeste	Francisco Beltrão			3	21.0	3.4	verde

Continua na próxima página

Município	Regional	Temperatura	Tweets	Casos	Incidencia	Rt	Nível
São João	Pato Branco			0	0.0	0.0	verde
São João do Triunfo	Ponta Grossa			0	0.0	0.0	verde
São Jorge d'Oeste	Francisco Beltrão			0	0.0	0.0	verde
São Miguel do Iguaçu	Foz do Iguaçu			1	3.7	0.3	verde
Serranópolis do Iguaçu	Foz do Iguaçu			0	0.0	0.0	verde
Sulina	Pato Branco			0	0.0		verde
Teixeira Soares	Irati			0	0.0		verde
Verê	Francisco Beltrão			0	0.0	0.0	verde
Virmond	Guarapuava			0	0.0		verde
Araruna	Campo Mourão			1	7.1	0.2	amarelo
Barracão	Francisco Beltrão			0	0.0	0.0	verde
Assaí	Londrina			0	0.0	0.0	amarelo
Apucarana	Apucarana			19	14.4	1.6	amarelo
Astorga	Maringá			17	65.2	3.6	amarelo
Bela Vista do Paraíso	Londrina			0	0.0	0.0	amarelo
Brasilândia do Sul	Umuarama			2	66.9	0.9	amarelo
Cafeara	Londrina			0	0.0	0.0	amarelo
Califórnia	Apucarana			2	23.4	5.7	amarelo
Centenário do Sul	Londrina			48	425.6	1.0	vermelho
Cianorte	Cianorte			12	15.3	0.3	vermelho
Colorado	Maringá			44	184.8	0.2	vermelho
Diamante do Norte	Paranavaí			0	0.0	0.0	amarelo
Douradina	Umuarama			123	1475.7	2.2	vermelho
Esperança Nova	Umuarama			0	0.0	0.0	amarelo
Floresta	Maringá			11	168.3	1.3	amarelo
Florestópolis	Londrina			25	224.3	0.4	vermelho
Francisco Alves	Umuarama			0	0.0	0.0	amarelo
Guaporema	Cianorte			3	130.9	2.9	amarelo
Guaraci	Londrina			33	604.1	1.9	vermelho
Icaraíma	Umuarama			24	280.3	4.5	amarelo
Indianópolis	Cianorte			1	22.3	0.3	amarelo
Iporã	Umuarama			2	13.5	1.9	amarelo
Itambé	Maringá			6	96.8	3.1	amarelo
Ivatuba	Maringá			1	31.1	0.1	vermelho
Jaguapitã	Londrina			32	240.8	3.1	amarelo
Janiópolis	Campo Mourão			0	0.0	0.0	amarelo
Jataizinho	Londrina			16	127.4	1.4	amarelo
Juranda	Campo Mourão			120	1564.7	1.3	vermelho
Kaloré	Apucarana			0	0.0	0.0	amarelo
Londrina	Londrina			1005	181.6	1.7	amarelo
Luiziana	Campo Mourão			0	0.0	0.0	amarelo
Mamborê	Campo Mourão			1	7.2	0.3	amarelo
Maria Helena	Umuarama			5	83.9	1.3	amarelo
Marialva	Maringá			7	20.2	0.2	vermelho
Marilena	Paranavaí			15	209.8	2.0	amarelo
Marumbi	Apucarana			2	42.0	18.5	amarelo
Mauá da Serra	Apucarana			0	0.0	0.0	amarelo
Miraselva	Londrina			5	266.0	0.5	amarelo
Nossa Senhora das Graças	Maringá			37	909.1	0.7	vermelho
Nova Aliança do Ivaí	Paranavaí			12	785.9	1.7	amarelo
Nova Esperança	Maringá			142	507.4	2.2	vermelho
Novo Itacolomi	Apucarana			1	34.4	1.4	amarelo
Ourizona	Maringá			10	286.5	3.1	amarelo
Paraíso do Norte	Paranavaí			2	15.2	0.1	amarelo
Paranavaí	Paranavaí			252	288.6	0.4	vermelho

Continua na próxima página

Município	Regional	Temperatura	Tweets	Casos	Incidencia	Rt	Nível
Peabiru	Campo Mourão			37	261.1	0.4	vermelho
Pérola	Umuarama			8	72.6	3.2	amarelo
Porecatu	Londrina			62	447.2	1.2	amarelo
Porto Rico	Paranavaí			10	383.1	1.1	amarelo
Quarto Centenário	Campo Mourão			0	0.0	0.0	amarelo
Rancho Alegre D'Oeste	Campo Mourão			0	0.0	0.0	amarelo
Rio Bom	Apucarana			1	29.9	1.4	amarelo
Rondon	Cianorte			11	115.4	1.9	amarelo
Santa Fé	Maringá			58	501.6	1.1	vermelho
Santa Inês	Maringá			22	1260.0	0.9	vermelho
Santa Mônica	Paranavaí			4	103.0	0.2	vermelho
São Carlos do Ivaí	Paranavaí			3	44.1	1.2	amarelo
São João do Caiuá	Paranavaí			40	663.2	1.3	amarelo
São Jorge do Patrocínio	Umuarama			3	50.2	2.1	amarelo
São Pedro do Paraná	Paranavaí			10	406.7	3.7	amarelo
São Tomé	Cianorte			0	0.0	0.0	amarelo
Tamboara	Paranavaí			31	616.5	0.7	vermelho
Terra Boa	Campo Mourão			59	349.4	1.3	vermelho
Terra Rica	Paranavaí			21	127.6	0.4	amarelo
Ubiratã	Campo Mourão			39	178.8	1.6	amarelo
Alto Paraíso	Umuarama			0	0.0	0.0	amarelo
Xambrê	Umuarama			5	83.5	0.9	amarelo
Ariranha do Ivaí	Ivaiporã			0	0.0	0.0	amarelo
Bandeirantes	Cornélio Procópio			192	589.6	1.8	amarelo
Barra do Jacaré	Jacarezinho			1	35.4	0.7	amarelo
Cambará	Jacarezinho			0	0.0	0.0	amarelo
Carlópolis	Jacarezinho			0	0.0	0.0	amarelo
Ivaiporã	Ivaiporã			149	455.4	1.5	vermelho
Conselheiro Mairinck	Jacarezinho			0	0.0		amarelo
Cruzmaltina	Ivaiporã			1	32.0	18.5	amarelo
Curiúva	Telêmaco Borba			0	0.0	0.0	amarelo
Diamante D'Oeste	Toledo			0	0.0	0.0	verde
Entre Rios do Oeste	Toledo			0	0.0	0.0	verde
Godoy Moreira	Ivaiporã			16	498.3	0.7	vermelho
Guaíra	Toledo			62	189.1	0.3	vermelho
Guapirama	Jacarezinho			0	0.0	0.0	amarelo
Imbaú	Telêmaco Borba			0	0.0		amarelo
Itambaracá	Cornélio Procópio			6	87.8	1.7	amarelo
Jaboti	Jacarezinho			0	0.0		amarelo
Japira	Jacarezinho			0	0.0		amarelo
Jardim Alegre	Ivaiporã			40	330.5	2.9	amarelo
Joaquim Távora	Jacarezinho			0	0.0	0.0	amarelo
Jundiá do Sul	Jacarezinho			0	0.0		amarelo
Lidianópolis	Ivaiporã			1	26.9	0.5	amarelo
Lunardelli	Ivaiporã			1	19.6	0.2	amarelo
Manoel Ribas	Ivaiporã			4	29.2	5.7	amarelo
Marechal Cândido Rondon	Toledo			14	27.3	1.2	vermelho
Mato Rico	Ivaiporã			0	0.0	0.0	amarelo
Mercedes	Toledo			2	36.8	1.9	verde
Nova Fátima	Cornélio Procópio			4	47.9	2.4	amarelo
Nova Santa Bárbara	Cornélio Procópio			2	47.7	3.4	amarelo
Nova Santa Rosa	Toledo			0	0.0	0.0	verde
Nova Tebas	Ivaiporã			0	0.0	0.0	amarelo
Ouro Verde do Oeste	Toledo			9	150.0	18.5	verde
Palotina	Toledo			38	122.1	2.5	amarelo

Continua na próxima página

Município	Regional	Temperatura	Tweets	Casos	Incidencia	Rt	Nível
Pato Bragado	Toledo			3	55.9	1.2	verde
Prado Ferreira	Londrina			0	0.0	0.0	amarelo
Primeiro de Maio	Londrina			25	221.9	3.0	amarelo
Quatiguá	Jacarezinho			2	26.9	18.5	amarelo
Quatro Pontes	Toledo			58	1444.9	2.0	vermelho
Reserva	Telêmaco Borba			0	0.0	0.0	amarelo
Ribeirão Claro	Jacarezinho			2	18.3	18.5	amarelo
Ribeirão do Pinhal	Cornélio Procópio			0	0.0	0.0	amarelo
Rio Branco do Ivaí	Ivaiporã			0	0.0	0.0	amarelo
Rosário do Ivaí	Ivaiporã			0	0.0	0.0	amarelo
Salto do Itararé	Jacarezinho			0	0.0		amarelo
Santa Cecília do Pavão	Cornélio Procópio			4	112.0	4.6	amarelo
Santa Helena	Toledo			14	54.5	2.2	amarelo
Santa Maria do Oeste	Ivaiporã			0	0.0		amarelo
Santa Mariana	Cornélio Procópio			1	8.1	1.3	amarelo
Santo Antônio da Platina	Jacarezinho			10	21.9	1.3	amarelo
Santo Antônio do Paraíso	Cornélio Procópio			0	0.0	0.0	amarelo
São Jerônimo da Serra	Cornélio Procópio			0	0.0	0.0	amarelo
São João do Ivaí	Ivaiporã			6	54.0	2.8	amarelo
São José das Palmeiras	Toledo			0	0.0	0.0	verde
São Pedro do Iguaçu	Toledo			0	0.0	0.0	verde
Sapopema	Cornélio Procópio			1	14.5	18.5	amarelo
Sertaneja	Cornélio Procópio			0	0.0	0.0	vermelho
Sertanópolis	Londrina			32	194.8	2.5	amarelo
Siqueira Campos	Jacarezinho			1	4.9	1.9	amarelo
Tamarana	Londrina			5	35.9	1.4	amarelo
Terra Roxa	Toledo			0	0.0	0.0	vermelho
Tibagi	Telêmaco Borba			0	0.0	0.0	amarelo
Toledo	Toledo			23	17.2	1.9	vermelho
Tupãssi	Toledo			22	266.1	2.3	vermelho
Uraí	Cornélio Procópio			13	111.3	1.8	amarelo
Wenceslau Braz	Jacarezinho			0	0.0	0.0	amarelo
Congonhinhas	Cornélio Procópio			0	0.0	0.0	amarelo
Andirá	Cornélio Procópio			13	62.4	3.5	amarelo
Arapuã	Ivaiporã			0	0.0	0.0	amarelo
Abatiá	Cornélio Procópio			0	0.0	0.0	amarelo
Campo Bonito	Cascavel			1	23.8	1.1	verde
Capitão Leônidas Marques	Cascavel			1	6.3	0.8	verde
Cascavel	Cascavel			36	11.4	0.9	amarelo
Atalaia	Maringá			26	649.7	1.3	amarelo
Bom Sucesso do Sul	Pato Branco			0	0.0	0.0	verde
Campina da Lagoa	Campo Mourão			38	250.9	1.3	amarelo
Corbélia	Cascavel			7	40.9	0.9	amarelo
Sarandi	Maringá			108	118.2	0.5	vermelho
Flórida	Maringá			8	298.0	1.1	amarelo
Catanduvas	Cascavel			1	9.6	18.5	verde
Diamante do Sul	Cascavel			0	0.0		verde
Espigão Alto do Iguaçu	Cascavel			0	0.0	0.0	verde
Guaraniaçu	Cascavel			3	21.7	2.7	verde
Íbema	Cascavel			0	0.0	0.0	verde
Iguatu	Cascavel			1	43.4	3.4	verde
Iracema do Oeste	Cascavel			5	201.0	1.8	verde
Jesuítas	Cascavel			25	280.5	1.2	vermelho
Lindoeste	Cascavel			0	0.0	0.0	verde
Quedas do Iguaçu	Cascavel			0	0.0	0.0	verde

Continua na próxima página

Município	Regional	Temperatura	Tweets	Casos	Incidencia	Rt	Nível
Santa Lúcia	Cascavel			0	0.0	0.0	verde
Vera Cruz do Oeste	Cascavel			1	11.2	0.8	verde
Formosa do Oeste	Cascavel			0	0.0	0.0	verde
Guarapuava	Guarapuava			0	0.0	0.0	verde
Itaipulândia	Foz do Iguaçu			6	57.6	3.7	verde
Laranjal	Guarapuava			0	0.0		verde
Mandaguari	Maringá			4	11.6	1.2	amarelo
Roncador	Campo Mourão			0	0.0	0.0	vermelho
Altamira do Paraná	Campo Mourão			3	95.5	1.0	amarelo
Rio Negro	Curitiba			0	0.0		verde
Carambeí	Ponta Grossa			0	0.0	0.0	verde
Curitiba	Curitiba			14	0.7	0.3	amarelo
Ipiranga	Ponta Grossa			0	0.0		verde
Almirante Tamandaré	Curitiba			0	0.0	0.0	verde
Balsa Nova	Curitiba			0	0.0		verde
Campo Largo	Curitiba			0	0.0	0.0	verde
Lapa	Curitiba			0	0.0	0.0	verde
Pitanga	Guarapuava			0	0.0	0.0	verde
Pranchita	Francisco Beltrão			0	0.0	0.0	verde
Rio Bonito do Iguaçu	Guarapuava			0	0.0	0.0	verde
Santa Terezinha de Itaipu	Foz do Iguaçu			7	30.7	3.4	verde
Saudade do Iguaçu	Pato Branco			0	0.0		verde
Turvo	Guarapuava			0	0.0		verde
Bom Sucesso	Apucarana			0	0.0	0.0	amarelo
Cambé	Londrina			0	0.0	0.0	amarelo
Cruzeiro do Oeste	Umuarama			230	1085.1	1.1	vermelho
Faxinal	Apucarana			6	34.8	1.9	amarelo
Grandes Rios	Apucarana			0	0.0	0.0	amarelo
Iguaraçu	Maringá			3	69.6	0.9	amarelo
Alvorada do Sul	Londrina			21	188.4	1.1	vermelho
Boa Vista da Aparecida	Cascavel			1	12.6	17.1	verde
Braganey	Cascavel			20	350.0	1.4	vermelho
Cafelândia	Cascavel			7	41.4	2.1	verde
Engenheiro Beltrão	Campo Mourão			4	28.0	0.1	vermelho
Cidade Gaúcha	Cianorte			4	32.8	2.5	amarelo
Santo Inácio	Maringá			24	436.8	1.8	amarelo
Itaúna do Sul	Paranavaí			8	243.3	1.1	amarelo
Japurá	Cianorte			0	0.0	0.0	amarelo
Loanda	Paranavaí			19	83.5	0.5	vermelho
Mandaguaçu	Maringá			22	100.4	2.3	amarelo
Mariluz	Umuarama			0	0.0	0.0	amarelo
Moreira Sales	Campo Mourão			0	0.0	0.0	amarelo
Nova Londrina	Paranavaí			27	200.3	1.4	amarelo
Paranacity	Maringá			45	402.9	0.5	vermelho
Pitangueiras	Londrina			2	64.4	1.5	amarelo
Querência do Norte	Paranavaí			49	398.9	2.2	vermelho
Sabáudia	Apucarana			1	15.1	3.4	amarelo
Santo Antônio do Caiuá	Paranavaí			26	945.8	0.9	vermelho
São Manoel do Paraná	Cianorte			0	0.0	0.0	amarelo
Tapejara	Cianorte			11	69.5	1.3	amarelo
Umuarama	Umuarama			86	78.8	1.1	vermelho
Ângulo	Maringá			8	269.5	1.1	amarelo
Assis Chateaubriand	Toledo			27	79.3	1.6	vermelho
Cândido de Abreu	Ivaiporã			1	6.2	18.5	amarelo
Cornélio Procópio	Cornélio Procópio			12	24.7	1.5	amarelo

Continua na próxima página

Município	Regional	Temperatura	Tweets	Casos	Incidencia	Rt	Nível
Figueira	Jacarezinho			0	0.0	0.0	amarelo
Ibaiti	Jacarezinho			0	0.0	0.0	amarelo
Jacarezinho	Jacarezinho			141	350.3	1.1	vermelho
Leópolis	Cornélio Procópio			1	24.1	0.8	amarelo
Maripá	Toledo			12	207.5	2.0	vermelho
Nova América da Colina	Cornélio Procópio			3	84.5	7.4	amarelo
Ortigueira	Telêmaco Borba			1	4.3	18.5	amarelo
Pinhalão	Jacarezinho			0	0.0		amarelo
Rancho Alegre	Cornélio Procópio			4	100.6	1.1	amarelo
Rolândia	Londrina			0	0.0	0.0	vermelho
Santa Amélia	Cornélio Procópio			0	0.0	0.0	amarelo
Santana do Itararé	Jacarezinho			0	0.0	0.0	amarelo
São José da Boa Vista	Jacarezinho			0	0.0		amarelo
São Sebastião da Amoreira	Cornélio Procópio			0	0.0	0.0	amarelo
Telêmaco Borba	Telêmaco Borba			2	2.6	2.7	amarelo
Tomazina	Jacarezinho			0	0.0	0.0	amarelo
Ventania	Telêmaco Borba			0	0.0	0.0	amarelo

[Início](#)

## Lista das variáveis apresentadas nas tabelas:

**SE** = semana epidemiológica

**Temperatura** = média das temperaturas mínimas da semana

**Tweet** = número de tweets indicativos de casos de dengue na cidade

**Casos notif** = casos notificados de dengue

**Casos preditos** = número de casos estimados após correção pelo atraso de notificação

**ICmin** = número mínimo de casos estimados (IC 95%)

**ICmax** = número máximo de casos estimados (IC 95%)

**Rt** = número reprodutivo efetivo (> 1 indica aumento de casos transmissão)

**p(Rt1)** = probabilidade do número reprodutivo ser maior que 1 (> 0.95 indica aumento significativo de casos)

**Incidência** = incidência por 100.000 habitantes

**Nível** = cor do alerta (verde, amarelo, laranja, vermelho)

## Notas

- Os dados do SINAN mais recentes ainda não foram totalmente digitados. Estimamos o número esperado de casos notificados considerando o tempo até os casos serem digitados.
- Os dados de tweets são gerados pelo Observatório de Dengue (UFMG). Os tweets são processados para exclusão de informes e outros temas relacionados a dengue.
- Algumas vezes, os casos da última semana ainda não estão disponíveis, nesse caso, usa-se uma estimativa com base na tendência de variação da série.

## Créditos

Este é um projeto desenvolvido com apoio da SVS/MS em parceria com:

- Programa de Computação Científica, Fundação Oswaldo Cruz, Rio de Janeiro.
- Escola de Matemática Aplicada, Fundação Getúlio Vargas.
- Secretarias Estaduais, Municipais e Regionais de Saúde.
- Observatório de Dengue da UFMG

[Início](#)

---

Para mais detalhes sobre o sistema de alerta InfoDengue, consultar: <http://info.dengue.mat.br>

Para acessar os boletins gerados pelo sistema de alerta InfoDengue, consultar: <http://info.dengue.mat.br/relatorios/>

**Contato:** [alerta\\_dengue@fiocruz.br](mailto:alerta_dengue@fiocruz.br)