

Boletim Semanal

Semana 6 de 2020

- [O Estado](#)

Regionais de Saúde:

- Paranaguá
- Curitiba
- Ponta Grossa
- Iratí
- Guarapuava
- União da Vitória
- Pato Branco
- Francisco Beltrão
- Foz do Iguaçu
- Campo Mourão
- Umuarama
- Cianorte
- Paranavaí
- Maringá
- Apucarana
- Londrina
- Cornélio Procópio
- Jacarezinho
- Toledo
- Telêmaco Borba
- Cascavel
- Ivaiporã

Municípios:

- [Tabela de Municípios](#)

[Variáveis nas Tabelas](#)

[Notas](#)

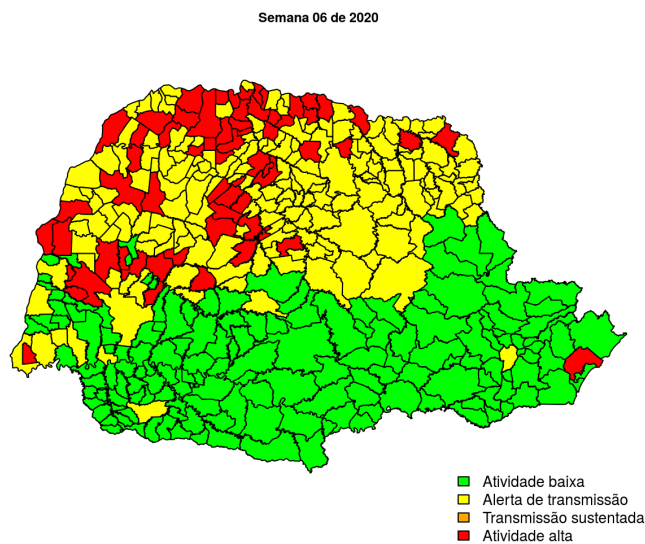
[Creditos](#)

Contato

alerta_dengue@fiocruz.br

Situação da Dengue no Estado do Paraná

Desde o início do ano, 29233 casos foram registrados no estado, sendo 1 na última semana. A figura abaixo mostra as condições de transmissão em cada município na semana epidemiológica 6-2020.



Dos 399 municípios, 154 encontram-se em nível verde, 181 em nível amarelo, 0 em nível laranja e 64 em nível vermelho referentes a semana epidemiológica 6-2020. Para informações mais atualizadas e ter acesso ao mapa interativo do estado e de outras localidades, consultar em [Info Dengue](#).

Na semana passada: 188 municípios em nível amarelo, 0 em laranja e 55 em vermelho.

O código de Cores

As cores indicam os seguintes níveis de atenção:

Verde: condições climáticas desfavoráveis, seja por baixa temperatura ou baixa umidade, e baixa incidência de casos.

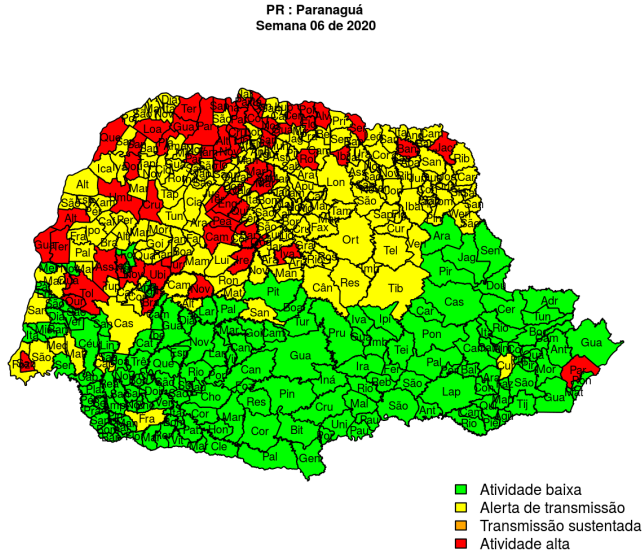
Amarelo: condições climáticas propícias para aumento da população do vetor e transmissão de arboviroses.

Laranja: transmissão aumentada e sustentada da dengue

Vermelho: incidência alta, acima dos 90% históricos.

Regional Paranaguá

Desde o início do ano, 228 casos de dengue foram registrados na Regional de Saúde, sendo NA na última semana.



Municípios

- Paranaguá
- Pontal do Paraná
- Guaraqueçaba
- Guaratuba
- Antonina
- Matinhos
- Morretes

Início

Figura 1. Casos notificados de dengue e Índice de menção em mídia social sobre dengue na Regional Paranaguá

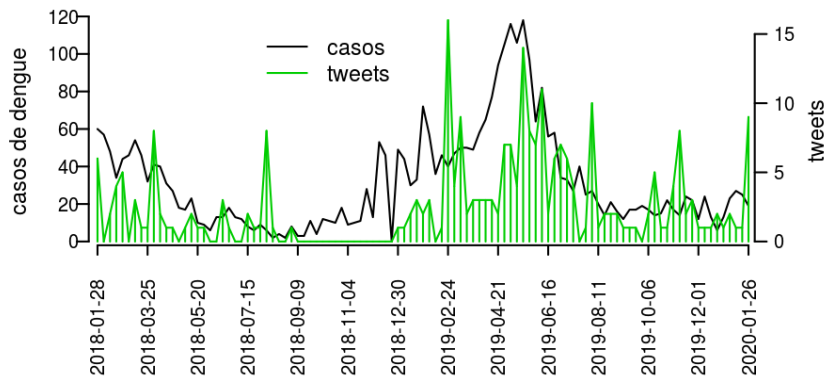


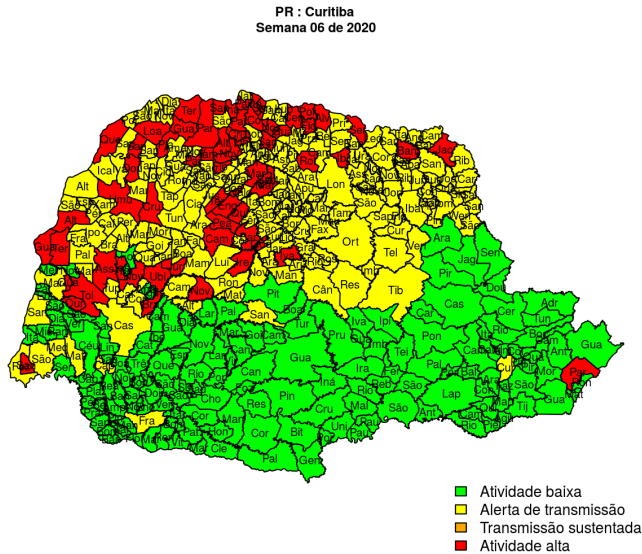
Tabela 1. Resumo das últimas seis semanas epidemiológicas na Regional Paranaguá

SE	temperatura	tweet	casos notif	casos preditos
202001	17.3	1	13	13
202002	19.0	2	23	23
202003	16.9	1	27	27
202004	16.1	1	25	25
202005	18.0	9	19	19
202006	18.1	2	0	

[hyperlink](#) [vartabver](#) [descrição](#) das variáveis

Regional Curitiba

Desde o início do ano, 3066 casos de dengue foram registrados na Regional de Saúde, sendo NA na última semana.



Municípios

- Piên
- Pinhais
- Piraquara
- Quatro Barras
- Quitandinha
- Rio Branco do Sul
- São José dos Pinhais
- Tijucas do Sul
- Tunas do Paraná
- Cerro Azul
- Colombo
- Contenda
- Itaperuçu
- Doutor Ulysses
- Adrianópolis
- Agudos do Sul
- Araucária
- Bocaiúva do Sul
- Campina Grande do Sul
- Campo do Tenente
- Campo Magro
- Mandirituba
- Fazenda Rio Grande
- Rio Negro
- Curitiba
- Almirante Tamandaré
- Balsa Nova
- Campo Largo
- Lapa

Início

Figura 2. Casos notificados de dengue e Índice de menção em mídia social sobre dengue na Regional Curitiba

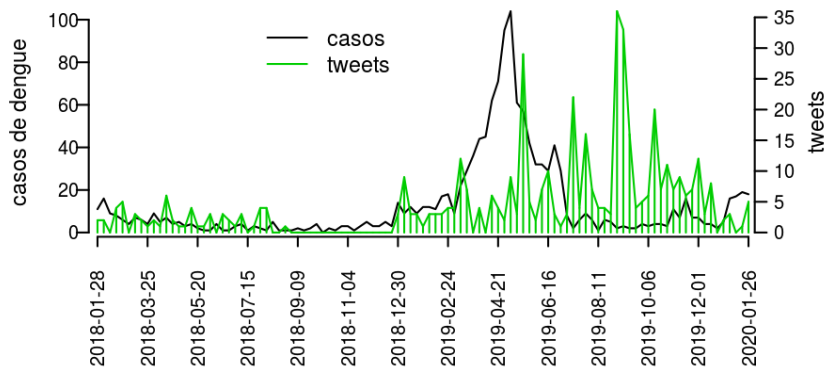


Tabela 2. Resumo das últimas seis semanas epidemiológicas na Regional Curitiba

SE	temperatura	tweet	casos notif	casos preditos
202001	17.3	14	19	19
202002	19.0	26	86	86
202003	16.9	23	69	69
202004	16.1	12	54	54
202005	18.0	91	21	21
202006	18.1	90	0	

[hyperlinkvartabver descrição das variáveis](#)

Regional Ponta Grossa

Desde o início do ano, 643 casos de dengue foram registrados na Regional de Saúde, sendo NA na última semana.

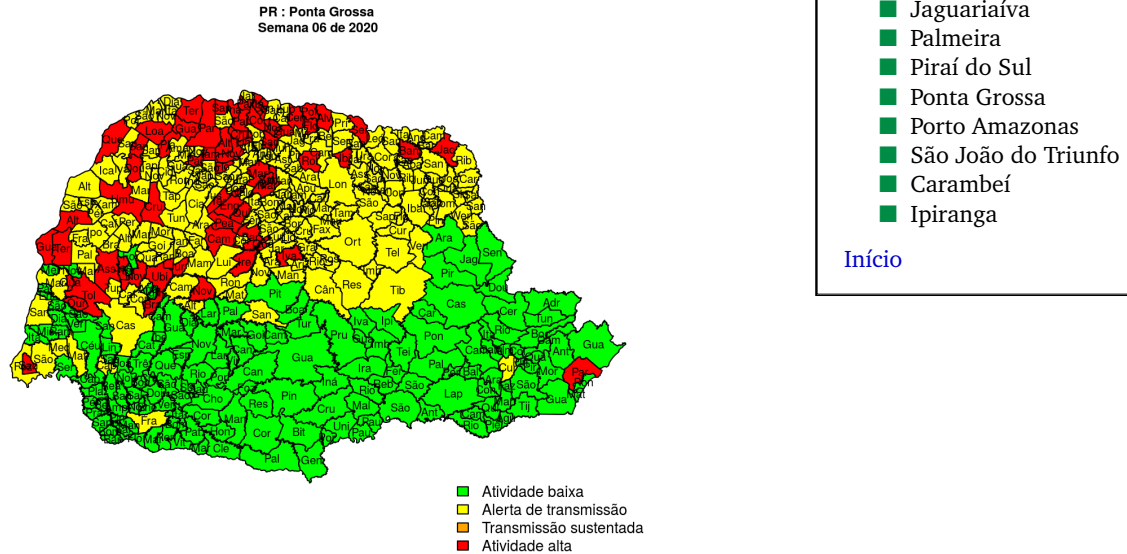


Figura 3. Casos notificados de dengue e Índice de menção em mídia social sobre dengue na Regional Ponta Grossa

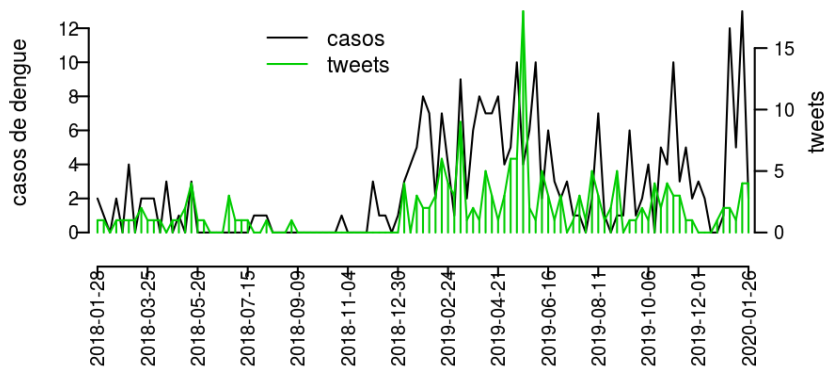


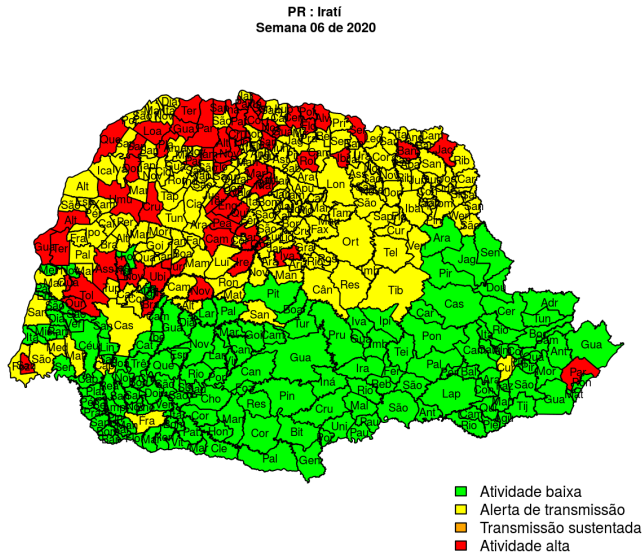
Tabela 3. Resumo das últimas seis semanas epidemiológicas na Regional Ponta Grossa

SE	temperatura	tweet	casos notif	casos preditos
202001	17.3	2	1	1
202002	19.0	2	12	12
202003	16.9	1	5	5
202004	16.1	4	13	13
202005	18.0	4	2	2
202006	18.1	10	0	

[hyperlink](#) [vartabver](#) [descrição](#) das variáveis

Regional Iratí

Desde o início do ano, 339 casos de dengue foram registrados na Regional de Saúde, sendo NA na última semana.



Municípios

- Rio Azul
- Mallet
- Fernandes Pinheiro
- Guamiranga
- Imbituva
- Inácio Martins
- Iratí
- Rebouças
- Teixeira Soares

Início

Figura 4. Casos notificados de dengue e Índice de menção em mídia social sobre dengue na Regional Iratí

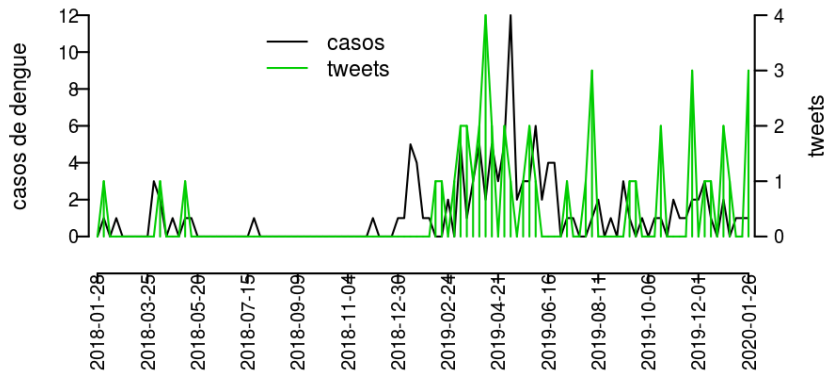


Tabela 4. Resumo das últimas seis semanas epidemiológicas na Regional Iratí

SE	temperatura	tweet	casos notif	casos preditos
202001	17.3	2	2	2
202002	19.0	1	0	0
202003	16.9	0	1	1
202004	16.1	0	1	1
202005	18.0	3	1	1
202006	18.1	3	0	

[hyperlinkvartabver descrição das variáveis](#)

Regional Guarapuava

Desde o início do ano, 847 casos de dengue foram registrados na Regional de Saúde, sendo NA na última semana.

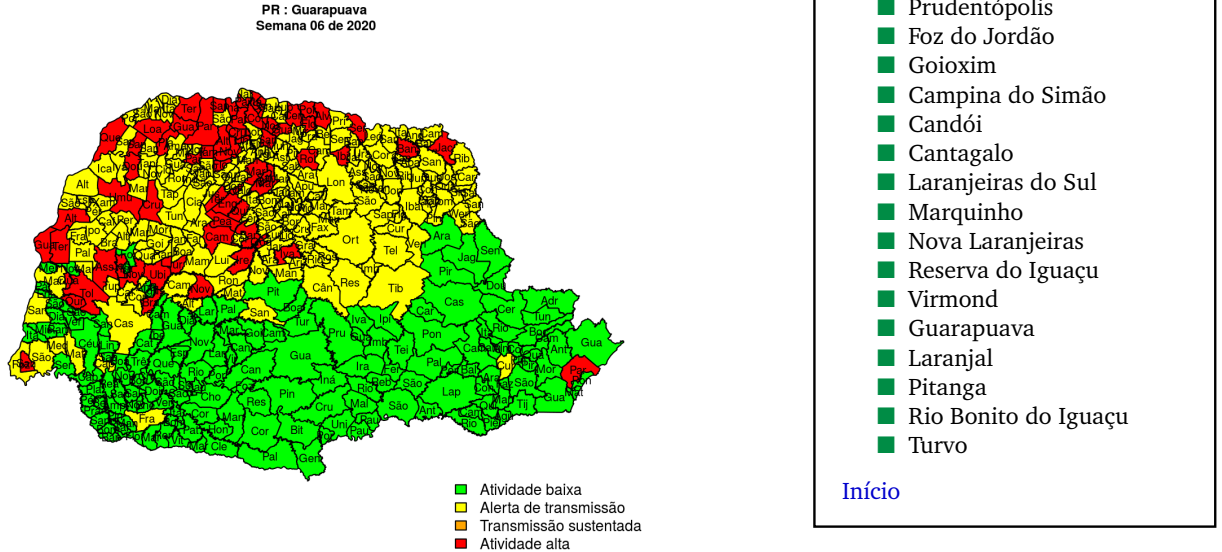


Figura 5. Casos notificados de dengue e Índice de menção em mídia social sobre dengue na Regional Guarapuava

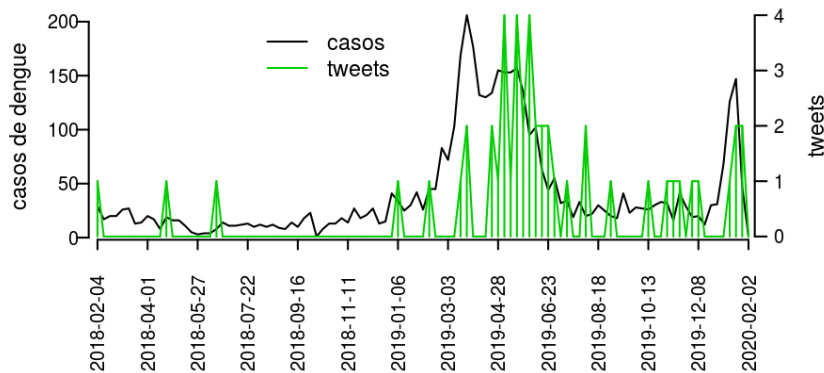


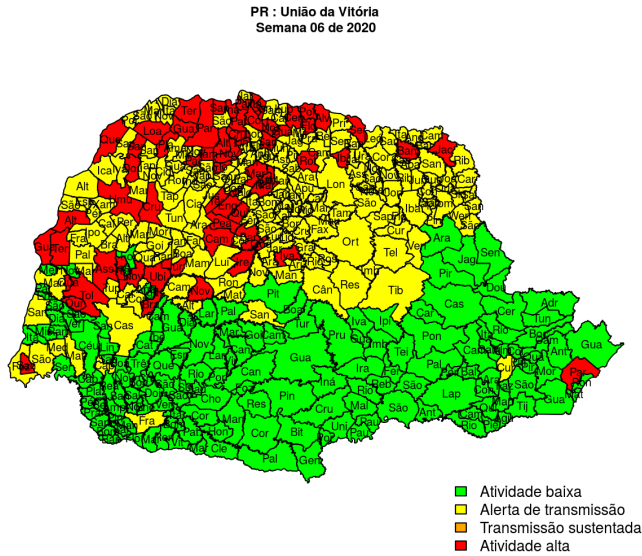
Tabela 5. Resumo das últimas seis semanas epidemiológicas na Regional Guarapuava

SE	temperatura	tweet	casos notif	casos preditos
202001	17.3	0	2	2
202002	19.0	0	8	8
202003	16.9	3	9	9
202004	16.1	2	11	11
202005	18.0	5	1	1
202006	18.1	5	0	

[hyperlink](#) [vartabver](#) [descrição](#) das variáveis

Regional União da Vitória

Desde o início do ano, 249 casos de dengue foram registrados na Regional de Saúde, sendo NA na última semana.



Municípios

- Bituruna
- Paulo Frontin
- São Mateus do Sul
- União da Vitória
- Cruz Machado
- Antônio Olinto
- General Carneiro
- Paula Freitas
- Porto Vitória

Início

Figura 6. Casos notificados de dengue e Índice de menção em mídia social sobre dengue na Regional União da Vitória

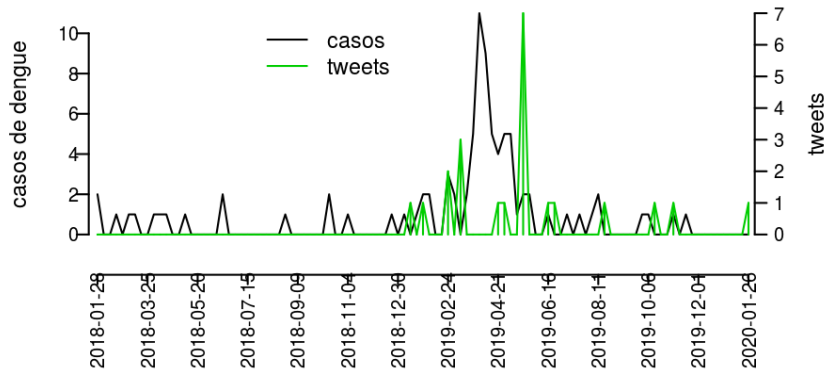


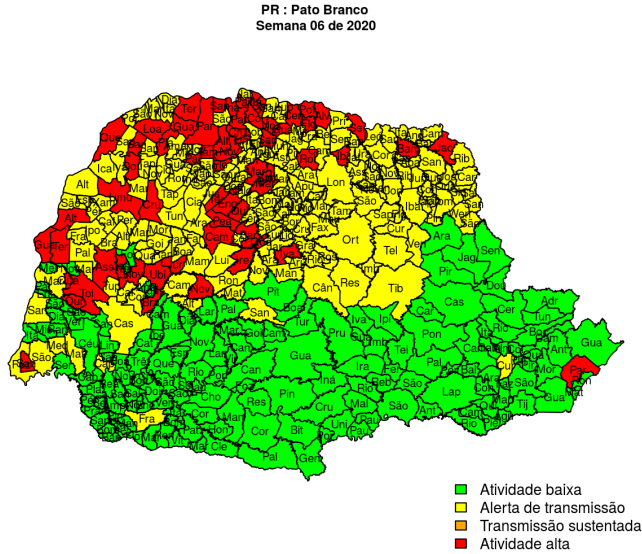
Tabela 6. Resumo das últimas seis semanas epidemiológicas na Regional União da Vitória

SE	temperatura	tweet	casos notif	casos preditos
202001	17.3	0	0	0
202002	19.0	0	0	0
202003	16.9	0	0	0
202004	16.1	0	0	0
202005	18.0	1	0	0
202006	18.1	3	0	0

[hyperlinkvartabver](#) descrição das variáveis

Regional Pato Branco

Desde o início do ano, 1745 casos de dengue foram registrados na Regional de Saúde, sendo NA na última semana.



Municípios

- Vitorino
- Mariópolis
- Clevelândia
- Coronel Domingos Soares
- Coronel Vivida
- Chopinzinho
- Honório Serpa
- Itapejara d'Oeste
- Mangueirinha
- Palmas
- Pato Branco
- São João
- Sulina
- Bom Sucesso do Sul
- Saudade do Iguçu

Início

Figura 7. Casos notificados de dengue e Índice de menção em mídia social sobre dengue na Regional Pato Branco

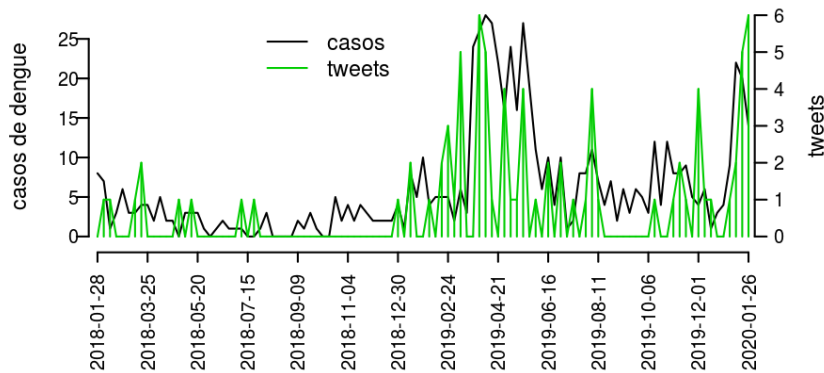


Tabela 7. Resumo das últimas seis semanas epidemiológicas na Regional Pato Branco

SE	temperatura	tweet	casos notif	casos preditos
202001	22.0	0	2	2
202002	22.6	1	7	7
202003	23.1	2	8	8
202004	20.9	5	7	7
202005	20.6	5	3	3
202006	22.1	3	0	

[hyperlinkvartabver](#) descrição das variáveis

Regional Francisco Beltrão

Desde o início do ano, 50 casos de dengue foram registrados na Regional de Saúde, sendo NA na última semana.

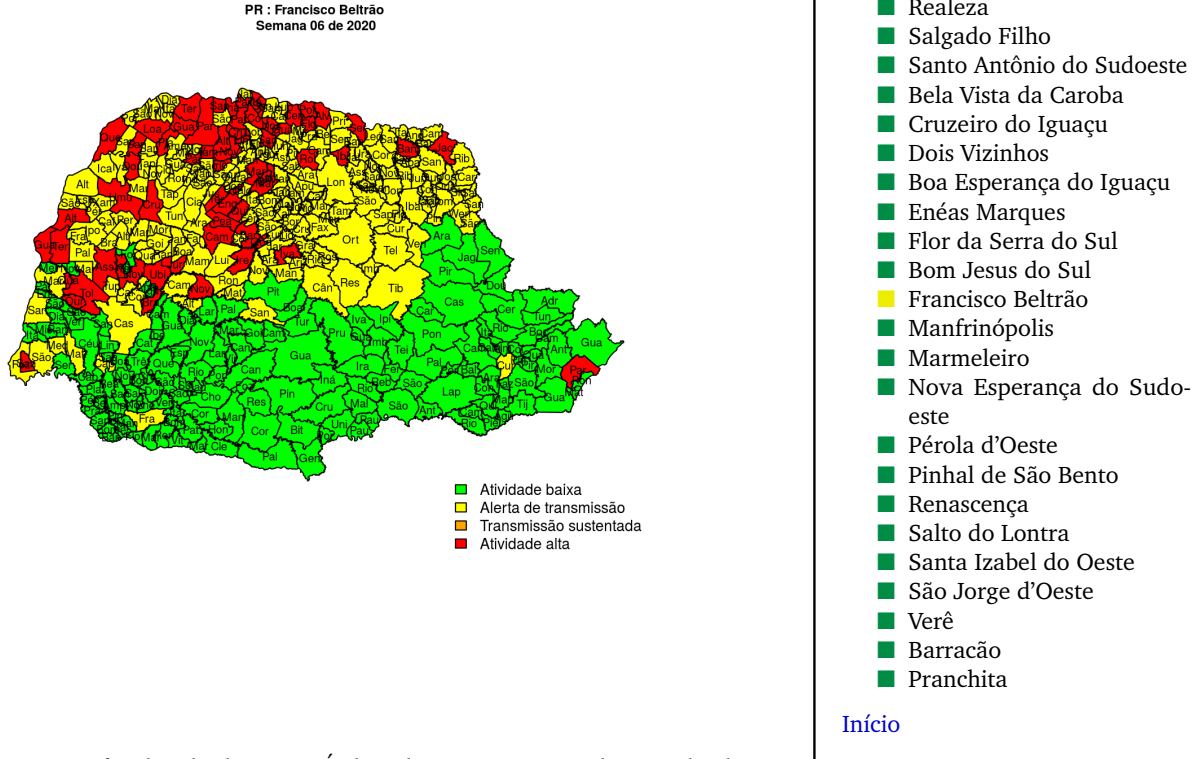


Figura 8. Casos notificados de dengue e Índice de menção em mídia social sobre dengue na Regional Francisco Beltrão

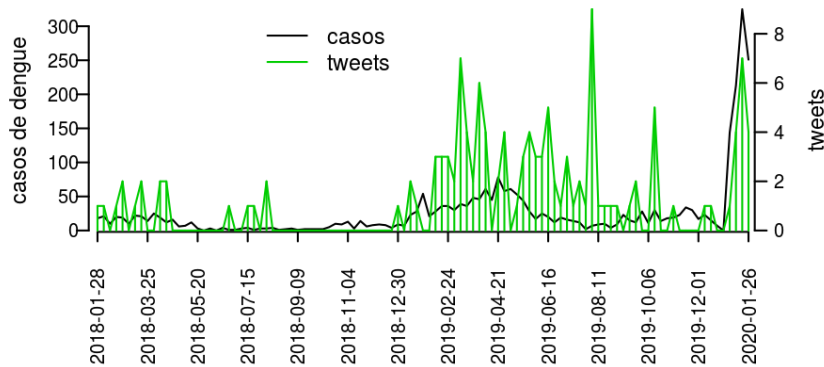


Tabela 8. Resumo das últimas seis semanas epidemiológicas na Regional Francisco Beltrão

SE	temperatura	tweet	casos notif	casos preditos
202001	22.0	0	0	0
202002	22.6	1	9	9
202003	23.1	1	4	4
202004	20.9	3	18	18
202005	20.6	2	19	19
202006	22.1	2	0	

[hyperlink](#) [vartabver](#) [descrição](#) das variáveis

Regional Foz do Iguaçu

Desde o início do ano, 31 casos de dengue foram registrados na Regional de Saúde, sendo NA na última semana.

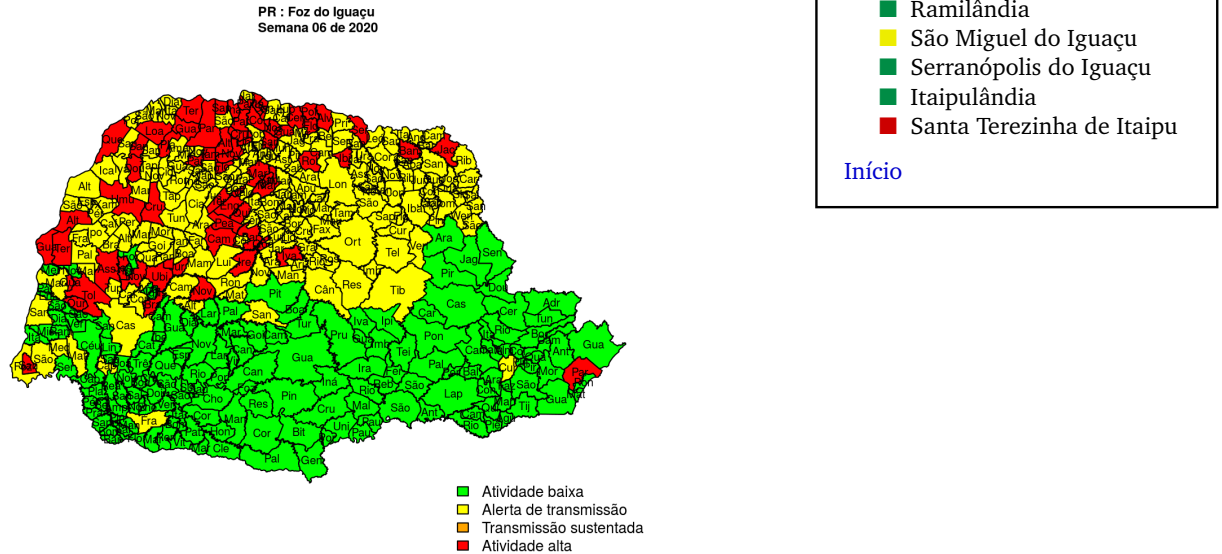


Figura 9. Casos notificados de dengue e Índice de menção em mídia social sobre dengue na Regional Foz do Iguaçu

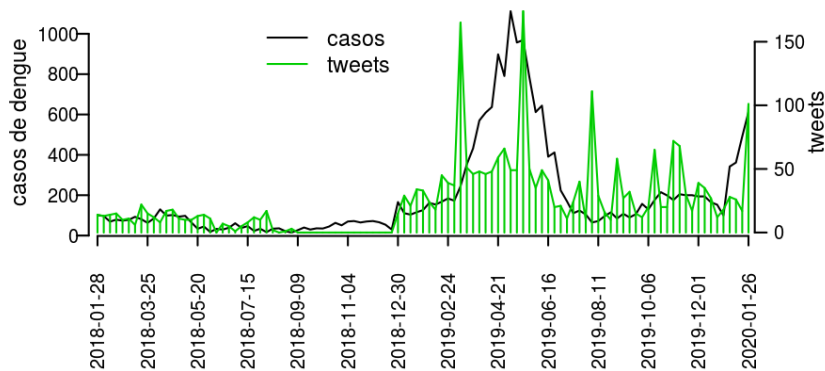


Tabela 9. Resumo das últimas seis semanas epidemiológicas na Regional Foz do Iguaçu

SE	temperatura	tweet	casos notif	casos preditos
202001	22.0	6	86	86
202002	22.6	5	276	276
202003	23.1	3	312	312
202004	20.9	6	455	455
202005	20.6	17	616	616
202006	22.1	10	0	

[hyperlink](#) [vartabver](#) [descrição](#) das variáveis

Regional Campo Mourão

Desde o início do ano, 5 casos de dengue foram registrados na Regional de Saúde, sendo NA na última semana.

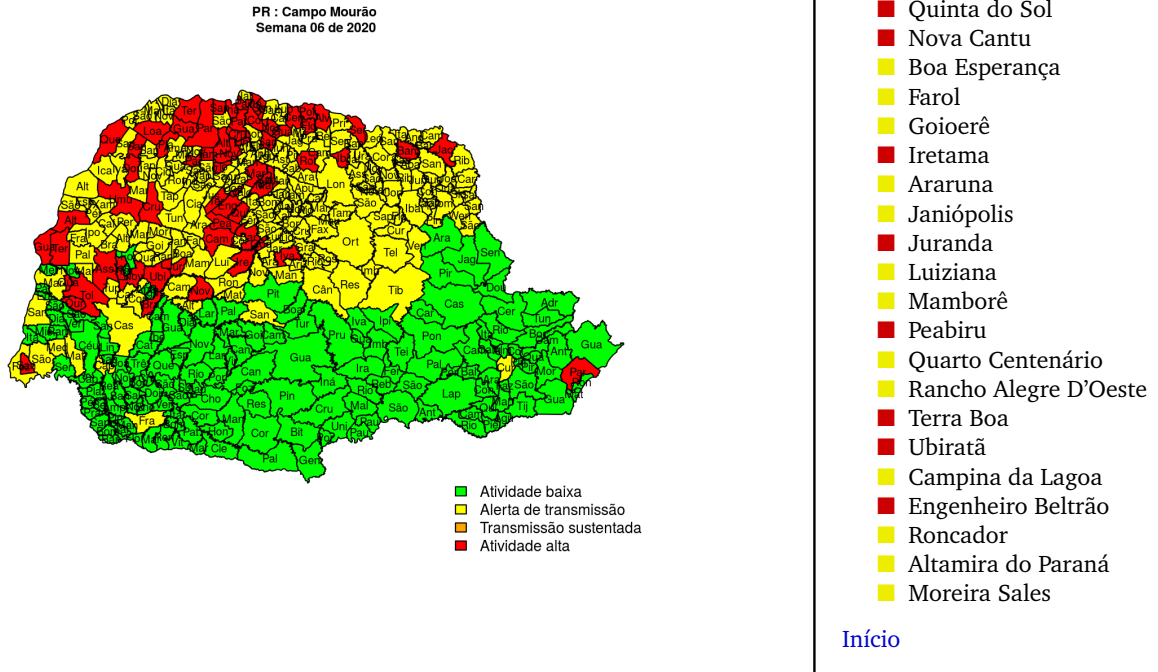


Figura 10. Casos notificados de dengue e Índice de menção em mídia social sobre dengue na Regional Campo Mourão

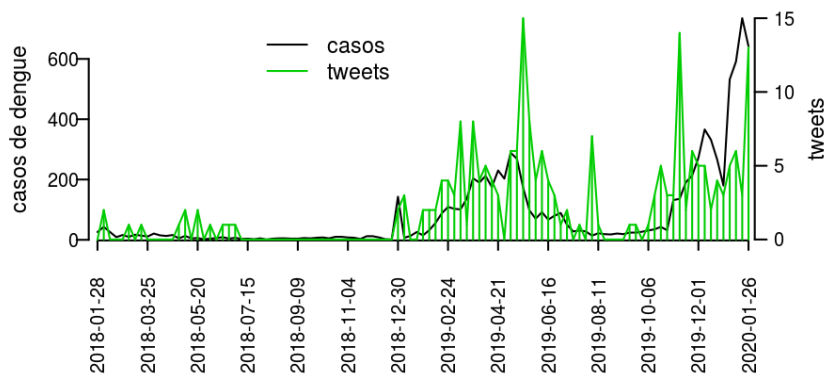


Tabela 10. Resumo das últimas seis semanas epidemiológicas na Regional Campo Mourão

SE	temperatura	tweet	casos notif	casos preditos
202001	22.2	4	210	210
202002	22.1	7	586	586
202003	22.3	10	718	718
202004	19.6	11	866	866
202005	22.4	18	686	686
202006	21.0	17	0	

[hyperlinkvartabver descrição das variáveis](#)

Regional Umuarama

Desde o início do ano, 723 casos de dengue foram registrados na Regional de Saúde, sendo NA na última semana.

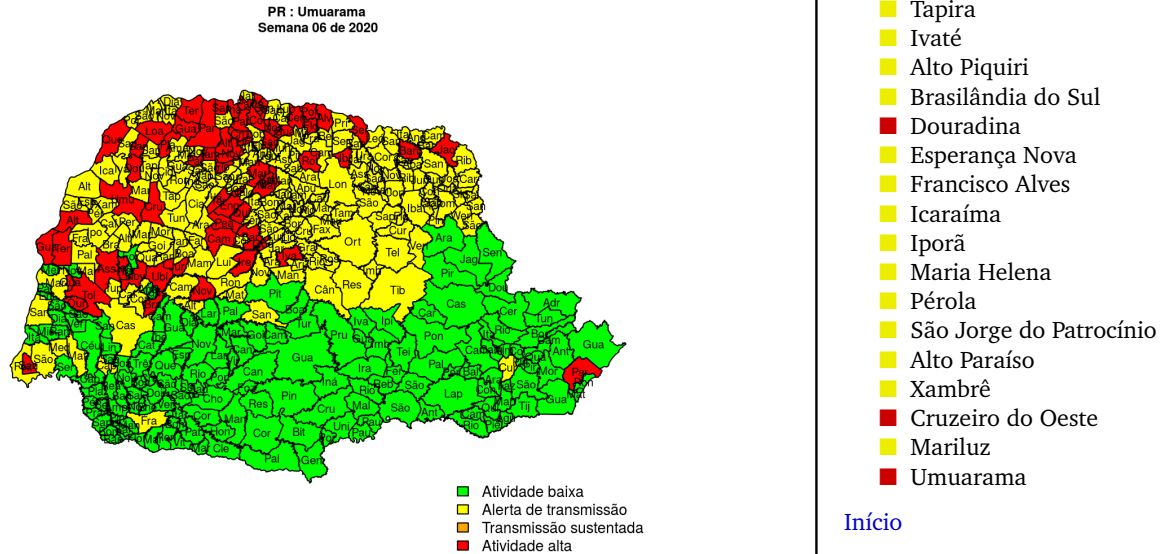


Figura 11. Casos notificados de dengue e Índice de menção em mídia social sobre dengue na Regional Umuarama

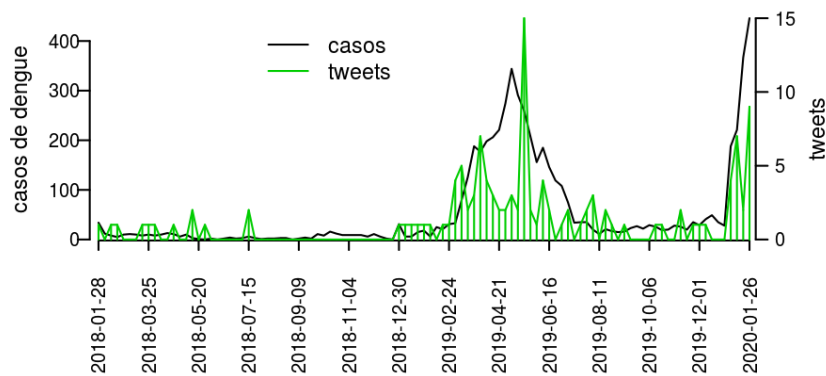


Tabela 11. Resumo das últimas seis semanas epidemiológicas na Regional Umuarama

SE	temperatura	tweet	casos notif	casos preditos
202001	22.2	0	27	27
202002	22.1	4	323	323
202003	22.3	10	427	427
202004	19.6	6	667	667
202005	22.4	10	669	669
202006	21.0	14	0	

[hyperlinkvartabver descrição das variáveis](#)

Regional Cianorte

Desde o início do ano, 623 casos de dengue foram registrados na Regional de Saúde, sendo NA na última semana.

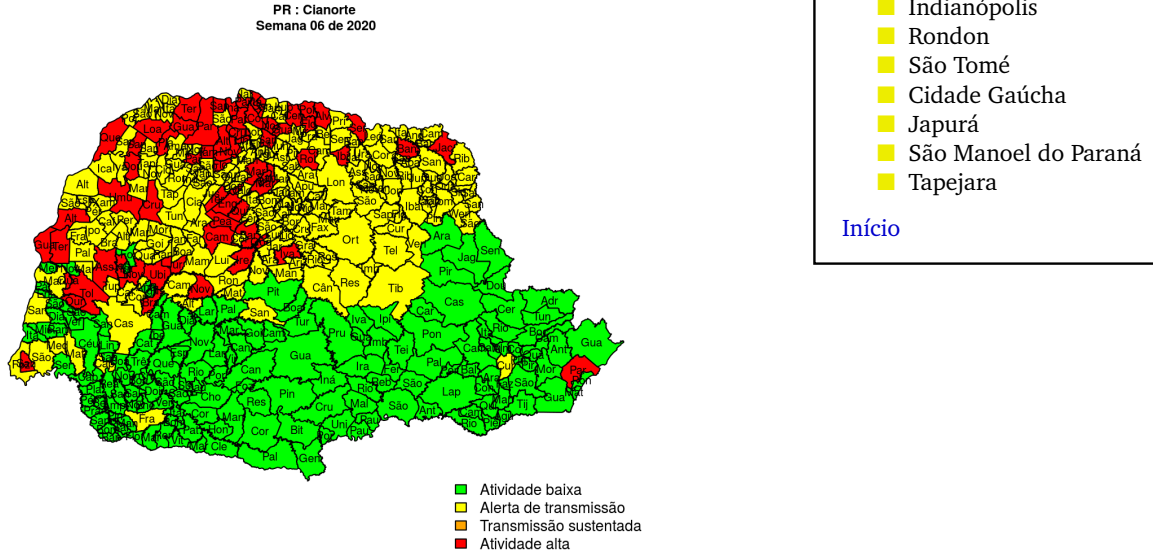


Figura 12. Casos notificados de dengue e Índice de menção em mídia social sobre dengue na Regional Cianorte

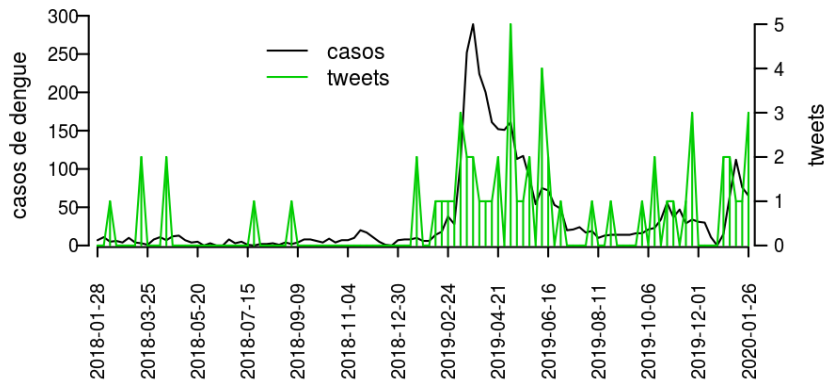


Tabela 12. Resumo das últimas seis semanas epidemiológicas na Regional Cianorte

SE	temperatura	tweet	casos notif	casos preditos
202001	22.2	2	15	15
202002	22.1	2	62	62
202003	22.3	1	113	113
202004	19.6	1	78	78
202005	22.4	7	71	71
202006	21.0	3	0	

[hyperlink](#) [vartabver](#) [descrição](#) das variáveis

Regional Paranavaí

Desde o início do ano, 5429 casos de dengue foram registrados na Regional de Saúde, sendo NA na última semana.

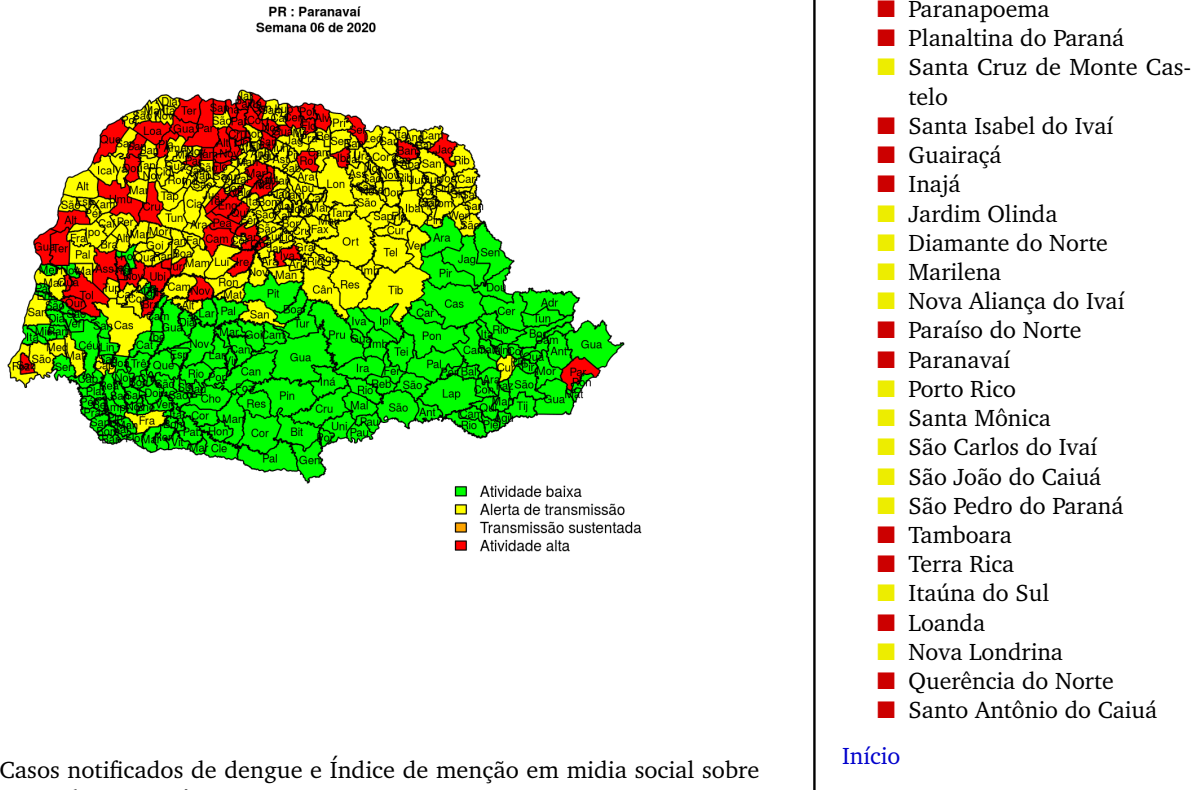


Figura 13. Casos notificados de dengue e Índice de menção em mídia social sobre dengue na Regional Paranavaí

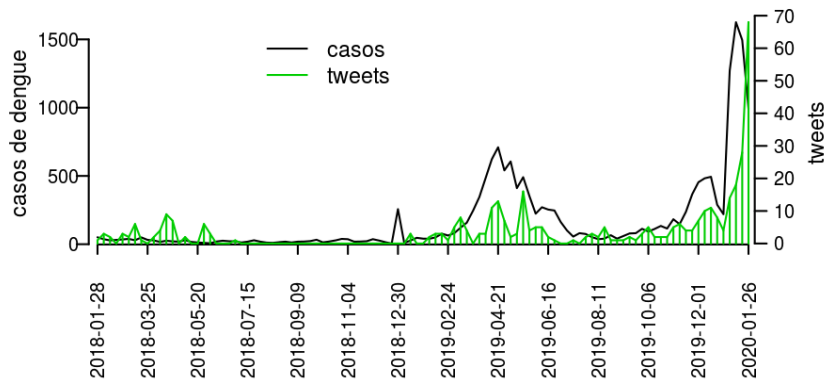


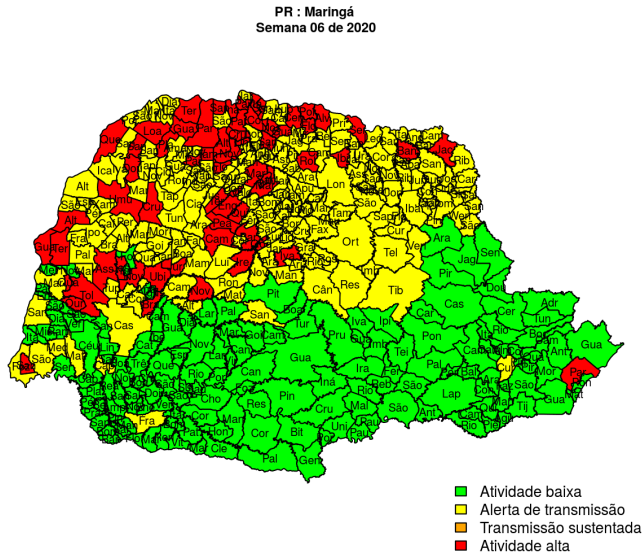
Tabela 13. Resumo das últimas seis semanas epidemiológicas na Regional Paranavaí

SE	temperatura	tweet	casos notif	casos preditos
202001	22.2	4	220	220
202002	22.1	14	1271	1271
202003	22.3	18	1626	1626
202004	19.6	28	1495	1495
202005	22.4	68	992	992
202006	21.0	48	0	

[hyperlink](#) [vartabver](#) [descrição](#) das variáveis

Regional Maringá

Desde o início do ano, 5942 casos de dengue foram registrados na Regional de Saúde, sendo NA na última semana.



Municípios

- Doutor Camargo
- Florai
- Munhoz de Melo
- Paçandu
- Presidente Castelo Branco
- São Jorge do Ivaí
- Uniflor
- Itaguajé
- Lobato
- Maringá
- Astorga
- Colorado
- Floresta
- Itambé
- Ivatuba
- Marialva
- Nossa Senhora das Graças
- Nova Esperança
- Ourizona
- Santa Fé
- Santa Inês
- Atalaia
- Santo Inácio
- Sarandi
- Flórida
- Mandaguari
- Iguaraçu
- Mandaguaçu
- Paranacity
- Ângulo

Início

Figura 14. Casos notificados de dengue e Índice de menção em mídia social sobre dengue na Regional Maringá

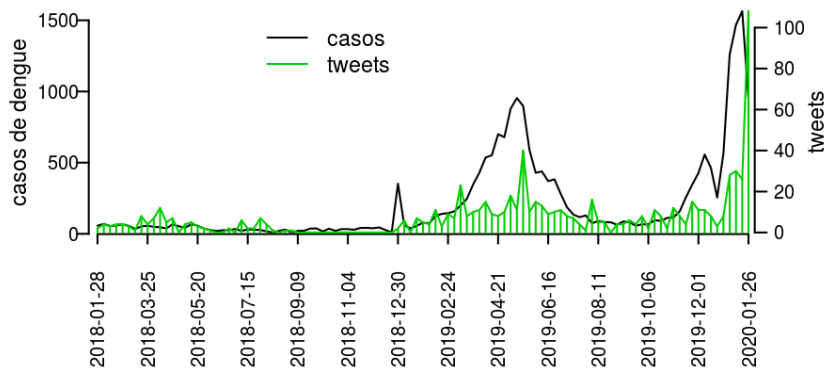


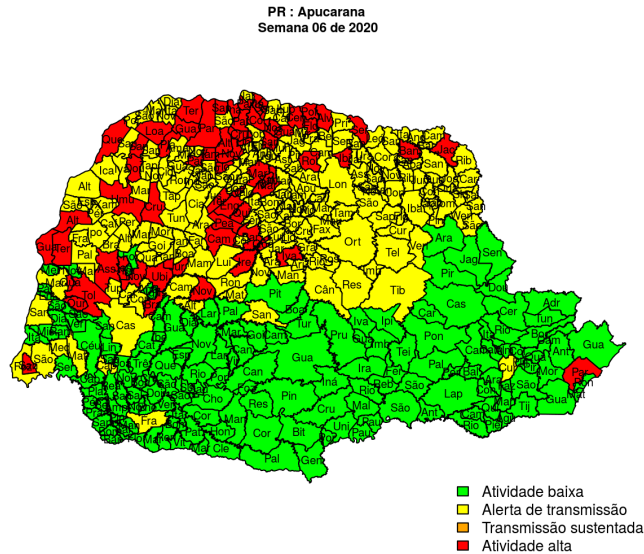
Tabela 14. Resumo das últimas seis semanas epidemiológicas na Regional Maringá

SE	temperatura	tweet	casos notif	casos preditos
202001	22.2	8	576	576
202002	22.1	28	1262	1262
202003	22.3	30	1503	1503
202004	19.6	26	1619	1619
202005	22.4	110	982	982
202006	21.0	113	0	

[hyperlinkvartabver descrição das variáveis](#)

Regional Apucarana

Desde o início do ano, 107 casos de dengue foram registrados na Regional de Saúde, sendo NA na última semana.



Municípios

- Arapongas
- Borrazópolis
- Cambira
- São Pedro do Ivaí
- Jandaia do Sul
- Marilândia do Sul
- Apucarana
- Califórnia
- Kaloré
- Marumbi
- Mauá da Serra
- Novo Itacolomi
- Rio Bom
- Bom Sucesso
- Faxinal
- Grandes Rios
- Sabáudia

Início

Figura 15. Casos notificados de dengue e Índice de menção em mídia social sobre dengue na Regional Apucarana

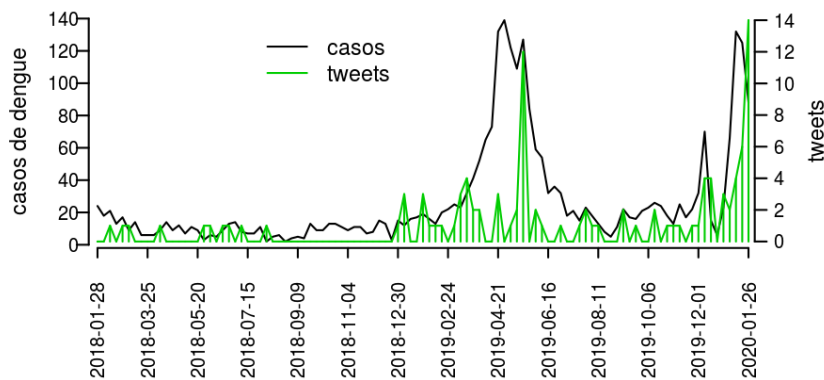


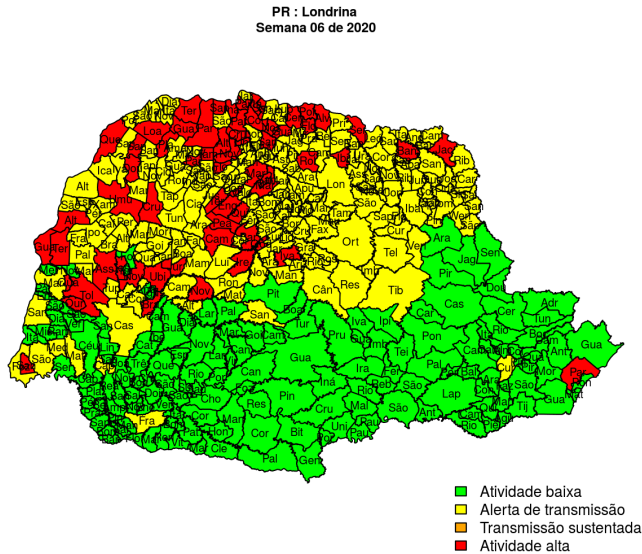
Tabela 15. Resumo das últimas seis semanas epidemiológicas na Regional Apucarana

SE	temperatura	tweet	casos notif	casos preditos
202001	22.2	2	2	2
202002	22.1	0	30	30
202003	22.3	0	55	55
202004	19.6	0	60	60
202005	22.4	7	81	81
202006	21.0	7	0	

[hyperlinkvartabver descrição das variáveis](#)

Regional Londrina

Desde o início do ano, 5604 casos de dengue foram registrados na Regional de Saúde, sendo NA na última semana.



Municípios

- Ibiporã
- Lupionópolis
- Assaí
- Bela Vista do Paraíso
- Cafeara
- Centenário do Sul
- Florestópolis
- Guaraci
- Jaguapitã
- Jataizinho
- Londrina
- Miraselva
- Porecatu
- Prado Ferreira
- Primeiro de Maio
- Sertanópolis
- Tamarana
- Alvorada do Sul
- Cambé
- Pitangueiras
- Rolândia

Início

Figura 16. Casos notificados de dengue e Índice de menção em mídia social sobre dengue na Regional Londrina

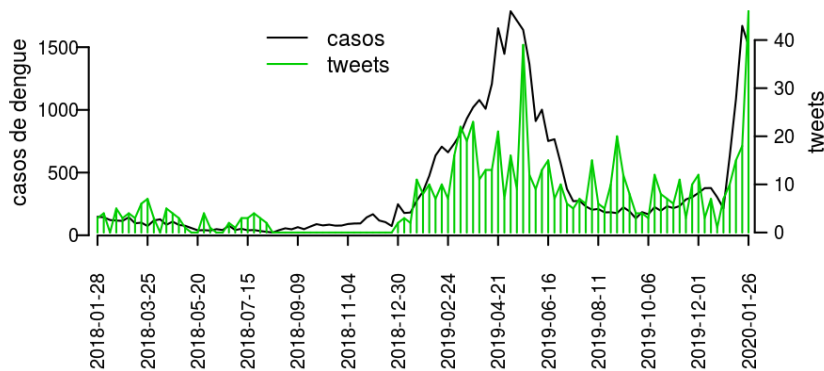


Tabela 16. Resumo das últimas seis semanas epidemiológicas na Regional Londrina

SE	temperatura	tweet	casos notif	casos preditos
202001	22.2	7	241	241
202002	22.1	10	681	681
202003	22.3	15	1186	1186
202004	19.6	18	1789	1789
202005	22.4	47	1531	1531
202006	21.0	35	1	

[hyperlink](#) [vartabver](#) [descrição](#) das variáveis

Regional Cornélio Procópio

Desde o início do ano, 27 casos de dengue foram registrados na Regional de Saúde, sendo NA na última semana.

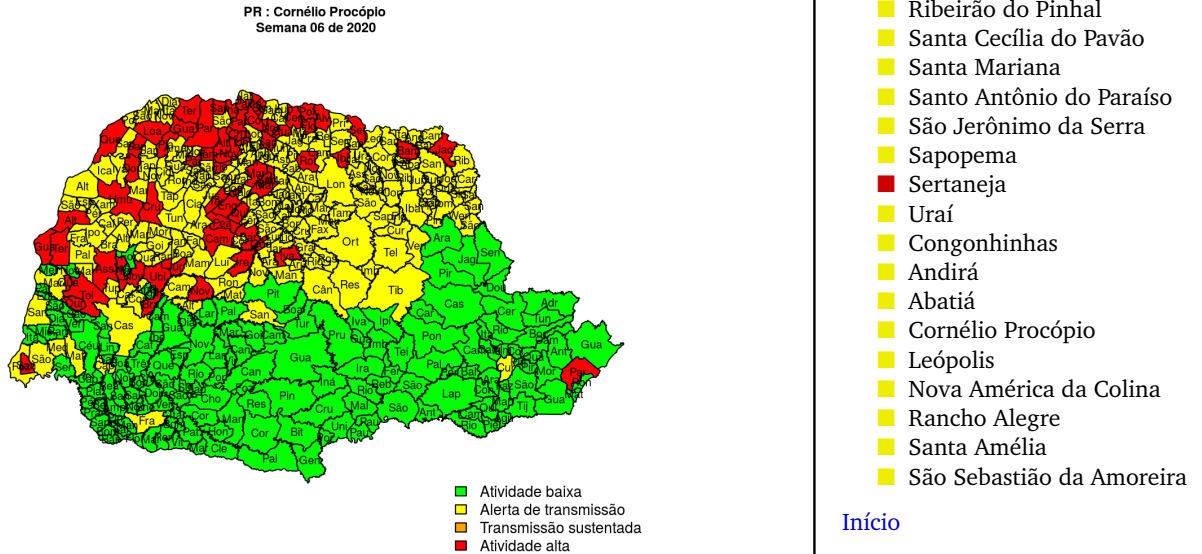


Figura 17. Casos notificados de dengue e Índice de menção em mídia social sobre dengue na Regional Cornélio Procópio

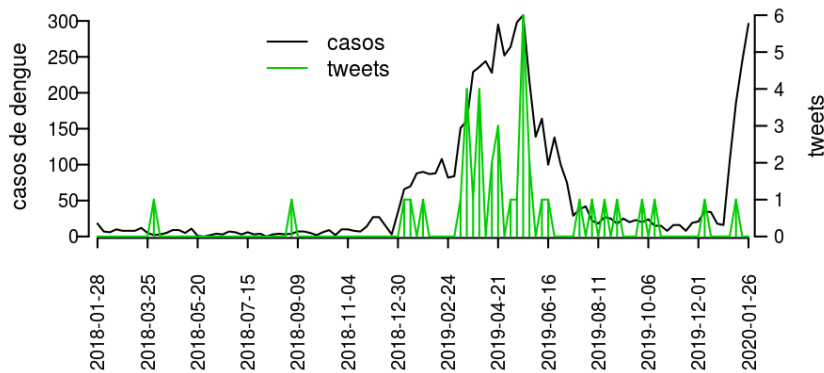


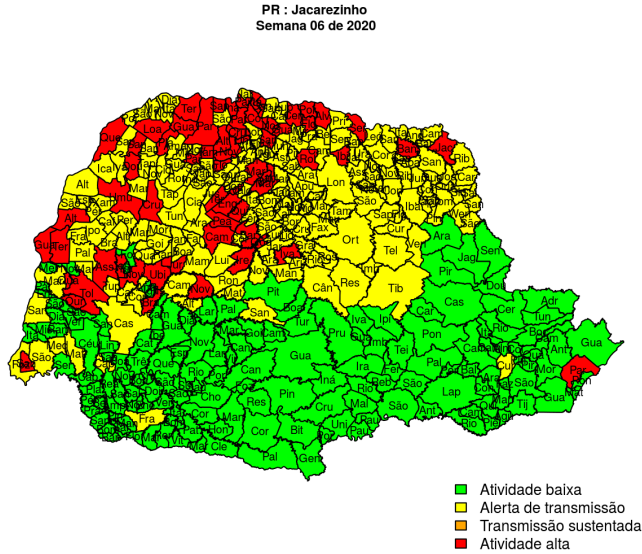
Tabela 17. Resumo das últimas seis semanas epidemiológicas na Regional Cornélio Procópio

SE	temperatura	tweet	casos notif	casos preditos
202001	22.2	0	16	16
202002	22.1	0	105	105
202003	22.3	1	186	186
202004	19.6	0	244	244
202005	22.4	0	296	296
202006	21.0	1	0	

[hyperlinkvartabver descrição das variáveis](#)

Regional Jacarezinho

Desde o início do ano, 33 casos de dengue foram registrados na Regional de Saúde, sendo NA na última semana.



Municípios

- Barra do Jacaré
- Cambará
- Carlópolis
- Conselheiro Mairinck
- Guapirama
- Jaboti
- Japira
- Joaquim Távora
- Jundiá do Sul
- Quatiguá
- Ribeirão Claro
- Salto do Itaré
- Santo Antônio da Platina
- Siqueira Campos
- Wenceslau Braz
- Figueira
- Ibaiti
- Jacarezinho
- Pinhalão
- Santana do Itaré
- São José da Boa Vista
- Tomazina

Início

Figura 18. Casos notificados de dengue e Índice de menção em mídia social sobre dengue na Regional Jacarezinho

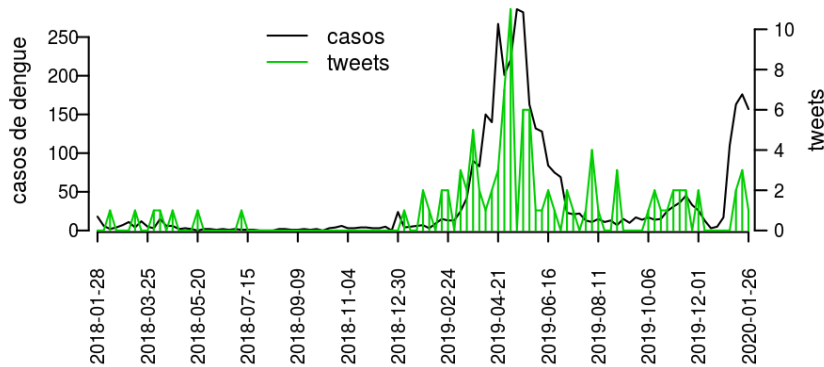


Tabela 18. Resumo das últimas seis semanas epidemiológicas na Regional Jacarezinho

SE	temperatura	tweet	casos notif	casos preditos
202001	22.2	0	17	17
202002	22.1	0	110	110
202003	22.3	2	163	163
202004	19.6	3	176	176
202005	22.4	1	157	157
202006	21.0	0	0	

[hyperlinkvartabver](#) descrição das variáveis

Regional Toledo

Desde o início do ano, 9 casos de dengue foram registrados na Regional de Saúde, sendo NA na última semana.

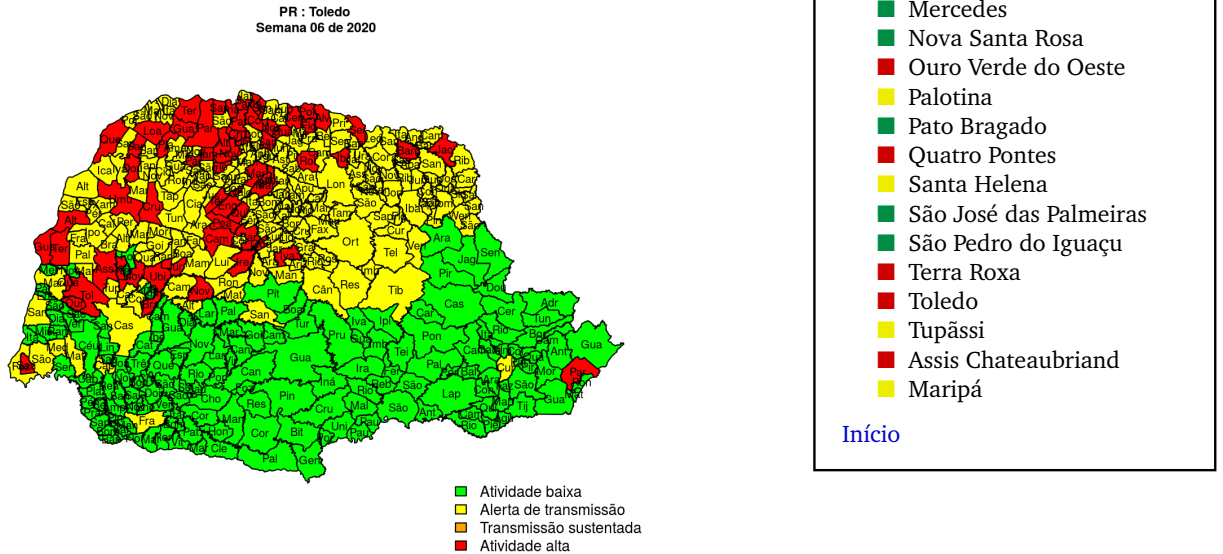


Figura 19. Casos notificados de dengue e Índice de menção em mídia social sobre dengue na Regional Toledo

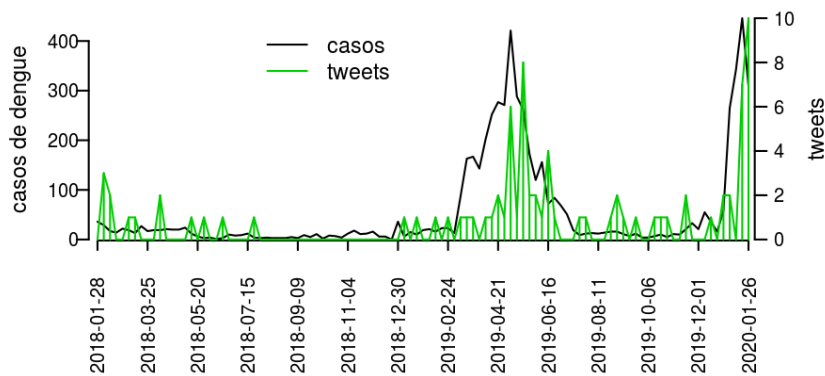


Tabela 19. Resumo das últimas seis semanas epidemiológicas na Regional Toledo

SE	temperatura	tweet	casos notif	casos preditos
202001	22.0	2	58	58
202002	22.6	2	265	265
202003	23.1	0	342	342
202004	20.9	7	446	446
202005	20.6	10	309	309
202006	22.1	12	0	

[hyperlink](#) [vartabver](#) [descrição](#) das variáveis

Regional Telêmaco Borba

Desde o início do ano, 1420 casos de dengue foram registrados na Regional de Saúde, sendo NA na última semana.

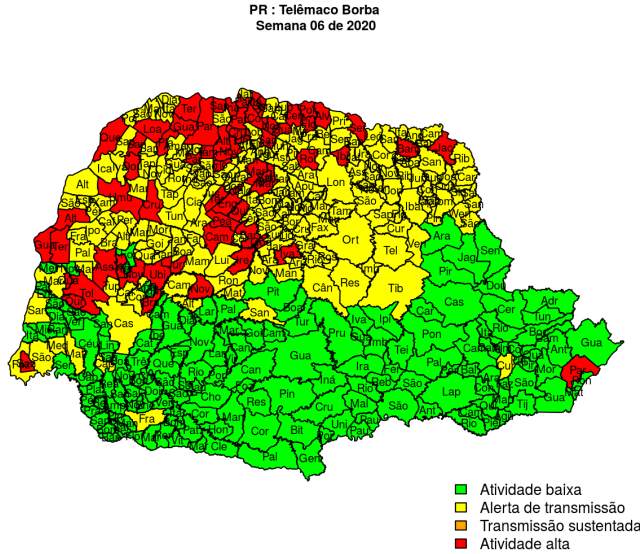


Figura 20. Casos notificados de dengue e Índice de menção em mídia social sobre dengue na Regional Telêmaco Borba

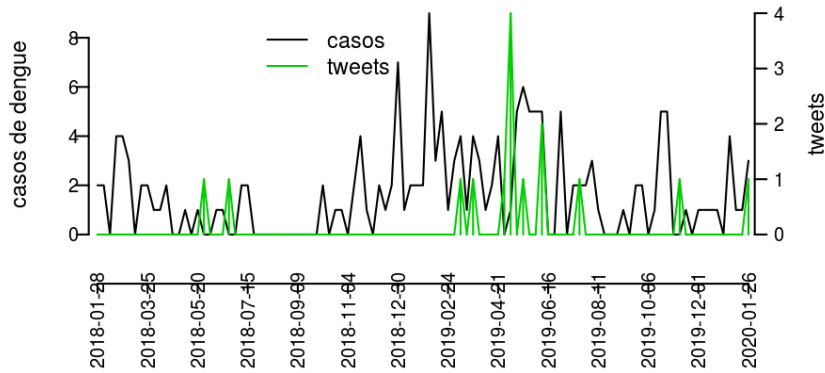


Tabela 20. Resumo das últimas seis semanas epidemiológicas na Regional Telêmaco Borba

SE	temperatura	tweet	casos notif	casos preditos
202001	22.2	0	0	0
202002	22.1	0	4	4
202003	22.3	0	1	1
202004	19.6	0	1	1
202005	22.4	1	3	3
202006	21.0	0	0	0

[hyperlinkvartabver descrição das variáveis](#)

Regional Cascavel

Desde o início do ano, 2113 casos de dengue foram registrados na Regional de Saúde, sendo NA na última semana.

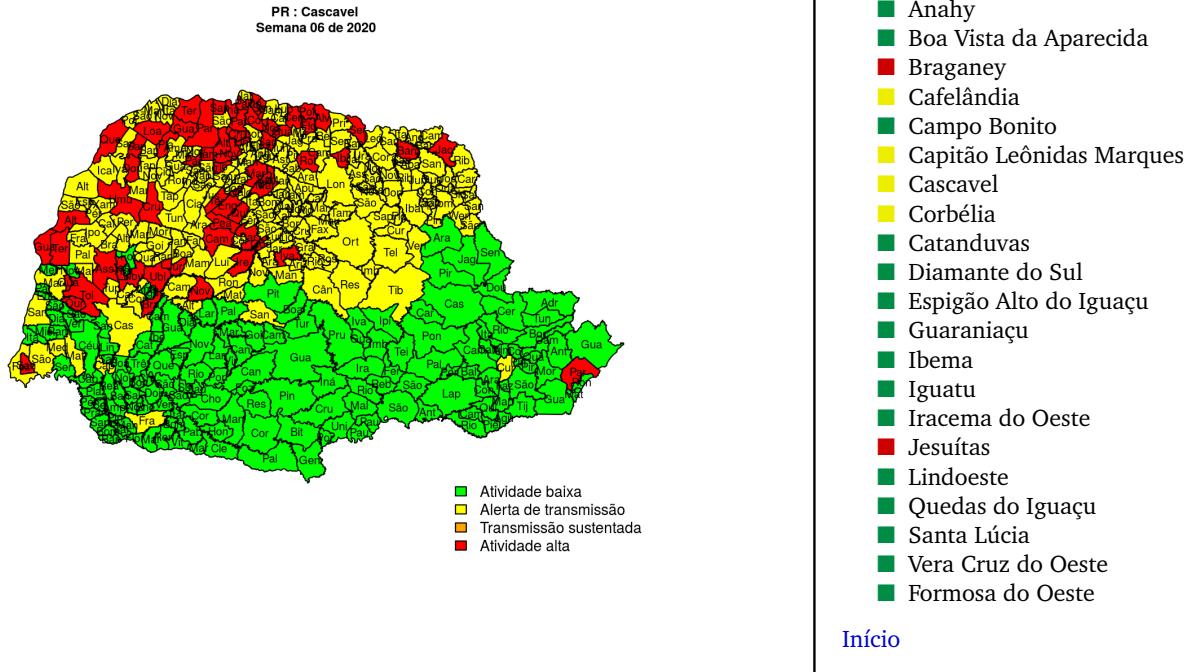


Figura 21. Casos notificados de dengue e Índice de menção em mídia social sobre dengue na Regional Cascavel

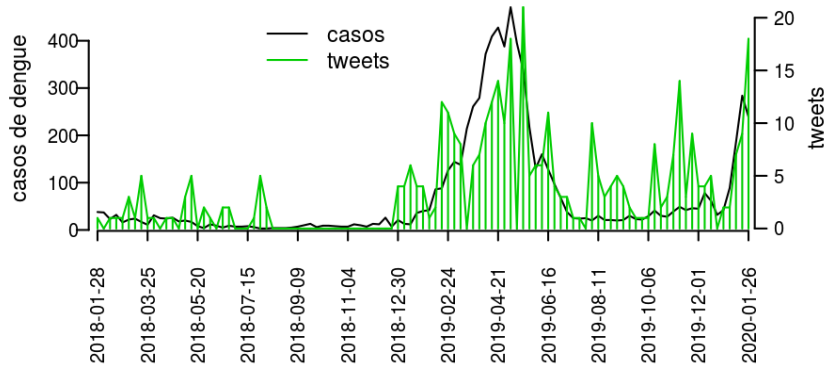


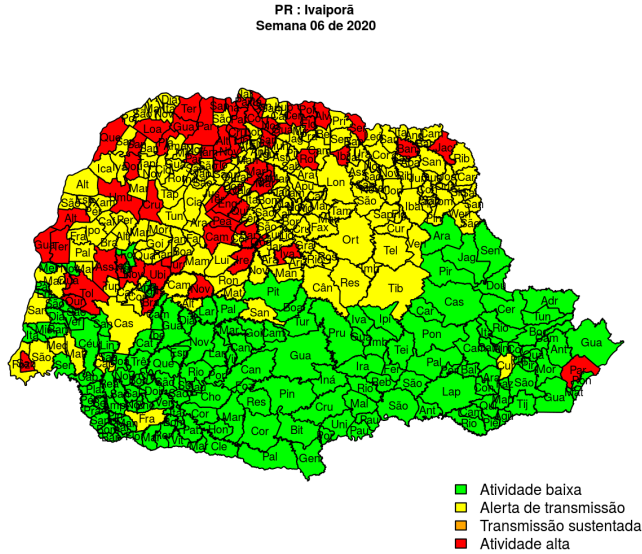
Tabela 21. Resumo das últimas seis semanas epidemiológicas na Regional Cascavel

SE	temperatura	tweet	casos notif	casos preditos
202001	22.0	2	30	30
202002	22.6	2	79	79
202003	23.1	5	132	132
202004	20.9	7	199	199
202005	20.6	10	203	203
202006	22.1	11	0	

[hyperlink](#) para descrição das variáveis

Regional Ivaiporã

Desde o início do ano, 0 casos de dengue foram registrados na Regional de Saúde, sendo NA na última semana.



Municípios

- Ariranha do Ivaí
- Ivaiporã
- Cruzmaltina
- Godoy Moreira
- Jardim Alegre
- Lidianópolis
- Lunardelli
- Manoel Ribas
- Mato Rico
- Nova Tebas
- Rio Branco do Ivaí
- Rosário do Ivaí
- Santa Maria do Oeste
- São João do Ivaí
- Arapuã
- Cândido de Abreu

Início

Figura 22. Casos notificados de dengue e Índice de menção em mídia social sobre dengue na Regional Ivaiporã

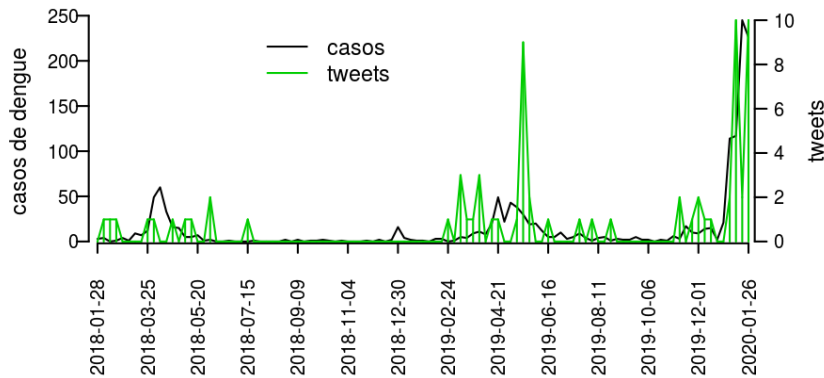


Tabela 22. Resumo das últimas seis semanas epidemiológicas na Regional Ivaiporã

SE	temperatura	tweet	casos notif	casos preditos
202001	22.2	0	21	21
202002	22.1	2	114	114
202003	22.3	10	117	117
202004	19.6	2	245	245
202005	22.4	10	226	226
202006	21.0	40	0	

[hyperlink](#) [vartabver](#) [descrição](#) das variáveis

Resumo da situação epidemiológica da dengue nos municípios de Paraná, na semana 6 de 2020

Município	Regional	Temperatura	Tweets	Casos	Incidencia	Rt	Nível
Amaporã	Paranavaí	21.0	0				amarelo
Ampére	Francisco Beltrão	22.1	0				verde
Arapongas	Apucarana	21.0	1				amarelo
Barbosa Ferraz	Campo Mourão	21.0	1				vermelho
Bituruna	União da Vitória	18.1	0				verde
Boa Ventura de São Roque	Guarapuava	18.1	0				verde
Borrazópolis	Apucarana	21.0	2				amarelo
Cafezal do Sul	Umuarama	21.0	0				amarelo
Cambira	Apucarana	21.0	0				amarelo
Campo Mourão	Campo Mourão	21.0	5				vermelho
Capanema	Francisco Beltrão	22.1	0				verde
Céu Azul	Cascavel	22.1	0				verde
Cruzeiro do Sul	Paranavaí	21.0	5				vermelho
Doutor Camargo	Maringá	21.0	1				amarelo
Fênix	Campo Mourão	21.0	0				amarelo
Floraí	Maringá	21.0	0				vermelho
Altônia	Umuarama	21.0	0				vermelho
Alto Paraná	Paranavaí	21.0	11				vermelho
Corumbataí do Sul	Campo Mourão	21.0	0				amarelo
Matelândia	Foz do Iguaçu	22.1	0				amarelo
Mirador	Paranavaí	21.0	0				amarelo
Munhoz de Melo	Maringá	21.0	1				amarelo
Nova Aurora	Cascavel	22.1	2				vermelho
Nova Olímpia	Umuarama	21.0	0				amarelo
Nova Prata do Iguaçu	Francisco Beltrão	22.1	0				verde
Paiçandu	Maringá	21.0	0				amarelo
Palmital	Guarapuava	18.1	0				verde
Paranapoema	Paranavaí	21.0	2				vermelho
Paulo Frontin	União da Vitória	18.1	0				verde
Perobal	Umuarama	21.0	0				amarelo
Pinhão	Guarapuava	18.1	1				verde
Planaltina do Paraná	Paranavaí	21.0	0				vermelho
Planalto	Francisco Beltrão	22.1	0				verde
Porto Barreiro	Guarapuava	18.1	0				verde
Presidente Castelo Branco	Maringá	21.0	0				amarelo
Prudentópolis	Guarapuava	18.1	0				verde
Quinta do Sol	Campo Mourão	21.0	0				vermelho
Realeza	Francisco Beltrão	22.1	0				verde
Rio Azul	Iratí	18.1	0				verde
Salgado Filho	Francisco Beltrão	22.1	0				verde
Santa Cruz de Monte Castelo	Paranavaí	21.0	1				amarelo
Santa Isabel do Ivaí	Paranavaí	21.0	1				vermelho
Santa Tereza do Oeste	Cascavel	22.1	0				verde
São Jorge do Ivaí	Maringá	21.0	0				amarelo
São Mateus do Sul	União da Vitória	18.1	0				verde
São Pedro do Ivaí	Apucarana	21.0	1				amarelo
Sengés	Ponta Grossa	18.1	1				verde
Tapira	Umuarama	21.0	0				amarelo
Três Barras do Paraná	Cascavel	22.1	0				verde
União da Vitória	União da Vitória	18.1	2				verde
Uniflor	Maringá	21.0	1				vermelho
Vitorino	Pato Branco	22.1	0				verde

Continua na próxima página

Município	Regional	Temperatura	Tweets	Casos	Incidencia	Rt	Nível
Nova Cantu	Campo Mourão	21.0	0				vermelho
Santo Antônio do Sudoeste	Francisco Beltrão	22.1	0				verde
Foz do Jordão	Guarapuava	18.1	0				verde
Goioxim	Guarapuava	18.1	0				verde
Guairaçá	Paranavaí	21.0	0				vermelho
Ibiporã	Londrina	21.0	1				vermelho
Inajá	Paranavaí	21.0	0				vermelho
Itaguajé	Maringá	21.0	0				vermelho
Ivaté	Umuarama	21.0	0				amarelo
Jandaia do Sul	Apucarana	21.0	0				amarelo
Jardim Olinda	Paranavaí	21.0	0				amarelo
Jussara	Cianorte	21.0	0				amarelo
Lobato	Maringá	21.0	0				amarelo
Lupionópolis	Londrina	21.0	1				amarelo
Mallet	Iratí	18.1	0				verde
Marilândia do Sul	Apucarana	21.0	0				amarelo
Maringá	Maringá	21.0	96				vermelho
Tuneiras do Oeste	Cianorte	21.0	0				amarelo
Mariópolis	Pato Branco	22.1	0				verde
Alto Piquiri	Umuarama	21.0	0				amarelo
Cruz Machado	União da Vitória	18.1	1				verde
Paranaguá	Paranaguá	18.1	1				vermelho
Piên	Curitiba	18.1	0				verde
Pinhais	Curitiba	18.1	0				verde
Piraquara	Curitiba	18.1	0				verde
Pontal do Paraná	Paranaguá	18.1	0				verde
Quatro Barras	Curitiba	18.1	0				verde
Quitandinha	Curitiba	18.1	0				verde
Rio Branco do Sul	Curitiba	18.1	0				verde
São José dos Pinhais	Curitiba	18.1	10				verde
Tijucas do Sul	Curitiba	18.1	0				verde
Tunas do Paraná	Curitiba	18.1	0				verde
Castro	Ponta Grossa	18.1	1				verde
Cerro Azul	Curitiba	18.1	0				verde
Colombo	Curitiba	18.1	0				verde
Contenda	Curitiba	18.1	0				verde
Guaraqueçaba	Paranaguá	18.1	0				verde
Guaratuba	Paranaguá	18.1	0				verde
Itaperuçu	Curitiba	18.1	0				verde
Doutor Ulysses	Curitiba	18.1	0				verde
Adrianópolis	Curitiba	18.1	0				verde
Agudos do Sul	Curitiba	18.1	0				verde
Antonina	Paranaguá	18.1	0				verde
Arapoti	Ponta Grossa	18.1	0				verde
Araucária	Curitiba	18.1	2				verde
Bocaiúva do Sul	Curitiba	18.1	0				verde
Campina Grande do Sul	Curitiba	18.1	0				verde
Campo do Tenente	Curitiba	18.1	0				verde
Campo Magro	Curitiba	18.1	0				verde
Ivaí	Ponta Grossa	18.1	0				verde
Jaguariaíva	Ponta Grossa	18.1	0				verde
Mandirituba	Curitiba	18.1	0				verde
Matinhos	Paranaguá	18.1	0				verde
Fazenda Rio Grande	Curitiba	18.1	0				verde
Morretes	Paranaguá	18.1	1				verde

Continua na próxima página

Município	Regional	Temperatura	Tweets	Casos	Incidencia	Rt	Nível
Campina do Simão	Guarapuava	18.1	0				verde
Candói	Guarapuava	18.1	0				verde
Clevelândia	Pato Branco	22.1	0				verde
Bela Vista da Caroba	Francisco Beltrão	22.1	0				verde
Coronel Domingos Soares	Pato Branco	22.1	0				verde
Coronel Vivida	Pato Branco	22.1	0				verde
Anahy	Cascavel	22.1	0				verde
Cruzeiro do Iguaçu	Francisco Beltrão	22.1	0				verde
Dois Vizinhos	Francisco Beltrão	22.1	0				verde
Cantagalo	Guarapuava	18.1	0				verde
Chopinzinho	Pato Branco	22.1	0				verde
Antônio Olinto	União da Vitória	18.1	0				verde
Boa Esperança	Campo Mourão	21.0	0				amarelo
Boa Esperança do Iguaçu	Francisco Beltrão	22.1	0				verde
Enéas Marques	Francisco Beltrão	22.1	0				verde
Farol	Campo Mourão	21.0	0				amarelo
Fernandes Pinheiro	Iratí	18.1	0				verde
Flor da Serra do Sul	Francisco Beltrão	22.1	0				verde
Foz do Iguaçu	Foz do Iguaçu	22.1	8				amarelo
Bom Jesus do Sul	Francisco Beltrão	22.1	0				verde
Francisco Beltrão	Francisco Beltrão	22.1	0				amarelo
General Carneiro	União da Vitória	18.1	0				verde
Goioerê	Campo Mourão	21.0	0				amarelo
Guamiranga	Iratí	18.1	0				verde
Honório Serpa	Pato Branco	22.1	0				verde
Imbituva	Iratí	18.1	0				verde
Inácio Martins	Iratí	18.1	0				verde
Irati	Iratí	18.1	3				verde
Iretama	Campo Mourão	21.0	3				vermelho
Itapejara d'Oeste	Pato Branco	22.1	0				verde
Laranjeiras do Sul	Guarapuava	18.1	0				verde
Manfrinópolis	Francisco Beltrão	22.1	0				verde
Mangueirinha	Pato Branco	22.1	0				verde
Marmeleiro	Francisco Beltrão	22.1	1				verde
Marquinho	Guarapuava	18.1	0				verde
Medianeira	Foz do Iguaçu	22.1	2				amarelo
Missal	Foz do Iguaçu	22.1	0				verde
Nova Esperança do Sudoeste	Francisco Beltrão	22.1	0				verde
Nova Laranjeiras	Guarapuava	18.1	0				verde
Palmas	Pato Branco	22.1	0				verde
Palmeira	Ponta Grossa	18.1	0				verde
Pato Branco	Pato Branco	22.1	2				verde
Paula Freitas	União da Vitória	18.1	0				verde
Pérola d'Oeste	Francisco Beltrão	22.1	0				verde
Pinhal de São Bento	Francisco Beltrão	22.1	0				verde
Piraí do Sul	Ponta Grossa	18.1	0				verde
Ponta Grossa	Ponta Grossa	18.1	8				verde
Porto Amazonas	Ponta Grossa	18.1	0				verde
Porto Vitória	União da Vitória	18.1	0				verde
Ramilândia	Foz do Iguaçu	22.1	0				verde
Rebouças	Iratí	18.1	0				verde
Renascença	Francisco Beltrão	22.1	0				verde
Reserva do Iguaçu	Guarapuava	18.1	0				verde
Salto do Lontra	Francisco Beltrão	22.1	0				verde
Santa Izabel do Oeste	Francisco Beltrão	22.1	0				verde

Continua na próxima página

Município	Regional	Temperatura	Tweets	Casos	Incidencia	Rt	Nível
São João	Pato Branco	22.1	0				verde
São João do Triunfo	Ponta Grossa	18.1	0				verde
São Jorge d'Oeste	Francisco Beltrão	22.1	1				verde
São Miguel do Iguaçu	Foz do Iguaçu	22.1	0				amarelo
Serranópolis do Iguaçu	Foz do Iguaçu	22.1	0				verde
Sulina	Pato Branco	22.1	0				verde
Teixeira Soares	Irati	18.1	0				verde
Verê	Francisco Beltrão	22.1	0				verde
Virmond	Guarapuava	18.1	0				verde
Araruna	Campo Mourão	21.0	0				amarelo
Barracão	Francisco Beltrão	22.1	0				verde
Assaí	Londrina	21.0	0				amarelo
Apucarana	Apucarana	21.0	2				amarelo
Astorga	Maringá	21.0	0				amarelo
Bela Vista do Paraíso	Londrina	21.0	0				amarelo
Brasilândia do Sul	Umuarama	21.0	0				amarelo
Cafeara	Londrina	21.0	0				amarelo
Califórnia	Apucarana	21.0	0				amarelo
Centenário do Sul	Londrina	21.0	1				vermelho
Cianorte	Cianorte	21.0	2				amarelo
Colorado	Maringá	21.0	1				vermelho
Diamante do Norte	Paranavaí	21.0	1				amarelo
Douradina	Umuarama	21.0	0				vermelho
Esperança Nova	Umuarama	21.0	0				amarelo
Floresta	Maringá	21.0	0				amarelo
Florestópolis	Londrina	21.0	0				vermelho
Francisco Alves	Umuarama	21.0	0				amarelo
Guaporema	Cianorte	21.0	0				amarelo
Guaraci	Londrina	21.0	0				vermelho
Icaraíma	Umuarama	21.0	0				amarelo
Indianópolis	Cianorte	21.0	0				amarelo
Iporã	Umuarama	21.0	0				amarelo
Itambé	Maringá	21.0	0				amarelo
Ivatuba	Maringá	21.0	6				vermelho
Jaguapitã	Londrina	21.0	1				amarelo
Janiópolis	Campo Mourão	21.0	0				amarelo
Jataizinho	Londrina	21.0	0				amarelo
Juranda	Campo Mourão	21.0	1				vermelho
Kaloré	Apucarana	21.0	0				amarelo
Londrina	Londrina	21.0	29				amarelo
Luiziana	Campo Mourão	21.0	0				amarelo
Mamborê	Campo Mourão	21.0	0				amarelo
Maria Helena	Umuarama	21.0	0				amarelo
Marialva	Maringá	21.0	0				vermelho
Marilena	Paranavaí	21.0	0				amarelo
Marumbi	Apucarana	21.0	0				amarelo
Mauá da Serra	Apucarana	21.0	0				amarelo
Miraselva	Londrina	21.0	0				amarelo
Nossa Senhora das Graças	Maringá	21.0	2				vermelho
Nova Aliança do Ivaí	Paranavaí	21.0	0				amarelo
Nova Esperança	Maringá	21.0	0				vermelho
Novo Itacolomi	Apucarana	21.0	0				amarelo
Ourizona	Maringá	21.0	1				amarelo
Paraíso do Norte	Paranavaí	21.0	0				vermelho
Paranavaí	Paranavaí	21.0	23				vermelho

Continua na próxima página

Município	Regional	Temperatura	Tweets	Casos	Incidencia	Rt	Nível
Peabiru	Campo Mourão	21.0	1				vermelho
Pérola	Umuarama	21.0	1				amarelo
Porecatu	Londrina	21.0	0				vermelho
Porto Rico	Paranavaí	21.0	0				amarelo
Quarto Centenário	Campo Mourão	21.0	0				amarelo
Rancho Alegre D'Oeste	Campo Mourão	21.0	0				amarelo
Rio Bom	Apucarana	21.0	0				amarelo
Rondon	Cianorte	21.0	1				amarelo
Santa Fé	Maringá	21.0	2				vermelho
Santa Inês	Maringá	21.0	0				vermelho
Santa Mônica	Paranavaí	21.0	0				amarelo
São Carlos do Ivaí	Paranavaí	21.0	0				amarelo
São João do Caiuá	Paranavaí	21.0	1				amarelo
São Jorge do Patrocínio	Umuarama	21.0	0				amarelo
São Pedro do Paraná	Paranavaí	21.0	0				amarelo
São Tomé	Cianorte	21.0	0				amarelo
Tamboara	Paranavaí	21.0	0				vermelho
Terra Boa	Campo Mourão	21.0	2				vermelho
Terra Rica	Paranavaí	21.0	1				vermelho
Ubiratã	Campo Mourão	21.0	0				vermelho
Alto Paraíso	Umuarama	21.0	0				amarelo
Xambrê	Umuarama	21.0	0				amarelo
Ariranha do Ivaí	Ivaiporã	21.0	0				amarelo
Bandeirantes	Cornélio Procópio	21.0	1				vermelho
Barra do Jacaré	Jacarezinho	21.0	0				amarelo
Cambará	Jacarezinho	21.0	0				amarelo
Carlópolis	Jacarezinho	21.0	0				amarelo
Ivaiporã	Ivaiporã	21.0	17				vermelho
Conselheiro Mairinck	Jacarezinho	21.0	0				amarelo
Cruzmaltina	Ivaiporã	21.0	0				amarelo
Curiúva	Telêmaco Borba	21.0	0				amarelo
Diamante D'Oeste	Toledo	22.1	0				verde
Entre Rios do Oeste	Toledo	22.1	0				verde
Godoy Moreira	Ivaiporã	21.0	0				vermelho
Guaíra	Toledo	22.1	7				vermelho
Guapirama	Jacarezinho	21.0	0				amarelo
Imbaú	Telêmaco Borba	21.0	0				amarelo
Itambaracá	Cornélio Procópio	21.0	0				amarelo
Jaboti	Jacarezinho	21.0	0				amarelo
Japira	Jacarezinho	21.0	0				amarelo
Jardim Alegre	Ivaiporã	21.0	5				amarelo
Joaquim Távora	Jacarezinho	21.0	0				amarelo
Jundiaí do Sul	Jacarezinho	21.0	0				amarelo
Lidianópolis	Ivaiporã	21.0	0				amarelo
Lunardelli	Ivaiporã	21.0	2				amarelo
Manoel Ribas	Ivaiporã	21.0	12				amarelo
Marechal Cândido Rondon	Toledo	22.1	1				amarelo
Mato Rico	Ivaiporã	21.0	0				amarelo
Mercedes	Toledo	22.1	0				verde
Nova Fátima	Cornélio Procópio	21.0	0				amarelo
Nova Santa Bárbara	Cornélio Procópio	21.0	0				amarelo
Nova Santa Rosa	Toledo	22.1	0				verde
Nova Tebas	Ivaiporã	21.0	0				amarelo
Ouro Verde do Oeste	Toledo	22.1	0				vermelho
Palotina	Toledo	22.1	1				amarelo

Continua na próxima página

Município	Regional	Temperatura	Tweets	Casos	Incidencia	Rt	Nível
Pato Bragado	Toledo	22.1	2				verde
Prado Ferreira	Londrina	21.0	0				amarelo
Primeiro de Maio	Londrina	21.0	0				amarelo
Quatiguá	Jacarezinho	21.0	0				amarelo
Quatro Pontes	Toledo	22.1	1				vermelho
Reserva	Telêmaco Borba	21.0	0				amarelo
Ribeirão Claro	Jacarezinho	21.0	0				amarelo
Ribeirão do Pinhal	Cornélio Procópio	21.0	0				amarelo
Rio Branco do Ivaí	Ivaiporã	21.0	0				amarelo
Rosário do Ivaí	Ivaiporã	21.0	0				amarelo
Salto do Itararé	Jacarezinho	21.0	0				amarelo
Santa Cecília do Pavão	Cornélio Procópio	21.0	0				amarelo
Santa Helena	Toledo	22.1	0				amarelo
Santa Maria do Oeste	Ivaiporã	21.0	0				amarelo
Santa Mariana	Cornélio Procópio	21.0	0				amarelo
Santo Antônio da Platina	Jacarezinho	21.0	0				amarelo
Santo Antônio do Paraíso	Cornélio Procópio	21.0	0				amarelo
São Jerônimo da Serra	Cornélio Procópio	21.0	0				amarelo
São João do Ivaí	Ivaiporã	21.0	0				amarelo
São José das Palmeiras	Toledo	22.1	0				verde
São Pedro do Iguaçu	Toledo	22.1	0				verde
Sapopema	Cornélio Procópio	21.0	0				amarelo
Sertaneja	Cornélio Procópio	21.0	0				vermelho
Sertanópolis	Londrina	21.0	0				amarelo
Siqueira Campos	Jacarezinho	21.0	0				amarelo
Tamarana	Londrina	21.0	0				amarelo
Terra Roxa	Toledo	22.1	0				vermelho
Tibagi	Telêmaco Borba	21.0	0				amarelo
Toledo	Toledo	22.1	0				vermelho
Tupãssi	Toledo	22.1	0				amarelo
Uraí	Cornélio Procópio	21.0	0				amarelo
Wenceslau Braz	Jacarezinho	21.0	0				amarelo
Congonhinhas	Cornélio Procópio	21.0	0				amarelo
Andirá	Cornélio Procópio	21.0	0				amarelo
Arapuã	Ivaiporã	21.0	0				amarelo
Abatiá	Cornélio Procópio	21.0	0				amarelo
Campo Bonito	Cascavel	22.1	0				verde
Capitão Leônidas Marques	Cascavel	22.1	0				amarelo
Cascavel	Cascavel	22.1	7				amarelo
Atalaia	Maringá	21.0	0				amarelo
Bom Sucesso do Sul	Pato Branco	22.1	1				verde
Campina da Lagoa	Campo Mourão	21.0	0				amarelo
Corbélia	Cascavel	22.1	0				amarelo
Sarandi	Maringá	21.0	0				vermelho
Flórida	Maringá	21.0	0				amarelo
Catanduvas	Cascavel	22.1	0				verde
Diamante do Sul	Cascavel	22.1	0				verde
Espigão Alto do Iguaçu	Cascavel	22.1	0				verde
Guaraniaçu	Cascavel	22.1	0				verde
Íbema	Cascavel	22.1	0				verde
Iguatu	Cascavel	22.1	0				verde
Iracema do Oeste	Cascavel	22.1	1				verde
Jesuítas	Cascavel	22.1	1				vermelho
Lindoeste	Cascavel	22.1	0				verde
Quedas do Iguaçu	Cascavel	22.1	0				verde

Continua na próxima página

Município	Regional	Temperatura	Tweets	Casos	Incidencia	Rt	Nível
Santa Lúcia	Cascavel	22.1	0				verde
Vera Cruz do Oeste	Cascavel	22.1	0				verde
Formosa do Oeste	Cascavel	22.1	0				verde
Guarapuava	Guarapuava	18.1	4				verde
Itaipulândia	Foz do Iguaçu	22.1	0				verde
Laranjal	Guarapuava	18.1	0				verde
Mandaguari	Maringá	21.0	1				amarelo
Roncador	Campo Mourão	21.0	0				amarelo
Altamira do Paraná	Campo Mourão	21.0	0				amarelo
Rio Negro	Curitiba	18.1	0				verde
Carambeí	Ponta Grossa	18.1	0				verde
Curitiba	Curitiba	18.1	78				amarelo
Ipiranga	Ponta Grossa	18.1	0				verde
Almirante Tamandaré	Curitiba	18.1	0				verde
Balsa Nova	Curitiba	18.1	0				verde
Campo Largo	Curitiba	18.1	0				verde
Lapa	Curitiba	18.1	0				verde
Pitanga	Guarapuava	18.1	0				verde
Pranchita	Francisco Beltrão	22.1	0				verde
Rio Bonito do Iguaçu	Guarapuava	18.1	0				verde
Santa Terezinha de Itaipu	Foz do Iguaçu	22.1	0				vermelho
Saudade do Iguaçu	Pato Branco	22.1	0				verde
Turvo	Guarapuava	18.1	0				verde
Bom Sucesso	Apucarana	21.0	0				amarelo
Cambé	Londrina	21.0	0				amarelo
Cruzeiro do Oeste	Umuarama	21.0	2				vermelho
Faxinal	Apucarana	21.0	1				amarelo
Grandes Rios	Apucarana	21.0	0				amarelo
Iguaraçu	Maringá	21.0	0				amarelo
Alvorada do Sul	Londrina	21.0	0	1	9.0	0.0	vermelho
Boa Vista da Aparecida	Cascavel	22.1	0				verde
Braganey	Cascavel	22.1	0				vermelho
Cafelândia	Cascavel	22.1	0				amarelo
Engenheiro Beltrão	Campo Mourão	21.0	4				vermelho
Cidade Gaúcha	Cianorte	21.0	0				amarelo
Santo Inácio	Maringá	21.0	0				amarelo
Itaúna do Sul	Paranavaí	21.0	0				amarelo
Japurá	Cianorte	21.0	0				amarelo
Loanda	Paranavaí	21.0	1				vermelho
Mandaguaçu	Maringá	21.0	0				amarelo
Mariluz	Umuarama	21.0	0				amarelo
Moreira Sales	Campo Mourão	21.0	0				amarelo
Nova Londrina	Paranavaí	21.0	1				amarelo
Paranacity	Maringá	21.0	1				vermelho
Pitangueiras	Londrina	21.0	0				amarelo
Querência do Norte	Paranavaí	21.0	0				vermelho
Sabáudia	Apucarana	21.0	0				amarelo
Santo Antônio do Caiuá	Paranavaí	21.0	0				vermelho
São Manoel do Paraná	Cianorte	21.0	0				amarelo
Tapejara	Cianorte	21.0	0				amarelo
Umuarama	Umuarama	21.0	11				vermelho
Ângulo	Maringá	21.0	0				amarelo
Assis Chateaubriand	Toledo	22.1	0				vermelho
Cândido de Abreu	Ivaiporã	21.0	4				amarelo
Cornélio Procópio	Cornélio Procópio	21.0	0				amarelo

Continua na próxima página

Município	Regional	Temperatura	Tweets	Casos	Incidencia	Rt	Nível
Figueira	Jacarezinho	21.0	0				amarelo
Ibaiti	Jacarezinho	21.0	0				amarelo
Jacarezinho	Jacarezinho	21.0	0				vermelho
Leópolis	Cornélio Procópio	21.0	0				amarelo
Maripá	Toledo	22.1	0				amarelo
Nova América da Colina	Cornélio Procópio	21.0	0				amarelo
Ortigueira	Telêmaco Borba	21.0	0				amarelo
Pinhalão	Jacarezinho	21.0	0				amarelo
Rancho Alegre	Cornélio Procópio	21.0	0				amarelo
Rolândia	Londrina	21.0	2				vermelho
Santa Amélia	Cornélio Procópio	21.0	0				amarelo
Santana do Itararé	Jacarezinho	21.0	0				amarelo
São José da Boa Vista	Jacarezinho	21.0	0				amarelo
São Sebastião da Amoreira	Cornélio Procópio	21.0	0				amarelo
Telêmaco Borba	Telêmaco Borba	21.0	0				amarelo
Tomazina	Jacarezinho	21.0	0				amarelo
Ventania	Telêmaco Borba	21.0	0				amarelo

[Início](#)

Lista das variáveis apresentadas nas tabelas:

SE = semana epidemiológica

Temperatura = média das temperaturas mínimas da semana

Tweet = número de tweets indicativos de casos de dengue na cidade

Casos notif = casos notificados de dengue

Casos preditos = número de casos estimados após correção pelo atraso de notificação

ICmin = número mínimo de casos estimados (IC 95%)

ICmax = número máximo de casos estimados (IC 95%)

Rt = número reprodutivo efetivo (> 1 indica aumento de casos transmissão)

p(Rt1) = probabilidade do número reprodutivo ser maior que 1 (> 0.95 indica aumento significativo de casos)

Incidência = incidência por 100.000 habitantes

Nível = cor do alerta (verde, amarelo, laranja, vermelho)

Notas

- Os dados do SINAN mais recentes ainda não foram totalmente digitados. Estimamos o número esperado de casos notificados considerando o tempo até os casos serem digitados.
- Os dados de tweets são gerados pelo Observatório de Dengue (UFMG). Os tweets são processados para exclusão de informes e outros temas relacionados a dengue.
- Algumas vezes, os casos da última semana ainda não estão disponíveis, nesse caso, usa-se uma estimativa com base na tendência de variação da série.

Créditos

Este é um projeto desenvolvido com apoio da SVS/MS em parceria com:

- Programa de Computação Científica, Fundação Oswaldo Cruz, Rio de Janeiro.
- Escola de Matemática Aplicada, Fundação Getúlio Vargas.
- Secretarias Estaduais, Municipais e Regionais de Saúde.
- Observatório de Dengue da UFMG

[Início](#)

Para mais detalhes sobre o sistema de alerta InfoDengue, consultar: <http://info.dengue.mat.br>

Para acessar os boletins gerados pelo sistema de alerta InfoDengue, consultar: <http://info.dengue.mat.br/relatorios/>

Contato: alerta_dengue@fiocruz.br