

Boletim Semanal

Semana 12 de 2020

- [O Estado](#)

Regionais de Saúde:

- Paranaguá
- Curitiba
- Ponta Grossa
- Iratí
- Guarapuava
- União da Vitória
- Pato Branco
- Francisco Beltrão
- Foz do Iguaçu
- Campo Mourão
- Umuarama
- Cianorte
- Paranavaí
- Maringá
- Apucarana
- Londrina
- Cornélio Procópio
- Jacarezinho
- Toledo
- Telêmaco Borba
- Cascavel
- Ivaiporã

Municípios:

- [Tabela de Municípios](#)

[Variáveis nas Tabelas](#)

[Notas](#)

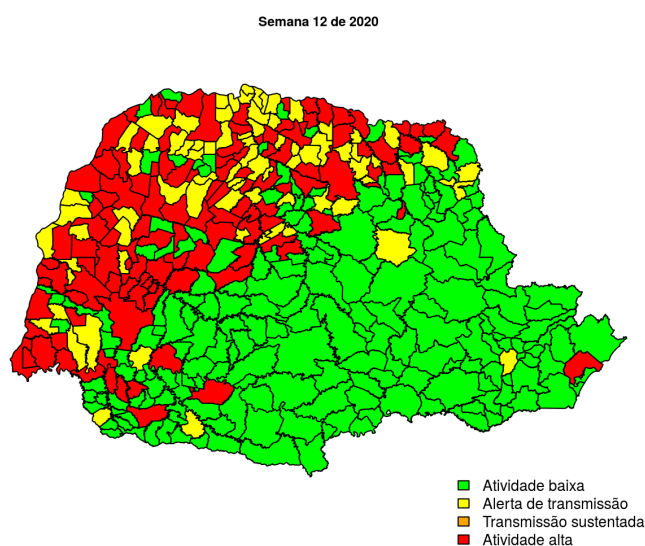
[Creditos](#)

Contato

alerta_dengue@fiocruz.br

Situação da Dengue no Estado do Paraná

De acordo com os dados disponíveis até o momento, 121427 casos foram registrados no estado, sendo 2 na última semana. A figura abaixo mostra as condições de transmissão em cada município na semana epidemiológica 12-2020.



Dos 399 municípios, 199 encontram-se em nível verde, 79 em nível amarelo, 0 em nível laranja e 121 em nível vermelho referentes a semana epidemiológica 12-2020. Para informações mais atualizadas e ter acesso ao mapa interativo do estado e de outras localidades, consultar em [Info Dengue](#).

Na semana passada: Com os dados atualizados, foram recalculados os níveis anteriores: 63 municípios em nível amarelo, 0 em laranja e 146 em vermelho.

O código de Cores

As cores indicam os seguintes níveis de atenção:

Verde: condições climáticas desfavoráveis, seja por baixa temperatura ou baixa umidade, e baixa incidência de casos.

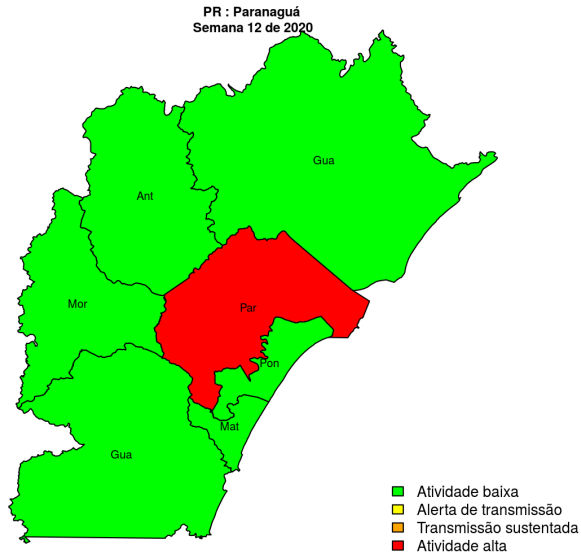
Amarelo: condições climáticas propícias para aumento da população do vetor e transmissão de arboviroses.

Laranja: transmissão aumentada e sustentada da dengue

Vermelho: incidência alta, acima dos 90% históricos.

Regional Paranaguá

Desde o início do ano, 1350 casos de dengue foram registrados na Regional de Saúde, sendo NA na última semana.



Municípios

- Paranaguá
- Pontal do Paraná
- Guaraqueçaba
- Guaratuba
- Antonina
- Matinhos
- Morretes

Início

Figura 1. Casos notificados de dengue e Índice de menção em mídia social sobre dengue na Regional Paranaguá

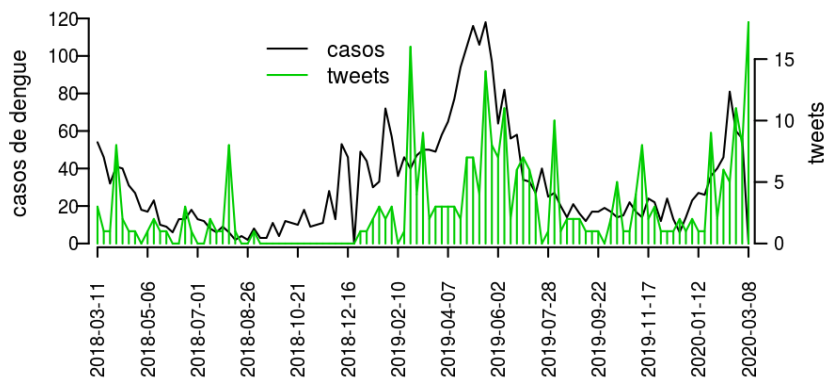


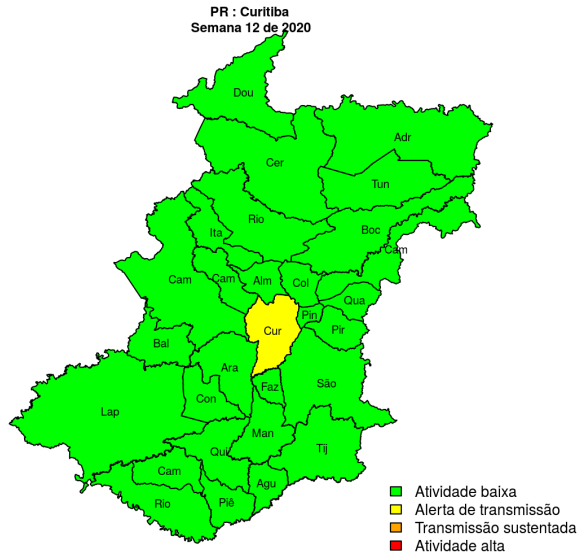
Tabela 1. Resumo das últimas seis semanas epidemiológicas na Regional Paranaguá

SE	temperatura	tweet	casos notif	casos preditos
202007	16.0	6	46	46
202008	19.1	5	81	81
202009	14.0	11	60	60
202010	13.5	8	56	56
202011	14.0	18	0	0
202012	18.5	39	0	0

[hyperlinkvartabver descrição das variáveis](#)

Regional Curitiba

Desde o início do ano, 10625 casos de dengue foram registrados na Regional de Saúde, sendo NA na última semana.



Municípios

- Piên
- Pinhais
- Piraquara
- Quatro Barras
- Quitandinha
- Rio Branco do Sul
- São José dos Pinhais
- Tijucas do Sul
- Tunas do Paraná
- Cerro Azul
- Colombo
- Contenda
- Itaperuçu
- Doutor Ulysses
- Adrianópolis
- Agudos do Sul
- Araucária
- Bocaiúva do Sul
- Campina Grande do Sul
- Campo do Tenente
- Campo Magro
- Mandirituba
- Fazenda Rio Grande
- Rio Negro
- Curitiba
- Almirante Tamandaré
- Balsa Nova
- Campo Largo
- Lapa

[Início](#)

Figura 2. Casos notificados de dengue e Índice de menção em mídia social sobre dengue na Regional Curitiba

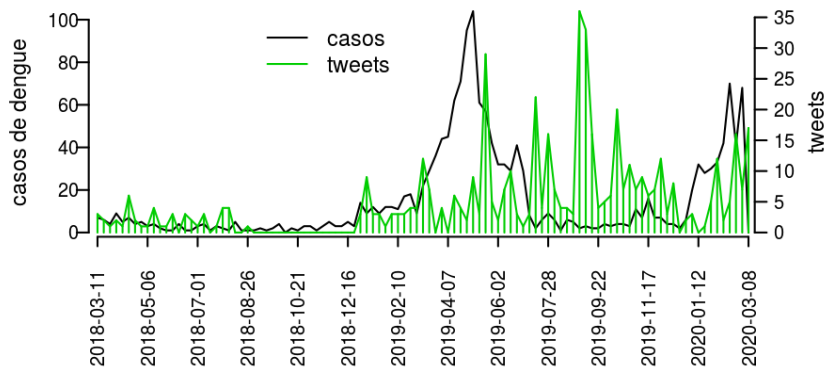


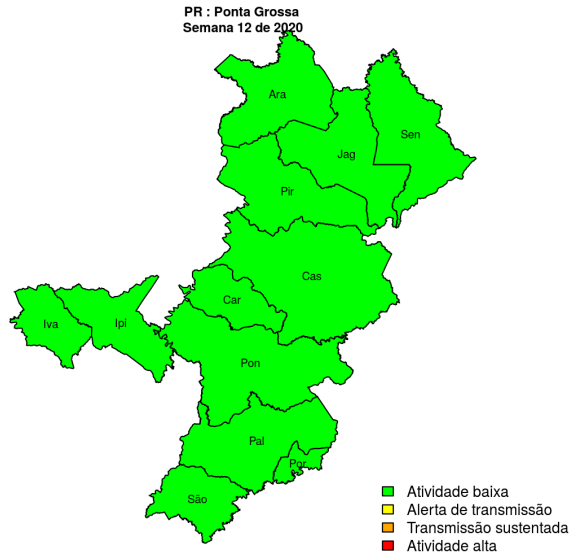
Tabela 2. Resumo das últimas seis semanas epidemiológicas na Regional Curitiba

SE	temperatura	tweet	casos notif	casos preditos
202007	16.0	49	79	79
202008	19.1	66	104	104
202009	14.0	176	72	72
202010	13.5	51	22	22
202011	14.0	244	0	0
202012	18.5	468	0	0

[hyperlinkvartabver descrição das variáveis](#)

Regional Ponta Grossa

Desde o início do ano, 5030 casos de dengue foram registrados na Regional de Saúde, sendo NA na última semana.



Municípios

- Senegés
- Castro
- Arapoti
- Ivaí
- Jaguariaíva
- Palmeira
- Pirai do Sul
- Ponta Grossa
- Porto Amazonas
- São João do Triunfo
- Carambeí
- Ipiranga

Início

Figura 3. Casos notificados de dengue e Índice de menção em mídia social sobre dengue na Regional Ponta Grossa

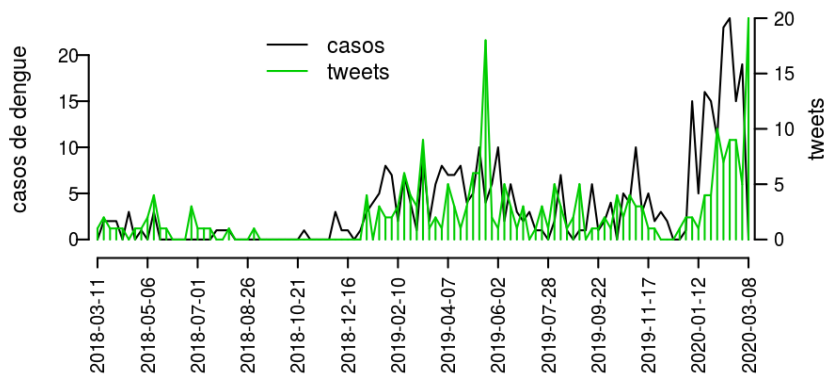


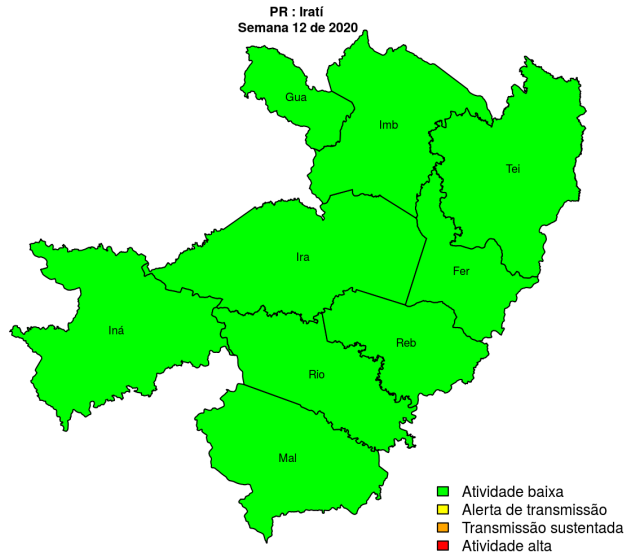
Tabela 3. Resumo das últimas seis semanas epidemiológicas na Regional Ponta Grossa

SE	temperatura	tweet	casos notif	casos preditos
202007	16.0	6	20	20
202008	19.1	9	26	26
202009	14.0	9	16	16
202010	13.5	5	19	19
202011	14.0	19	0	0
202012	18.5	42	0	0

[hyperlinkvartabver descrição das variáveis](#)

Regional Iratí

Desde o início do ano, 1914 casos de dengue foram registrados na Regional de Saúde, sendo NA na última semana.



Municípios

- Rio Azul
- Mallet
- Fernandes Pinheiro
- Guamiranga
- Imbituva
- Inácio Martins
- Iratí
- Rebouças
- Teixeira Soares

Início

Figura 4. Casos notificados de dengue e Índice de menção em mídia social sobre dengue na Regional Iratí

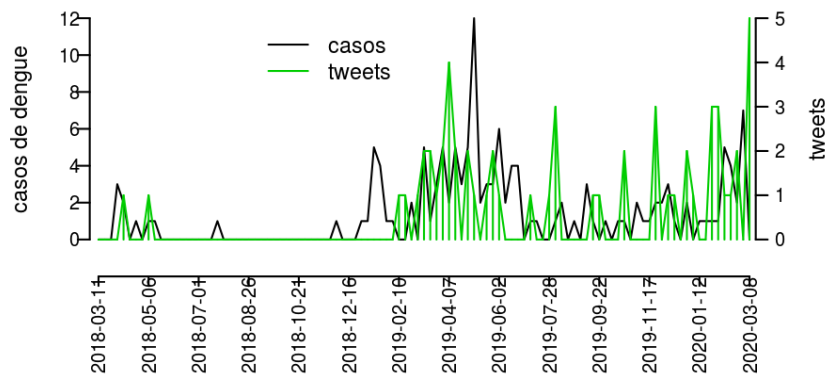


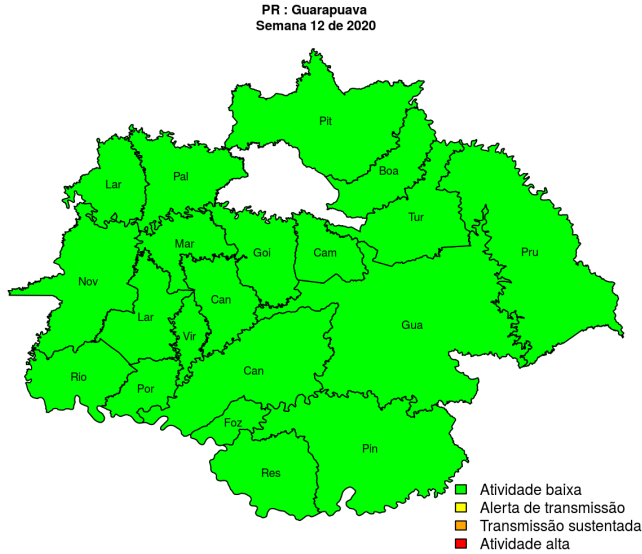
Tabela 4. Resumo das últimas seis semanas epidemiológicas na Regional Iratí

SE	temperatura	tweet	casos notif	casos preditos
202007	16.0	1	5	5
202008	19.1	1	4	4
202009	14.0	2	2	2
202010	13.5	0	7	7
202011	14.0	5	0	0
202012	18.5	12	0	0

[hyperlinkvartabver descrição das variáveis](#)

Regional Guarapuava

Desde o início do ano, 4931 casos de dengue foram registrados na Regional de Saúde, sendo NA na última semana.



Municípios

- Boa Ventura de São Roque
- Palmital
- Pinhão
- Porto Barreiro
- Prudentópolis
- Foz do Jordão
- Goioxim
- Campina do Simão
- Cândói
- Cantagalo
- Laranjeiras do Sul
- Marquinho
- Nova Laranjeiras
- Reserva do Iguaçu
- Virmond
- Guarapuava
- Laranjal
- Pitanga
- Rio Bonito do Iguaçu
- Turvo

[Início](#)

Figura 5. Casos notificados de dengue e Índice de menção em mídia social sobre dengue na Regional Guarapuava

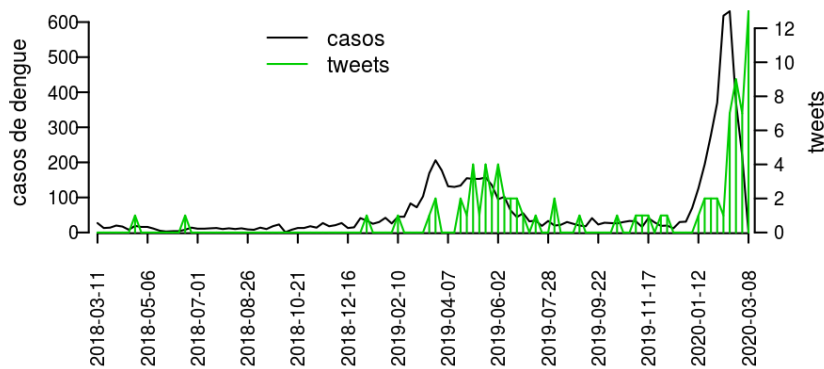


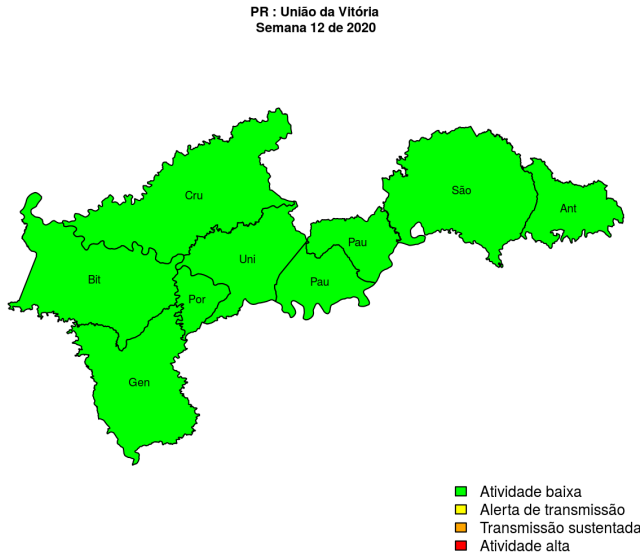
Tabela 5. Resumo das últimas seis semanas epidemiológicas na Regional Guarapuava

SE	temperatura	tweet	casos notif	casos preditos
202007	16.0	4	9	9
202008	19.1	2	16	16
202009	14.0	8	10	10
202010	13.5	6	11	11
202011	14.0	18	0	0
202012	18.5	36	0	0

[hyperlink](#) [vartabver](#) [descrição](#) das variáveis

Regional União da Vitória

Desde o início do ano, 743 casos de dengue foram registrados na Regional de Saúde, sendo NA na última semana.



Municípios

- Bituruna
- Paulo Frontin
- São Mateus do Sul
- União da Vitória
- Cruz Machado
- Antônio Olinto
- General Carneiro
- Paula Freitas
- Porto Vitória

Início

Figura 6. Casos notificados de dengue e Índice de menção em mídia social sobre dengue na Regional União da Vitória

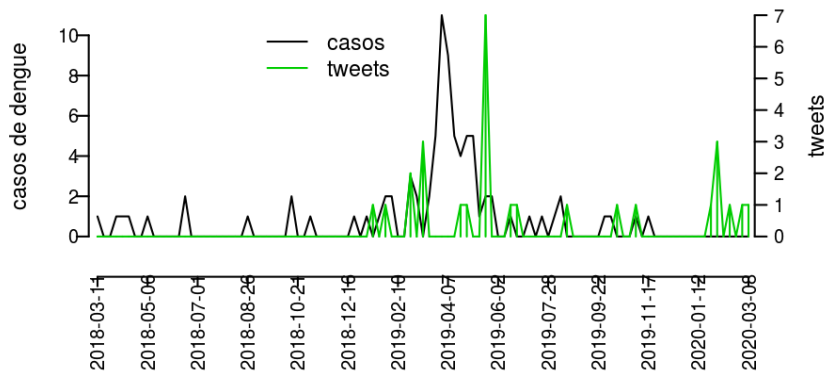


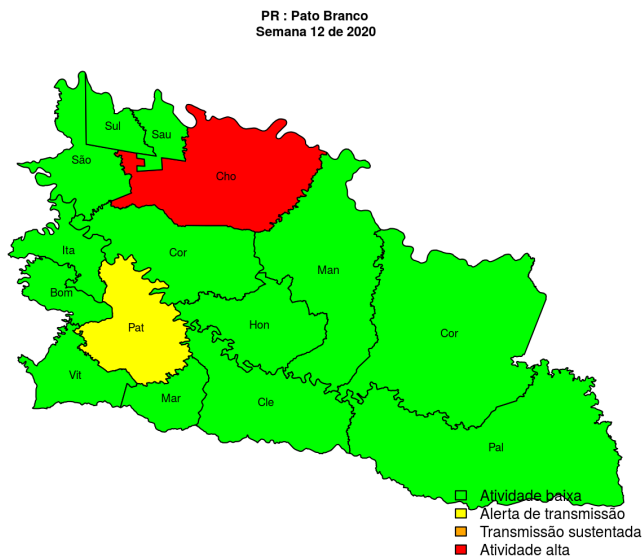
Tabela 6. Resumo das últimas seis semanas epidemiológicas na Regional União da Vitória

SE	temperatura	tweet	casos notif	casos preditos
202007	16.0	0	0	0
202008	19.1	1	0	0
202009	14.0	0	0	0
202010	13.5	1	0	0
202011	14.0	1	0	0
202012	18.5	5	0	0

[hyperlinkvartabver descrição das variáveis](#)

Regional Pato Branco

Desde o início do ano, 11659 casos de dengue foram registrados na Regional de Saúde, sendo NA na última semana.



Municípios

- Vitorino
- Mariópolis
- Clevelândia
- Coronel Domingos Soares
- Coronel Vivida
- Chopinzinho
- Honório Serpa
- Itapejara d'Oeste
- Mangueirinha
- Palmas
- Pato Branco
- São João
- Sulina
- Bom Sucesso do Sul
- Saudade do Iguçu

Início

Figura 7. Casos notificados de dengue e Índice de menção em mídia social sobre dengue na Regional Pato Branco

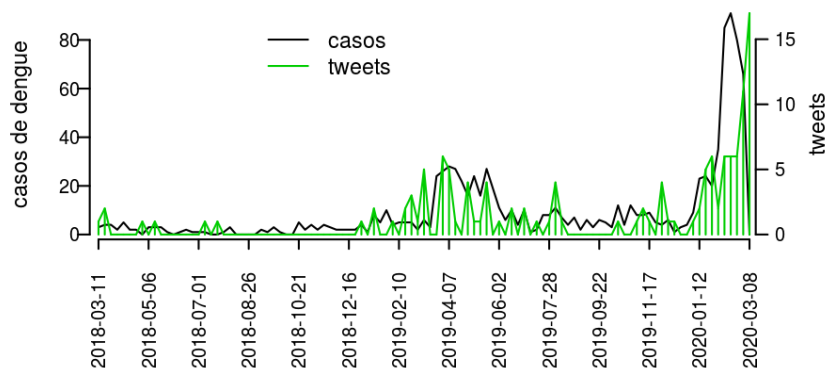


Tabela 7. Resumo das últimas seis semanas epidemiológicas na Regional Pato Branco

SE	temperatura	tweet	casos notif	casos preditos
202007	22.1	6	55	55
202008	21.7	5	66	66
202009	17.6	6	35	35
202010	18.4	11	25	25
202011	21.7	17	0	0
202012	21.5	24	0	0

[hyperlink](#) [vartabver](#) [descrição](#) das variáveis

Regional Francisco Beltrão

Desde o início do ano, 628 casos de dengue foram registrados na Regional de Saúde, sendo NA na última semana.

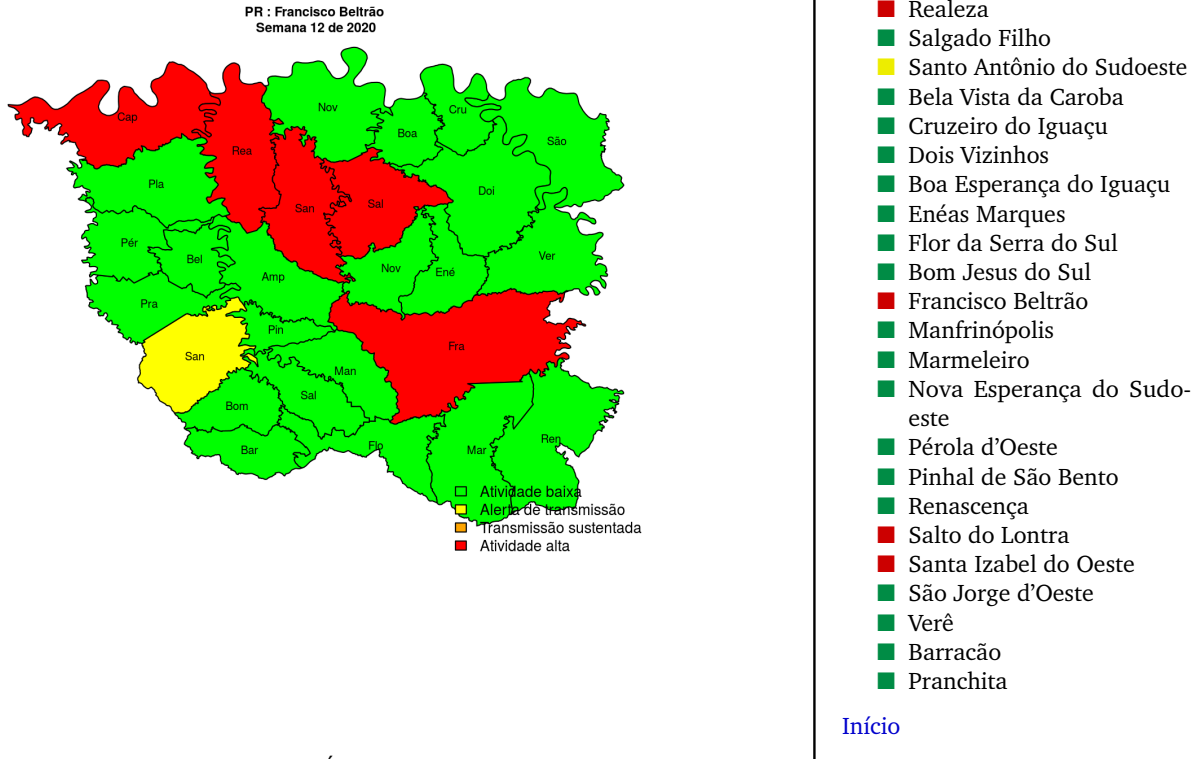


Figura 8. Casos notificados de dengue e Índice de menção em mídia social sobre dengue na Regional Francisco Beltrão

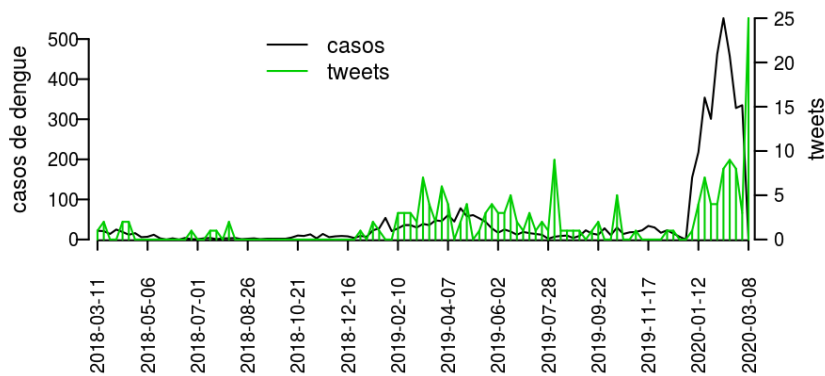


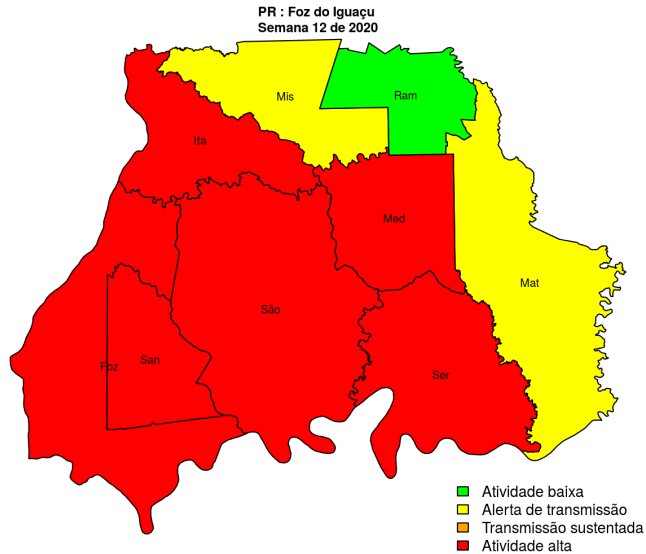
Tabela 8. Resumo das últimas seis semanas epidemiológicas na Regional Francisco Beltrão

SE	temperatura	tweet	casos notif	casos preditos
202007	22.1	1	71	71
202008	21.7	6	108	108
202009	17.6	6	131	131
202010	18.4	2	195	195
202011	21.7	21	0	0
202012	21.5	38	0	0

[hyperlink](#) [vartab](#) [ver](#) [descrição](#) [das](#) [variáveis](#)

Regional Foz do Iguaçu

Desde o início do ano, 92 casos de dengue foram registrados na Regional de Saúde, sendo NA na última semana.



Municípios

- Matelândia
- Foz do Iguaçu
- Medianeira
- Missal
- Ramilândia
- São Miguel do Iguaçu
- Serranópolis do Iguaçu
- Itaipulândia
- Santa Terezinha de Itaipu

Início

Figura 9. Casos notificados de dengue e Índice de menção em mídia social sobre dengue na Regional Foz do Iguaçu

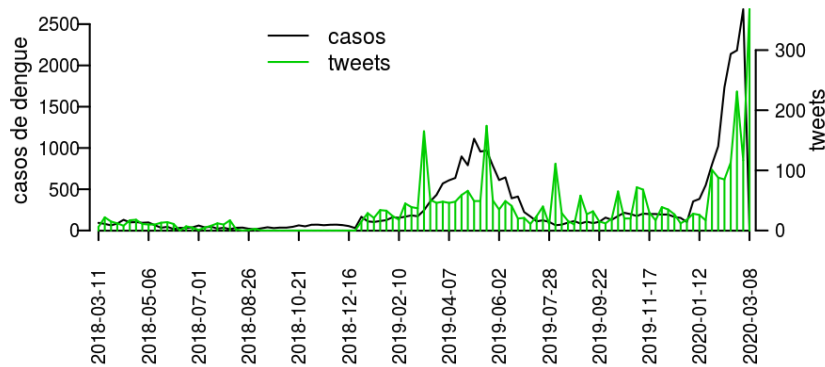


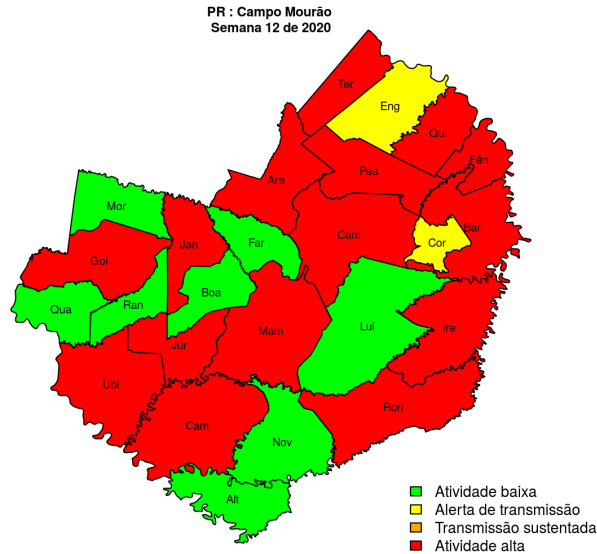
Tabela 9. Resumo das últimas seis semanas epidemiológicas na Regional Foz do Iguaçu

SE	temperatura	tweet	casos notif	casos preditos
202007	22.1	38	1710	1710
202008	21.7	53	2110	2110
202009	17.6	74	2164	2164
202010	18.4	75	2771	2771
202011	21.7	142	0	0
202012	21.5	187	0	0

[hyperlink](#) [vartabver](#) [descrição](#) das variáveis

Regional Campo Mourão

Desde o início do ano, 24 casos de dengue foram registrados na Regional de Saúde, sendo NA na última semana.



Municípios

- Barbosa Ferraz
- Campo Mourão
- Fênix
- Corumbataí do Sul
- Quinta do Sol
- Nova Cantu
- Boa Esperança
- Farol
- Goioerê
- Iretama
- Araruna
- Janiópolis
- Juranda
- Luiziana
- Mamborê
- Peabiru
- Quarto Centenário
- Rancho Alegre D'Oeste
- Terra Boa
- Ubitatã
- Campina da Lagoa
- Engenheiro Beltrão
- Roncador
- Altamira do Paraná
- Moreira Sales

Início

Figura 10. Casos notificados de dengue e Índice de menção em mídia social sobre dengue na Regional Campo Mourão

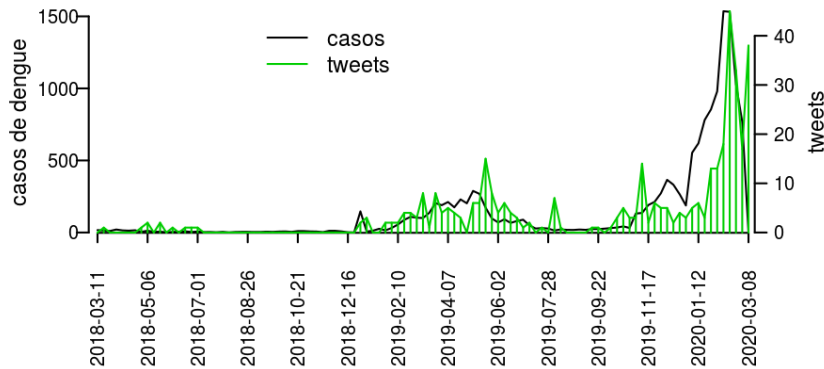


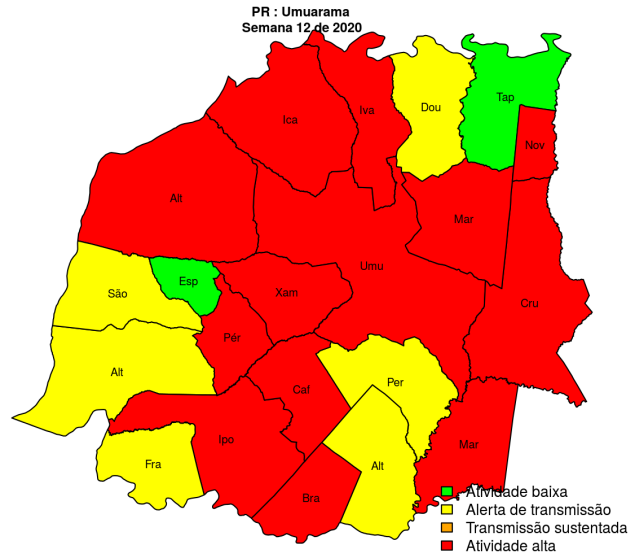
Tabela 10. Resumo das últimas seis semanas epidemiológicas na Regional Campo Mourão

SE	temperatura	tweet	casos notif	casos preditos
202007	20.1	21	1777	1777
202008	22.9	46	1728	1728
202009	19.7	33	1134	1134
202010	18.7	17	869	869
202011	19.5	41	0	0
202012	22.7	52	0	0

[hyperlinkvartabver descrição das variáveis](#)

Regional Umuarama

Desde o início do ano, 2254 casos de dengue foram registrados na Regional de Saúde, sendo NA na última semana.



Municípios

- Cafezal do Sul
- Altônia
- Nova Olímpia
- Perobal
- Tapira
- Ivaté
- Alto Piquiri
- Brasilândia do Sul
- Douradina
- Esperança Nova
- Francisco Alves
- Icaraíma
- Iporã
- Maria Helena
- Pérola
- São Jorge do Patrocínio
- Alto Paraíso
- Xambrê
- Cruzeiro do Oeste
- Mariluz
- Umuarama

Início

Figura 11. Casos notificados de dengue e Índice de menção em mídia social sobre dengue na Regional Umuarama

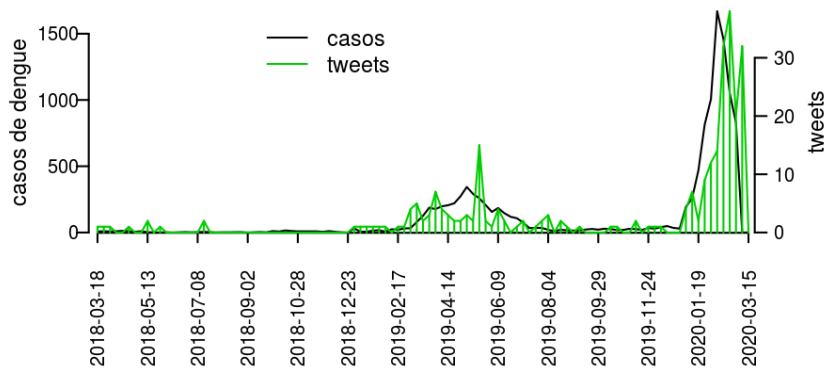


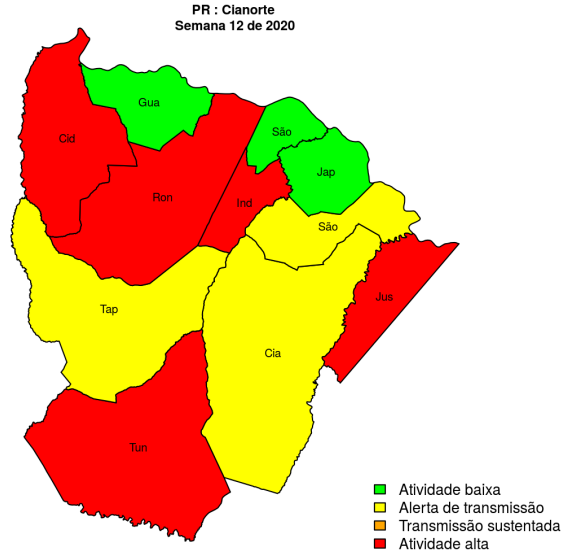
Tabela 11. Resumo das últimas seis semanas epidemiológicas na Regional Umuarama

SE	temperatura	tweet	casos notif	casos preditos
202007	20.1	21	2099	2099
202008	22.9	34	1741	1741
202009	19.7	39	1171	1171
202010	18.7	19	886	886
202011	19.5	36	0	0
202012	22.7	49	1	

[hyperlink](#) [vartabver](#) [descrição](#) das variáveis

Regional Cianorte

Desde o início do ano, 2955 casos de dengue foram registrados na Regional de Saúde, sendo NA na última semana.



Municípios

- Jussara
- Tuneiras do Oeste
- Cianorte
- Guaporema
- Indianópolis
- Rondon
- São Tomé
- Cidade Gaúcha
- Japurá
- São Manoel do Paraná
- Tapejara

Início

Figura 12. Casos notificados de dengue e Índice de menção em mídia social sobre dengue na Regional Cianorte

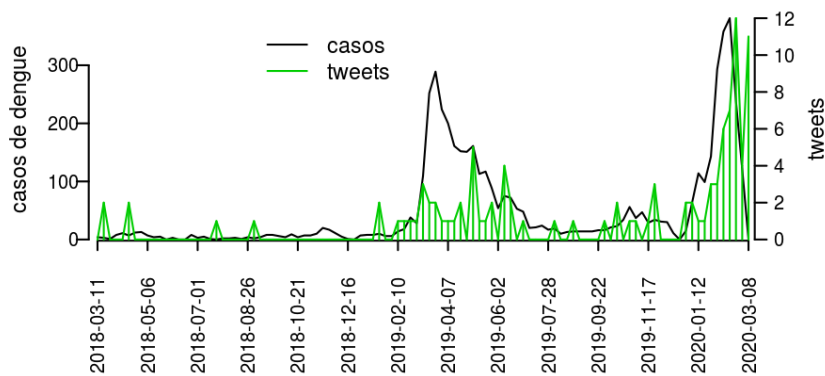


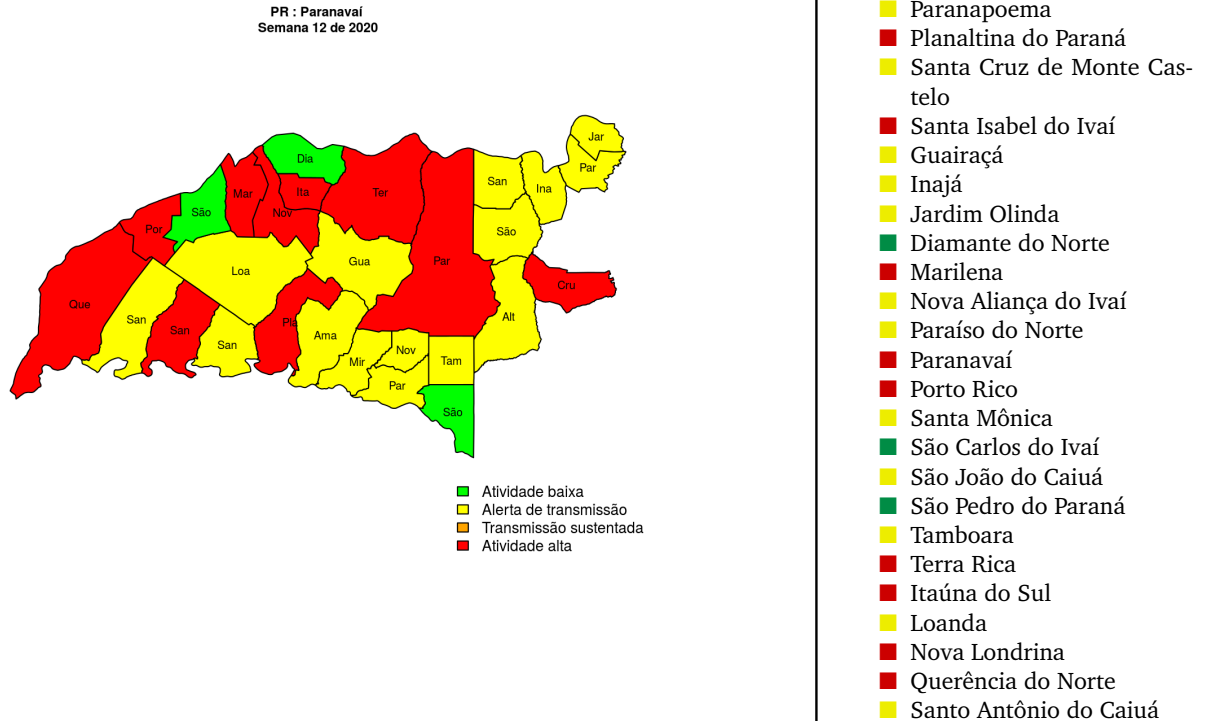
Tabela 12. Resumo das últimas seis semanas epidemiológicas na Regional Cianorte

SE	temperatura	tweet	casos notif	casos preditos
202007	20.1	7	365	365
202008	22.9	10	404	404
202009	19.7	19	249	249
202010	18.7	11	156	156
202011	19.5	14	0	0
202012	22.7	20	0	0

[hyperlink](#) [vartabver](#) [descrição](#) das variáveis

Regional Paranavaí

Desde o início do ano, 25403 casos de dengue foram registrados na Regional de Saúde, sendo NA na última semana.



[Início](#)

Figura 13. Casos notificados de dengue e Índice de menção em mídia social sobre dengue na Regional Paranavaí

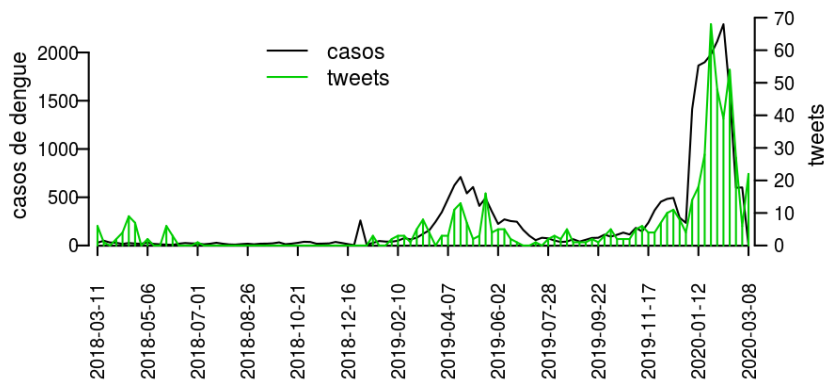


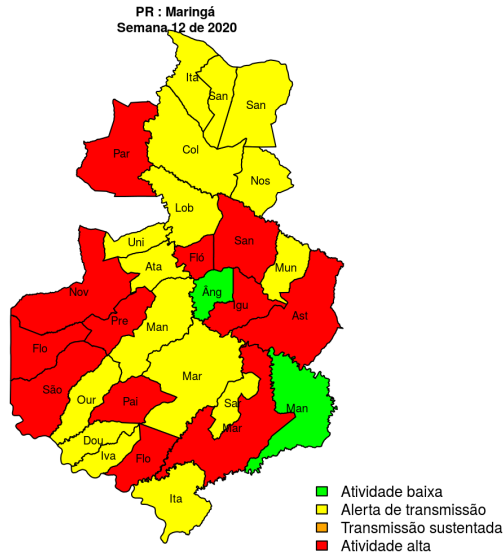
Tabela 13. Resumo das últimas seis semanas epidemiológicas na Regional Paranavaí

SE	temperatura	tweet	casos notif	casos preditos
202007	20.1	39	2293	2293
202008	22.9	54	1581	1581
202009	19.7	27	599	599
202010	18.7	6	602	602
202011	19.5	22	0	0
202012	22.7	88	0	0

[hyperlinkvartabver descrição das variáveis](#)

Regional Maringá

Desde o início do ano, 21098 casos de dengue foram registrados na Regional de Saúde, sendo NA na última semana.



Municípios

- Doutor Camargo
- Florai
- Munhoz de Melo
- Paçandu
- Presidente Castelo Branco
- São Jorge do Ivaí
- Uniflor
- Itaguajé
- Lobato
- Maringá
- Astorga
- Colorado
- Floresta
- Itambé
- Ivatuba
- Marialva
- Nossa Senhora das Graças
- Nova Esperança
- Ourizona
- Santa Fé
- Santa Inês
- Atalaia
- Santo Inácio
- Sarandi
- Flórida
- Mandaguari
- Iguaraçu
- Mandaguaçu
- Paranacity
- Ângulo

[Início](#)

Figura 14. Casos notificados de dengue e Índice de menção em mídia social sobre dengue na Regional Maringá

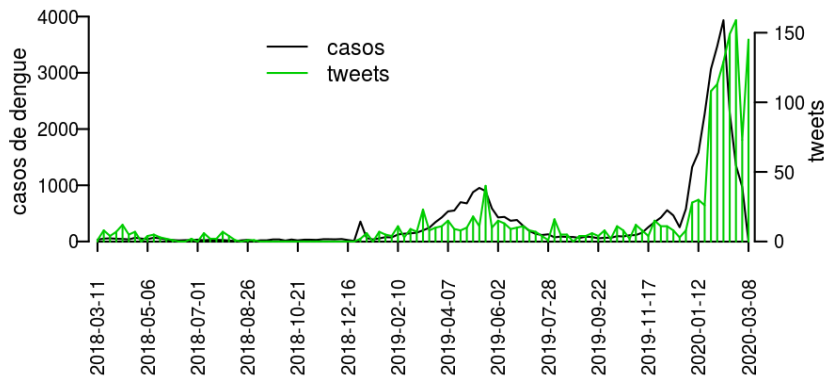


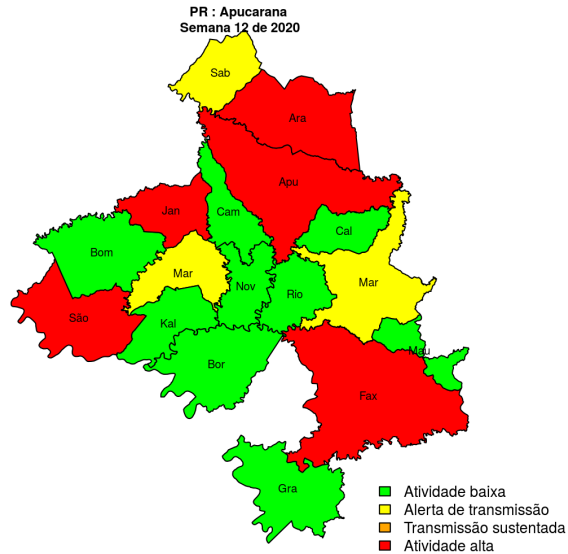
Tabela 14. Resumo das últimas seis semanas epidemiológicas na Regional Maringá

SE	temperatura	tweet	casos notif	casos preditos
202007	20.1	131	3997	3997
202008	22.9	153	2299	2299
202009	19.7	159	1378	1378
202010	18.7	73	930	930
202011	19.5	149	0	0
202012	22.7	268	0	0

[hyperlinkvartabver descrição das variáveis](#)

Regional Apucarana

Desde o início do ano, 409 casos de dengue foram registrados na Regional de Saúde, sendo NA na última semana.



Municípios

- Arapongas
- Borrazópolis
- Cambira
- São Pedro do Ivaí
- Jandaia do Sul
- Marilândia do Sul
- Apucarana
- Califórnia
- Kaloré
- Marumbi
- Mauá da Serra
- Novo Itacolomi
- Rio Bom
- Bom Sucesso
- Faxinal
- Grandes Rios
- Sabáudia

Início

Figura 15. Casos notificados de dengue e Índice de menção em mídia social sobre dengue na Regional Apucarana

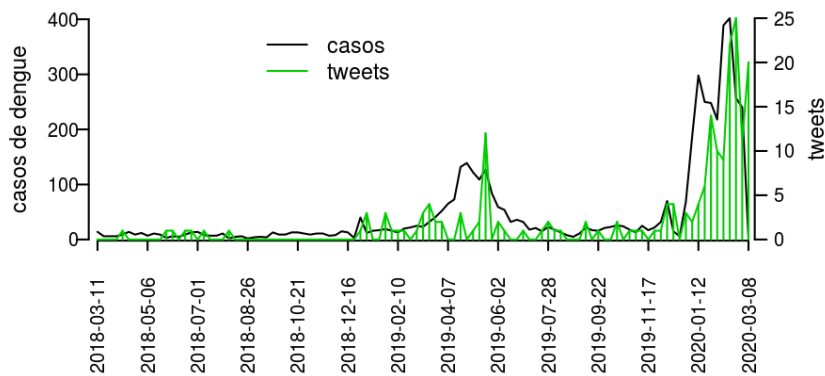


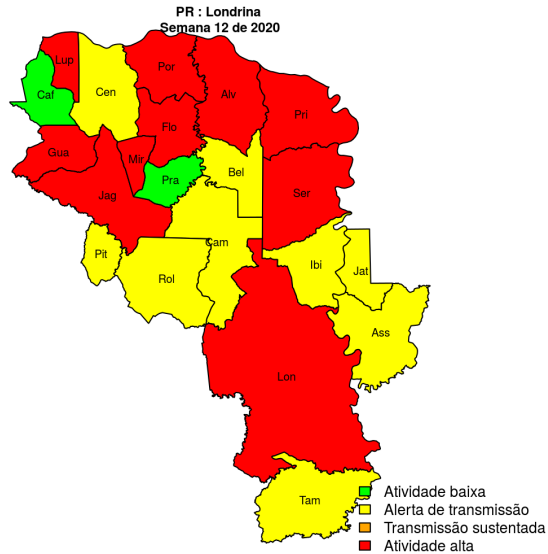
Tabela 15. Resumo das últimas seis semanas epidemiológicas na Regional Apucarana

SE	temperatura	tweet	casos notif	casos preditos
202007	20.1	6	244	244
202008	22.9	17	302	302
202009	19.7	18	222	222
202010	18.7	4	207	207
202011	19.5	18	0	0
202012	22.7	27	0	0

[hyperlink](#) [vartabver](#) [descrição](#) das variáveis

Regional Londrina

Desde o início do ano, 14581 casos de dengue foram registrados na Regional de Saúde, sendo NA na última semana.



Municípios

- Ibiporã
- Lupionópolis
- Assaí
- Bela Vista do Paraíso
- Cafeara
- Centenário do Sul
- Florestópolis
- Guaraci
- Jaguapitã
- Jataizinho
- Londrina
- Miraselva
- Porecatu
- Prado Ferreira
- Primeiro de Maio
- Sertanópolis
- Tamarana
- Alvorada do Sul
- Cambé
- Pitangueiras
- Rolândia

Início

Figura 16. Casos notificados de dengue e Índice de menção em mídia social sobre dengue na Regional Londrina

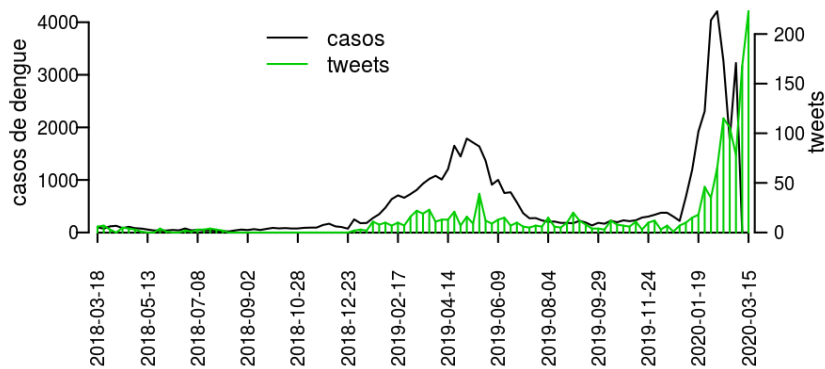


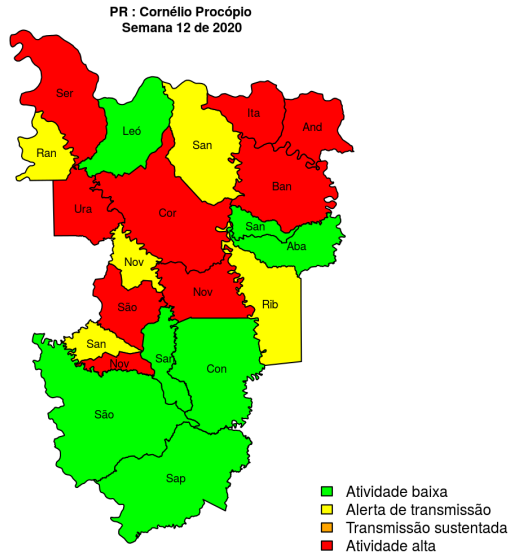
Tabela 16. Resumo das últimas seis semanas epidemiológicas na Regional Londrina

SE	temperatura	tweet	casos notif	casos preditos
202007	20.1	65	4794	4794
202008	22.9	121	3845	3845
202009	19.7	112	2098	2098
202010	18.7	82	3386	3386
202011	19.5	172	0	0
202012	22.7	241	1	

[hyperlinkvartabver descrição das variáveis](#)

Regional Cornélio Procópio

Desde o início do ano, 230 casos de dengue foram registrados na Regional de Saúde, sendo NA na última semana.



Municípios

- Bandeirantes
- Itambaracá
- Nova Fátima
- Nova Santa Bárbara
- Ribeirão do Pinhal
- Santa Cecília do Pavão
- Santa Mariana
- Santo Antônio do Paraíso
- São Jerônimo da Serra
- Sapopema
- Sertaneja
- Uraí
- Congonhinhas
- Andirá
- Abatiá
- Cornélio Procópio
- Leópolis
- Nova América da Colina
- Rancho Alegre
- Santa Amélia
- São Sebastião da Amoreira

[Início](#)

Figura 17. Casos notificados de dengue e Índice de menção em mídia social sobre dengue na Regional Cornélio Procópio

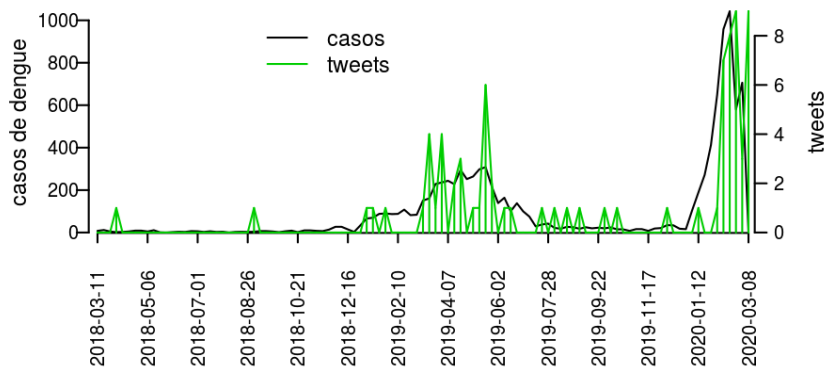


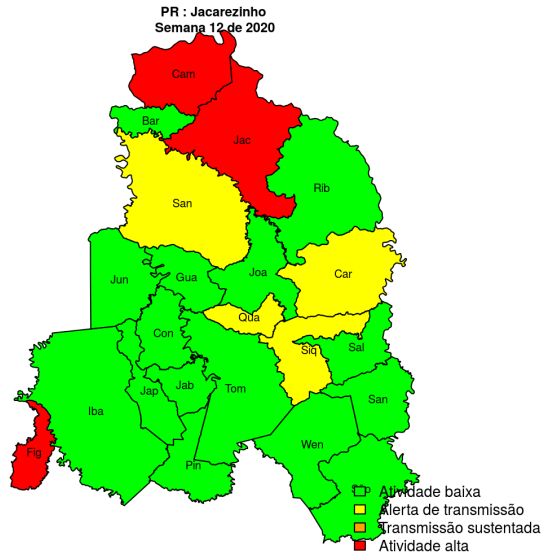
Tabela 17. Resumo das últimas seis semanas epidemiológicas na Regional Cornélio Procópio

SE	temperatura	tweet	casos notif	casos preditos
202007	20.1	7	958	958
202008	22.9	8	1043	1043
202009	19.7	9	580	580
202010	18.7	3	706	706
202011	19.5	9	0	0
202012	22.7	18	0	0

[hyperlinkvartabver descrição das variáveis](#)

Regional Jacarezinho

Desde o início do ano, 144 casos de dengue foram registrados na Regional de Saúde, sendo NA na última semana.



Municípios

- Barra do Jacaré
- Cambará
- Carlópolis
- Conselheiro Mairinck
- Guapirama
- Jaboti
- Japira
- Joaquim Távora
- Jundiá do Sul
- Quatiguá
- Ribeirão Claro
- Salto do Itaré
- Santo Antônio da Platina
- Siqueira Campos
- Wenceslau Braz
- Figueira
- Ibaiti
- Jacarezinho
- Pinhalão
- Santana do Itaré
- São José da Boa Vista
- Tomazina

Início

Figura 18. Casos notificados de dengue e Índice de menção em mídia social sobre dengue na Regional Jacarezinho

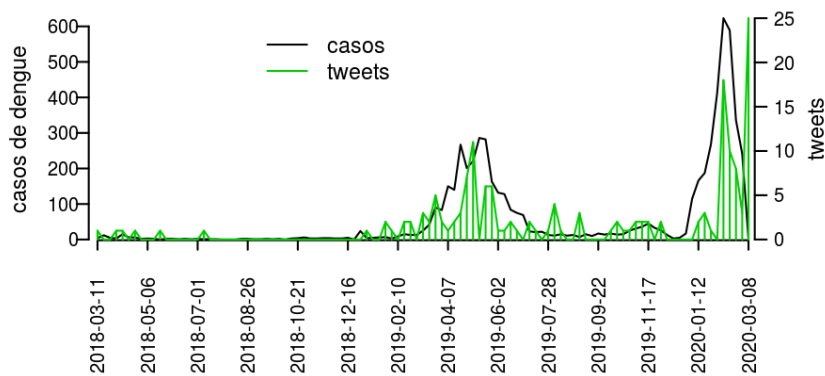


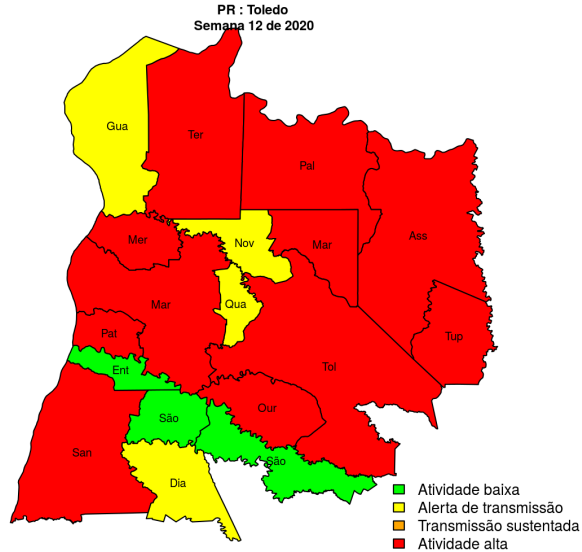
Tabela 18. Resumo das últimas seis semanas epidemiológicas na Regional Jacarezinho

SE	temperatura	tweet	casos notif	casos preditos
202007	20.1	18	623	623
202008	22.9	10	589	589
202009	19.7	8	336	336
202010	18.7	3	241	241
202011	19.5	25	0	0
202012	22.7	25	0	0

[hyperlink](#) [vartabver](#) [descrição](#) das variáveis

Regional Toledo

Desde o início do ano, 64 casos de dengue foram registrados na Regional de Saúde, sendo NA na última semana.



Municípios

- Diamante D'Oeste
- Entre Rios do Oeste
- Guaíra
- Marechal Cândido Rondon
- Mercedes
- Nova Santa Rosa
- Ouro Verde do Oeste
- Palotina
- Pato Bragado
- Quatro Pontes
- Santa Helena
- São José das Palmeiras
- São Pedro do Iguaçu
- Terra Roxa
- Toledo
- Tupãssi
- Assis Chateaubriand
- Maripá

Início

Figura 19. Casos notificados de dengue e Índice de menção em mídia social sobre dengue na Regional Toledo

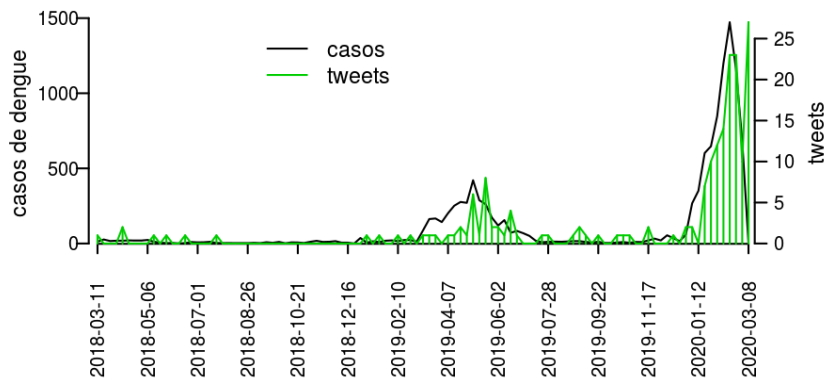


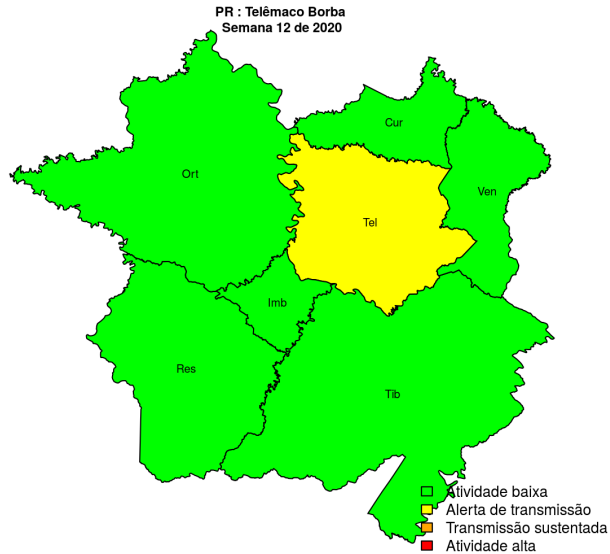
Tabela 19. Resumo das últimas seis semanas epidemiológicas na Regional Toledo

SE	temperatura	tweet	casos notif	casos preditos
202007	22.1	14	1200	1200
202008	21.7	23	1473	1473
202009	17.6	23	1162	1162
202010	18.4	10	683	683
202011	21.7	27	0	0
202012	21.5	43	0	0

[hyperlink](#) [vartabver](#) [descrição](#) das variáveis

Regional Telêmaco Borba

Desde o início do ano, 7294 casos de dengue foram registrados na Regional de Saúde, sendo NA na última semana.



Municípios

- Curiúva
- Imbaú
- Reserva
- Tibagi
- Ortigueira
- Telêmaco Borba
- Ventania

Início

Figura 20. Casos notificados de dengue e Índice de menção em mídia social sobre dengue na Regional Telêmaco Borba

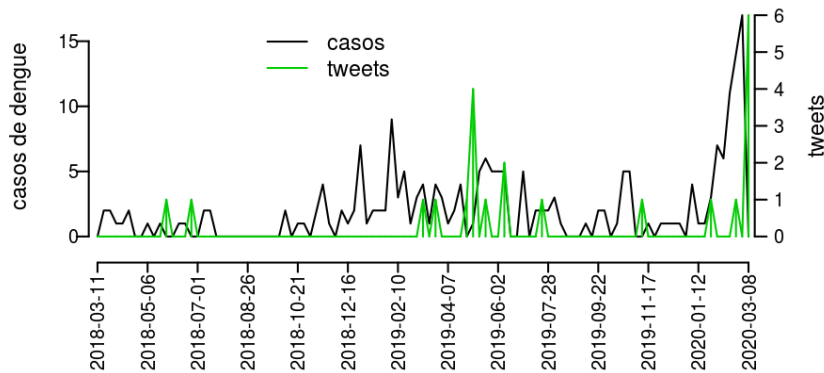


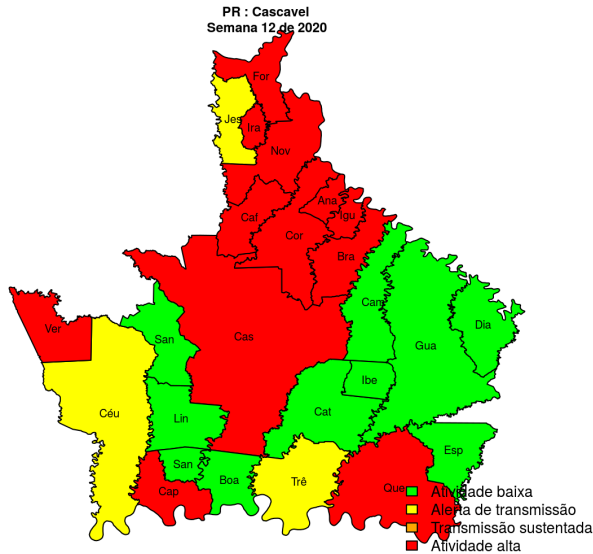
Tabela 20. Resumo das últimas seis semanas epidemiológicas na Regional Telêmaco Borba

SE	temperatura	tweet	casos notif	casos preditos
202007	20.1	0	6	6
202008	22.9	0	11	11
202009	19.7	1	14	14
202010	18.7	0	17	17
202011	19.5	6	0	0
202012	22.7	8	0	0

[hyperlinkvartabver descrição das variáveis](#)

Regional Cascavel

Desde o início do ano, 9999 casos de dengue foram registrados na Regional de Saúde, sendo NA na última semana.



Municípios

- Céu Azul
- Nova Aurora
- Santa Tereza do Oeste
- Três Barras do Paraná
- Anahy
- Boa Vista da Aparecida
- Braganey
- Cafelândia
- Campo Bonito
- Capitão Leônidas Marques
- Cascavel
- Corbélia
- Catanduvas
- Diamante do Sul
- Espigão Alto do Iguaçu
- Guaraniaçu
- Ibema
- Iguatu
- Iracema do Oeste
- Jesuítas
- Lindoeste
- Quedas do Iguaçu
- Santa Lúcia
- Vera Cruz do Oeste
- Formosa do Oeste

Início

Figura 21. Casos notificados de dengue e Índice de menção em mídia social sobre dengue na Regional Cascavel

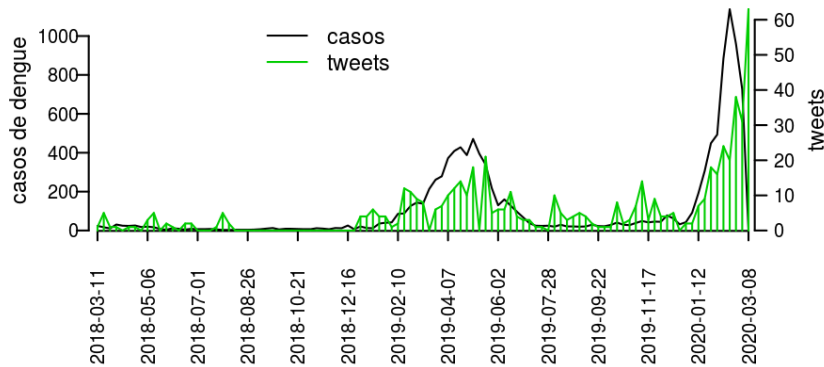


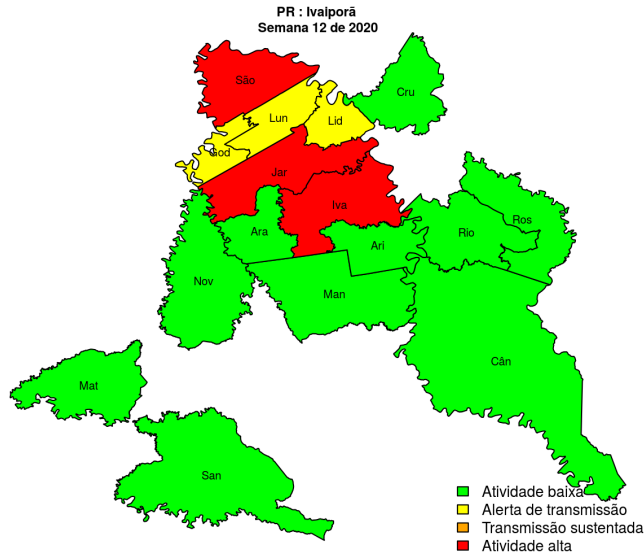
Tabela 21. Resumo das últimas seis semanas epidemiológicas na Regional Cascavel

SE	temperatura	tweet	casos notif	casos preditos
202007	22.1	19	818	818
202008	21.7	17	1126	1126
202009	17.6	31	993	993
202010	18.4	28	789	789
202011	21.7	46	0	0
202012	21.5	139	0	

[hyperlink](#) [vartabver](#) [descrição](#) das variáveis

Regional Ivaiporã

Desde o início do ano, 0 casos de dengue foram registrados na Regional de Saúde, sendo NA na última semana.



Municípios

- Ariranha do Ivaí
- Ivaiporã
- Cruzmaltina
- Godoy Moreira
- Jardim Alegre
- Lidianópolis
- Lunardelli
- Manoel Ribas
- Mato Rico
- Nova Tebas
- Rio Branco do Ivaí
- Rosário do Ivaí
- Santa Maria do Oeste
- São João do Ivaí
- Arapuã
- Cândido de Abreu

Início

Figura 22. Casos notificados de dengue e Índice de menção em mídia social sobre dengue na Regional Ivaiporã

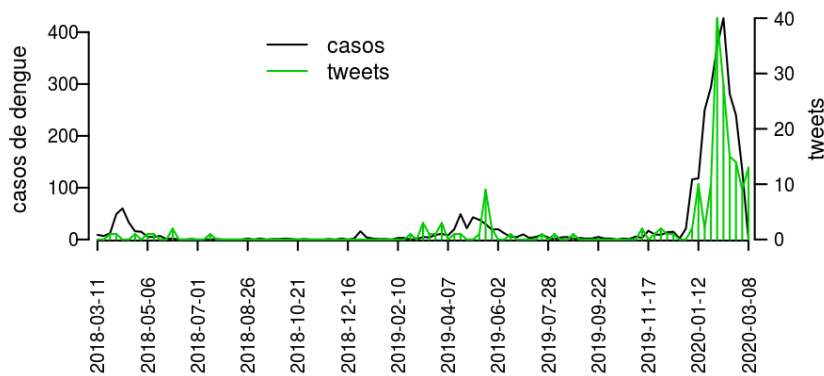


Tabela 22. Resumo das últimas seis semanas epidemiológicas na Regional Ivaiporã

SE	temperatura	tweet	casos notif	casos preditos
202007	20.1	28	427	427
202008	22.9	15	281	281
202009	19.7	14	240	240
202010	18.7	9	134	134
202011	19.5	13	0	0
202012	22.7	27	0	0

[hyperlink](#) [vartabver](#) [descrição](#) das variáveis

Resumo da situação epidemiológica da dengue nos municípios de Paraná, na semana 12 de 2020

Município	Regional	Temperatura	Tweets	Casos	Incidencia	Rt	Nível
Amaporã	Paranavaí	22.7	0				amarelo
Ampére	Francisco Beltrão	21.5	0				verde
Arapongas	Apucarana	22.7	10				vermelho
Barbosa Ferraz	Campo Mourão	22.7	1				vermelho
Bituruna	União da Vitória	18.5	0				verde
Boa Ventura de São Roque	Guarapuava	18.5	1				verde
Borrazópolis	Apucarana	22.7	1				verde
Cafezal do Sul	Umuarama	22.7	0				vermelho
Cambira	Apucarana	22.7	0				verde
Campo Mourão	Campo Mourão	22.7	21				vermelho
Capanema	Francisco Beltrão	21.5	0				vermelho
Céu Azul	Cascavel	21.5	0				amarelo
Cruzeiro do Sul	Paranavaí	22.7	2				vermelho
Doutor Camargo	Maringá	22.7	0				amarelo
Fênix	Campo Mourão	22.7	0				vermelho
Floraí	Maringá	22.7	0				vermelho
Altônia	Umuarama	22.7	3				amarelo
Alto Paraná	Paranavaí	22.7	4				amarelo
Corumbataí do Sul	Campo Mourão	22.7	0				amarelo
Matelândia	Foz do Iguaçu	21.5	3				amarelo
Mirador	Paranavaí	22.7	0				amarelo
Munhoz de Melo	Maringá	22.7	2				amarelo
Nova Aurora	Cascavel	21.5	0				vermelho
Nova Olímpia	Umuarama	22.7	0				vermelho
Nova Prata do Iguaçu	Francisco Beltrão	21.5	0				verde
Paiçandu	Maringá	22.7	0				vermelho
Palmital	Guarapuava	18.5	2				verde
Paranapoema	Paranavaí	22.7	2				amarelo
Paulo Frontin	União da Vitória	18.5	0				verde
Perobal	Umuarama	22.7	0				amarelo
Pinhão	Guarapuava	18.5	0				verde
Planaltina do Paraná	Paranavaí	22.7	0				vermelho
Planalto	Francisco Beltrão	21.5	0				verde
Porto Barreiro	Guarapuava	18.5	0				verde
Presidente Castelo Branco	Maringá	22.7	0				vermelho
Prudentópolis	Guarapuava	18.5	2				verde
Quinta do Sol	Campo Mourão	22.7	1				vermelho
Realeza	Francisco Beltrão	21.5	4				vermelho
Rio Azul	Iratí	18.5	0				verde
Salgado Filho	Francisco Beltrão	21.5	0				verde
Santa Cruz de Monte Castelo	Paranavaí	22.7	0				amarelo
Santa Isabel do Ivaí	Paranavaí	22.7	0				vermelho
Santa Tereza do Oeste	Cascavel	21.5	5				verde
São Jorge do Ivaí	Maringá	22.7	0				vermelho
São Mateus do Sul	União da Vitória	18.5	1				verde
São Pedro do Ivaí	Apucarana	22.7	1				vermelho
Sengés	Ponta Grossa	18.5	3				verde
Tapira	Umuarama	22.7	2				verde
Três Barras do Paraná	Cascavel	21.5	0				amarelo
União da Vitória	União da Vitória	18.5	4				verde
Uniflor	Maringá	22.7	0				amarelo
Vitorino	Pato Branco	21.5	0				verde

Continua na próxima página

Município	Regional	Temperatura	Tweets	Casos	Incidencia	Rt	Nível
Nova Cantu	Campo Mourão	22.7	0				verde
Santo Antônio do Sudoeste	Francisco Beltrão	21.5	2				amarelo
Foz do Jordão	Guarapuava	18.5	1				verde
Goioxim	Guarapuava	18.5	0				verde
Guairaçá	Paranavaí	22.7	0				amarelo
Ibiporã	Londrina	22.7	2				amarelo
Inajá	Paranavaí	22.7	0				amarelo
Itaguajé	Maringá	22.7	0				amarelo
Ivaté	Umuarama	22.7	1				vermelho
Jandaia do Sul	Apucarana	22.7	3				vermelho
Jardim Olinda	Paranavaí	22.7	1				amarelo
Jussara	Cianorte	22.7	0				vermelho
Lobato	Maringá	22.7	0				amarelo
Lupionópolis	Londrina	22.7	2				vermelho
Mallet	Iratí	18.5	0				verde
Marilândia do Sul	Apucarana	22.7	0				amarelo
Maringá	Maringá	22.7	236				amarelo
Tuneiras do Oeste	Cianorte	22.7	1				vermelho
Mariópolis	Pato Branco	21.5	0				verde
Alto Piquiri	Umuarama	22.7	1				amarelo
Cruz Machado	União da Vitória	18.5	0				verde
Paranaguá	Paranaguá	18.5	20				vermelho
Piên	Curitiba	18.5	0				verde
Pinhais	Curitiba	18.5	3				verde
Piraquara	Curitiba	18.5	2				verde
Pontal do Paraná	Paranaguá	18.5	6				verde
Quatro Barras	Curitiba	18.5	0				verde
Quitandinha	Curitiba	18.5	0				verde
Rio Branco do Sul	Curitiba	18.5	1				verde
São José dos Pinhais	Curitiba	18.5	28				verde
Tijucas do Sul	Curitiba	18.5	1				verde
Tunas do Paraná	Curitiba	18.5	0				verde
Castro	Ponta Grossa	18.5	3				verde
Cerro Azul	Curitiba	18.5	1				verde
Colombo	Curitiba	18.5	5				verde
Contenda	Curitiba	18.5	0				verde
Guaraqueçaba	Paranaguá	18.5	0				verde
Guaratuba	Paranaguá	18.5	1				verde
Itaperuçu	Curitiba	18.5	0				verde
Doutor Ulysses	Curitiba	18.5	0				verde
Adrianópolis	Curitiba	18.5	0				verde
Agudos do Sul	Curitiba	18.5	0				verde
Antonina	Paranaguá	18.5	0				verde
Arapoti	Ponta Grossa	18.5	1				verde
Araucária	Curitiba	18.5	3				verde
Bocaiúva do Sul	Curitiba	18.5	0				verde
Campina Grande do Sul	Curitiba	18.5	1				verde
Campo do Tenente	Curitiba	18.5	0				verde
Campo Magro	Curitiba	18.5	0				verde
Ivaí	Ponta Grossa	18.5	0				verde
Jaguariaíva	Ponta Grossa	18.5	0				verde
Mandirituba	Curitiba	18.5	1				verde
Matinhos	Paranaguá	18.5	5				verde
Fazenda Rio Grande	Curitiba	18.5	2				verde
Morretes	Paranaguá	18.5	7				verde

Continua na próxima página

Município	Regional	Temperatura	Tweets	Casos	Incidencia	Rt	Nível
Campina do Simão	Guarapuava	18.5	0				verde
Candói	Guarapuava	18.5	0				verde
Clevelândia	Pato Branco	21.5	0				verde
Bela Vista da Caroba	Francisco Beltrão	21.5	0				verde
Coronel Domingos Soares	Pato Branco	21.5	0				verde
Coronel Vivida	Pato Branco	21.5	1				verde
Anahy	Cascavel	21.5	0				vermelho
Cruzeiro do Iguaçu	Francisco Beltrão	21.5	0				verde
Dois Vizinhos	Francisco Beltrão	21.5	7				verde
Cantagalo	Guarapuava	18.5	0				verde
Chopinzinho	Pato Branco	21.5	0				vermelho
Antônio Olinto	União da Vitória	18.5	0				verde
Boa Esperança	Campo Mourão	22.7	0				verde
Boa Esperança do Iguaçu	Francisco Beltrão	21.5	0				verde
Enéas Marques	Francisco Beltrão	21.5	0				verde
Farol	Campo Mourão	22.7	0				verde
Fernandes Pinheiro	Iratí	18.5	0				verde
Flor da Serra do Sul	Francisco Beltrão	21.5	0				verde
Foz do Iguaçu	Foz do Iguaçu	21.5	155				vermelho
Bom Jesus do Sul	Francisco Beltrão	21.5	0				verde
Francisco Beltrão	Francisco Beltrão	21.5	12				vermelho
General Carneiro	União da Vitória	18.5	0				verde
Goioerê	Campo Mourão	22.7	6				vermelho
Guamiranga	Iratí	18.5	3				verde
Honório Serpa	Pato Branco	21.5	0				verde
Imbituva	Iratí	18.5	0				verde
Inácio Martins	Iratí	18.5	0				verde
Irati	Iratí	18.5	8				verde
Iretama	Campo Mourão	22.7	6				vermelho
Itapejara d'Oeste	Pato Branco	21.5	0				verde
Laranjeiras do Sul	Guarapuava	18.5	5				verde
Manfrinópolis	Francisco Beltrão	21.5	0				verde
Mangueirinha	Pato Branco	21.5	1				verde
Marmeleiro	Francisco Beltrão	21.5	8				verde
Marquinho	Guarapuava	18.5	0				verde
Medianeira	Foz do Iguaçu	21.5	17				vermelho
Missal	Foz do Iguaçu	21.5	1				amarelo
Nova Esperança do Sudoeste	Francisco Beltrão	21.5	0				verde
Nova Laranjeiras	Guarapuava	18.5	1				verde
Palmas	Pato Branco	21.5	0				verde
Palmeira	Ponta Grossa	18.5	0				verde
Pato Branco	Pato Branco	21.5	19				amarelo
Paula Freitas	União da Vitória	18.5	0				verde
Pérola d'Oeste	Francisco Beltrão	21.5	2				verde
Pinhal de São Bento	Francisco Beltrão	21.5	0				verde
Piraí do Sul	Ponta Grossa	18.5	1				verde
Ponta Grossa	Ponta Grossa	18.5	33				verde
Porto Amazonas	Ponta Grossa	18.5	0				verde
Porto Vitória	União da Vitória	18.5	0				verde
Ramilândia	Foz do Iguaçu	21.5	0				verde
Rebouças	Iratí	18.5	0				verde
Renascença	Francisco Beltrão	21.5	1				verde
Reserva do Iguaçu	Guarapuava	18.5	0				verde
Salto do Lontra	Francisco Beltrão	21.5	0				vermelho
Santa Izabel do Oeste	Francisco Beltrão	21.5	0				vermelho

Continua na próxima página

Município	Regional	Temperatura	Tweets	Casos	Incidencia	Rt	Nível
São João	Pato Branco	21.5	2				verde
São João do Triunfo	Ponta Grossa	18.5	0				verde
São Jorge d'Oeste	Francisco Beltrão	21.5	0				verde
São Miguel do Iguaçu	Foz do Iguaçu	21.5	2				vermelho
Serranópolis do Iguaçu	Foz do Iguaçu	21.5	0				vermelho
Sulina	Pato Branco	21.5	0				verde
Teixeira Soares	Iratí	18.5	1				verde
Verê	Francisco Beltrão	21.5	0				verde
Virmond	Guarapuava	18.5	0				verde
Araruna	Campo Mourão	22.7	0				vermelho
Barracão	Francisco Beltrão	21.5	2				verde
Assaí	Londrina	22.7	0				amarelo
Apucarana	Apucarana	22.7	9				vermelho
Astorga	Maringá	22.7	1				vermelho
Bela Vista do Paraíso	Londrina	22.7	0				amarelo
Brasilândia do Sul	Umuarama	22.7	0				vermelho
Cafeara	Londrina	22.7	0				verde
Califórnia	Apucarana	22.7	0				verde
Centenário do Sul	Londrina	22.7	0				amarelo
Cianorte	Cianorte	22.7	11				amarelo
Colorado	Maringá	22.7	0				amarelo
Diamante do Norte	Paranavaí	22.7	6				verde
Douradina	Umuarama	22.7	0				amarelo
Esperança Nova	Umuarama	22.7	0				verde
Floresta	Maringá	22.7	4				vermelho
Florestópolis	Londrina	22.7	1				vermelho
Francisco Alves	Umuarama	22.7	0				amarelo
Guaporema	Cianorte	22.7	0				verde
Guaraci	Londrina	22.7	0				vermelho
Icaraíma	Umuarama	22.7	0				vermelho
Indianópolis	Cianorte	22.7	0				vermelho
Iporã	Umuarama	22.7	0				vermelho
Itambé	Maringá	22.7	0				amarelo
Ivatuba	Maringá	22.7	0				amarelo
Jaguapitã	Londrina	22.7	2				vermelho
Janiópolis	Campo Mourão	22.7	2				vermelho
Jataizinho	Londrina	22.7	0				amarelo
Juranda	Campo Mourão	22.7	0				vermelho
Kaloré	Apucarana	22.7	0				verde
Londrina	Londrina	22.7	223	1	0.2	0.0	vermelho
Luiziana	Campo Mourão	22.7	0				verde
Mamborê	Campo Mourão	22.7	2				vermelho
Maria Helena	Umuarama	22.7	0	1	16.8	0.0	vermelho
Marialva	Maringá	22.7	3				vermelho
Marilena	Paranavaí	22.7	1				vermelho
Marumbi	Apucarana	22.7	0				amarelo
Mauá da Serra	Apucarana	22.7	0				verde
Miraselva	Londrina	22.7	0				vermelho
Nossa Senhora das Graças	Maringá	22.7	0				amarelo
Nova Aliança do Ivaí	Paranavaí	22.7	0				amarelo
Nova Esperança	Maringá	22.7	4				vermelho
Novo Itacolomi	Apucarana	22.7	0				verde
Ourizona	Maringá	22.7	0				amarelo
Paraíso do Norte	Paranavaí	22.7	4				amarelo
Paranavaí	Paranavaí	22.7	53				vermelho

Continua na próxima página

Município	Regional	Temperatura	Tweets	Casos	Incidencia	Rt	Nível
Peabiru	Campo Mourão	22.7	4				vermelho
Pérola	Umuarama	22.7	2				vermelho
Porecatu	Londrina	22.7	0				vermelho
Porto Rico	Paranavaí	22.7	0				vermelho
Quarto Centenário	Campo Mourão	22.7	0				verde
Rancho Alegre D'Oeste	Campo Mourão	22.7	0				verde
Rio Bom	Apucarana	22.7	0				verde
Rondon	Cianorte	22.7	1				vermelho
Santa Fé	Maringá	22.7	1				vermelho
Santa Inês	Maringá	22.7	0				amarelo
Santa Mônica	Paranavaí	22.7	1				amarelo
São Carlos do Ivaí	Paranavaí	22.7	0				verde
São João do Caiuá	Paranavaí	22.7	0				amarelo
São Jorge do Patrocínio	Umuarama	22.7	0				amarelo
São Pedro do Paraná	Paranavaí	22.7	0				verde
São Tomé	Cianorte	22.7	0				amarelo
Tamboara	Paranavaí	22.7	0				amarelo
Terra Boa	Campo Mourão	22.7	4				vermelho
Terra Rica	Paranavaí	22.7	3				vermelho
Ubiratã	Campo Mourão	22.7	1				vermelho
Alto Paraíso	Umuarama	22.7	0				vermelho
Xambrê	Umuarama	22.7	1				vermelho
Ariranha do Ivaí	Ivaiporã	22.7	1				verde
Bandeirantes	Cornélio Procópio	22.7	1				vermelho
Barra do Jacaré	Jacarezinho	22.7	0				verde
Cambará	Jacarezinho	22.7	1				vermelho
Carlópolis	Jacarezinho	22.7	2				amarelo
Ivaiporã	Ivaiporã	22.7	10				vermelho
Conselheiro Mairinck	Jacarezinho	22.7	0				verde
Cruzmaltina	Ivaiporã	22.7	0				verde
Curiúva	Telêmaco Borba	22.7	0				verde
Diamante D'Oeste	Toledo	21.5	0				amarelo
Entre Rios do Oeste	Toledo	21.5	1				verde
Godoy Moreira	Ivaiporã	22.7	0				amarelo
Guaíra	Toledo	21.5	2				amarelo
Guapirama	Jacarezinho	22.7	0				verde
Imbaú	Telêmaco Borba	22.7	0				verde
Itambaracá	Cornélio Procópio	22.7	1				vermelho
Jaboti	Jacarezinho	22.7	0				verde
Japira	Jacarezinho	22.7	0				verde
Jardim Alegre	Ivaiporã	22.7	1				vermelho
Joaquim Távora	Jacarezinho	22.7	0				verde
Jundiá do Sul	Jacarezinho	22.7	0				verde
Lidianópolis	Ivaiporã	22.7	1				amarelo
Lunardelli	Ivaiporã	22.7	0				amarelo
Manoel Ribas	Ivaiporã	22.7	3				verde
Marechal Cândido Rondon	Toledo	21.5	5				vermelho
Mato Rico	Ivaiporã	22.7	0				verde
Mercedes	Toledo	21.5	0				vermelho
Nova Fátima	Cornélio Procópio	22.7	0				vermelho
Nova Santa Bárbara	Cornélio Procópio	22.7	0				vermelho
Nova Santa Rosa	Toledo	21.5	2				amarelo
Nova Tebas	Ivaiporã	22.7	0				verde
Ouro Verde do Oeste	Toledo	21.5	4				vermelho
Palotina	Toledo	21.5	17				vermelho

Continua na próxima página

Município	Regional	Temperatura	Tweets	Casos	Incidencia	Rt	Nível
Pato Bragado	Toledo	21.5	0				vermelho
Prado Ferreira	Londrina	22.7	0				verde
Primeiro de Maio	Londrina	22.7	2				vermelho
Quatiguá	Jacarezinho	22.7	0				amarelo
Quatro Pontes	Toledo	21.5	2				amarelo
Reserva	Telêmaco Borba	22.7	1				verde
Ribeirão Claro	Jacarezinho	22.7	4				verde
Ribeirão do Pinhal	Cornélio Procópio	22.7	1				amarelo
Rio Branco do Ivaí	Ivaiporã	22.7	1				verde
Rosário do Ivaí	Ivaiporã	22.7	4				verde
Salto do Itararé	Jacarezinho	22.7	0				verde
Santa Cecília do Pavão	Cornélio Procópio	22.7	0				amarelo
Santa Helena	Toledo	21.5	0				vermelho
Santa Maria do Oeste	Ivaiporã	22.7	0				verde
Santa Mariana	Cornélio Procópio	22.7	5				amarelo
Santo Antônio da Platina	Jacarezinho	22.7	4				amarelo
Santo Antônio do Paraíso	Cornélio Procópio	22.7	0				verde
São Jerônimo da Serra	Cornélio Procópio	22.7	1				verde
São João do Ivaí	Ivaiporã	22.7	0				vermelho
São José das Palmeiras	Toledo	21.5	0				verde
São Pedro do Iguaçu	Toledo	21.5	0				verde
Sapopema	Cornélio Procópio	22.7	0				verde
Sertaneja	Cornélio Procópio	22.7	0				vermelho
Sertanópolis	Londrina	22.7	0				vermelho
Siqueira Campos	Jacarezinho	22.7	1				amarelo
Tamarana	Londrina	22.7	0				amarelo
Terra Roxa	Toledo	21.5	0				vermelho
Tibagi	Telêmaco Borba	22.7	0				verde
Toledo	Toledo	21.5	0				vermelho
Tupãssi	Toledo	21.5	0				vermelho
Uraí	Cornélio Procópio	22.7	0				vermelho
Wenceslau Braz	Jacarezinho	22.7	1				verde
Congonhinhas	Cornélio Procópio	22.7	0				verde
Andirá	Cornélio Procópio	22.7	3				vermelho
Arapuã	Ivaiporã	22.7	0				verde
Abatiá	Cornélio Procópio	22.7	0				verde
Campo Bonito	Cascavel	21.5	0				verde
Capitão Leônidas Marques	Cascavel	21.5	0				vermelho
Cascavel	Cascavel	21.5	112				vermelho
Atalaia	Maringá	22.7	0				amarelo
Bom Sucesso do Sul	Pato Branco	21.5	0				verde
Campina da Lagoa	Campo Mourão	22.7	1				vermelho
Corbélia	Cascavel	21.5	4				vermelho
Sarandi	Maringá	22.7	8				amarelo
Flórida	Maringá	22.7	0				vermelho
Catanduvas	Cascavel	21.5	0				verde
Diamante do Sul	Cascavel	21.5	0				verde
Espigão Alto do Iguaçu	Cascavel	21.5	0				verde
Guaraniaçu	Cascavel	21.5	0				verde
Íbema	Cascavel	21.5	0				verde
Iguatu	Cascavel	21.5	0				vermelho
Iracema do Oeste	Cascavel	21.5	1				vermelho
Jesuítas	Cascavel	21.5	0				amarelo
Lindoeste	Cascavel	21.5	0				verde
Quedas do Iguaçu	Cascavel	21.5	10				vermelho

Continua na próxima página

Município	Regional	Temperatura	Tweets	Casos	Incidencia	Rt	Nível
Santa Lúcia	Cascavel	21.5	0				verde
Vera Cruz do Oeste	Cascavel	21.5	0				vermelho
Formosa do Oeste	Cascavel	21.5	3				vermelho
Guarapuava	Guarapuava	18.5	22				verde
Itaipulândia	Foz do Iguaçu	21.5	5				vermelho
Laranjal	Guarapuava	18.5	0				verde
Mandaguari	Maringá	22.7	8				verde
Roncador	Campo Mourão	22.7	1				vermelho
Altamira do Paraná	Campo Mourão	22.7	0				verde
Rio Negro	Curitiba	18.5	0				verde
Carambeí	Ponta Grossa	18.5	1				verde
Curitiba	Curitiba	18.5	414				amarelo
Ipiranga	Ponta Grossa	18.5	0				verde
Almirante Tamandaré	Curitiba	18.5	3				verde
Balsa Nova	Curitiba	18.5	0				verde
Campo Largo	Curitiba	18.5	2				verde
Lapa	Curitiba	18.5	1				verde
Pitanga	Guarapuava	18.5	2				verde
Pranchita	Francisco Beltrão	21.5	0				verde
Rio Bonito do Iguaçu	Guarapuava	18.5	0				verde
Santa Terezinha de Itaipu	Foz do Iguaçu	21.5	4				vermelho
Saudade do Iguaçu	Pato Branco	21.5	1				verde
Turvo	Guarapuava	18.5	0				verde
Bom Sucesso	Apucarana	22.7	0				verde
Cambé	Londrina	22.7	8				amarelo
Cruzeiro do Oeste	Umuarama	22.7	2				vermelho
Faxinal	Apucarana	22.7	2				vermelho
Grandes Rios	Apucarana	22.7	0				verde
Iguaraçu	Maringá	22.7	0				vermelho
Alvorada do Sul	Londrina	22.7	0				vermelho
Boa Vista da Aparecida	Cascavel	21.5	1				verde
Braganey	Cascavel	21.5	0				vermelho
Cafelândia	Cascavel	21.5	3				vermelho
Engenheiro Beltrão	Campo Mourão	22.7	2				amarelo
Cidade Gaúcha	Cianorte	22.7	7				vermelho
Santo Inácio	Maringá	22.7	0				amarelo
Itaúna do Sul	Paranavaí	22.7	0				vermelho
Japurá	Cianorte	22.7	0				verde
Loanda	Paranavaí	22.7	5				amarelo
Mandaguaçu	Maringá	22.7	0				amarelo
Mariluz	Umuarama	22.7	0				vermelho
Moreira Sales	Campo Mourão	22.7	0				verde
Nova Londrina	Paranavaí	22.7	5				vermelho
Paranacity	Maringá	22.7	1				vermelho
Pitangueiras	Londrina	22.7	0				amarelo
Querência do Norte	Paranavaí	22.7	1				vermelho
Sabáudia	Apucarana	22.7	1				amarelo
Santo Antônio do Caiuá	Paranavaí	22.7	0				amarelo
São Manoel do Paraná	Cianorte	22.7	0				verde
Tapejara	Cianorte	22.7	0				amarelo
Umuarama	Umuarama	22.7	37				vermelho
Ângulo	Maringá	22.7	0				verde
Assis Chateaubriand	Toledo	21.5	10				vermelho
Cândido de Abreu	Ivaiporã	22.7	6				verde
Cornélio Procópio	Cornélio Procópio	22.7	6				vermelho

Continua na próxima página

Município	Regional	Temperatura	Tweets	Casos	Incidencia	Rt	Nível
Figueira	Jacarezinho	22.7	1				vermelho
Ibaiti	Jacarezinho	22.7	3				verde
Jacarezinho	Jacarezinho	22.7	8				vermelho
Leópolis	Cornélio Procópio	22.7	0				verde
Maripá	Toledo	21.5	0				vermelho
Nova América da Colina	Cornélio Procópio	22.7	0				amarelo
Ortigueira	Telêmaco Borba	22.7	2				verde
Pinhalão	Jacarezinho	22.7	0				verde
Rancho Alegre	Cornélio Procópio	22.7	0				amarelo
Rolândia	Londrina	22.7	1				amarelo
Santa Amélia	Cornélio Procópio	22.7	0				verde
Santana do Itararé	Jacarezinho	22.7	0				verde
São José da Boa Vista	Jacarezinho	22.7	0				verde
São Sebastião da Amoreira	Cornélio Procópio	22.7	0				vermelho
Telêmaco Borba	Telêmaco Borba	22.7	5				amarelo
Tomazina	Jacarezinho	22.7	0				verde
Ventania	Telêmaco Borba	22.7	0				verde

[Início](#)

Lista das variáveis apresentadas nas tabelas:

SE = semana epidemiológica

Temperatura = média das temperaturas mínimas da semana

Tweet = número de tweets indicativos de casos de dengue na cidade

Casos notif = casos notificados de dengue

Casos preditos = número de casos estimados após correção pelo atraso de notificação

ICmin = número mínimo de casos estimados (IC 95%)

ICmax = número máximo de casos estimados (IC 95%)

Rt = número reprodutivo efetivo (> 1 indica aumento de casos transmissão)

p(Rt1) = probabilidade do número reprodutivo ser maior que 1 (> 0.95 indica aumento significativo de casos)

Incidência = incidência por 100.000 habitantes

Nível = cor do alerta (verde, amarelo, laranja, vermelho)

Notas

- Os dados do SINAN mais recentes ainda não foram totalmente digitados. Estimamos o número esperado de casos notificados considerando o tempo até os casos serem digitados.
- Os dados de tweets são gerados pelo Observatório de Dengue (UFMG). Os tweets são processados para exclusão de informes e outros temas relacionados a dengue.
- Algumas vezes, os casos da última semana ainda não estão disponíveis, nesse caso, usa-se uma estimativa com base na tendência de variação da série.

Créditos

Este é um projeto desenvolvido com apoio da SVS/MS em parceria com:

- Programa de Computação Científica, Fundação Oswaldo Cruz, Rio de Janeiro.
- Escola de Matemática Aplicada, Fundação Getúlio Vargas.
- Secretarias Estaduais, Municipais e Regionais de Saúde.
- Observatório de Dengue da UFMG

[Início](#)

Para mais detalhes sobre o sistema de alerta InfoDengue, consultar: <http://info.dengue.mat.br>

Para acessar os boletins gerados pelo sistema de alerta InfoDengue, consultar: <http://info.dengue.mat.br/relatorios/>

Contato: alerta_dengue@fiocruz.br