

Boletim Semanal

Semana 19 de 2020

- [O Estado](#)

Regionais de Saúde:

- [Paranaguá](#)
- [Curitiba](#)
- [Ponta Grossa](#)
- [Iratí](#)
- [Guarapuava](#)
- [União da Vitória](#)
- [Pato Branco](#)
- [Francisco Beltrão](#)
- [Foz do Iguaçu](#)
- [Campo Mourão](#)
- [Umuarama](#)
- [Cianorte](#)
- [Paranavaí](#)
- [Maringá](#)
- [Apucarana](#)
- [Londrina](#)
- [Cornélio Procópio](#)
- [Jacarezinho](#)
- [Toledo](#)
- [Telêmaco Borba](#)
- [Cascavel](#)
- [Ivaiporã](#)

Municípios:

- [Tabela de Municípios](#)

[Variáveis nas Tabelas](#)

[Notas](#)

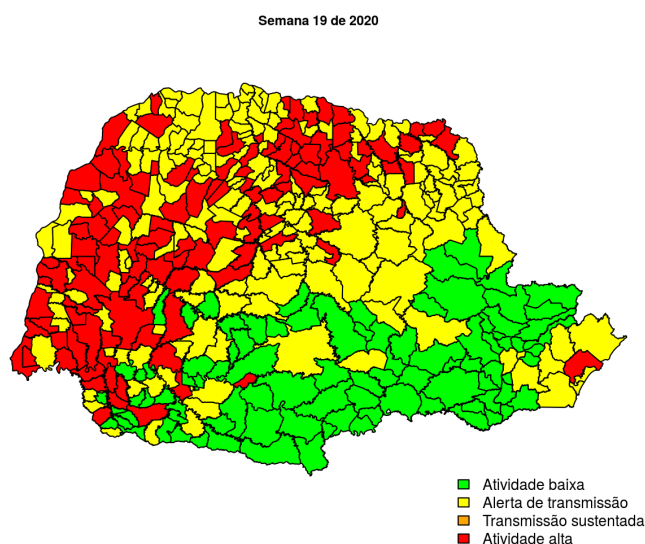
[Creditos](#)

Contato

alerta_dengue@fiocruz.br

Situação da Dengue no Estado do Paraná

De acordo com os dados disponíveis até o momento, 274918 casos foram registrados no estado, sendo 197 na última semana. A figura abaixo mostra as condições de transmissão em cada município na semana epidemiológica 19-2020.



Dos 399 municípios, 91 encontram-se em nível verde, 189 em nível amarelo, 0 em nível laranja e 119 em nível vermelho referentes a semana epidemiológica 19-2020. Para informações mais atualizadas e ter acesso ao mapa interativo do estado e de outras localidades, consultar em [Info Dengue](#).

Na semana passada: Com os dados atualizados, foram recalculados os níveis anteriores: 162 municípios em nível amarelo, 0 em laranja e 146 em vermelho.

O código de Cores

As cores indicam os seguintes níveis de atenção:

Verde: condições climáticas desfavoráveis, seja por baixa temperatura ou baixa umidade, e baixa incidência de casos.

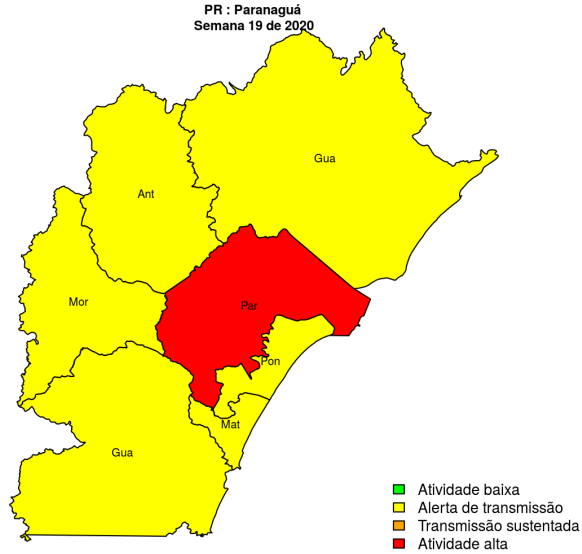
Amarelo: condições climáticas propícias para aumento da população do vetor e transmissão de arboviroses.

Laranja: transmissão aumentada e sustentada da dengue

Vermelho: incidência alta, acima dos 90% históricos.

Regional Paranaguá

Desde o início do ano, 4477 casos de dengue foram registrados na Regional de Saúde, sendo NA na última semana.



Municípios

- Paranaguá
- Pontal do Paraná
- Guaraqueçaba
- Guaratuba
- Antonina
- Matinhos
- Morretes

Início

Figura 1. Casos notificados de dengue e Índice de menção em mídia social sobre dengue na Regional Paranaguá

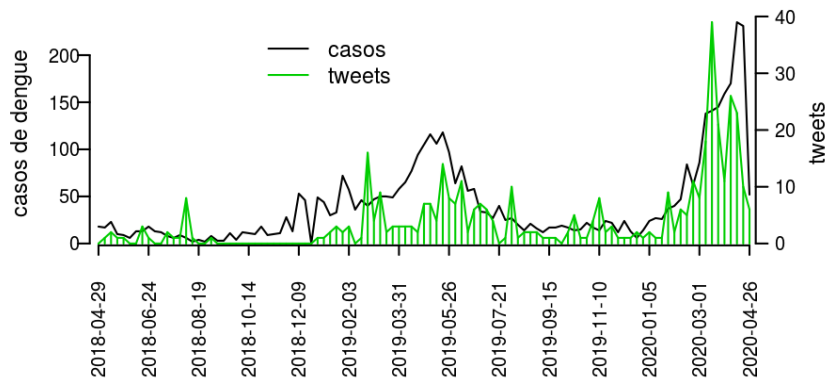


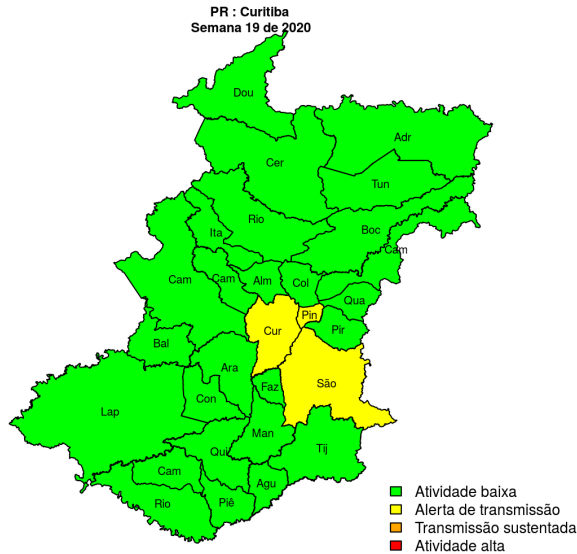
Tabela 1. Resumo das últimas seis semanas epidemiológicas na Regional Paranaguá

SE	temperatura	tweet	casos notif	casos preditos
202014		11	159	159
202015		26	170	170
202016		23	235	235
202017		10	231	231
202018		6	52	52
202019		18	0	

[hyperlink](#) [vartabver](#) [descrição](#) das variáveis

Regional Curitiba

Desde o início do ano, 20203 casos de dengue foram registrados na Regional de Saúde, sendo NA na última semana.



Municípios

- Piên
- Pinhais
- Piraquara
- Quatro Barras
- Quitandinha
- Rio Branco do Sul
- São José dos Pinhais
- Tijucas do Sul
- Tunas do Paraná
- Cerro Azul
- Colombo
- Contenda
- Itaperuçu
- Doutor Ulysses
- Adrianópolis
- Agudos do Sul
- Araucária
- Bocaiúva do Sul
- Campina Grande do Sul
- Campo do Tenente
- Campo Magro
- Mandirituba
- Fazenda Rio Grande
- Rio Negro
- Curitiba
- Almirante Tamandaré
- Balsa Nova
- Campo Largo
- Lapa

[Início](#)

Figura 2. Casos notificados de dengue e Índice de menção em mídia social sobre dengue na Regional Curitiba

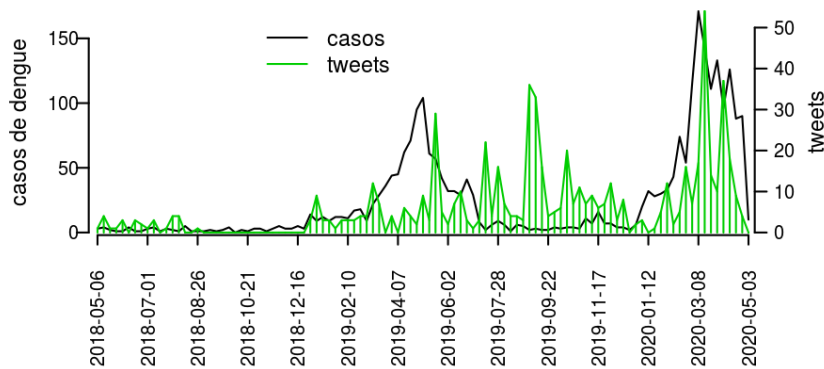


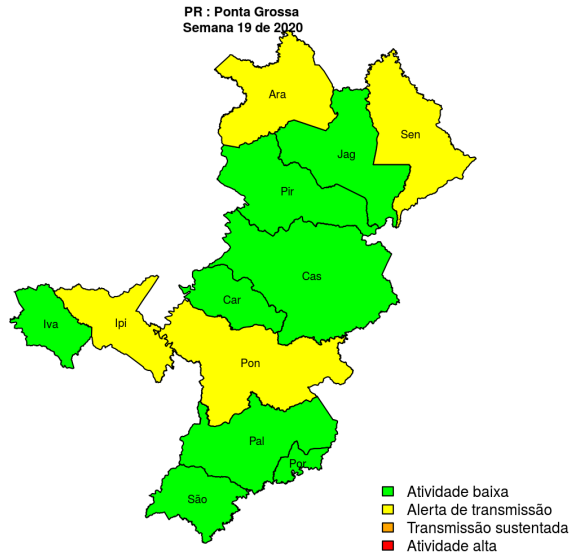
Tabela 2. Resumo das últimas seis semanas epidemiológicas na Regional Curitiba

SE	temperatura	tweet	casos notif	casos preditos
202014		161	42	42
202015		341	21	21
202016		173	13	13
202017		72	19	19
202018		18	13	13
202019		185	0	

[hyperlinkvartabver descrição das variáveis](#)

Regional Ponta Grossa

Desde o início do ano, 17914 casos de dengue foram registrados na Regional de Saúde, sendo NA na última semana.



Municípios

- Sengés
- Castro
- Arapoti
- Ivaí
- Jaguariaíva
- Palmeira
- Piraí do Sul
- Ponta Grossa
- Porto Amazonas
- São João do Triunfo
- Carambeí
- Ipiranga

Início

Figura 3. Casos notificados de dengue e Índice de menção em mídia social sobre dengue na Regional Ponta Grossa

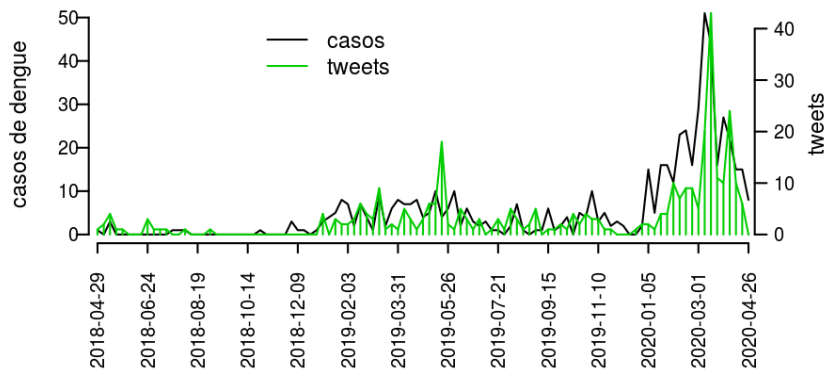


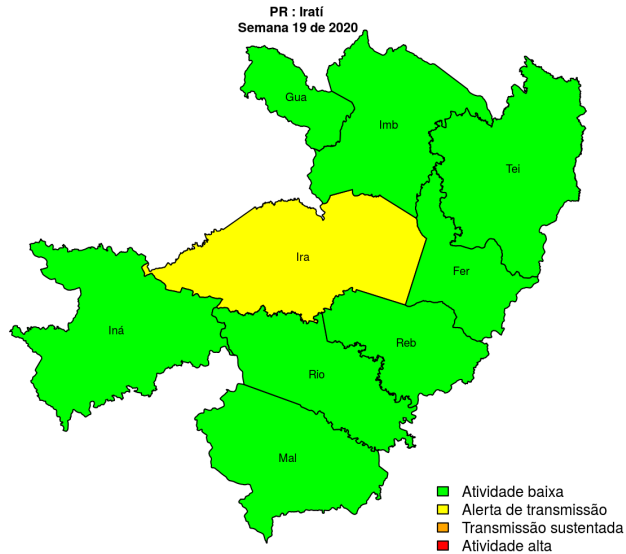
Tabela 3. Resumo das últimas seis semanas epidemiológicas na Regional Ponta Grossa

SE	temperatura	tweet	casos notif	casos preditos
202014		10	26	26
202015		24	20	20
202016		9	12	12
202017		6	8	8
202018		0	6	6
202019		15	0	

[hyperlink](#) [vartabver](#) [descrição](#) das variáveis

Regional Iratí

Desde o início do ano, 7386 casos de dengue foram registrados na Regional de Saúde, sendo NA na última semana.



Municípios

- Rio Azul
- Mallet
- Fernandes Pinheiro
- Guamiranga
- Imbituva
- Inácio Martins
- Iratí
- Rebouças
- Teixeira Soares

Início

Figura 4. Casos notificados de dengue e Índice de menção em mídia social sobre dengue na Regional Iratí

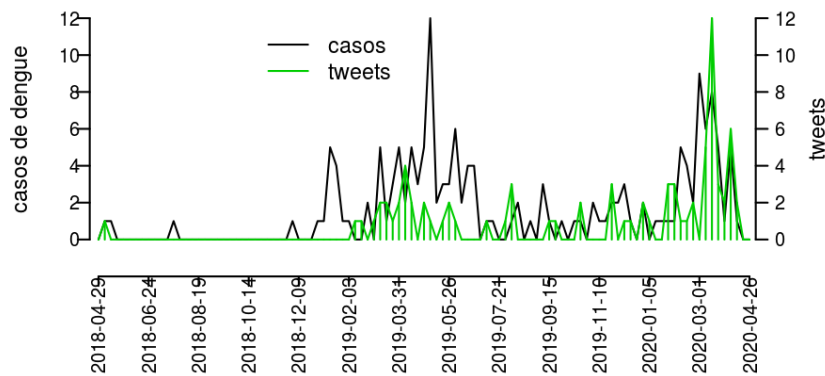


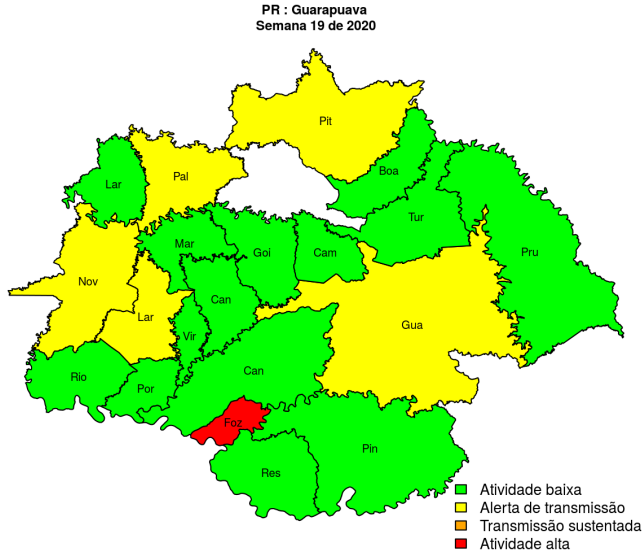
Tabela 4. Resumo das últimas seis semanas epidemiológicas na Regional Iratí

SE	temperatura	tweet	casos notif	casos preditos
202014		2	1	1
202015		6	5	5
202016		2	1	1
202017		0	0	0
202018		0	0	0
202019		1	0	

[hyperlink](#) [vartabver](#) [descrição](#) das variáveis

Regional Guarapuava

Desde o início do ano, 10179 casos de dengue foram registrados na Regional de Saúde, sendo NA na última semana.



Municípios

- Boa Ventura de São Roque
- Palmital
- Pinhão
- Porto Barreiro
- Prudentópolis
- Foz do Jordão
- Goioxim
- Campina do Simão
- Cândói
- Cantagalo
- Laranjeiras do Sul
- Marquinho
- Nova Laranjeiras
- Reserva do Iguaçu
- Virmond
- Guarapuava
- Laranjal
- Pitanga
- Rio Bonito do Iguaçu
- Turvo

Início

Figura 5. Casos notificados de dengue e Índice de menção em mídia social sobre dengue na Regional Guarapuava

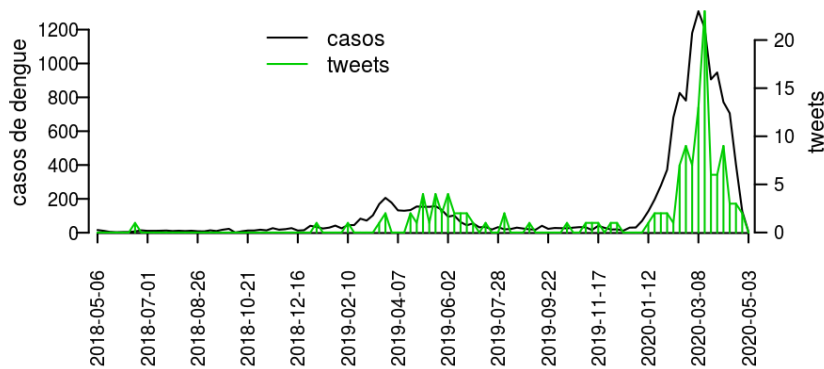


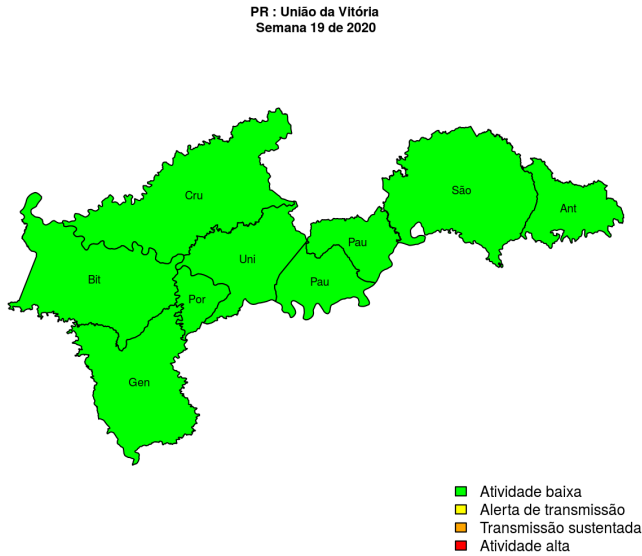
Tabela 5. Resumo das últimas seis semanas epidemiológicas na Regional Guarapuava

SE	temperatura	tweet	casos notif	casos preditos
202014		10	54	54
202015		13	12	12
202016		7	27	27
202017		7	35	35
202018		2	18	18
202019		6	4	

[hyperlinkvartabver descrição das variáveis](#)

Regional União da Vitória

Desde o início do ano, 1327 casos de dengue foram registrados na Regional de Saúde, sendo NA na última semana.



Municípios

- Bituruna
- Paulo Frontin
- São Mateus do Sul
- União da Vitória
- Cruz Machado
- Antônio Olinto
- General Carneiro
- Paula Freitas
- Porto Vitória

[Início](#)

Figura 6. Casos notificados de dengue e Índice de menção em mídia social sobre dengue na Regional União da Vitória

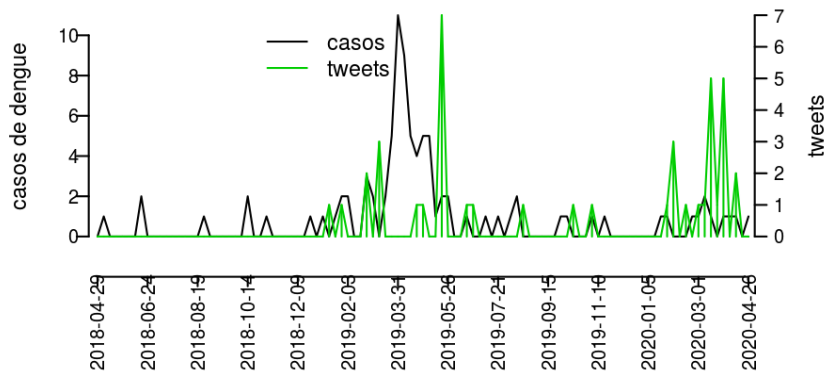


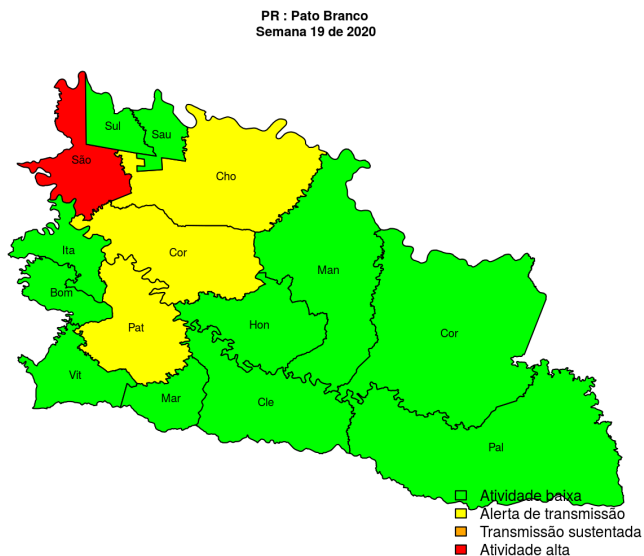
Tabela 6. Resumo das últimas seis semanas epidemiológicas na Regional União da Vitória

SE	temperatura	tweet	casos notif	casos preditos
202014		5	1	1
202015		0	1	1
202016		2	1	1
202017		0	0	0
202018		0	1	1
202019		0	0	

[hyperlink](#) [vartab](#) [ver](#) [descrição](#) das variáveis

Regional Pato Branco

Desde o início do ano, 26229 casos de dengue foram registrados na Regional de Saúde, sendo NA na última semana.



Municípios

- Vitorino
- Mariópolis
- Clevelândia
- Coronel Domingos Soares
- Coronel Vivida
- Chopinzinho
- Honório Serpa
- Itapejara d'Oeste
- Mangueirinha
- Palmas
- Pato Branco
- São João
- Sulina
- Bom Sucesso do Sul
- Saudade do Iguçu

Início

Figura 7. Casos notificados de dengue e Índice de menção em mídia social sobre dengue na Regional Pato Branco

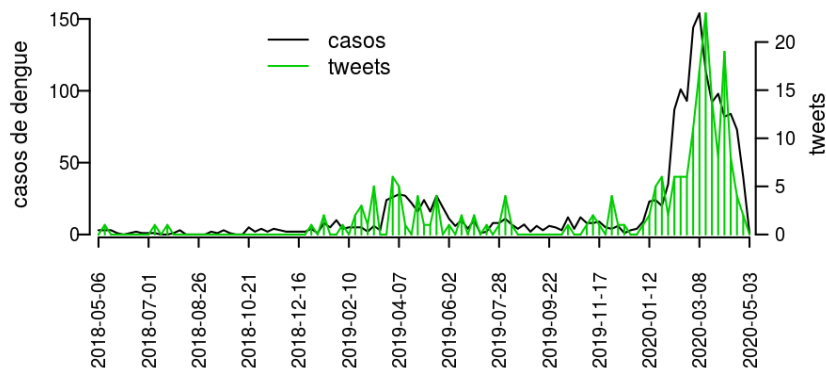


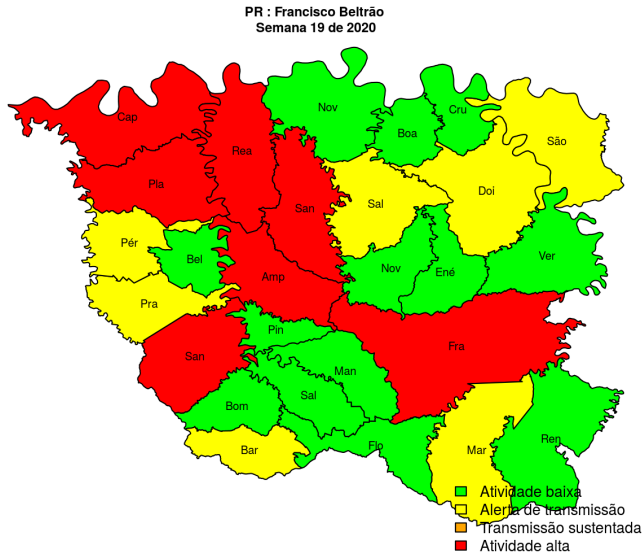
Tabela 7. Resumo das últimas seis semanas epidemiológicas na Regional Pato Branco

SE	temperatura	tweet	casos notif	casos preditos
202014		8	66	66
202015		19	44	44
202016		3	48	48
202017		3	45	45
202018		2	38	38
202019		7	1	

[hyperlink](#) [vartabver](#) [descrição](#) das variáveis

Regional Francisco Beltrão

Desde o início do ano, 3057 casos de dengue foram registrados na Regional de Saúde, sendo NA na última semana.



Municípios

- Ampé
- Capanema
- Nova Prata do Iguaçu
- Planalto
- Realeza
- Salgado Filho
- Santo Antônio do Sudoeste
- Bela Vista da Caroba
- Cruzeiro do Iguaçu
- Dois Vizinhos
- Boa Esperança do Iguaçu
- Enéas Marques
- Flor da Serra do Sul
- Bom Jesus do Sul
- Francisco Beltrão
- Manfrinópolis
- Marmeleiro
- Nova Esperança do Sudoeste
- Pérola d'Oeste
- Pinhal de São Bento
- Renascença
- Salto do Lontra
- Santa Izabel do Oeste
- São Jorge d'Oeste
- Verê
- Barracão
- Pranchita

Início

Figura 8. Casos notificados de dengue e Índice de menção em mídia social sobre dengue na Regional Francisco Beltrão

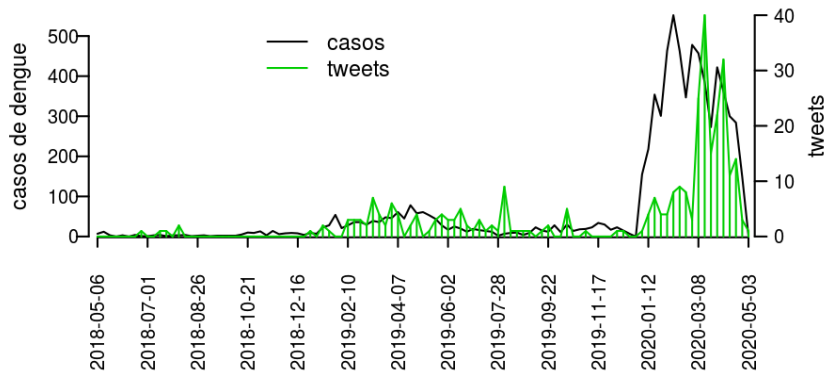


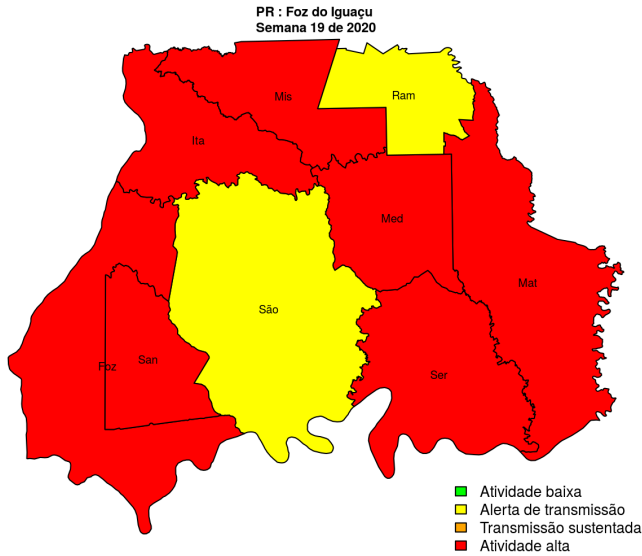
Tabela 8. Resumo das últimas seis semanas epidemiológicas na Regional Francisco Beltrão

SE	temperatura	tweet	casos notif	casos preditos
202014		21	401	401
202015		32	351	351
202016		9	289	289
202017		16	282	282
202018		3	155	155
202019		6	1	

[hyperlink](#) [vartabver](#) [descrição](#) das variáveis

Regional Foz do Iguaçu

Desde o início do ano, 368 casos de dengue foram registrados na Regional de Saúde, sendo NA na última semana.



Municípios

- Matelândia
- Foz do Iguaçu
- Medianeira
- Missal
- Ramilândia
- São Miguel do Iguaçu
- Serranópolis do Iguaçu
- Itaipulândia
- Santa Terezinha de Itaipu

Início

Figura 9. Casos notificados de dengue e Índice de menção em mídia social sobre dengue na Regional Foz do Iguaçu

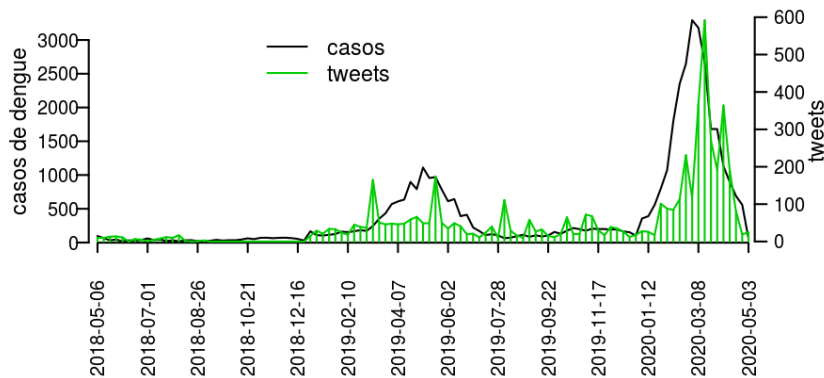


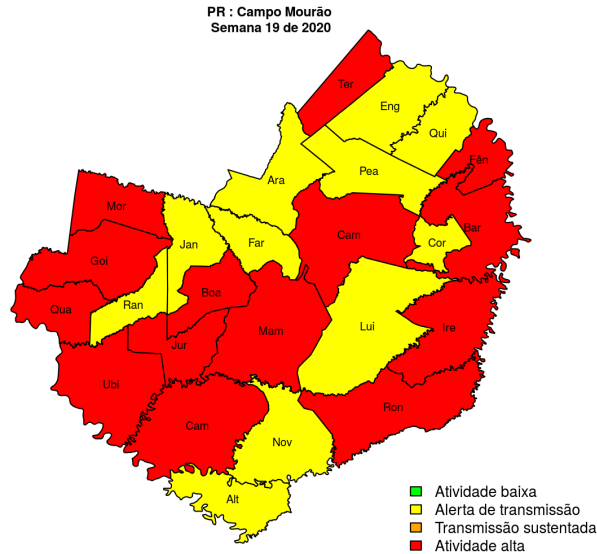
Tabela 9. Resumo das últimas seis semanas epidemiológicas na Regional Foz do Iguaçu

SE	temperatura	tweet	casos notif	casos preditos
202014		51	1775	1775
202015		66	1227	1227
202016		38	1024	1024
202017		17	756	756
202018		5	643	643
202019		29	64	

[hyperlinkvartabver descrição das variáveis](#)

Regional Campo Mourão

Desde o início do ano, 52 casos de dengue foram registrados na Regional de Saúde, sendo NA na última semana.



Municípios

- Barbosa Ferraz
- Campo Mourão
- Fênix
- Corumbataí do Sul
- Quinta do Sol
- Nova Cantu
- Boa Esperança
- Farol
- Goioerê
- Iretama
- Araruna
- Janiópolis
- Juranda
- Luiziana
- Mamborê
- Peabiru
- Quarto Centenário
- Rancho Alegre D'Oeste
- Terra Boa
- Ubitatã
- Campina da Lagoa
- Engenheiro Beltrão
- Roncador
- Altamira do Paraná
- Moreira Sales

Início

Figura 10. Casos notificados de dengue e Índice de menção em mídia social sobre dengue na Regional Campo Mourão

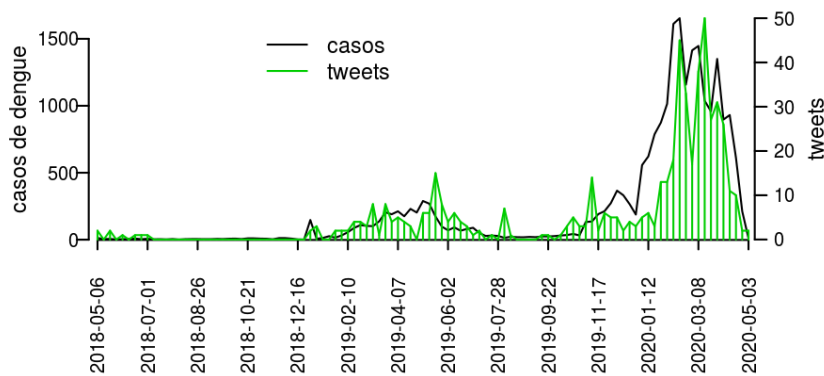


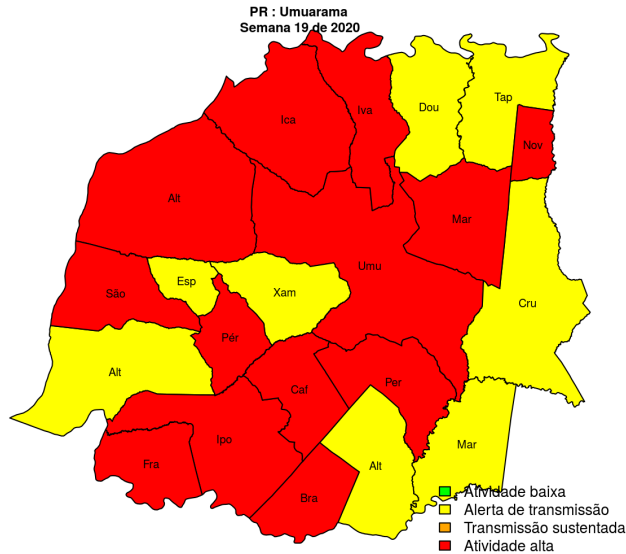
Tabela 10. Resumo das últimas seis semanas epidemiológicas na Regional Campo Mourão

SE	temperatura	tweet	casos notif	casos preditos
202014		27	1410	1410
202015		26	986	986
202016		11	961	961
202017		10	618	618
202018		2	197	197
202019		10	10	

[hyperlinkvartabver descrição das variáveis](#)

Regional Umuarama

Desde o início do ano, 3366 casos de dengue foram registrados na Regional de Saúde, sendo NA na última semana.



Municípios

- Cafezal do Sul
- Altônia
- Nova Olímpia
- Perobal
- Tapira
- Ivaté
- Alto Piquiri
- Brasilândia do Sul
- Douradina
- Esperança Nova
- Francisco Alves
- Icaraíma
- Iporã
- Maria Helena
- Pérola
- São Jorge do Patrocínio
- Alto Paraíso
- Xambrê
- Cruzeiro do Oeste
- Mariluz
- Umuarama

Início

Figura 11. Casos notificados de dengue e Índice de menção em mídia social sobre dengue na Regional Umuarama

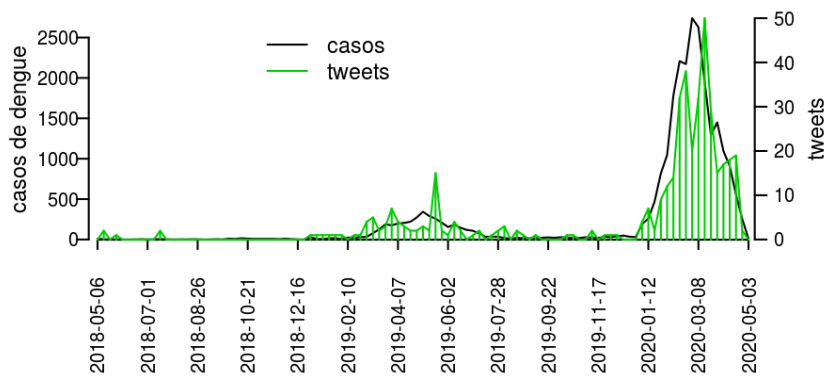


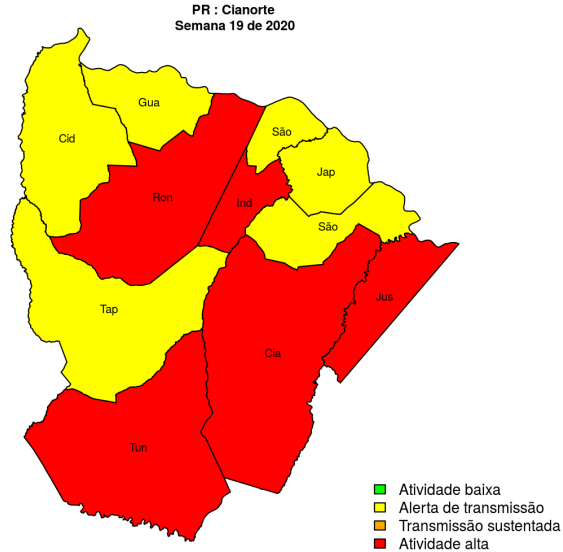
Tabela 11. Resumo das últimas seis semanas epidemiológicas na Regional Umuarama

SE	temperatura	tweet	casos notif	casos preditos
202014		16	1317	1317
202015		14	962	962
202016		17	802	802
202017		18	434	434
202018		2	212	212
202019		5	10	

[hyperlinkvartabver descrição das variáveis](#)

Regional Cianorte

Desde o início do ano, 6065 casos de dengue foram registrados na Regional de Saúde, sendo NA na última semana.



Municípios

- Jussara
- Tuneiras do Oeste
- Cianorte
- Guaporema
- Indianópolis
- Rondon
- São Tomé
- Cidade Gaúcha
- Japurá
- São Manoel do Paraná
- Tapejara

Início

Figura 12. Casos notificados de dengue e Índice de menção em mídia social sobre dengue na Regional Cianorte

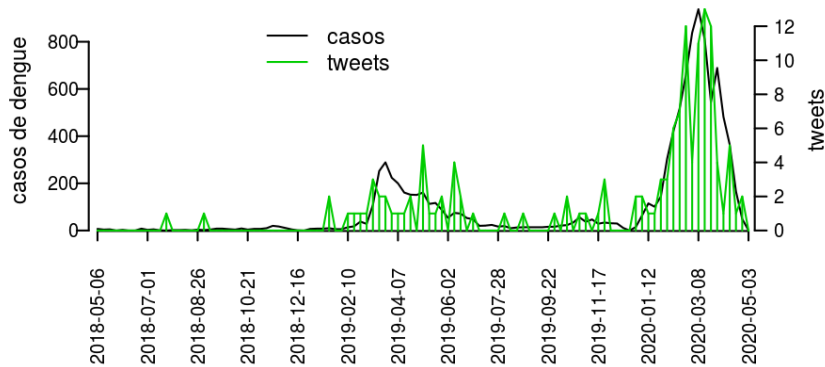


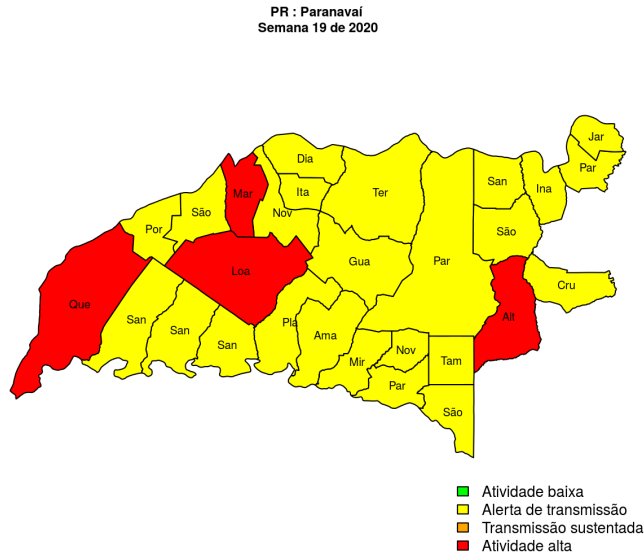
Tabela 12. Resumo das últimas seis semanas epidemiológicas na Regional Cianorte

SE	temperatura	tweet	casos notif	casos preditos
202014		6	690	690
202015		1	489	489
202016		8	362	362
202017		1	160	160
202018		2	41	41
202019		3	1	

[hyperlink](#) [vartabver](#) [descrição](#) das variáveis

Regional Paranavaí

Desde o início do ano, 68828 casos de dengue foram registrados na Regional de Saúde, sendo NA na última semana.



Municípios

- Amaporã
- Cruzeiro do Sul
- Alto Paraná
- Mirador
- Paranapoema
- Planaltina do Paraná
- Santa Cruz de Monte Castelo
- Santa Isabel do Ivaí
- Guairaçá
- Inajá
- Jardim Olinda
- Diamante do Norte
- Marilena
- Nova Aliança do Ivaí
- Paraíso do Norte
- Paranavaí
- Porto Rico
- Santa Mônica
- São Carlos do Ivaí
- São João do Caiuá
- São Pedro do Paraná
- Tamboara
- Terra Rica
- Itaúna do Sul
- Loanda
- Nova Londrina
- Querência do Norte
- Santo Antônio do Caiuá

[Início](#)

Figura 13. Casos notificados de dengue e Índice de menção em mídia social sobre dengue na Regional Paranavaí

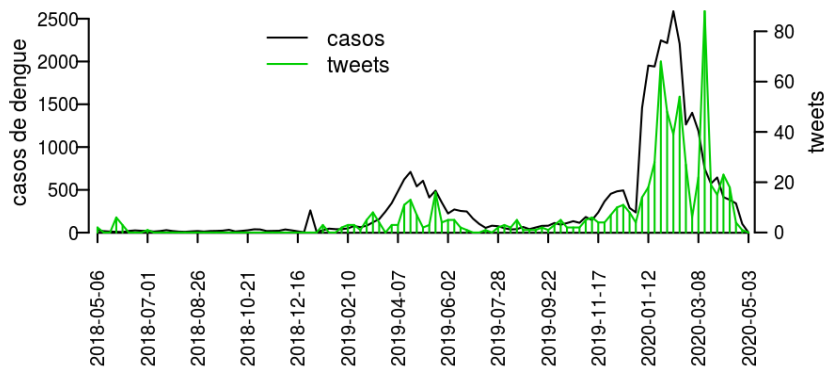


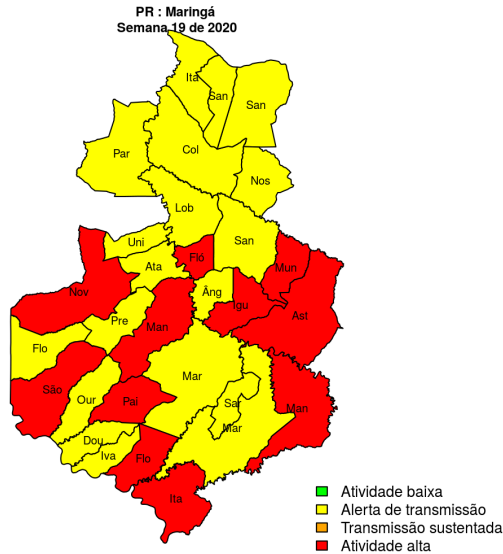
Tabela 13. Resumo das últimas seis semanas epidemiológicas na Regional Paranavaí

SE	temperatura	tweet	casos notif	casos preditos
202014		15	645	645
202015		23	415	415
202016		18	384	384
202017		4	342	342
202018		1	103	103
202019		7	1	

[hyperlink](#) [vartabver](#) [descrição](#) das variáveis

Regional Maringá

Desde o início do ano, 38373 casos de dengue foram registrados na Regional de Saúde, sendo NA na última semana.



Municípios

- Doutor Camargo
- Florai
- Munhoz de Melo
- Paçandu
- Presidente Castelo Branco
- São Jorge do Ivaí
- Uniflor
- Itaguajé
- Lobato
- Maringá
- Astorga
- Colorado
- Floresta
- Itambé
- Ivatuba
- Marialva
- Nossa Senhora das Graças
- Nova Esperança
- Ourizona
- Santa Fé
- Santa Inês
- Atalaia
- Santo Inácio
- Sarandi
- Flórida
- Mandaguari
- Iguaraçu
- Mandaguaiçu
- Paranacity
- Ângulo

[Início](#)

Figura 14. Casos notificados de dengue e Índice de menção em mídia social sobre dengue na Regional Maringá

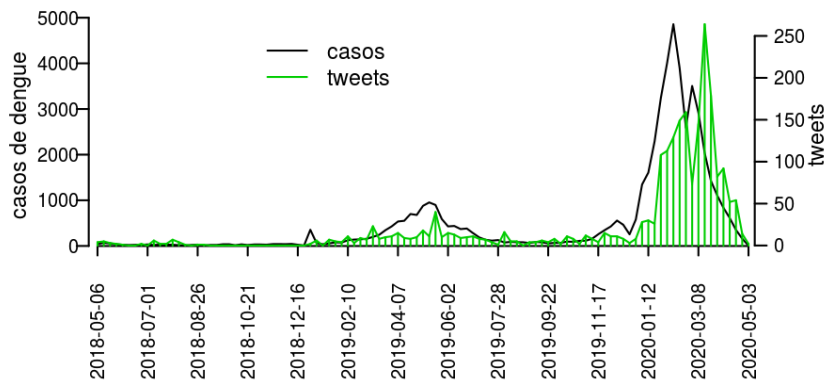


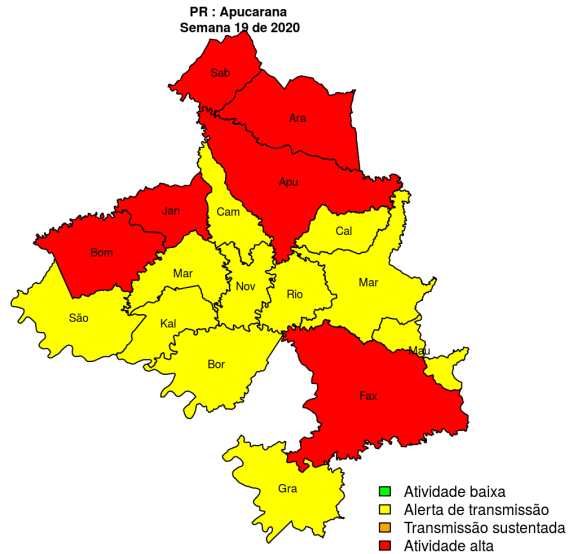
Tabela 14. Resumo das últimas seis semanas epidemiológicas na Regional Maringá

SE	temperatura	tweet	casos notif	casos preditos
202014		86	1219	1219
202015		95	933	933
202016		60	729	729
202017		58	443	443
202018		15	161	161
202019		101	8	

[hyperlinkvartabver descrição das variáveis](#)

Regional Apucarana

Desde o início do ano, 1718 casos de dengue foram registrados na Regional de Saúde, sendo NA na última semana.



Municípios

- Araçongas
- Borrazópolis
- Cambira
- São Pedro do Ivaí
- Jandaia do Sul
- Marilândia do Sul
- Apucarana
- Califórnia
- Kaloré
- Marumbi
- Mauá da Serra
- Novo Itacolomi
- Rio Bom
- Bom Sucesso
- Faxinal
- Grandes Rios
- Sabáudia

Início

Figura 15. Casos notificados de dengue e Índice de menção em mídia social sobre dengue na Regional Apucarana

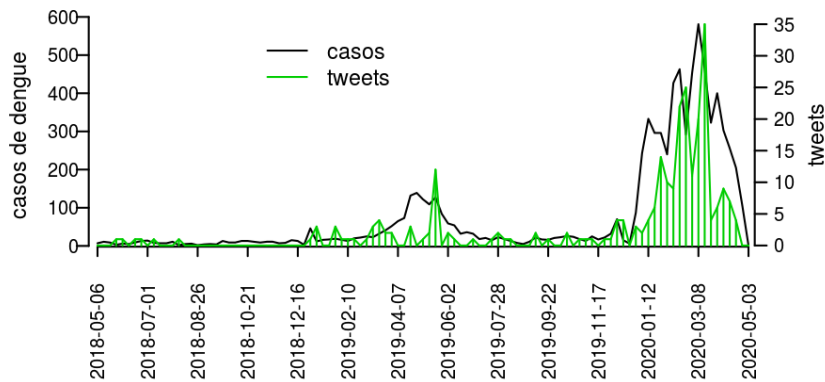


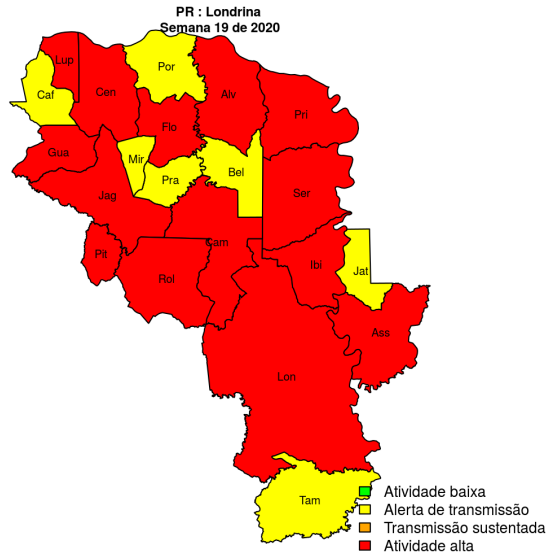
Tabela 15. Resumo das últimas seis semanas epidemiológicas na Regional Apucarana

SE	temperatura	tweet	casos notif	casos preditos
202014		4	462	462
202015		9	355	355
202016		4	366	366
202017		5	286	286
202018		0	145	145
202019		8	9	

[hyperlink](#) [vartabver](#) [descrição](#) das variáveis

Regional Londrina

Desde o início do ano, 21912 casos de dengue foram registrados na Regional de Saúde, sendo NA na última semana.



Municípios

- Ibiporã
- Lupionópolis
- Assaí
- Bela Vista do Paraíso
- Cafeara
- Centenário do Sul
- Florestópolis
- Guaraci
- Jaguapitã
- Jataizinho
- Londrina
- Miraselva
- Porecatu
- Prado Ferreira
- Primeiro de Maio
- Sertanópolis
- Tamarana
- Alvorada do Sul
- Cambé
- Pitangueiras
- Rolândia

[Início](#)

Figura 16. Casos notificados de dengue e Índice de menção em mídia social sobre dengue na Regional Londrina

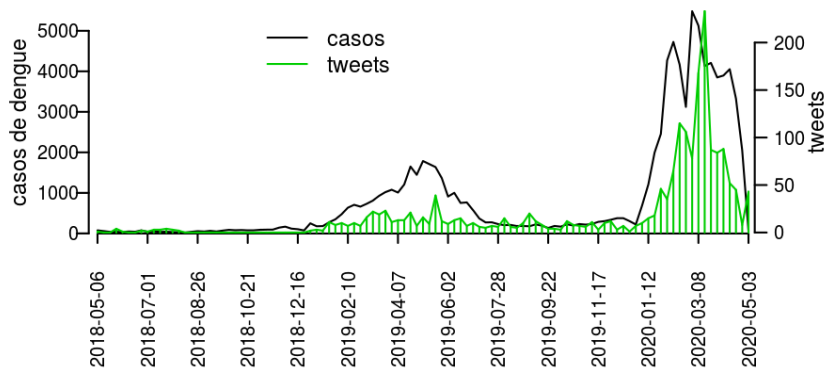


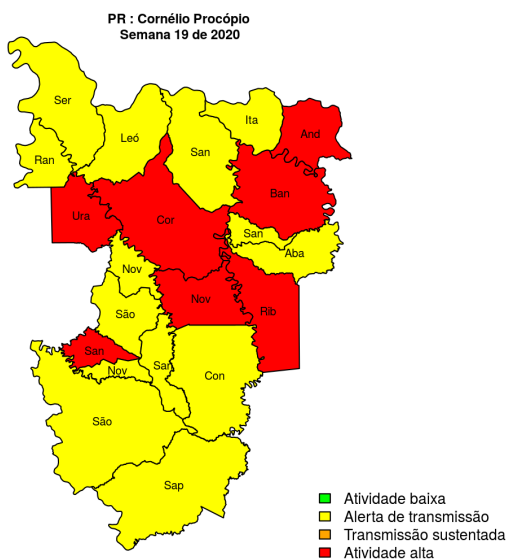
Tabela 16. Resumo das últimas seis semanas epidemiológicas na Regional Londrina

SE	temperatura	tweet	casos notif	casos preditos
202014		86	4671	4671
202015		95	4589	4589
202016		53	4630	4630
202017		46	3633	3633
202018		10	2120	2120
202019		45	56	

[hyperlink](#) [vartabver](#) [descrição](#) das variáveis

Regional Cornélio Procópio

Desde o início do ano, 826 casos de dengue foram registrados na Regional de Saúde, sendo NA na última semana.



Municípios

- Bandeirantes
- Itambaracá
- Nova Fátima
- Nova Santa Bárbara
- Ribeirão do Pinhal
- Santa Cecília do Pavão
- Santa Mariana
- Santo Antônio do Paraíso
- São Jerônimo da Serra
- Sapopema
- Sertaneja
- Uraí
- Congonhinhas
- Andirá
- Abatiá
- Cornélio Procópio
- Leopólis
- Nova América da Colina
- Rancho Alegre
- Santa Amélia
- São Sebastião da Amoreira

Início

Figura 17. Casos notificados de dengue e Índice de menção em mídia social sobre dengue na Regional Cornélio Procópio

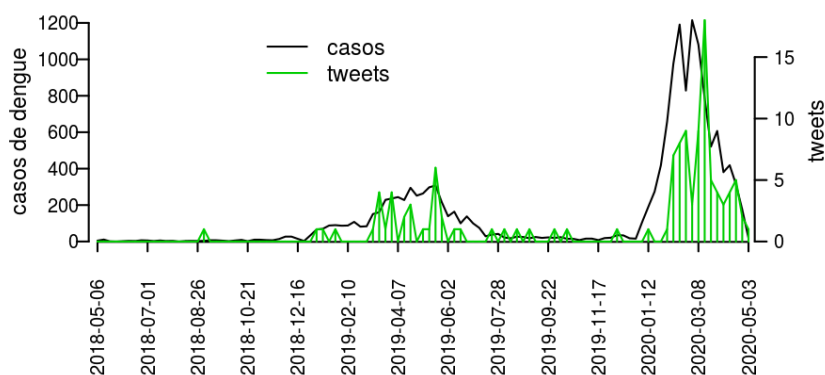


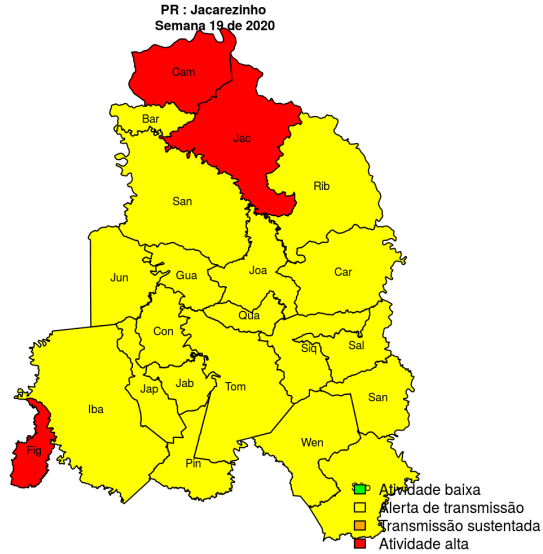
Tabela 17. Resumo das últimas seis semanas epidemiológicas na Regional Cornélio Procópio

SE	temperatura	tweet	casos notif	casos preditos
202014		4	607	607
202015		3	381	381
202016		4	419	419
202017		5	314	314
202018		2	176	176
202019		4	19	

hyperlinkvartabver descrição das variáveis

Regional Jacarezinho

Desde o início do ano, 346 casos de dengue foram registrados na Regional de Saúde, sendo NA na última semana.



Municípios

- Barra do Jacaré
- Cambará
- Carlópolis
- Conselheiro Mairinck
- Guapirama
- Jaboti
- Japira
- Joaquim Távora
- Jundiá do Sul
- Quatiguá
- Ribeirão Claro
- Salto do Itararé
- Santo Antônio da Platina
- Siqueira Campos
- Wenceslau Braz
- Figueira
- Ibaiti
- Jacarezinho
- Pinhalão
- Santana do Itararé
- São José da Boa Vista
- Tomazina

Início

Figura 18. Casos notificados de dengue e Índice de menção em mídia social sobre dengue na Regional Jacarezinho

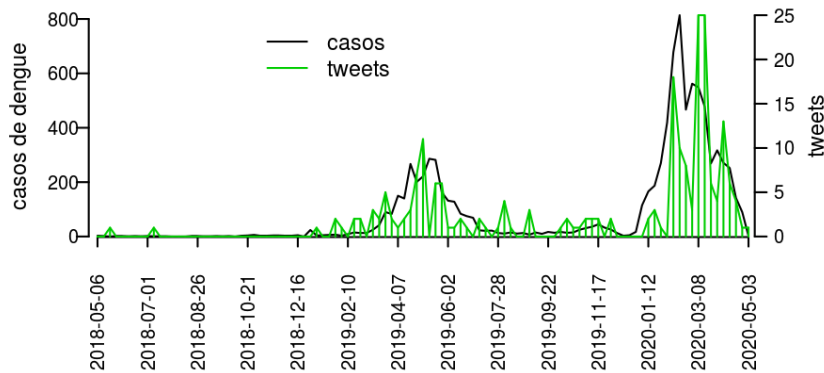


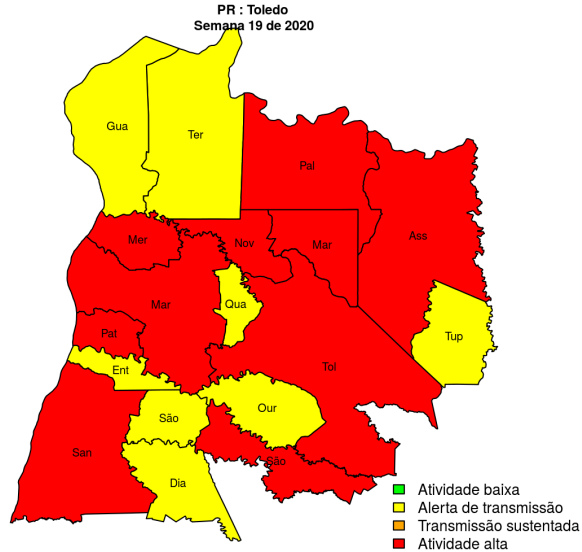
Tabela 18. Resumo das últimas seis semanas epidemiológicas na Regional Jacarezinho

SE	temperatura	tweet	casos notif	casos preditos
202014		4	317	317
202015		13	271	271
202016		6	252	252
202017		4	142	142
202018		1	90	90
202019		8	2	

[hyperlink](#) [vartabver](#) [descrição](#) das variáveis

Regional Toledo

Desde o início do ano, 238 casos de dengue foram registrados na Regional de Saúde, sendo NA na última semana.



Municípios

- Diamante D'Oeste
- Entre Rios do Oeste
- Guaíra
- Marechal Cândido Rondon
- Mercedes
- Nova Santa Rosa
- Ouro Verde do Oeste
- Palotina
- Pato Bragado
- Quatro Pontes
- Santa Helena
- São José das Palmeiras
- São Pedro do Iguaçu
- Terra Roxa
- Toledo
- Tupãssi
- Assis Chateaubriand
- Maripá

Início

Figura 19. Casos notificados de dengue e Índice de menção em mídia social sobre dengue na Regional Toledo

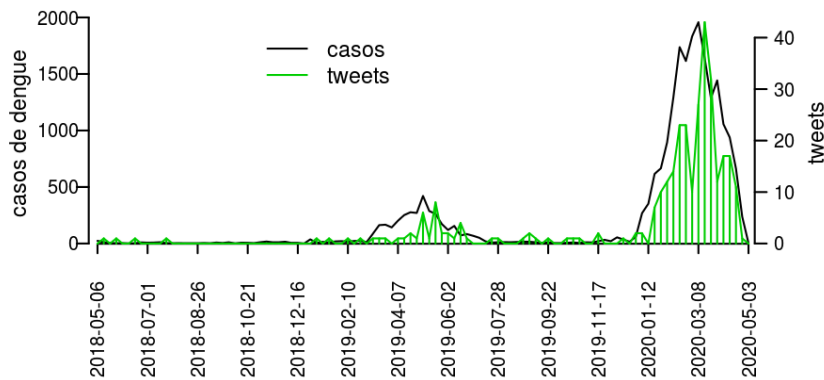


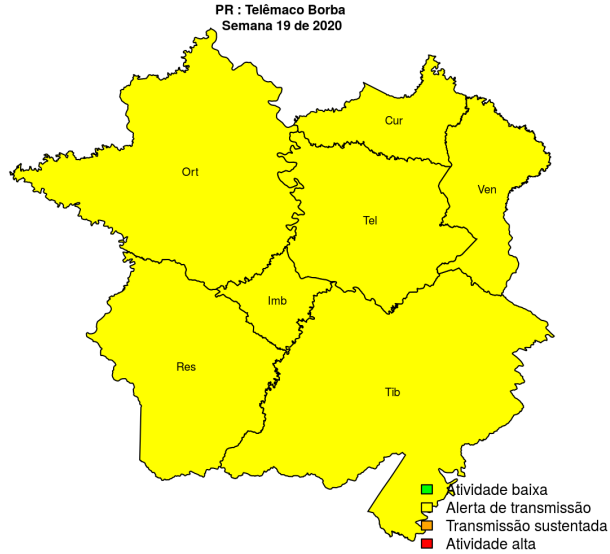
Tabela 19. Resumo das últimas seis semanas epidemiológicas na Regional Toledo

SE	temperatura	tweet	casos notif	casos preditos
202014		12	1443	1443
202015		17	1056	1056
202016		17	939	939
202017		11	663	663
202018		1	237	237
202019		9	4	

[hyperlinkvartabver descrição das variáveis](#)

Regional Telêmaco Borba

Desde o início do ano, 18561 casos de dengue foram registrados na Regional de Saúde, sendo NA na última semana.



Municípios

- Curiúva
- Imbaú
- Reserva
- Tibagi
- Ortigueira
- Telêmaco Borba
- Ventania

Início

Figura 20. Casos notificados de dengue e Índice de menção em mídia social sobre dengue na Regional Telêmaco Borba

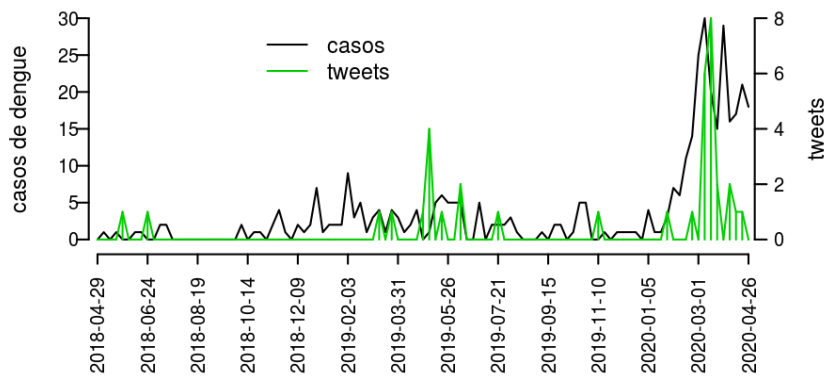


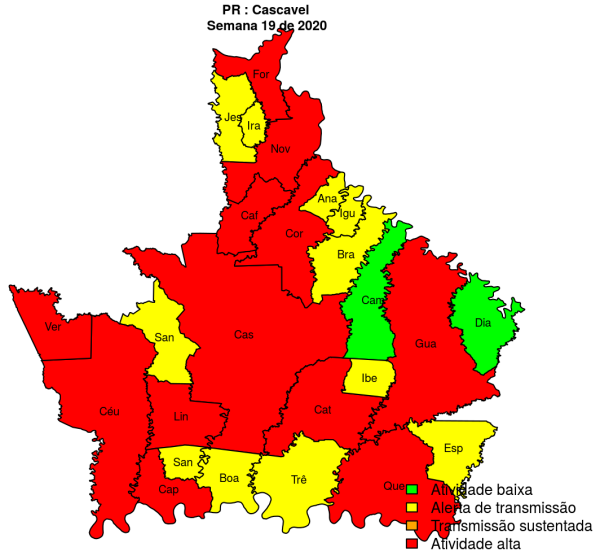
Tabela 20. Resumo das últimas seis semanas epidemiológicas na Regional Telêmaco Borba

SE	temperatura	tweet	casos notif	casos preditos
202014		0	29	29
202015		2	16	16
202016		1	17	17
202017		1	21	21
202018		0	18	18
202019		4	0	

[hyperlink](#) [vartabver](#) [descrição](#) das variáveis

Regional Cascavel

Desde o início do ano, 23482 casos de dengue foram registrados na Regional de Saúde, sendo NA na última semana.



Municípios

- Céu Azul
- Nova Aurora
- Santa Tereza do Oeste
- Três Barras do Paraná
- Anahy
- Boa Vista da Aparecida
- Braganey
- Cafelândia
- Campo Bonito
- Capitão Leônidas Marques
- Cascavel
- Corbélia
- Catanduvas
- Diamante do Sul
- Espigão Alto do Iguaçu
- Guaraniaçu
- Ibema
- Iguatu
- Iracema do Oeste
- Jesuítas
- Lindoeste
- Quedas do Iguaçu
- Santa Lúcia
- Vera Cruz do Oeste
- Formosa do Oeste

Início

Figura 21. Casos notificados de dengue e Índice de menção em mídia social sobre dengue na Regional Cascavel

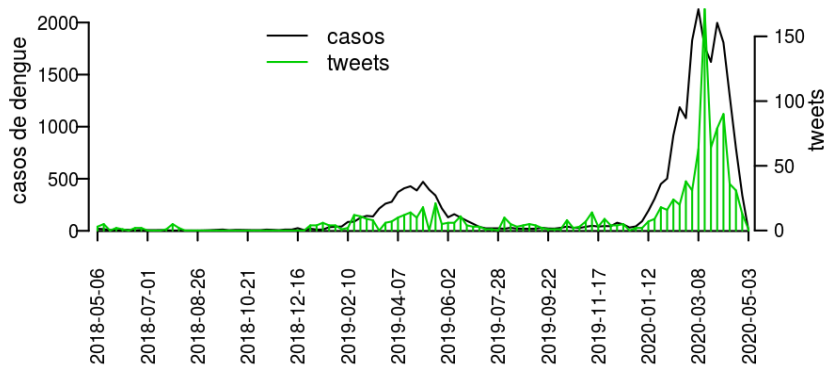


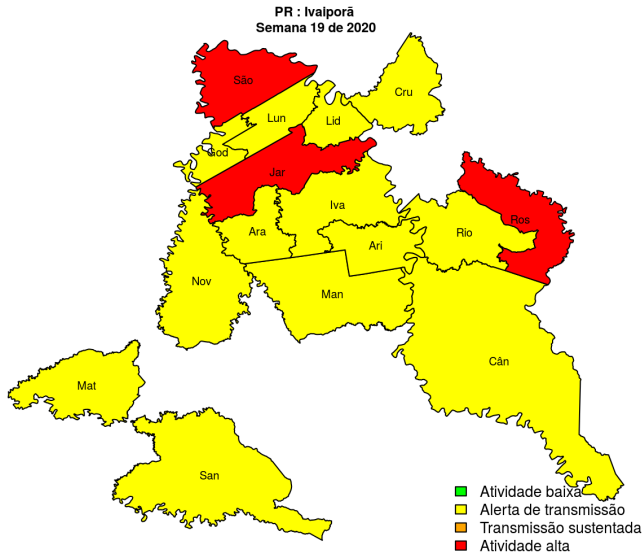
Tabela 21. Resumo das últimas seis semanas epidemiológicas na Regional Cascavel

SE	temperatura	tweet	casos notif	casos preditos
202014		62	2019	2019
202015		73	1794	1794
202016		30	1286	1286
202017		22	845	845
202018		10	396	396
202019		32	4	

[hyperlink](#) [vartabver](#) [descrição](#) das variáveis

Regional Ivaiporã

Desde o início do ano, 11 casos de dengue foram registrados na Regional de Saúde, sendo NA na última semana.



Municípios

- Ariranha do Ivaí
- Ivaiporã
- Cruzmaltina
- Godoy Moreira
- Jardim Alegre
- Lidianópolis
- Lunardelli
- Manoel Ribas
- Mato Rico
- Nova Tebas
- Rio Branco do Ivaí
- Rosário do Ivaí
- Santa Maria do Oeste
- São João do Ivaí
- Arapuã
- Cândido de Abreu

Início

Figura 22. Casos notificados de dengue e Índice de menção em mídia social sobre dengue na Regional Ivaiporã

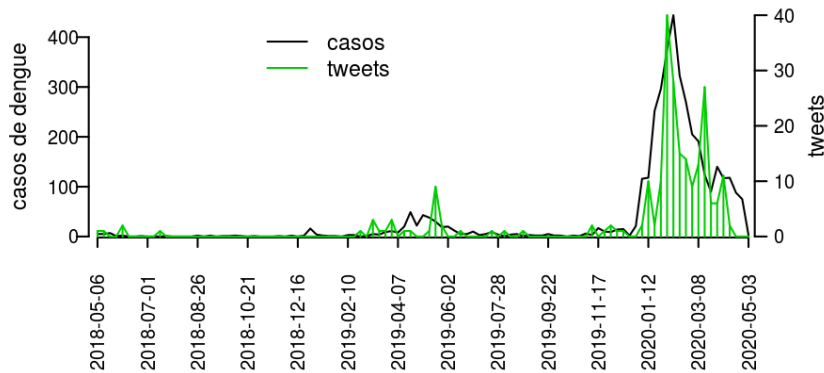


Tabela 22. Resumo das últimas seis semanas epidemiológicas na Regional Ivaiporã

SE	temperatura	tweet	casos notif	casos preditos
202014		6	140	140
202015		11	117	117
202016		2	118	118
202017		0	88	88
202018		0	75	75
202019		2	3	

[hyperlink](#) [vartabver](#) [descrição](#) das variáveis

Resumo da situação epidemiológica da dengue nos municípios de Paraná, na semana 19 de 2020

Município	Regional	Temperatura	Tweets	Casos	Incidencia	Rt	Nível
Amaporã	Paranavaí		0				amarelo
Ampére	Francisco Beltrão		2				vermelho
Arapongas	Apucarana		1				vermelho
Barbosa Ferraz	Campo Mourão		0	2	16.1	0.1	vermelho
Bituruna	União da Vitória		0				verde
Boa Ventura de São Roque	Guarapuava		1				verde
Borrazópolis	Apucarana		0	1	13.5	0.1	amarelo
Cafezal do Sul	Umuarama		0				vermelho
Cambira	Apucarana		0				amarelo
Campo Mourão	Campo Mourão		3				vermelho
Capanema	Francisco Beltrão		0				vermelho
Céu Azul	Cascavel		0				vermelho
Cruzeiro do Sul	Paranavaí		0				amarelo
Doutor Camargo	Maringá		0				amarelo
Fênix	Campo Mourão		0				vermelho
Floraí	Maringá		0				amarelo
Altônia	Umuarama		1				amarelo
Alto Paraná	Paranavaí		0				vermelho
Corumbataí do Sul	Campo Mourão		0				amarelo
Matelândia	Foz do Iguaçu		0				vermelho
Mirador	Paranavaí		0				amarelo
Munhoz de Melo	Maringá		0				vermelho
Nova Aurora	Cascavel		1				vermelho
Nova Olímpia	Umuarama		0	1	17.2	0.0	vermelho
Nova Prata do Iguaçu	Francisco Beltrão		0				verde
Paiçandu	Maringá		3				vermelho
Palmital	Guarapuava		0				amarelo
Paranapoema	Paranavaí		0				amarelo
Paulo Frontin	União da Vitória		0				verde
Perobal	Umuarama		0				vermelho
Pinhão	Guarapuava		0				verde
Planaltina do Paraná	Paranavaí		0				amarelo
Planalto	Francisco Beltrão		0				vermelho
Porto Barreiro	Guarapuava		0				verde
Presidente Castelo Branco	Maringá		0				amarelo
Prudentópolis	Guarapuava		1				verde
Quinta do Sol	Campo Mourão		0	1	20.2	0.3	amarelo
Realeza	Francisco Beltrão		1	1	5.9	0.0	vermelho
Rio Azul	Iratí		0				verde
Salgado Filho	Francisco Beltrão		0				verde
Santa Cruz de Monte Castelo	Paranavaí		0				amarelo
Santa Isabel do Ivaí	Paranavaí		0				amarelo
Santa Tereza do Oeste	Cascavel		0				amarelo
São Jorge do Ivaí	Maringá		0				vermelho
São Mateus do Sul	União da Vitória		0				verde
São Pedro do Ivaí	Apucarana		0				amarelo
Sengés	Ponta Grossa		4				amarelo
Tapira	Umuarama		0				amarelo
Três Barras do Paraná	Cascavel		0				amarelo
União da Vitória	União da Vitória		0				verde
Uniflor	Maringá		0				amarelo
Vitorino	Pato Branco		0				verde

Continua na próxima página

Município	Regional	Temperatura	Tweets	Casos	Incidencia	Rt	Nível
Nova Cantu	Campo Mourão		0				amarelo
Santo Antônio do Sudoeste	Francisco Beltrão		0				vermelho
Foz do Jordão	Guarapuava		0	4	77.8	0.5	vermelho
Goioxim	Guarapuava		0				verde
Guairaçá	Paranavaí		0				amarelo
Ibiporã	Londrina		0				vermelho
Inajá	Paranavaí		0				amarelo
Itaguajé	Maringá		0				amarelo
Ivaté	Umuarama		0	3	37.2	0.2	vermelho
Jandaia do Sul	Apucarana		0				vermelho
Jardim Olinda	Paranavaí		0				amarelo
Jussara	Cianorte		0				vermelho
Lobato	Maringá		2				amarelo
Lupionópolis	Londrina		0				vermelho
Mallet	Iratí		0				verde
Marilândia do Sul	Apucarana		0				amarelo
Maringá	Maringá		85				amarelo
Tuneiras do Oeste	Cianorte		0				vermelho
Mariópolis	Pato Branco		0				verde
Alto Piquiri	Umuarama		0				amarelo
Cruz Machado	União da Vitória		0				verde
Paranaguá	Paranaguá		6				vermelho
Piên	Curitiba		0				verde
Pinhais	Curitiba		3				amarelo
Piraquara	Curitiba		0				verde
Pontal do Paraná	Paranaguá		3				amarelo
Quatro Barras	Curitiba		0				verde
Quitandinha	Curitiba		0				verde
Rio Branco do Sul	Curitiba		0				verde
São José dos Pinhais	Curitiba		5				amarelo
Tijucas do Sul	Curitiba		0				verde
Tunas do Paraná	Curitiba		0				verde
Castro	Ponta Grossa		1				verde
Cerro Azul	Curitiba		0				verde
Colombo	Curitiba		2				verde
Contenda	Curitiba		0				verde
Guaraqueçaba	Paranaguá		0				amarelo
Guaratuba	Paranaguá		4				amarelo
Itaperuçu	Curitiba		0				verde
Doutor Ulysses	Curitiba		0				verde
Adrianópolis	Curitiba		1				verde
Agudos do Sul	Curitiba		0				verde
Antonina	Paranaguá		0				amarelo
Arapoti	Ponta Grossa		0				amarelo
Araucária	Curitiba		0				verde
Bocaiúva do Sul	Curitiba		0				verde
Campina Grande do Sul	Curitiba		0				verde
Campo do Tenente	Curitiba		0				verde
Campo Magro	Curitiba		0				verde
Ivaí	Ponta Grossa		0				verde
Jaguariaíva	Ponta Grossa		0				verde
Mandirituba	Curitiba		0				verde
Matinhos	Paranaguá		2				amarelo
Fazenda Rio Grande	Curitiba		1				verde
Morretes	Paranaguá		3				amarelo

Continua na próxima página

Município	Regional	Temperatura	Tweets	Casos	Incidencia	Rt	Nível
Campina do Simão	Guarapuava		0				verde
Candói	Guarapuava		0				verde
Clevelândia	Pato Branco		0				verde
Bela Vista da Caroba	Francisco Beltrão		0				verde
Coronel Domingos Soares	Pato Branco		0				verde
Coronel Vivida	Pato Branco		0				amarelo
Anahy	Cascavel		0				amarelo
Cruzeiro do Iguaçu	Francisco Beltrão		0				verde
Dois Vizinhos	Francisco Beltrão		1				amarelo
Cantagalo	Guarapuava		0				verde
Chopinzinho	Pato Branco		0				amarelo
Antônio Olinto	União da Vitória		0				verde
Boa Esperança	Campo Mourão		0				vermelho
Boa Esperança do Iguaçu	Francisco Beltrão		0				verde
Enéas Marques	Francisco Beltrão		0				verde
Farol	Campo Mourão		0				amarelo
Fernandes Pinheiro	Irati		0				verde
Flor da Serra do Sul	Francisco Beltrão		0				verde
Foz do Iguaçu	Foz do Iguaçu		24	60	22.7	0.1	vermelho
Bom Jesus do Sul	Francisco Beltrão		0				verde
Francisco Beltrão	Francisco Beltrão		2				vermelho
General Carneiro	União da Vitória		0				verde
Goioerê	Campo Mourão		2	1	3.4	0.0	vermelho
Guamiranga	Irati		0				verde
Honório Serpa	Pato Branco		0	1	17.5	18.5	verde
Imbituva	Irati		0				verde
Inácio Martins	Irati		0				verde
Irati	Irati		1				amarelo
Iretama	Campo Mourão		1				vermelho
Itapejara d'Oeste	Pato Branco		0				verde
Laranjeiras do Sul	Guarapuava		0				amarelo
Manfrinópolis	Francisco Beltrão		0				verde
Mangueirinha	Pato Branco		0				verde
Marmeleiro	Francisco Beltrão		0				amarelo
Marquinho	Guarapuava		0				verde
Medianeira	Foz do Iguaçu		1	1	2.2	0.0	vermelho
Missal	Foz do Iguaçu		1				vermelho
Nova Esperança do Sudoeste	Francisco Beltrão		0				verde
Nova Laranjeiras	Guarapuava		0				amarelo
Palmas	Pato Branco		0				verde
Palmeira	Ponta Grossa		0				verde
Pato Branco	Pato Branco		6				amarelo
Paula Freitas	União da Vitória		0				verde
Pérola d'Oeste	Francisco Beltrão		0				amarelo
Pinhal de São Bento	Francisco Beltrão		0				verde
Piraí do Sul	Ponta Grossa		0				verde
Ponta Grossa	Ponta Grossa		10				amarelo
Porto Amazonas	Ponta Grossa		0				verde
Porto Vitória	União da Vitória		0				verde
Ramilândia	Foz do Iguaçu		0				amarelo
Rebouças	Irati		0				verde
Renascença	Francisco Beltrão		0				verde
Reserva do Iguaçu	Guarapuava		0				verde
Salto do Lontra	Francisco Beltrão		0				amarelo
Santa Izabel do Oeste	Francisco Beltrão		0				vermelho

Continua na próxima página

Município	Regional	Temperatura	Tweets	Casos	Incidencia	Rt	Nível
São João	Pato Branco		0				vermelho
São João do Triunfo	Ponta Grossa		0				verde
São Jorge d'Oeste	Francisco Beltrão		0				amarelo
São Miguel do Iguaçu	Foz do Iguaçu		1				amarelo
Serranópolis do Iguaçu	Foz do Iguaçu		1				vermelho
Sulina	Pato Branco		0				verde
Teixeira Soares	Irati		0				verde
Verê	Francisco Beltrão		0				verde
Virmond	Guarapuava		0				verde
Araruna	Campo Mourão		0				amarelo
Barracão	Francisco Beltrão		0				amarelo
Assaí	Londrina		0				vermelho
Apucarana	Apucarana		6				vermelho
Astorga	Maringá		1				vermelho
Bela Vista do Paraíso	Londrina		0				amarelo
Brasilândia do Sul	Umuarama		0				vermelho
Cafeara	Londrina		0				amarelo
Califórnia	Apucarana		0				amarelo
Centenário do Sul	Londrina		1				vermelho
Cianorte	Cianorte		3				vermelho
Colorado	Maringá		0				amarelo
Diamante do Norte	Paranavaí		0				amarelo
Douradina	Umuarama		0				amarelo
Esperança Nova	Umuarama		0				amarelo
Floresta	Maringá		0				vermelho
Florestópolis	Londrina		0				vermelho
Francisco Alves	Umuarama		0				vermelho
Guaporema	Cianorte		0				amarelo
Guaraci	Londrina		0				vermelho
Icaraíma	Umuarama		0				vermelho
Indianópolis	Cianorte		0				vermelho
Iporã	Umuarama		0				vermelho
Itambé	Maringá		0				vermelho
Ivatuba	Maringá		0				amarelo
Jaguapitã	Londrina		0				vermelho
Janiópolis	Campo Mourão		0				amarelo
Jataizinho	Londrina		0				amarelo
Juranda	Campo Mourão		0				vermelho
Kaloré	Apucarana		0				amarelo
Londrina	Londrina		43	53	9.6	0.0	vermelho
Luiziana	Campo Mourão		0				amarelo
Mamborê	Campo Mourão		0				vermelho
Maria Helena	Umuarama		0	1	16.8	0.0	vermelho
Marialva	Maringá		0				amarelo
Marilena	Paranavaí		0				vermelho
Marumbi	Apucarana		0				amarelo
Mauá da Serra	Apucarana		0				amarelo
Miraselva	Londrina		0				amarelo
Nossa Senhora das Graças	Maringá		0				amarelo
Nova Aliança do Ivaí	Paranavaí		0				amarelo
Nova Esperança	Maringá		0	6	21.4	0.1	vermelho
Novo Itacolomi	Apucarana		0				amarelo
Ourizona	Maringá		0				amarelo
Paraíso do Norte	Paranavaí		0				amarelo
Paranavaí	Paranavaí		6				amarelo

Continua na próxima página

Município	Regional	Temperatura	Tweets	Casos	Incidencia	Rt	Nível
Peabiru	Campo Mourão		0				amarelo
Pérola	Umuarama		0	5	45.4	0.3	vermelho
Porecatu	Londrina		0				amarelo
Porto Rico	Paranavaí		0				amarelo
Quarto Centenário	Campo Mourão		0				vermelho
Rancho Alegre D'Oeste	Campo Mourão		0				amarelo
Rio Bom	Apucarana		0				amarelo
Rondon	Cianorte		0	1	10.5	0.0	vermelho
Santa Fé	Maringá		2	2	17.3	0.2	amarelo
Santa Inês	Maringá		0				amarelo
Santa Mônica	Paranavaí		0				amarelo
São Carlos do Ivaí	Paranavaí		1				amarelo
São João do Caiuá	Paranavaí		0				amarelo
São Jorge do Patrocínio	Umuarama		0				vermelho
São Pedro do Paraná	Paranavaí		0				amarelo
São Tomé	Cianorte		0				amarelo
Tamboara	Paranavaí		0				amarelo
Terra Boa	Campo Mourão		1				vermelho
Terra Rica	Paranavaí		0				amarelo
Ubiratã	Campo Mourão		1				vermelho
Alto Paraíso	Umuarama		1				vermelho
Xambrê	Umuarama		0				amarelo
Ariranha do Ivaí	Ivaiporã		1				amarelo
Bandeirantes	Cornélio Procópio		0	2	6.1	0.1	vermelho
Barra do Jacaré	Jacarezinho		0				amarelo
Cambará	Jacarezinho		0				vermelho
Carlópolis	Jacarezinho		1				amarelo
Ivaiporã	Ivaiporã		1				amarelo
Conselheiro Mairinck	Jacarezinho		1				amarelo
Cruzmaltina	Ivaiporã		0				amarelo
Curiúva	Telêmaco Borba		1				amarelo
Diamante D'Oeste	Toledo		0				amarelo
Entre Rios do Oeste	Toledo		0				amarelo
Godoy Moreira	Ivaiporã		0				amarelo
Guaíra	Toledo		1				amarelo
Guapirama	Jacarezinho		0				amarelo
Imbaú	Telêmaco Borba		0				amarelo
Itambaracá	Cornélio Procópio		0				amarelo
Jaboti	Jacarezinho		0				amarelo
Japira	Jacarezinho		0				amarelo
Jardim Alegre	Ivaiporã		0				vermelho
Joaquim Távora	Jacarezinho		0				amarelo
Jundiá do Sul	Jacarezinho		0				amarelo
Lidianópolis	Ivaiporã		0				amarelo
Lunardelli	Ivaiporã		0				amarelo
Manoel Ribas	Ivaiporã		0				amarelo
Marechal Cândido Rondon	Toledo		0				vermelho
Mato Rico	Ivaiporã		0				amarelo
Mercedes	Toledo		0				vermelho
Nova Fátima	Cornélio Procópio		0	5	59.8	0.2	vermelho
Nova Santa Bárbara	Cornélio Procópio		0	1	23.9	0.5	amarelo
Nova Santa Rosa	Toledo		0				vermelho
Nova Tebas	Ivaiporã		0				amarelo
Ouro Verde do Oeste	Toledo		0				amarelo
Palotina	Toledo		4				vermelho

Continua na próxima página

Município	Regional	Temperatura	Tweets	Casos	Incidencia	Rt	Nível
Pato Bragado	Toledo		1				vermelho
Prado Ferreira	Londrina		0				amarelo
Primeiro de Maio	Londrina		0	2	17.8	0.1	vermelho
Quatiguá	Jacarezinho		0				amarelo
Quatro Pontes	Toledo		0				amarelo
Reserva	Telêmaco Borba		0				amarelo
Ribeirão Claro	Jacarezinho		0	1	9.1	0.1	amarelo
Ribeirão do Pinhal	Cornélio Procópio		3				vermelho
Rio Branco do Ivaí	Ivaiporã		0				amarelo
Rosário do Ivaí	Ivaiporã		0				vermelho
Salto do Itararé	Jacarezinho		0				amarelo
Santa Cecília do Pavão	Cornélio Procópio		0				vermelho
Santa Helena	Toledo		0				vermelho
Santa Maria do Oeste	Ivaiporã		0				amarelo
Santa Mariana	Cornélio Procópio		0				amarelo
Santo Antônio da Platina	Jacarezinho		1				amarelo
Santo Antônio do Paraíso	Cornélio Procópio		0				amarelo
São Jerônimo da Serra	Cornélio Procópio		0				amarelo
São João do Ivaí	Ivaiporã		0	3	27.0	0.1	vermelho
São José das Palmeiras	Toledo		0				amarelo
São Pedro do Iguaçu	Toledo		0	4	63.1	0.1	vermelho
Sapopema	Cornélio Procópio		0				amarelo
Sertaneja	Cornélio Procópio		0				amarelo
Sertanópolis	Londrina		0				vermelho
Siqueira Campos	Jacarezinho		1				amarelo
Tamarana	Londrina		0				amarelo
Terra Roxa	Toledo		0				amarelo
Tibagi	Telêmaco Borba		0				amarelo
Toledo	Toledo		0				vermelho
Tupãssi	Toledo		0				amarelo
Uraí	Cornélio Procópio		0	2	17.1	0.1	vermelho
Wenceslau Braz	Jacarezinho		1	1	5.0	0.4	amarelo
Congonhinhas	Cornélio Procópio		0				amarelo
Andirá	Cornélio Procópio		1	2	9.6	0.0	vermelho
Arapuã	Ivaiporã		0				amarelo
Abatiá	Cornélio Procópio		0				amarelo
Campo Bonito	Cascavel		0				verde
Capitão Leônidas Marques	Cascavel		0				vermelho
Cascavel	Cascavel		26				vermelho
Atalaia	Maringá		0				amarelo
Bom Sucesso do Sul	Pato Branco		0				verde
Campina da Lagoa	Campo Mourão		2				vermelho
Corbélia	Cascavel		2				vermelho
Sarandi	Maringá		4				amarelo
Flórida	Maringá		0				vermelho
Catanduvas	Cascavel		0				vermelho
Diamante do Sul	Cascavel		0				verde
Espigão Alto do Iguaçu	Cascavel		0				amarelo
Guaraniaçu	Cascavel		0				vermelho
Íbema	Cascavel		0	1	15.7	0.4	amarelo
Iguatu	Cascavel		0				amarelo
Iracema do Oeste	Cascavel		0				amarelo
Jesuítas	Cascavel		0				amarelo
Lindoeste	Cascavel		0				vermelho
Quedas do Iguaçu	Cascavel		2				vermelho

Continua na próxima página

Município	Regional	Temperatura	Tweets	Casos	Incidencia	Rt	Nível
Santa Lúcia	Cascavel		0				amarelo
Vera Cruz do Oeste	Cascavel		0	3	33.5	0.2	vermelho
Formosa do Oeste	Cascavel		0				vermelho
Guarapuava	Guarapuava		4				amarelo
Itaipulândia	Foz do Iguaçu		1	1	9.6	0.0	vermelho
Laranjal	Guarapuava		0				verde
Mandaguari	Maringá		3				vermelho
Roncador	Campo Mourão		0				vermelho
Altamira do Paraná	Campo Mourão		0				amarelo
Rio Negro	Curitiba		0				verde
Carambeí	Ponta Grossa		0				verde
Curitiba	Curitiba		170				amarelo
Ipiranga	Ponta Grossa		0				amarelo
Almirante Tamandaré	Curitiba		1				verde
Balsa Nova	Curitiba		0				verde
Campo Largo	Curitiba		2				verde
Lapa	Curitiba		0				verde
Pitanga	Guarapuava		0				amarelo
Pranchita	Francisco Beltrão		0				amarelo
Rio Bonito do Iguaçu	Guarapuava		0				verde
Santa Terezinha de Itaipu	Foz do Iguaçu		0	2	8.8	0.0	vermelho
Saudade do Iguaçu	Pato Branco		1				verde
Turvo	Guarapuava		0				verde
Bom Sucesso	Apucarana		0	8	114.6	0.4	vermelho
Cambé	Londrina		0				vermelho
Cruzeiro do Oeste	Umuarama		0				amarelo
Faxinal	Apucarana		0				vermelho
Grandes Rios	Apucarana		0				amarelo
Iguaraçu	Maringá		0				vermelho
Alvorada do Sul	Londrina		0	1	9.0	0.0	vermelho
Boa Vista da Aparecida	Cascavel		0				amarelo
Braganey	Cascavel		0				amarelo
Cafelândia	Cascavel		1				vermelho
Engenheiro Beltrão	Campo Mourão		0				amarelo
Cidade Gaúcha	Cianorte		0				amarelo
Santo Inácio	Maringá		0				amarelo
Itaúna do Sul	Paranavaí		0	1	30.4	0.1	amarelo
Japurá	Cianorte		0				amarelo
Loanda	Paranavaí		0				vermelho
Mandaguaçu	Maringá		1				vermelho
Mariluz	Umuarama		0				amarelo
Moreira Sales	Campo Mourão		0	6	47.4	0.2	vermelho
Nova Londrina	Paranavaí		0				amarelo
Paranacity	Maringá		0				amarelo
Pitangueiras	Londrina		0				vermelho
Querência do Norte	Paranavaí		0				vermelho
Sabáudia	Apucarana		1				vermelho
Santo Antônio do Caiuá	Paranavaí		0				amarelo
São Manoel do Paraná	Cianorte		0				amarelo
Tapejara	Cianorte		0				amarelo
Umuarama	Umuarama		3				vermelho
Ângulo	Maringá		0				amarelo
Assis Chateaubriand	Toledo		3				vermelho
Cândido de Abreu	Ivaiporã		0				amarelo
Cornélio Procópio	Cornélio Procópio		0				vermelho

Continua na próxima página

Município	Regional	Temperatura	Tweets	Casos	Incidencia	Rt	Nível
Figueira	Jacarezinho		0				vermelho
Ibaiti	Jacarezinho		0				amarelo
Jacarezinho	Jacarezinho		3				vermelho
Leópolis	Cornélio Procópio		0				amarelo
Maripá	Toledo		0				vermelho
Nova América da Colina	Cornélio Procópio		0				amarelo
Ortigueira	Telêmaco Borba		0				amarelo
Pinhalão	Jacarezinho		0				amarelo
Rancho Alegre	Cornélio Procópio		0	1	25.1	0.3	amarelo
Rolândia	Londrina		1				vermelho
Santa Amélia	Cornélio Procópio		0	6	164.7	1.9	amarelo
Santana do Itararé	Jacarezinho		0				amarelo
São José da Boa Vista	Jacarezinho		0				amarelo
São Sebastião da Amoreira	Cornélio Procópio		0				amarelo
Telêmaco Borba	Telêmaco Borba		3				amarelo
Tomazina	Jacarezinho		0				amarelo
Ventania	Telêmaco Borba		0				amarelo

[Início](#)

Lista das variáveis apresentadas nas tabelas:

SE = semana epidemiológica

Temperatura = média das temperaturas mínimas da semana

Tweet = número de tweets indicativos de casos de dengue na cidade

Casos notif = casos notificados de dengue

Casos preditos = número de casos estimados após correção pelo atraso de notificação

ICmin = número mínimo de casos estimados (IC 95%)

ICmax = número máximo de casos estimados (IC 95%)

Rt = número reprodutivo efetivo (> 1 indica aumento de casos transmissão)

p(Rt1) = probabilidade do número reprodutivo ser maior que 1 (> 0.95 indica aumento significativo de casos)

Incidência = incidência por 100.000 habitantes

Nível = cor do alerta (verde, amarelo, laranja, vermelho)

Notas

- Os dados do SINAN mais recentes ainda não foram totalmente digitados. Estimamos o número esperado de casos notificados considerando o tempo até os casos serem digitados.
- Os dados de tweets são gerados pelo Observatório de Dengue (UFMG). Os tweets são processados para exclusão de informes e outros temas relacionados a dengue.
- Algumas vezes, os casos da última semana ainda não estão disponíveis, nesse caso, usa-se uma estimativa com base na tendência de variação da série.

Créditos

Este é um projeto desenvolvido com apoio da SVS/MS em parceria com:

- Programa de Computação Científica, Fundação Oswaldo Cruz, Rio de Janeiro.
- Escola de Matemática Aplicada, Fundação Getúlio Vargas.
- Secretarias Estaduais, Municipais e Regionais de Saúde.
- Observatório de Dengue da UFMG

[Início](#)

Para mais detalhes sobre o sistema de alerta InfoDengue, consultar: <http://info.dengue.mat.br>

Para acessar os boletins gerados pelo sistema de alerta InfoDengue, consultar: <http://info.dengue.mat.br/relatorios/>

Contato: alerta_dengue@fiocruz.br