

Boletim Semanal

Semana 22 de 2020

- [O Estado](#)

Regionais de Saúde:

- [Paranaguá](#)
- [Curitiba](#)
- [Ponta Grossa](#)
- [Iratí](#)
- [Guarapuava](#)
- [União da Vitória](#)
- [Pato Branco](#)
- [Francisco Beltrão](#)
- [Foz do Iguaçu](#)
- [Campo Mourão](#)
- [Umuarama](#)
- [Cianorte](#)
- [Paranavaí](#)
- [Maringá](#)
- [Apucarana](#)
- [Londrina](#)
- [Cornélio Procópio](#)
- [Jacarezinho](#)
- [Toledo](#)
- [Telêmaco Borba](#)
- [Cascavel](#)
- [Ivaiporã](#)

Municípios:

- [Tabela de Municípios](#)

[Variáveis nas Tabelas](#)

[Notas](#)

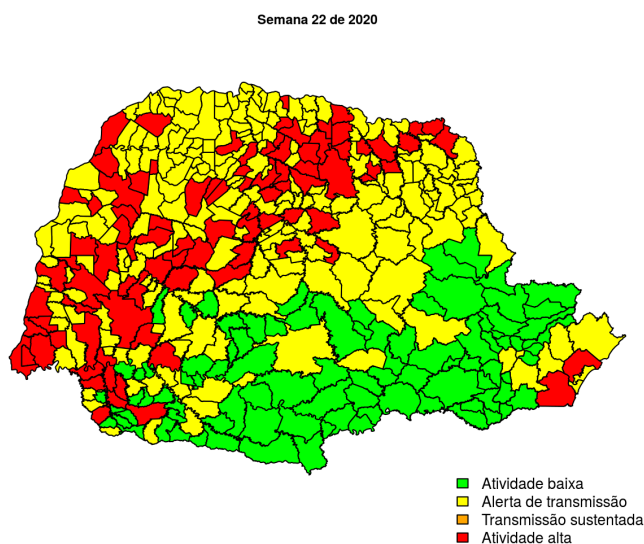
[Creditos](#)

Contato

alerta_dengue@fiocruz.br

Situação da Dengue no Estado do Paraná

De acordo com os dados disponíveis até o momento, 311284 casos foram registrados no estado, sendo 2452 na última semana. A figura abaixo mostra as condições de transmissão em cada município na semana epidemiológica 22-2020.



Dos 399 municípios, 91 encontram-se em nível verde, 216 em nível amarelo, 0 em nível laranja e 92 em nível vermelho referentes a semana epidemiológica 22-2020. Para informações mais atualizadas e ter acesso ao mapa interativo do estado e de outras localidades, consultar em [Info Dengue](#).

Na semana passada: Com os dados atualizados, foram recalculados os níveis anteriores: 194 municípios em nível amarelo, 0 em laranja e 114 em vermelho.

O código de Cores

As cores indicam os seguintes níveis de atenção:

Verde: condições climáticas desfavoráveis, seja por baixa temperatura ou baixa umidade, e baixa incidência de casos.

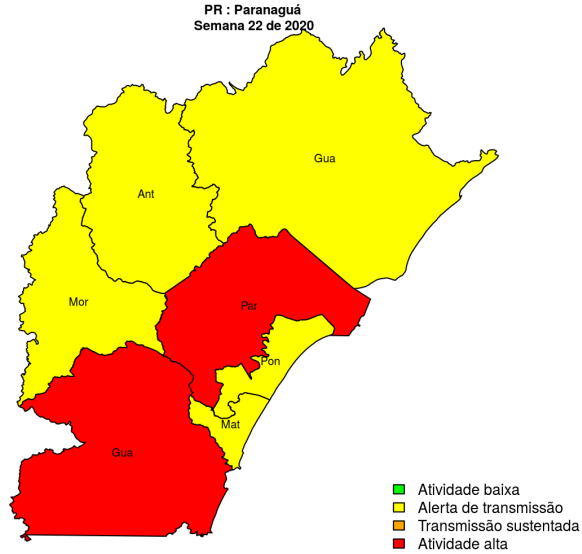
Amarelo: condições climáticas propícias para aumento da população do vetor e transmissão de arboviroses.

Laranja: transmissão aumentada e sustentada da dengue

Vermelho: incidência alta, acima dos 90% históricos.

Regional Paranaguá

Desde o início do ano, 5414 casos de dengue foram registrados na Regional de Saúde, sendo NA na última semana.



Municípios

- Paranaguá
- Pontal do Paraná
- Guaraqueçaba
- Guaratuba
- Antonina
- Matinhos
- Morretes

Início

Figura 1. Casos notificados de dengue e Índice de menção em mídia social sobre dengue na Regional Paranaguá

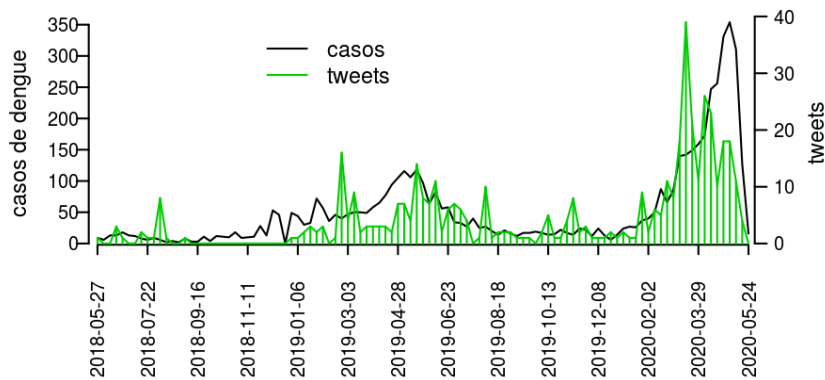


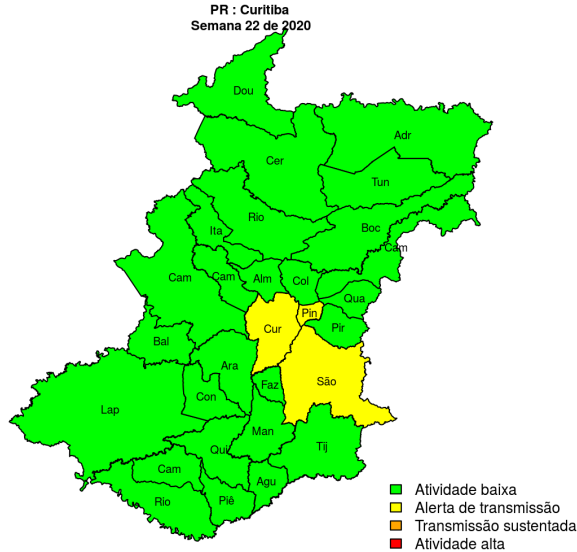
Tabela 1. Resumo das últimas seis semanas epidemiológicas na Regional Paranaguá

SE	temperatura	tweet	casos notif	casos preditos
202017		10	256	256
202018		18	331	331
202019		18	354	354
202020		11	311	311
202021		4	127	127
202022		0	16	

[hyperlinkvartabver](#) descrição das variáveis

Regional Curitiba

Desde o início do ano, 22064 casos de dengue foram registrados na Regional de Saúde, sendo NA na última semana.



Municípios

- Piên
- Pinhais
- Piraquara
- Quatro Barras
- Quitandinha
- Rio Branco do Sul
- São José dos Pinhais
- Tijucas do Sul
- Tunas do Paraná
- Cerro Azul
- Colombo
- Contenda
- Itaperuçu
- Doutor Ulysses
- Adrianópolis
- Agudos do Sul
- Araucária
- Bocaiúva do Sul
- Campina Grande do Sul
- Campo do Tenente
- Campo Magro
- Mandirituba
- Fazenda Rio Grande
- Rio Negro
- Curitiba
- Almirante Tamandaré
- Balsa Nova
- Campo Largo
- Lapa

[Início](#)

Figura 2. Casos notificados de dengue e Índice de menção em mídia social sobre dengue na Regional Curitiba

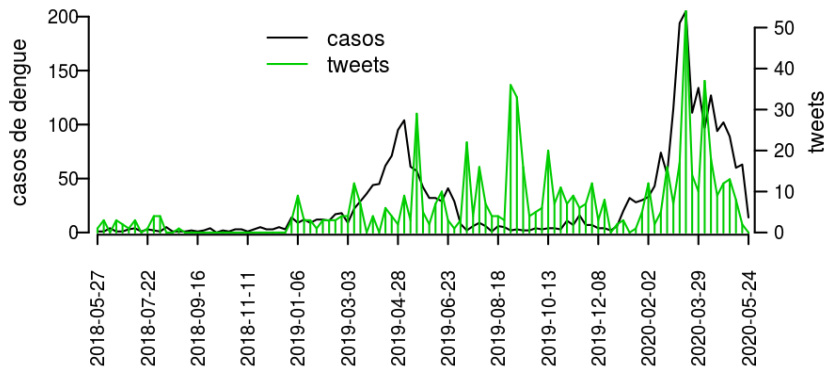


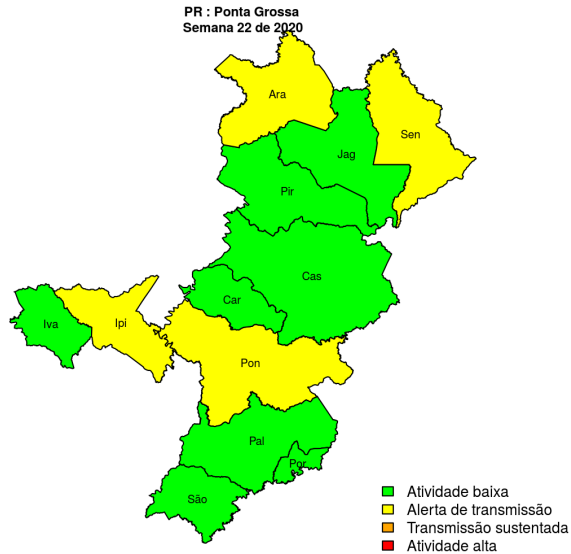
Tabela 2. Resumo das últimas seis semanas epidemiológicas na Regional Curitiba

SE	temperatura	tweet	casos notif	casos preditos
202017		72	40	40
202018		82	32	32
202019		185	22	22
202020		63	34	34
202021		32	19	19
202022		0	2	

[hyperlinkvartabver descrição das variáveis](#)

Regional Ponta Grossa

Desde o início do ano, 21135 casos de dengue foram registrados na Regional de Saúde, sendo NA na última semana.



Municípios

- Sengés
- Castro
- Arapoti
- Ivaí
- Jaguariaíva
- Palmeira
- Piraí do Sul
- Ponta Grossa
- Porto Amazonas
- São João do Triunfo
- Carambeí
- Ipiranga

Início

Figura 3. Casos notificados de dengue e Índice de menção em mídia social sobre dengue na Regional Ponta Grossa

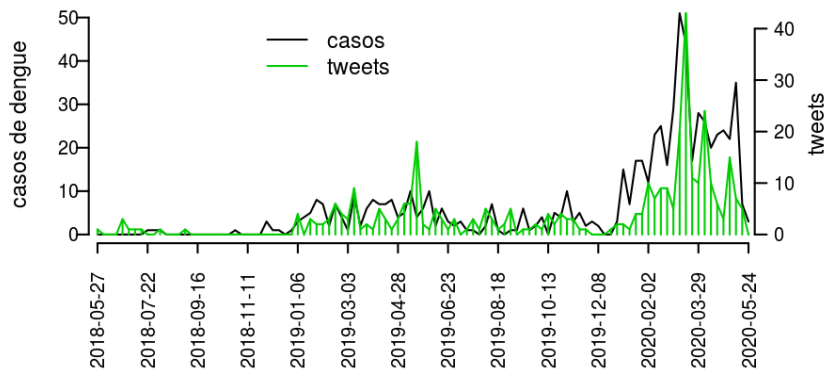


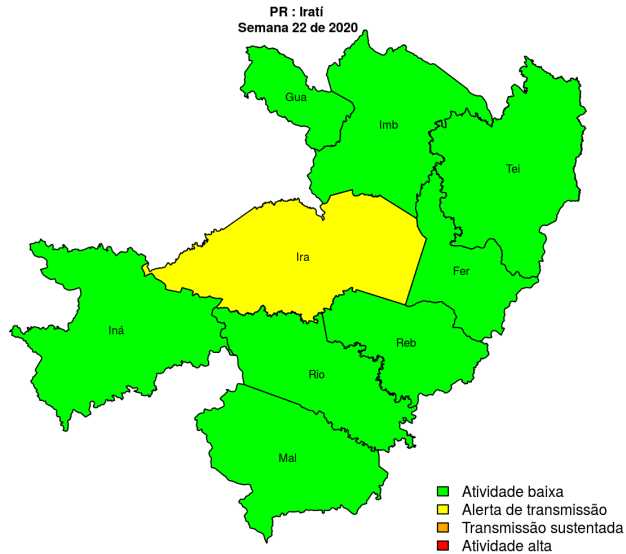
Tabela 3. Resumo das últimas seis semanas epidemiológicas na Regional Ponta Grossa

SE	temperatura	tweet	casos notif	casos preditos
202017		6	16	16
202018		3	19	19
202019		15	20	20
202020		7	30	30
202021		5	6	6
202022		0	4	

[hyperlinkvartabver descrição das variáveis](#)

Regional Iratí

Desde o início do ano, 9007 casos de dengue foram registrados na Regional de Saúde, sendo NA na última semana.



Municípios

- Rio Azul
- Mallet
- Fernandes Pinheiro
- Guamiranga
- Imbituva
- Inácio Martins
- Iratí
- Rebouças
- Teixeira Soares

Início

Figura 4. Casos notificados de dengue e Índice de menção em mídia social sobre dengue na Regional Iratí

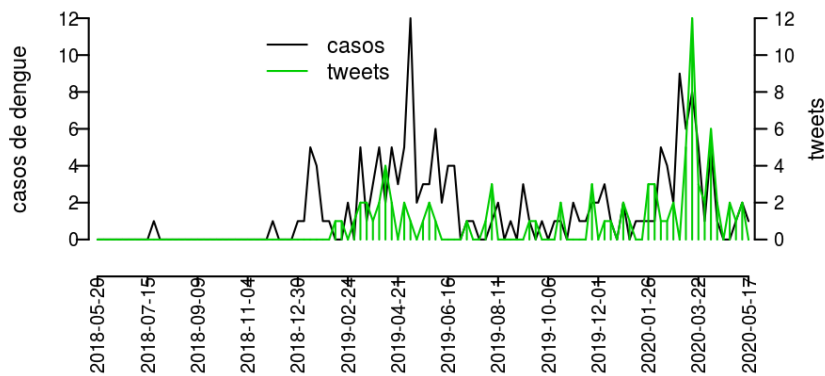


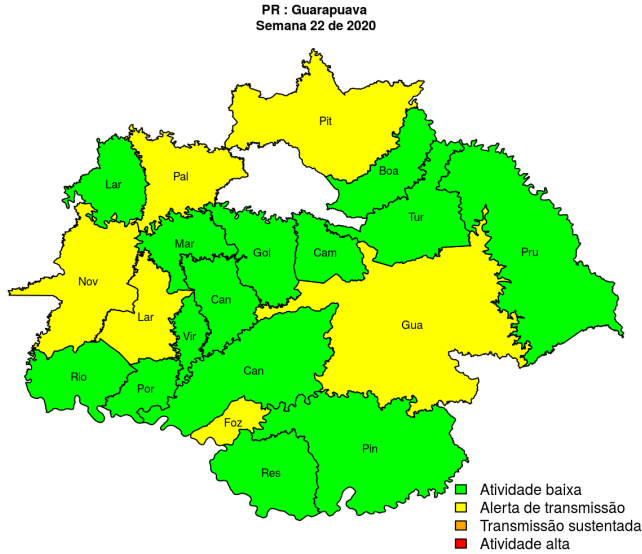
Tabela 4. Resumo das últimas seis semanas epidemiológicas na Regional Iratí

SE	temperatura	tweet	casos notif	casos preditos
202017		0	0	0
202018		2	0	0
202019		1	1	1
202020		2	2	2
202021		0	1	1
202022		0	0	

[hyperlinkvartabver descrição das variáveis](#)

Regional Guarapuava

Desde o início do ano, 10928 casos de dengue foram registrados na Regional de Saúde, sendo NA na última semana.



Municípios

- Boa Ventura de São Roque
- Palmital
- Pinhão
- Porto Barreiro
- Prudentópolis
- Foz do Jordão
- Goioxim
- Campina do Simão
- Cândói
- Cantagalo
- Laranjeiras do Sul
- Marquinho
- Nova Laranjeiras
- Reserva do Iguaçu
- Virmond
- Guarapuava
- Laranjal
- Pitanga
- Rio Bonito do Iguaçu
- Turvo

Início

Figura 5. Casos notificados de dengue e Índice de menção em mídia social sobre dengue na Regional Guarapuava

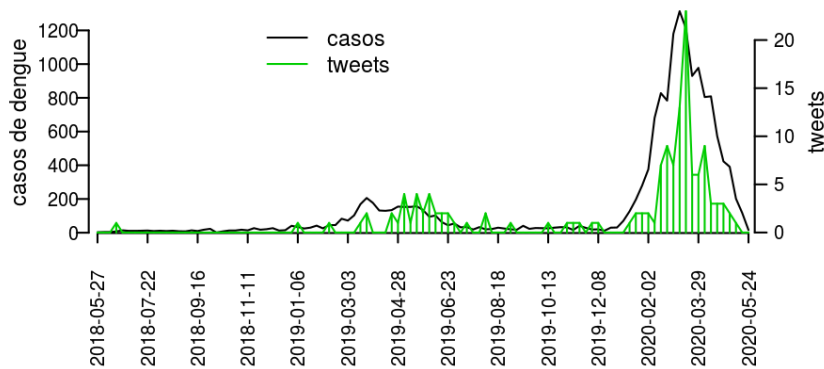


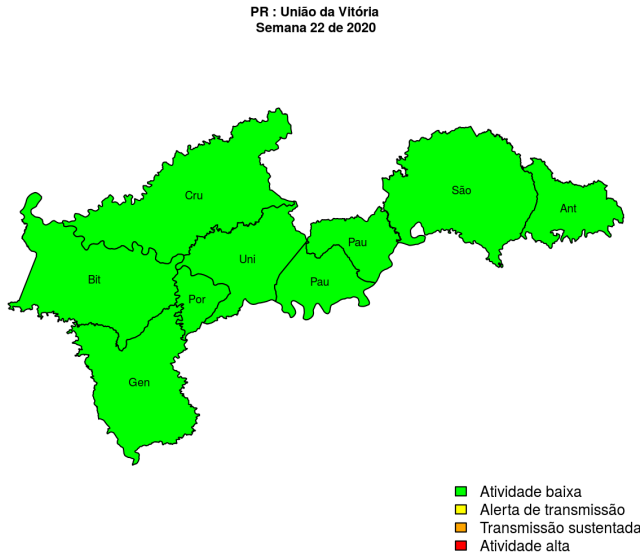
Tabela 5. Resumo das últimas seis semanas epidemiológicas na Regional Guarapuava

SE	temperatura	tweet	casos notif	casos preditos
202017		7	44	44
202018		9	25	25
202019		6	19	19
202020		4	27	27
202021		0	11	11
202022		0	3	

[hyperlink](#) [vartabver](#) [descrição](#) das variáveis

Regional União da Vitória

Desde o início do ano, 1493 casos de dengue foram registrados na Regional de Saúde, sendo NA na última semana.



Municípios

- Bituruna
- Paulo Frontin
- São Mateus do Sul
- União da Vitória
- Cruz Machado
- Antônio Olinto
- General Carneiro
- Paula Freitas
- Porto Vitória

[Início](#)

Figura 6. Casos notificados de dengue e Índice de menção em mídia social sobre dengue na Regional União da Vitória

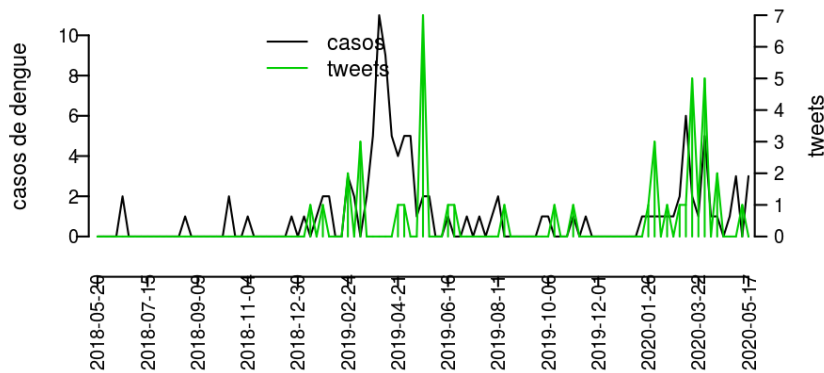


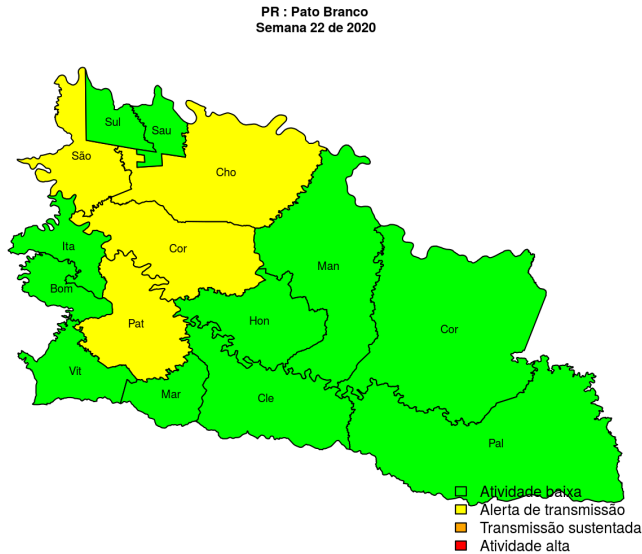
Tabela 6. Resumo das últimas seis semanas epidemiológicas na Regional União da Vitória

SE	temperatura	tweet	casos notif	casos preditos
202017		0	0	0
202018		0	1	1
202019		0	3	3
202020		1	0	0
202021		0	3	3
202022		0	0	

[hyperlink](#) [vartab](#) [ver](#) [descrição](#) das variáveis

Regional Pato Branco

Desde o início do ano, 28499 casos de dengue foram registrados na Regional de Saúde, sendo NA na última semana.



Municípios

- Vitorino
- Mariópolis
- Clevelândia
- Coronel Domingos Soares
- Coronel Vivida
- Chopinzinho
- Honório Serpa
- Itapejara d'Oeste
- Mangueirinha
- Palmas
- Pato Branco
- São João
- Sulina
- Bom Sucesso do Sul
- Saudade do Iguçu

Início

Figura 7. Casos notificados de dengue e Índice de menção em mídia social sobre dengue na Regional Pato Branco

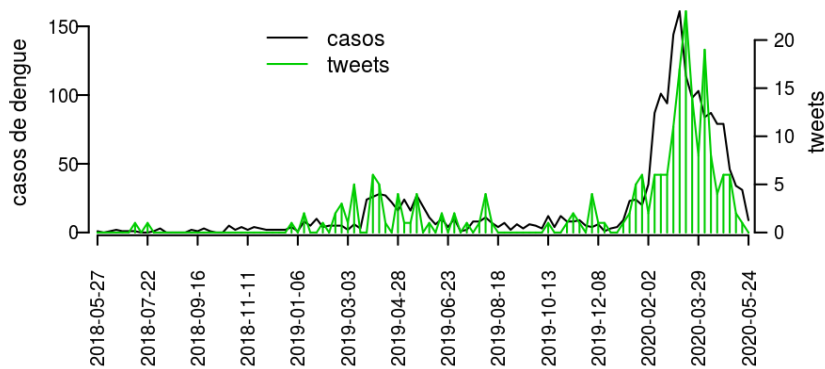


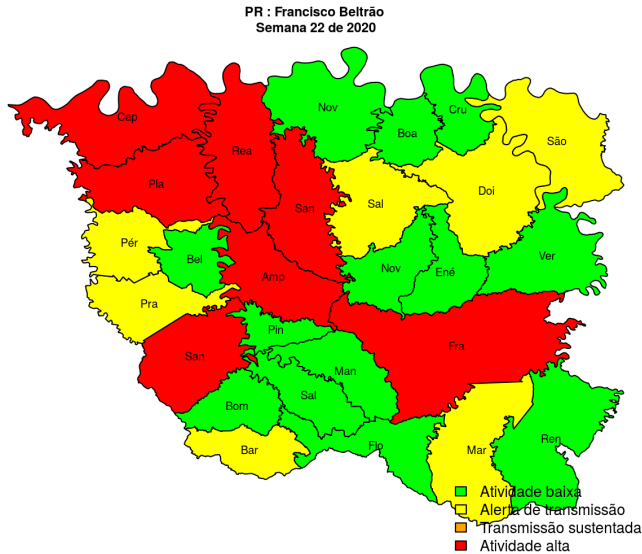
Tabela 7. Resumo das últimas seis semanas epidemiológicas na Regional Pato Branco

SE	temperatura	tweet	casos notif	casos preditos
202017		3	51	51
202018		7	48	48
202019		7	28	28
202020		3	15	15
202021		1	13	13
202022		0	6	

[hyperlink](#) [vartabver](#) [descrição](#) das variáveis

Regional Francisco Beltrão

Desde o início do ano, 3659 casos de dengue foram registrados na Regional de Saúde, sendo NA na última semana.



Municípios

- Ampére
- Capanema
- Nova Prata do Iguaçu
- Planalto
- Realeza
- Salgado Filho
- Santo Antônio do Sudoeste
- Bela Vista da Caroba
- Cruzeiro do Iguaçu
- Dois Vizinhos
- Boa Esperança do Iguaçu
- Enéas Marques
- Flor da Serra do Sul
- Bom Jesus do Sul
- Francisco Beltrão
- Manfrinópolis
- Marmeleiro
- Nova Esperança do Sudoeste
- Pérola d'Oeste
- Pinhal de São Bento
- Renascença
- Salto do Lontra
- Santa Izabel do Oeste
- São Jorge d'Oeste
- Verê
- Barracão
- Pranchita

Início

Figura 8. Casos notificados de dengue e Índice de menção em mídia social sobre dengue na Regional Francisco Beltrão

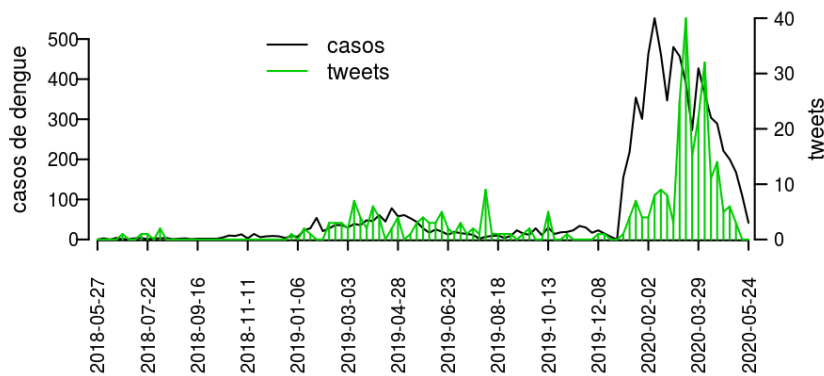


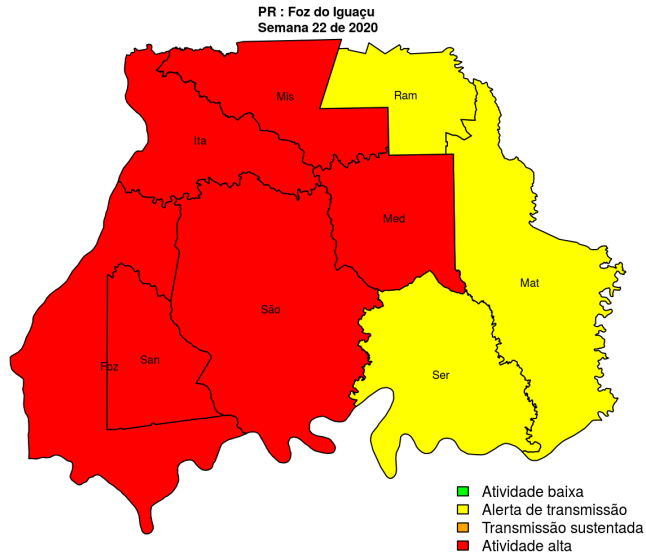
Tabela 8. Resumo das últimas seis semanas epidemiológicas na Regional Francisco Beltrão

SE	temperatura	tweet	casos notif	casos preditos
202017		16	287	287
202018		5	219	219
202019		6	201	201
202020		3	165	165
202021		0	109	109
202022		0	41	

[hyperlink](#) [vartabver](#) [descrição](#) das variáveis

Regional Foz do Iguaçu

Desde o início do ano, 457 casos de dengue foram registrados na Regional de Saúde, sendo NA na última semana.



Municípios

- Matelândia
- Foz do Iguaçu
- Medianeira
- Missal
- Ramilândia
- São Miguel do Iguaçu
- Serranópolis do Iguaçu
- Itaipulândia
- Santa Terezinha de Itaipu

Início

Figura 9. Casos notificados de dengue e Índice de menção em mídia social sobre dengue na Regional Foz do Iguaçu

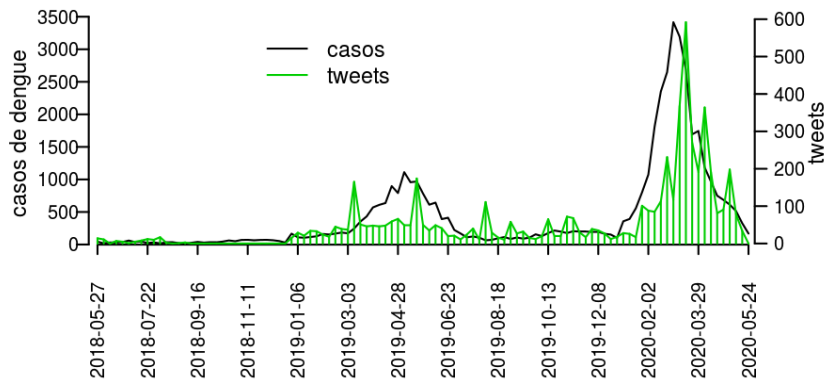


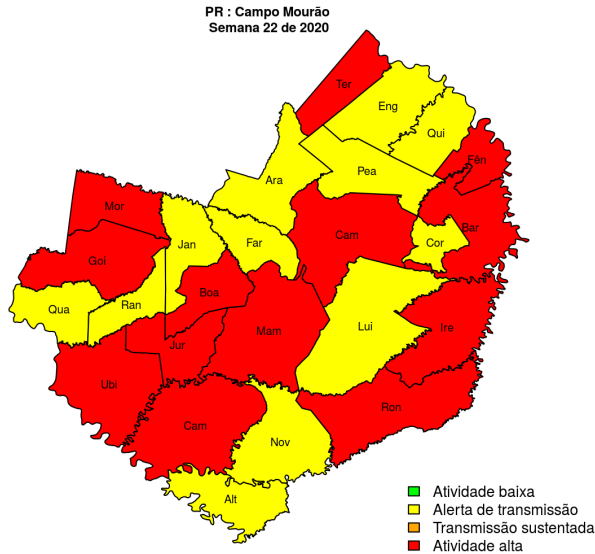
Tabela 9. Resumo das últimas seis semanas epidemiológicas na Regional Foz do Iguaçu

SE	temperatura	tweet	casos notif	casos preditos
202017		17	801	801
202018		22	764	764
202019		29	670	670
202020		23	538	538
202021		4	378	378
202022		0	183	

[hyperlinkvartabver](#) descrição das variáveis

Regional Campo Mourão

Desde o início do ano, 56 casos de dengue foram registrados na Regional de Saúde, sendo NA na última semana.



Municípios

- Barbosa Ferraz
- Campo Mourão
- Fênix
- Corumbataí do Sul
- Quinta do Sol
- Nova Cantu
- Boa Esperança
- Farol
- Goioerê
- Iretama
- Araruna
- Janiópolis
- Juranda
- Luiziana
- Mamborê
- Peabiru
- Quarto Centenário
- Rancho Alegre D'Oeste
- Terra Boa
- Ubitatã
- Campina da Lagoa
- Engenheiro Beltrão
- Roncador
- Altamira do Paraná
- Moreira Sales

Início

Figura 10. Casos notificados de dengue e Índice de menção em mídia social sobre dengue na Regional Campo Mourão

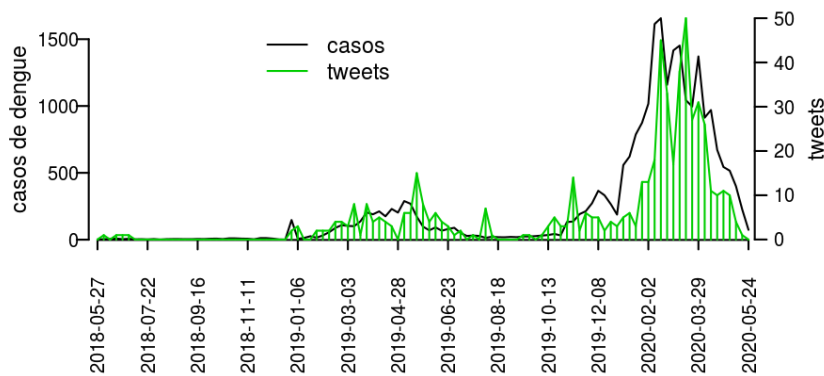


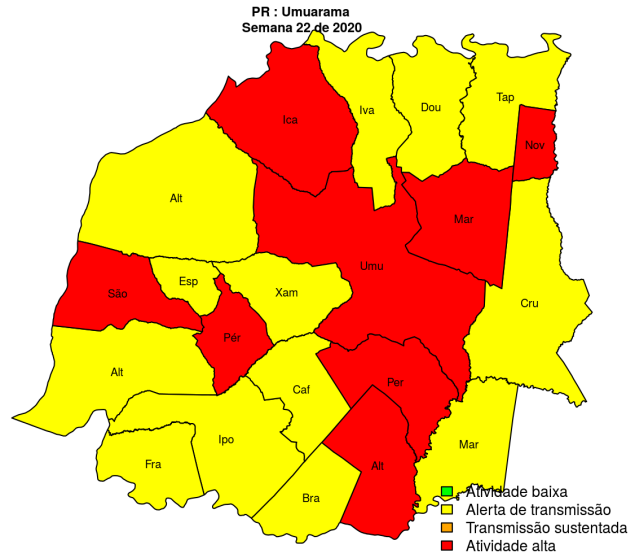
Tabela 10. Resumo das últimas seis semanas epidemiológicas na Regional Campo Mourão

SE	temperatura	tweet	casos notif	casos preditos
202017		10	688	688
202018		11	552	552
202019		10	528	528
202020		4	409	409
202021		1	232	232
202022		0	65	

[hyperlinkvartabver descrição das variáveis](#)

Regional Umuarama

Desde o início do ano, 3696 casos de dengue foram registrados na Regional de Saúde, sendo NA na última semana.



Municípios

- Cafezal do Sul
- Altônia
- Nova Olímpia
- Perobal
- Tapira
- Ivaté
- Alto Piquiri
- Brasilândia do Sul
- Douradina
- Esperança Nova
- Francisco Alves
- Icaraíma
- Iporã
- Maria Helena
- Pérola
- São Jorge do Patrocínio
- Alto Paraíso
- Xambrê
- Cruzeiro do Oeste
- Mariluz
- Umuarama

Início

Figura 11. Casos notificados de dengue e Índice de menção em mídia social sobre dengue na Regional Umuarama

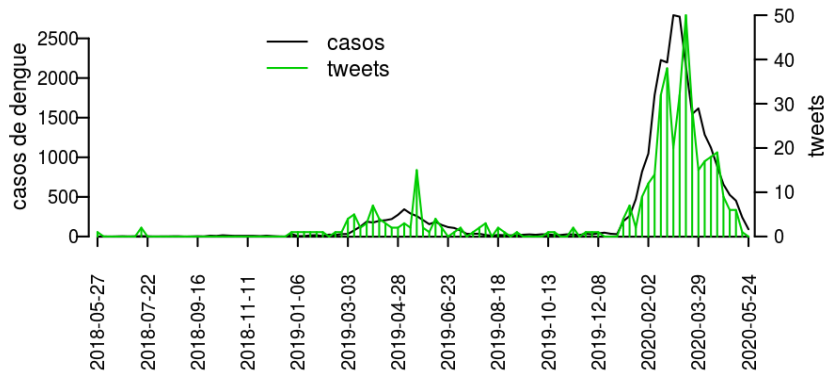


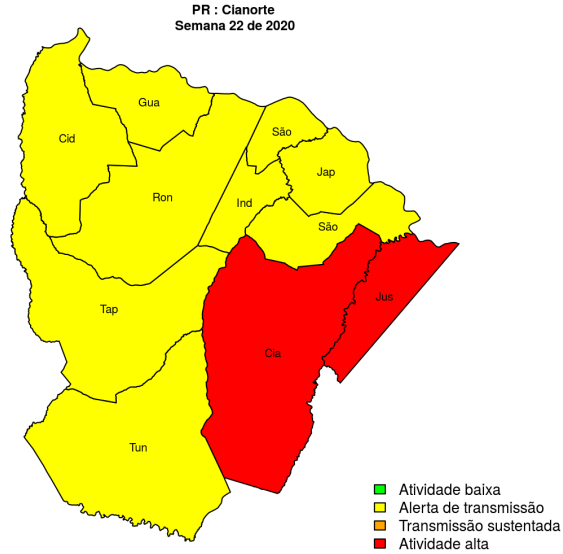
Tabela 11. Resumo das últimas seis semanas epidemiológicas na Regional Umuarama

SE	temperatura	tweet	casos notif	casos preditos
202017		18	755	755
202018		8	542	542
202019		5	458	458
202020		5	394	394
202021		1	203	203
202022		0	85	

[hyperlinkvartabver descrição das variáveis](#)

Regional Cianorte

Desde o início do ano, 6856 casos de dengue foram registrados na Regional de Saúde, sendo NA na última semana.



Municípios

- Jussara
- Tuneiras do Oeste
- Cianorte
- Guaporema
- Indianópolis
- Rondon
- São Tomé
- Cidade Gaúcha
- Japurá
- São Manoel do Paraná
- Tapejara

Início

Figura 12. Casos notificados de dengue e Índice de menção em mídia social sobre dengue na Regional Cianorte

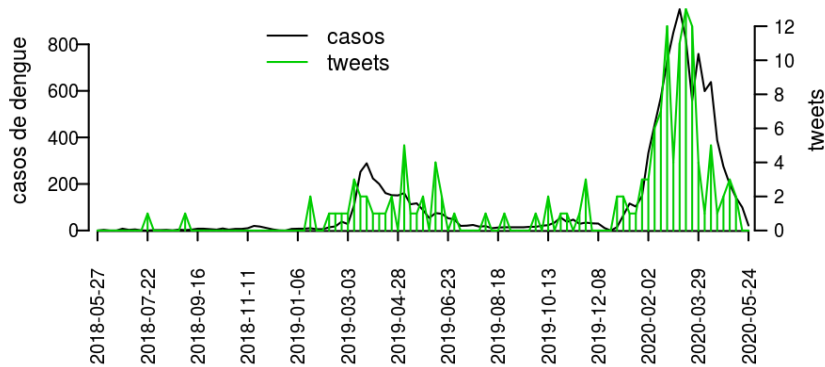


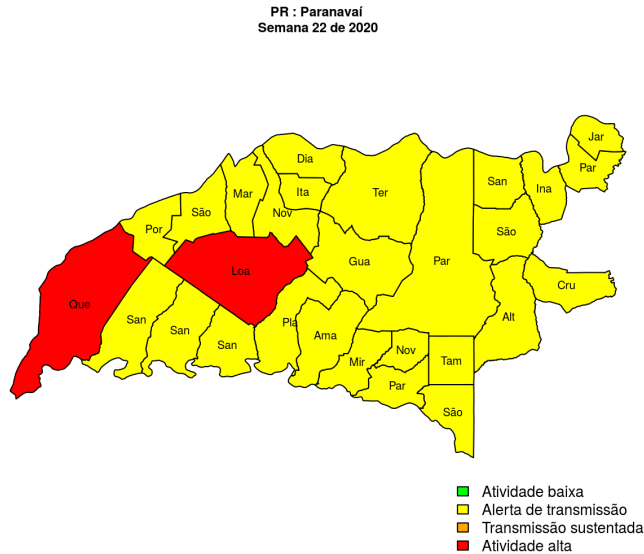
Tabela 12. Resumo das últimas seis semanas epidemiológicas na Regional Cianorte

SE	temperatura	tweet	casos notif	casos preditos
202017		1	380	380
202018		3	270	270
202019		3	203	203
202020		3	140	140
202021		0	103	103
202022		0	21	

[hyperlinkvartabver](#) descrição das variáveis

Regional Paranavaí

Desde o início do ano, 80233 casos de dengue foram registrados na Regional de Saúde, sendo NA na última semana.



Municípios

- Amaporã
- Cruzeiro do Sul
- Alto Paraná
- Mirador
- Paranapoema
- Planaltina do Paraná
- Santa Cruz de Monte Castelo
- Santa Isabel do Ivaí
- Guairaçá
- Inajá
- Jardim Olinda
- Diamante do Norte
- Marilena
- Nova Aliança do Ivaí
- Paraíso do Norte
- Paranavaí
- Porto Rico
- Santa Mônica
- São Carlos do Ivaí
- São João do Caiuá
- São Pedro do Paraná
- Tamboara
- Terra Rica
- Itaúna do Sul
- Loanda
- Querência do Norte
- Santo Antônio do Caiuá

[Início](#)

Figura 13. Casos notificados de dengue e Índice de menção em mídia social sobre dengue na Regional Paranavaí

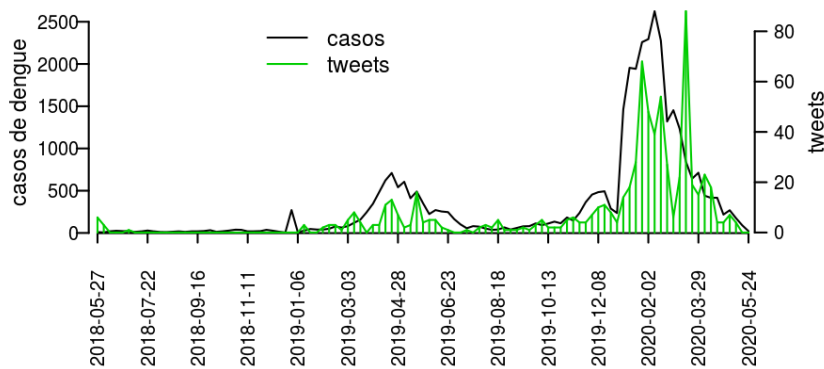


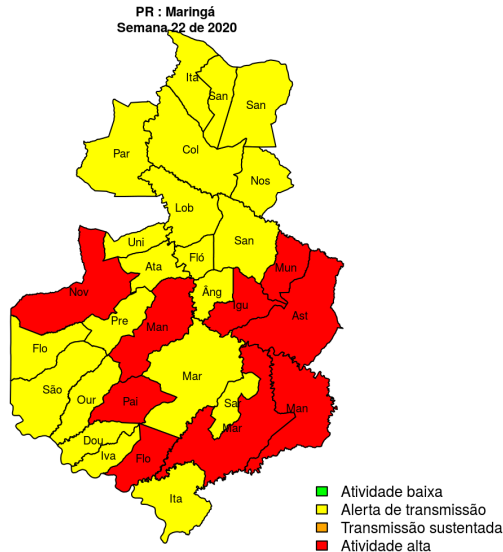
Tabela 13. Resumo das últimas seis semanas epidemiológicas na Regional Paranavaí

SE	temperatura	tweet	casos notif	casos preditos
202017		4	417	417
202018		4	218	218
202019		7	269	269
202020		4	176	176
202021		0	91	91
202022		0	22	

[hyperlinkvartabver descrição das variáveis](#)

Regional Maringá

Desde o início do ano, 42758 casos de dengue foram registrados na Regional de Saúde, sendo NA na última semana.



Municípios

- Doutor Camargo
- Florai
- Munhoz de Melo
- Paçandu
- Presidente Castelo Branco
- São Jorge do Ivaí
- Uniflor
- Itaguajé
- Lobato
- Maringá
- Astorga
- Colorado
- Floresta
- Itambé
- Ivatuba
- Marialva
- Nossa Senhora das Graças
- Nova Esperança
- Ourizona
- Santa Fé
- Santa Inês
- Atalaia
- Santo Inácio
- Sarandi
- Flórida
- Mandaguari
- Iguaraçu
- Mandaguacu
- Paranacity
- Ângulo

[Início](#)

Figura 14. Casos notificados de dengue e Índice de menção em mídia social sobre dengue na Regional Maringá

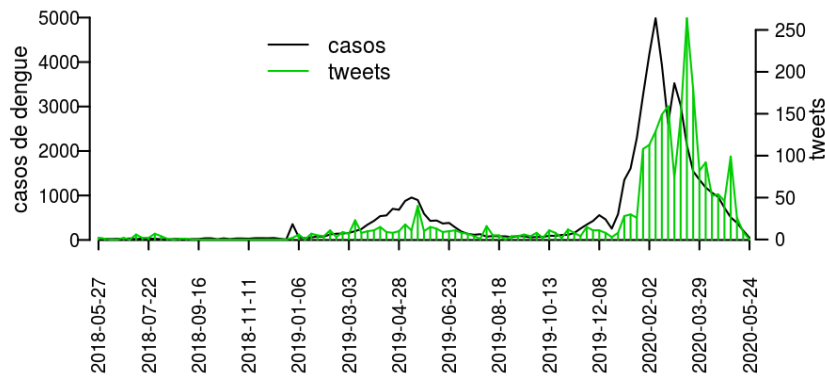


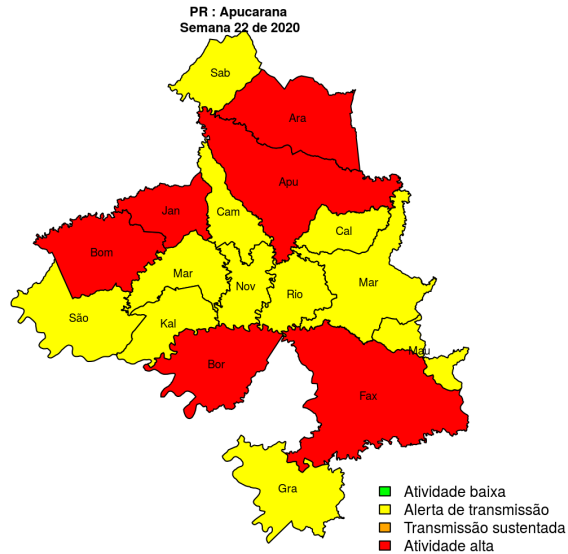
Tabela 14. Resumo das últimas seis semanas epidemiológicas na Regional Maringá

SE	temperatura	tweet	casos notif	casos preditos
202017		58	1098	1098
202018		48	811	811
202019		101	587	587
202020		26	428	428
202021		9	227	227
202022		0	51	

[hyperlinkvartabver descrição das variáveis](#)

Regional Apucarana

Desde o início do ano, 2862 casos de dengue foram registrados na Regional de Saúde, sendo NA na última semana.



Municípios

- Araçongas
- Borrazópolis
- Cambira
- São Pedro do Ivaí
- Jandaia do Sul
- Marilândia do Sul
- Apucarana
- Califórnia
- Kaloré
- Marumbi
- Mauá da Serra
- Novo Itacolomi
- Rio Bom
- Bom Sucesso
- Faxinal
- Grandes Rios
- Sabáudia

Início

Figura 15. Casos notificados de dengue e Índice de menção em mídia social sobre dengue na Regional Apucarana

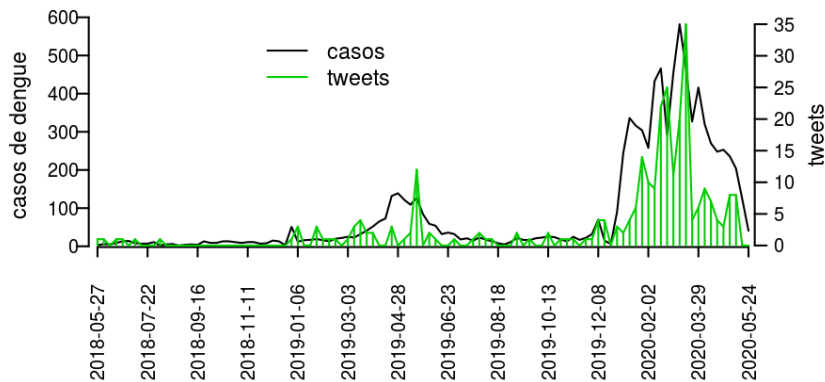


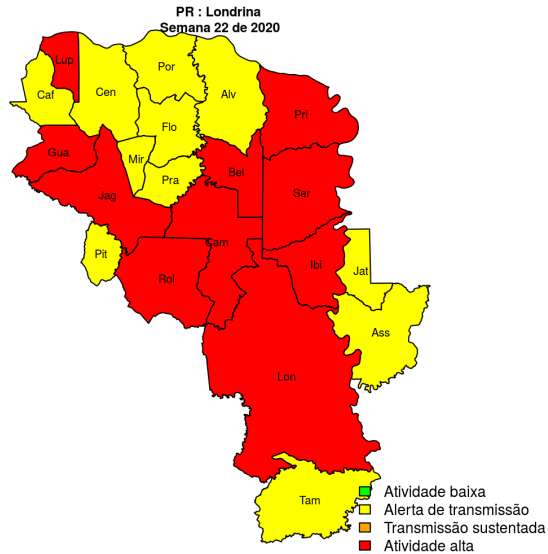
Tabela 15. Resumo das últimas seis semanas epidemiológicas na Regional Apucarana

SE	temperatura	tweet	casos notif	casos preditos
202017		5	324	324
202018		2	291	291
202019		8	288	288
202020		7	248	248
202021		0	136	136
202022		0	42	

[hyperlinkvartabver descrição das variáveis](#)

Regional Londrina

Desde o início do ano, 23308 casos de dengue foram registrados na Regional de Saúde, sendo NA na última semana.



Municípios

- Ibiporã
- Lupionópolis
- Assaí
- Bela Vista do Paraíso
- Cafeara
- Centenário do Sul
- Florestópolis
- Guaraci
- Jaguapitã
- Jataizinho
- Londrina
- Miraselva
- Porecatu
- Prado Ferreira
- Primeiro de Maio
- Sertanópolis
- Tamarana
- Alvorada do Sul
- Cambé
- Pitangueiras
- Rolândia

Início

Figura 16. Casos notificados de dengue e Índice de menção em mídia social sobre dengue na Regional Londrina

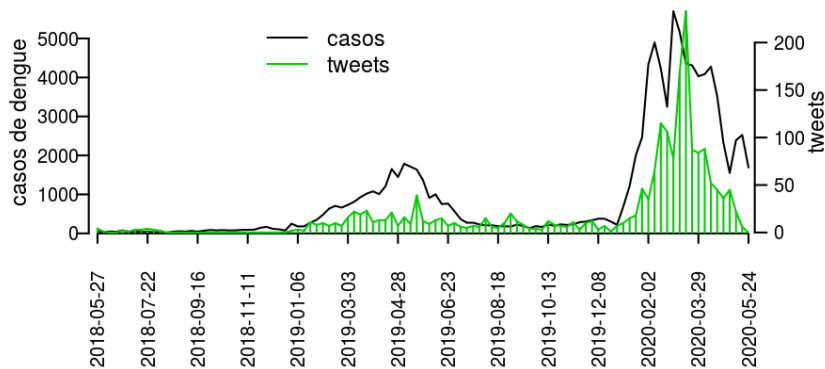


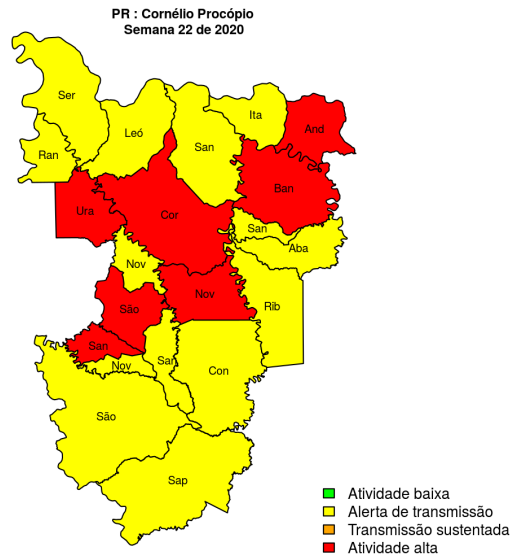
Tabela 16. Resumo das últimas seis semanas epidemiológicas na Regional Londrina

SE	temperatura	tweet	casos notif	casos preditos
202017		46	3986	3986
202018		38	2680	2680
202019		45	1877	1877
202020		23	2535	2535
202021		6	2617	2617
202022		0	1697	

[hyperlink](#) [vartabver](#) [descrição](#) das variáveis

Regional Cornélio Procópio

Desde o início do ano, 926 casos de dengue foram registrados na Regional de Saúde, sendo NA na última semana.



Municípios

- Bandeirantes
- Itambaracá
- Nova Fátima
- Nova Santa Bárbara
- Ribeirão do Pinhal
- Santa Cecília do Pavão
- Santa Mariana
- Santo Antônio do Paraíso
- São Jerônimo da Serra
- Sapopema
- Sertaneja
- Uraí
- Congonhinhas
- Andirá
- Abatiá
- Cornélio Procópio
- Leópolis
- Nova América da Colina
- Rancho Alegre
- Santa Amélia
- São Sebastião da Amoreira

[Início](#)

Figura 17. Casos notificados de dengue e Índice de menção em mídia social sobre dengue na Regional Cornélio Procópio

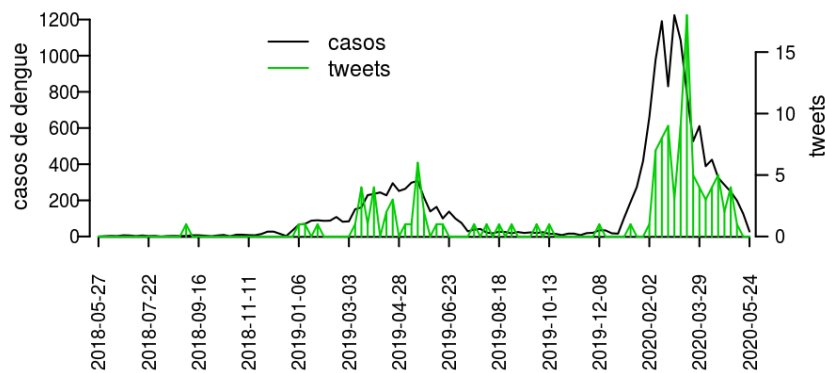


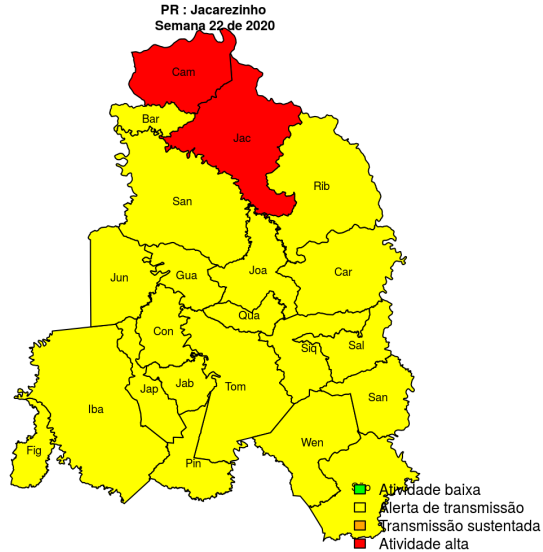
Tabela 17. Resumo das últimas seis semanas epidemiológicas na Regional Cornélio Procópio

SE	temperatura	tweet	casos notif	casos preditos
202017		5	325	325
202018		2	286	286
202019		4	248	248
202020		1	199	199
202021		0	126	126
202022		0	28	

[hyperlinkvartabver descrição das variáveis](#)

Regional Jacarezinho

Desde o início do ano, 444 casos de dengue foram registrados na Regional de Saúde, sendo NA na última semana.



Municípios

- Barra do Jacaré
- Cambará
- Carlópolis
- Conselheiro Mairinck
- Guapirama
- Jaboti
- Japira
- Joaquim Távora
- Jundiá do Sul
- Quatiguá
- Ribeirão Claro
- Salto do Itararé
- Santo Antônio da Platina
- Siqueira Campos
- Wenceslau Braz
- Figueira
- Ibaiti
- Jacarezinho
- Pinhalão
- Santana do Itararé
- São José da Boa Vista
- Tomazina

Início

Figura 18. Casos notificados de dengue e Índice de menção em mídia social sobre dengue na Regional Jacarezinho

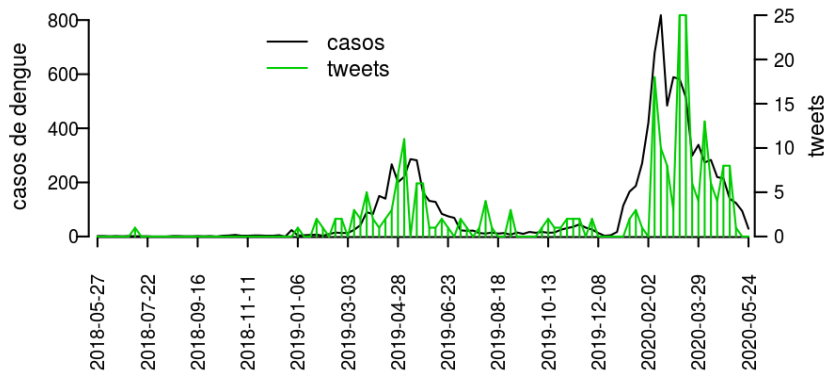


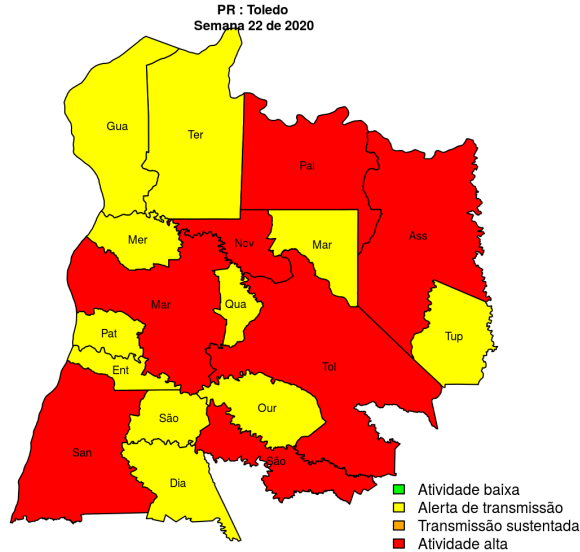
Tabela 18. Resumo das últimas seis semanas epidemiológicas na Regional Jacarezinho

SE	temperatura	tweet	casos notif	casos preditos
202017		4	220	220
202018		8	214	214
202019		8	140	140
202020		1	124	124
202021		0	94	94
202022		0	29	

[hyperlink](#) [vartabver](#) [descrição](#) das variáveis

Regional Toledo

Desde o início do ano, 323 casos de dengue foram registrados na Regional de Saúde, sendo NA na última semana.



Municípios

- Diamante D'Oeste
- Entre Rios do Oeste
- Guaíra
- Marechal Cândido Rondon
- Mercedes
- Nova Santa Rosa
- Ouro Verde do Oeste
- Palotina
- Pato Bragado
- Quatro Pontes
- Santa Helena
- São José das Palmeiras
- São Pedro do Iguaçu
- Terra Roxa
- Toledo
- Tupãssi
- Assis Chateaubriand
- Maripá

Início

Figura 19. Casos notificados de dengue e Índice de menção em mídia social sobre dengue na Regional Toledo

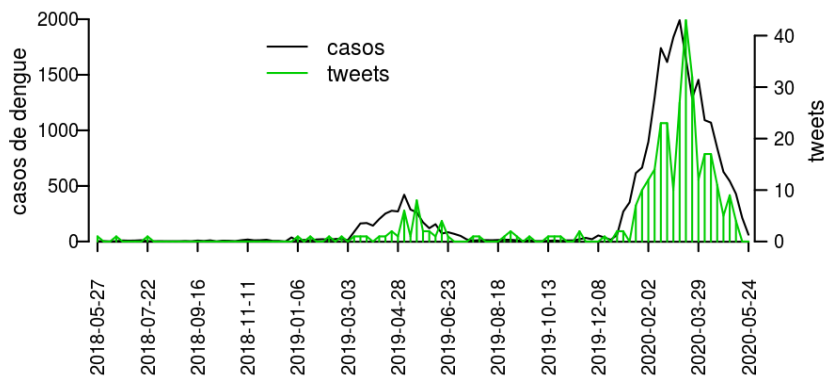


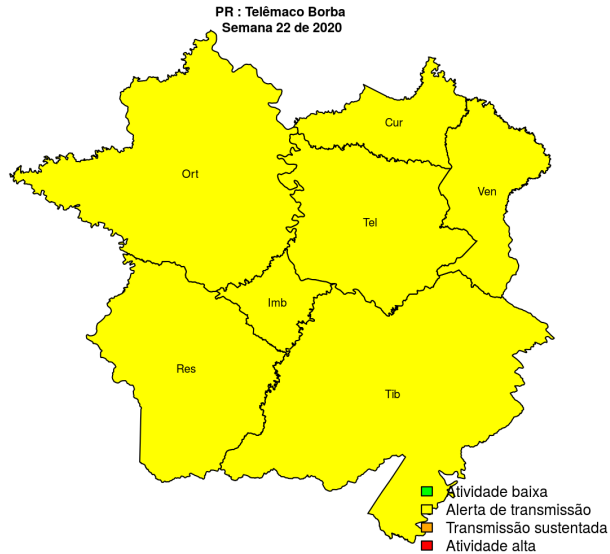
Tabela 19. Resumo das últimas seis semanas epidemiológicas na Regional Toledo

SE	temperatura	tweet	casos notif	casos preditos
202017		11	842	842
202018		5	627	627
202019		9	544	544
202020		4	429	429
202021		0	213	213
202022		0	62	

[hyperlink](#) [vartabver](#) [descrição](#) das variáveis

Regional Telêmaco Borba

Desde o início do ano, 20605 casos de dengue foram registrados na Regional de Saúde, sendo NA na última semana.



Municípios

- Curiúva
- Imbaú
- Reserva
- Tibagi
- Ortigueira
- Telêmaco Borba
- Ventania

Início

Figura 20. Casos notificados de dengue e Índice de menção em mídia social sobre dengue na Regional Telêmaco Borba

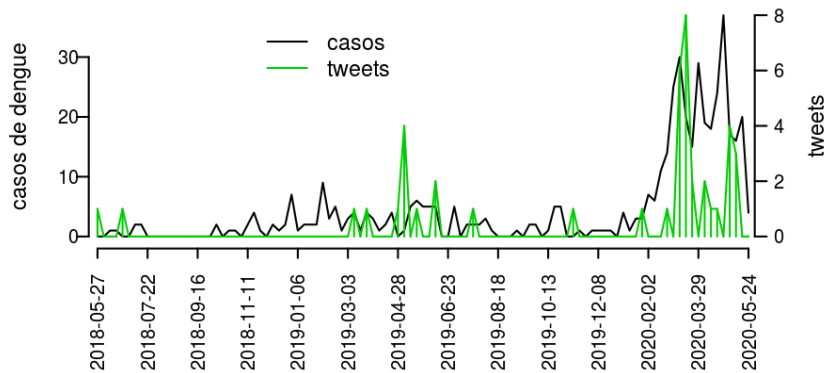


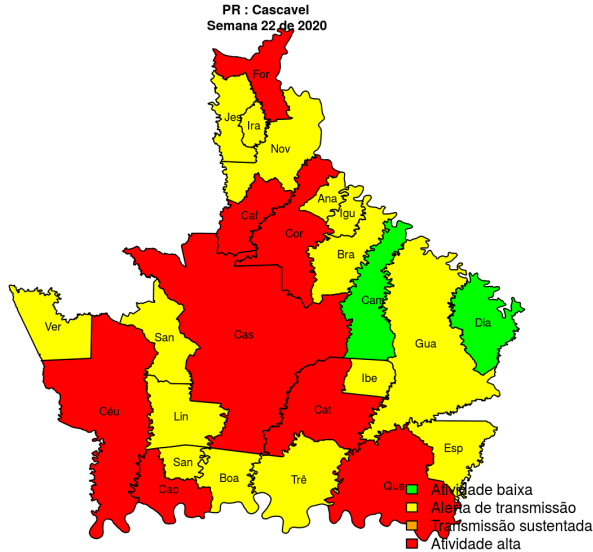
Tabela 20. Resumo das últimas seis semanas epidemiológicas na Regional Telêmaco Borba

SE	temperatura	tweet	casos notif	casos preditos
202017		1	24	24
202018		0	37	37
202019		4	17	17
202020		3	16	16
202021		0	20	20
202022		0	4	

[hyperlinkvartabver descrição das variáveis](#)

Regional Cascavel

Desde o início do ano, 26530 casos de dengue foram registrados na Regional de Saúde, sendo NA na última semana.



Municípios

- Céu Azul
- Nova Aurora
- Santa Tereza do Oeste
- Três Barras do Paraná
- Anahy
- Boa Vista da Aparecida
- Braganey
- Cafelândia
- Campo Bonito
- Capitão Leônidas Marques
- Cascavel
- Corbélia
- Catanduvas
- Diamante do Sul
- Espigão Alto do Iguaçu
- Guaraniaçu
- Ibema
- Igatu
- Iracema do Oeste
- Jesuítas
- Lindoeste
- Quedas do Iguaçu
- Santa Lúcia
- Vera Cruz do Oeste
- Formosa do Oeste

Início

Figura 21. Casos notificados de dengue e Índice de menção em mídia social sobre dengue na Regional Cascavel

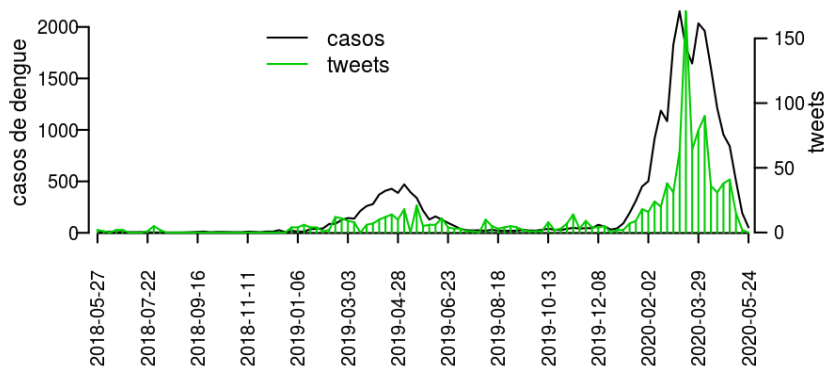


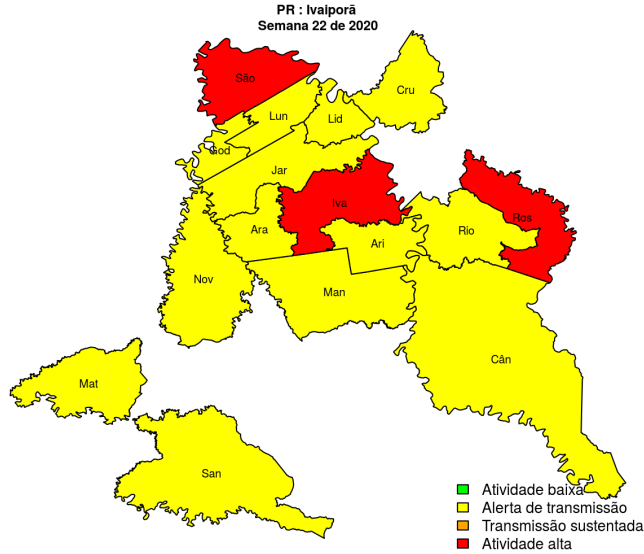
Tabela 21. Resumo das últimas seis semanas epidemiológicas na Regional Cascavel

SE	temperatura	tweet	casos notif	casos preditos
202017		22	1229	1229
202018		27	1007	1007
202019		32	838	838
202020		12	532	532
202021		2	221	221
202022		0	78	

[hyperlinkvartabver descrição das variáveis](#)

Regional Ivaiporã

Desde o início do ano, 31 casos de dengue foram registrados na Regional de Saúde, sendo NA na última semana.



Municípios

- Ariranha do Ivaí
- Ivaiporã
- Cruzmaltina
- Godoy Moreira
- Jardim Alegre
- Lidianópolis
- Lunardelli
- Manoel Ribas
- Mato Rico
- Nova Tebas
- Rio Branco do Ivaí
- Rosário do Ivaí
- Santa Maria do Oeste
- São João do Ivaí
- Arapuã
- Cândido de Abreu

Início

Figura 22. Casos notificados de dengue e Índice de menção em mídia social sobre dengue na Regional Ivaiporã

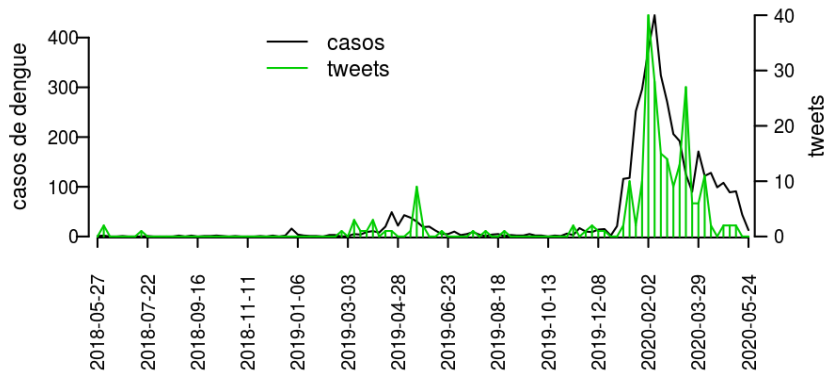


Tabela 22. Resumo das últimas seis semanas epidemiológicas na Regional Ivaiporã

SE	temperatura	tweet	casos notif	casos preditos
202017		0	99	99
202018		2	108	108
202019		2	89	89
202020		2	91	91
202021		0	44	44
202022		0	13	

[hyperlinkvartabver](#) descrição das variáveis

Resumo da situação epidemiológica da dengue nos municípios de Paraná, na semana 22 de 2020

Município	Regional	Temperatura	Tweets	Casos	Incidencia	Rt	Nível
Amaporã	Paranavaí						amarelo
Ampére	Francisco Beltrão			1	5.3	0.1	vermelho
Arapongas	Apucarana			5	4.3	0.2	vermelho
Barbosa Ferraz	Campo Mourão			15	121.0	0.6	vermelho
Bituruna	União da Vitória						verde
Boa Ventura de São Roque	Guarapuava						verde
Borrazópolis	Apucarana			2	27.1	0.1	vermelho
Cafezal do Sul	Umuarama			2	46.9	0.2	amarelo
Cambira	Apucarana						amarelo
Campo Mourão	Campo Mourão			1	1.1	0.0	vermelho
Capanema	Francisco Beltrão			2	10.4	0.1	vermelho
Céu Azul	Cascavel			2	17.1	0.1	vermelho
Cruzeiro do Sul	Paranavaí			1	21.6	0.3	amarelo
Doutor Camargo	Maringá			1	16.5	2.9	amarelo
Fênix	Campo Mourão			4	81.6	0.2	vermelho
Floraí	Maringá			2	39.1	2.2	amarelo
Altônia	Umuarama						amarelo
Alto Paraná	Paranavaí			1	6.8	0.1	amarelo
Corumbataí do Sul	Campo Mourão						amarelo
Matelândia	Foz do Iguaçu						amarelo
Mirador	Paranavaí						amarelo
Munhoz de Melo	Maringá			6	152.5	0.3	vermelho
Nova Aurora	Cascavel			2	17.5	0.2	amarelo
Nova Olímpia	Umuarama			6	103.3	0.3	vermelho
Nova Prata do Iguaçu	Francisco Beltrão						verde
Paiçandu	Maringá			4	10.1	0.4	vermelho
Palmital	Guarapuava						amarelo
Paranapoema	Paranavaí						amarelo
Paulo Frontin	União da Vitória						verde
Perobal	Umuarama			2	33.2	0.2	vermelho
Pinhão	Guarapuava						verde
Planaltina do Paraná	Paranavaí			2	46.6	0.4	amarelo
Planalto	Francisco Beltrão			1	7.2	0.1	vermelho
Porto Barreiro	Guarapuava						verde
Presidente Castelo Branco	Maringá			1	19.3	0.2	amarelo
Prudentópolis	Guarapuava						verde
Quinta do Sol	Campo Mourão			1	20.2	0.8	amarelo
Realeza	Francisco Beltrão			15	87.9	0.4	vermelho
Rio Azul	Iratí						verde
Salgado Filho	Francisco Beltrão						verde
Santa Cruz de Monte Castelo	Paranavaí						amarelo
Santa Isabel do Ivaí	Paranavaí			1	11.3	1.1	amarelo
Santa Tereza do Oeste	Cascavel						amarelo
São Jorge do Ivaí	Maringá			1	17.6	0.1	amarelo
São Mateus do Sul	União da Vitória						verde
São Pedro do Ivaí	Apucarana						amarelo
Sengés	Ponta Grossa						amarelo
Tapira	Umuarama			2	34.3	0.3	amarelo
Três Barras do Paraná	Cascavel						amarelo
União da Vitória	União da Vitória						verde
Uniflor	Maringá						amarelo
Vitorino	Pato Branco						verde

Continua na próxima página

Município	Regional	Temperatura	Tweets	Casos	Incidencia	Rt	Nível
Nova Cantu	Campo Mourão						amarelo
Santo Antônio do Sudoeste	Francisco Beltrão						vermelho
Foz do Jordão	Guarapuava						amarelo
Goioxim	Guarapuava						verde
Guairaçá	Paranavaí						amarelo
Ibiporã	Londrina			23	43.5	0.3	vermelho
Inajá	Paranavaí						amarelo
Itaguajé	Maringá						amarelo
Ivaté	Umuarama			8	99.2	0.7	amarelo
Jandaia do Sul	Apucarana			6	28.2	0.2	vermelho
Jardim Olinda	Paranavaí			1	71.3	0.3	amarelo
Jussara	Cianorte			4	57.2	0.3	vermelho
Lobato	Maringá						amarelo
Lupionópolis	Londrina			9	184.2	0.8	vermelho
Mallet	Irati						verde
Marilândia do Sul	Apucarana			1	11.0	0.2	amarelo
Maringá	Maringá			11	2.7	0.1	amarelo
Tuneiras do Oeste	Cianorte						amarelo
Mariópolis	Pato Branco						verde
Alto Piquiri	Umuarama						vermelho
Cruz Machado	União da Vitória						verde
Paranaguá	Paranaguá			1	0.7	0.0	vermelho
Piên	Curitiba						verde
Pinhais	Curitiba						amarelo
Piraquara	Curitiba						verde
Pontal do Paraná	Paranaguá			4	16.1	0.2	amarelo
Quatro Barras	Curitiba						verde
Quitandinha	Curitiba						verde
Rio Branco do Sul	Curitiba						verde
São José dos Pinhais	Curitiba						amarelo
Tijucas do Sul	Curitiba						verde
Tunas do Paraná	Curitiba						verde
Castro	Ponta Grossa						verde
Cerro Azul	Curitiba						verde
Colombo	Curitiba						verde
Contenda	Curitiba						verde
Guaraqueçaba	Paranaguá						amarelo
Guaratuba	Paranaguá			7	19.7	0.3	vermelho
Itaperuçu	Curitiba						verde
Doutor Ulysses	Curitiba						verde
Adrianópolis	Curitiba						verde
Agudos do Sul	Curitiba						verde
Antonina	Paranaguá			4	20.6	2.5	amarelo
Arapoti	Ponta Grossa						amarelo
Araucária	Curitiba						verde
Bocaiúva do Sul	Curitiba						verde
Campina Grande do Sul	Curitiba						verde
Campo do Tenente	Curitiba						verde
Campo Magro	Curitiba						verde
Ivaí	Ponta Grossa						verde
Jaguariaíva	Ponta Grossa						verde
Mandirituba	Curitiba						verde
Matinhos	Paranaguá						amarelo
Fazenda Rio Grande	Curitiba						verde
Morretes	Paranaguá						amarelo

Continua na próxima página

Município	Regional	Temperatura	Tweets	Casos	Incidencia	Rt	Nível
Campina do Simão	Guarapuava						verde
Candói	Guarapuava						verde
Clevelândia	Pato Branco						verde
Bela Vista da Caroba	Francisco Beltrão						verde
Coronel Domingos Soares	Pato Branco						verde
Coronel Vivida	Pato Branco			1	4.6	0.6	amarelo
Anahy	Cascavel						amarelo
Cruzeiro do Iguaçu	Francisco Beltrão						verde
Dois Vizinhos	Francisco Beltrão						amarelo
Cantagalo	Guarapuava						verde
Chopinzinho	Pato Branco			3	15.0	0.4	amarelo
Antônio Olinto	União da Vitória						verde
Boa Esperança	Campo Mourão			3	67.6	0.2	vermelho
Boa Esperança do Iguaçu	Francisco Beltrão						verde
Enéas Marques	Francisco Beltrão						verde
Farol	Campo Mourão			1	29.8	0.3	amarelo
Fernandes Pinheiro	Iratí						verde
Flor da Serra do Sul	Francisco Beltrão						verde
Foz do Iguaçu	Foz do Iguaçu			146	55.3	0.4	vermelho
Bom Jesus do Sul	Francisco Beltrão						verde
Francisco Beltrão	Francisco Beltrão			11	12.6	0.7	vermelho
General Carneiro	União da Vitória						verde
Goioerê	Campo Mourão			14	47.2	0.2	vermelho
Guamiranga	Iratí						verde
Honório Serpa	Pato Branco						verde
Imbituva	Iratí						verde
Inácio Martins	Iratí						verde
Irati	Iratí						amarelo
Iretama	Campo Mourão						vermelho
Itapejara d'Oeste	Pato Branco						verde
Laranjeiras do Sul	Guarapuava						amarelo
Manfrinópolis	Francisco Beltrão						verde
Mangueirinha	Pato Branco						verde
Marmeleiro	Francisco Beltrão			4	27.6	1.2	amarelo
Marquinho	Guarapuava						verde
Medianeira	Foz do Iguaçu			13	28.7	0.3	vermelho
Missal	Foz do Iguaçu			4	36.8	0.3	vermelho
Nova Esperança do Sudoeste	Francisco Beltrão			4	76.9	2.8	verde
Nova Laranjeiras	Guarapuava			1	8.4	1.1	amarelo
Palmas	Pato Branco						verde
Palmeira	Ponta Grossa						verde
Pato Branco	Pato Branco						amarelo
Paula Freitas	União da Vitória						verde
Pérola d'Oeste	Francisco Beltrão			1	14.9	0.3	amarelo
Pinhal de São Bento	Francisco Beltrão						verde
Piraí do Sul	Ponta Grossa						verde
Ponta Grossa	Ponta Grossa			2	0.6	0.7	amarelo
Porto Amazonas	Ponta Grossa						verde
Porto Vitória	União da Vitória						verde
Ramilândia	Foz do Iguaçu						amarelo
Rebouças	Iratí						verde
Renascença	Francisco Beltrão						verde
Reserva do Iguaçu	Guarapuava						verde
Salto do Lontra	Francisco Beltrão						amarelo
Santa Izabel do Oeste	Francisco Beltrão						vermelho

Continua na próxima página

Município	Regional	Temperatura	Tweets	Casos	Incidencia	Rt	Nível
São João	Pato Branco			1	9.4	0.1	amarelo
São João do Triunfo	Ponta Grossa						verde
São Jorge d'Oeste	Francisco Beltrão			1	10.8	0.3	amarelo
São Miguel do Iguaçu	Foz do Iguaçu			1	3.7	0.1	vermelho
Serranópolis do Iguaçu	Foz do Iguaçu			2	43.1	0.2	amarelo
Sulina	Pato Branco			1	30.7	9.3	verde
Teixeira Soares	Irati						verde
Verê	Francisco Beltrão						verde
Virmond	Guarapuava			1	24.4	8.9	verde
Araruna	Campo Mourão			3	21.3	0.5	amarelo
Barracão	Francisco Beltrão			1	9.7	1.7	amarelo
Assaí	Londrina			1	6.2	0.4	amarelo
Apucarana	Apucarana			11	8.4	0.2	vermelho
Astorga	Maringá			2	7.7	0.1	vermelho
Bela Vista do Paraíso	Londrina						vermelho
Brasilândia do Sul	Umuarama			4	133.8	0.6	amarelo
Cafeara	Londrina						amarelo
Califórnia	Apucarana			1	11.7	0.7	amarelo
Centenário do Sul	Londrina			1	8.9	0.1	amarelo
Cianorte	Cianorte			4	5.1	0.1	vermelho
Colorado	Maringá						amarelo
Diamante do Norte	Paranavaí			1	18.4	2.2	amarelo
Douradina	Umuarama						amarelo
Esperança Nova	Umuarama			2	106.7	0.4	amarelo
Floresta	Maringá						vermelho
Florestópolis	Londrina			1	9.0	0.2	amarelo
Francisco Alves	Umuarama						amarelo
Guaporema	Cianorte			3	130.9	0.5	amarelo
Guaraci	Londrina			2	36.6	0.2	vermelho
Icaraíma	Umuarama			8	93.4	0.3	vermelho
Indianópolis	Cianorte			1	22.3	0.1	amarelo
Iporã	Umuarama						amarelo
Itambé	Maringá						amarelo
Ivatuba	Maringá						amarelo
Jaguapitã	Londrina			5	37.6	0.2	vermelho
Janiópolis	Campo Mourão						amarelo
Jataizinho	Londrina			2	15.9	0.3	amarelo
Juranda	Campo Mourão			4	52.2	0.3	vermelho
Kaloré	Apucarana			5	113.6	0.7	amarelo
Londrina	Londrina			1621	292.9	0.9	vermelho
Luiziana	Campo Mourão						amarelo
Mamborê	Campo Mourão						vermelho
Maria Helena	Umuarama						vermelho
Marialva	Maringá						vermelho
Marilena	Paranavaí			2	28.0	0.3	amarelo
Marumbi	Apucarana						amarelo
Mauá da Serra	Apucarana						amarelo
Miraselva	Londrina						amarelo
Nossa Senhora das Graças	Maringá						amarelo
Nova Aliança do Ivaí	Paranavaí						amarelo
Nova Esperança	Maringá			5	17.9	0.2	vermelho
Novo Itacolomi	Apucarana			3	103.2	0.7	amarelo
Ourizona	Maringá						amarelo
Paraíso do Norte	Paranavaí						amarelo
Paranavaí	Paranavaí			1	1.1	0.0	amarelo

Continua na próxima página

Município	Regional	Temperatura	Tweets	Casos	Incidência	Rt	Nível
Peabiru	Campo Mourão			1	7.1	0.7	amarelo
Pérola	Umuarama			14	127.0	1.1	vermelho
Porecatu	Londrina			4	28.9	0.7	amarelo
Porto Rico	Paranavaí						amarelo
Quarto Centenário	Campo Mourão						amarelo
Rancho Alegre D'Oeste	Campo Mourão			1	35.5	2.4	amarelo
Rio Bom	Apucarana						amarelo
Rondon	Cianorte			3	31.5	0.3	amarelo
Santa Fé	Maringá			1	8.6	0.2	amarelo
Santa Inês	Maringá						amarelo
Santa Mônica	Paranavaí						amarelo
São Carlos do Ivaí	Paranavaí			2	29.4	0.4	amarelo
São João do Caiuá	Paranavaí						amarelo
São Jorge do Patrocínio	Umuarama			3	50.2	0.2	vermelho
São Pedro do Paraná	Paranavaí			1	40.7	0.3	amarelo
São Tomé	Cianorte						amarelo
Tamboara	Paranavaí			1	19.9	17.1	amarelo
Terra Boa	Campo Mourão			8	47.4	0.3	vermelho
Terra Rica	Paranavaí						amarelo
Ubiratã	Campo Mourão			1	4.6	0.0	vermelho
Alto Paraíso	Umuarama						amarelo
Xambrê	Umuarama						amarelo
Ariranha do Ivaí	Ivaiporã						amarelo
Bandeirantes	Cornélio Procópio			3	9.2	0.2	vermelho
Barra do Jacaré	Jacarezinho						amarelo
Cambará	Jacarezinho			15	59.3	0.3	vermelho
Carlópolis	Jacarezinho						amarelo
Ivaiporã	Ivaiporã			3	9.2	0.2	vermelho
Conselheiro Mairinck	Jacarezinho						amarelo
Cruzmaltina	Ivaiporã			1	32.0	0.2	amarelo
Curiúva	Telêmaco Borba						amarelo
Diamante D'Oeste	Toledo			2	37.9	0.7	amarelo
Entre Rios do Oeste	Toledo			1	23.0	0.1	amarelo
Godoy Moreira	Ivaiporã						amarelo
Guaíra	Toledo						amarelo
Guapirama	Jacarezinho			2	50.7	5.6	amarelo
Imbaú	Telêmaco Borba						amarelo
Itambaracá	Cornélio Procópio						amarelo
Jaboti	Jacarezinho						amarelo
Japira	Jacarezinho						amarelo
Jardim Alegre	Ivaiporã						amarelo
Joaquim Távora	Jacarezinho						amarelo
Jundiá do Sul	Jacarezinho			1	29.0	0.2	amarelo
Lidianópolis	Ivaiporã						amarelo
Lunardelli	Ivaiporã						amarelo
Manoel Ribas	Ivaiporã						amarelo
Marechal Cândido Rondon	Toledo			2	3.9	0.1	vermelho
Mato Rico	Ivaiporã						amarelo
Mercedes	Toledo			1	18.4	0.1	amarelo
Nova Fátima	Cornélio Procópio			7	83.8	0.3	vermelho
Nova Santa Bárbara	Cornélio Procópio						amarelo
Nova Santa Rosa	Toledo			2	24.6	0.1	vermelho
Nova Tebas	Ivaiporã						amarelo
Ouro Verde do Oeste	Toledo						amarelo
Palotina	Toledo			15	48.2	0.3	vermelho

Continua na próxima página

Município	Regional	Temperatura	Tweets	Casos	Incidencia	Rt	Nível
Pato Bragado	Toledo						amarelo
Prado Ferreira	Londrina						amarelo
Primeiro de Maio	Londrina			2	17.8	0.1	vermelho
Quatiguá	Jacarezinho						amarelo
Quatro Pontes	Toledo						amarelo
Reserva	Telêmaco Borba						amarelo
Ribeirão Claro	Jacarezinho			3	27.4	0.5	amarelo
Ribeirão do Pinhal	Cornélio Procópio						amarelo
Rio Branco do Ivaí	Ivaiporã						amarelo
Rosário do Ivaí	Ivaiporã			8	151.0	0.9	vermelho
Salto do Itararé	Jacarezinho						amarelo
Santa Cecília do Pavão	Cornélio Procópio			2	56.0	0.2	vermelho
Santa Helena	Toledo			4	15.6	0.1	vermelho
Santa Maria do Oeste	Ivaiporã						amarelo
Santa Mariana	Cornélio Procópio			1	8.1	0.1	amarelo
Santo Antônio da Platina	Jacarezinho						amarelo
Santo Antônio do Paraíso	Cornélio Procópio						amarelo
São Jerônimo da Serra	Cornélio Procópio						amarelo
São João do Ivaí	Ivaiporã			1	9.0	0.1	vermelho
São José das Palmeiras	Toledo						amarelo
São Pedro do Iguaçu	Toledo						vermelho
Sapopema	Cornélio Procópio						amarelo
Sertaneja	Cornélio Procópio						amarelo
Sertanópolis	Londrina			18	109.6	0.3	vermelho
Siqueira Campos	Jacarezinho			2	9.9	0.2	amarelo
Tamarana	Londrina			2	14.3	0.6	amarelo
Terra Roxa	Toledo			3	17.1	0.5	amarelo
Tibagi	Telêmaco Borba			3	14.7	1.0	amarelo
Toledo	Toledo			27	20.2	0.2	vermelho
Tupãssi	Toledo						amarelo
Uraí	Cornélio Procópio			5	42.8	0.5	vermelho
Wenceslau Braz	Jacarezinho						amarelo
Congonhinhas	Cornélio Procópio			1	11.4	0.1	amarelo
Andirá	Cornélio Procópio			3	14.4	0.1	vermelho
Arapuã	Ivaiporã						amarelo
Abatiá	Cornélio Procópio			1	12.8	0.5	amarelo
Campo Bonito	Cascavel			2	47.5	1.6	verde
Capitão Leônidas Marques	Cascavel			4	25.3	0.2	vermelho
Cascavel	Cascavel			23	7.3	0.1	vermelho
Atalaia	Maringá						amarelo
Bom Sucesso do Sul	Pato Branco						verde
Campina da Lagoa	Campo Mourão						vermelho
Corbélia	Cascavel			14	81.7	0.3	vermelho
Sarandi	Maringá			14	15.3	0.8	amarelo
Flórida	Maringá			3	111.7	0.5	amarelo
Catanduvas	Cascavel			8	76.5	0.6	vermelho
Diamante do Sul	Cascavel						verde
Espigão Alto do Iguaçu	Cascavel			1	22.3	0.1	amarelo
Guaraniaçu	Cascavel			3	21.7	0.6	amarelo
Íbema	Cascavel						amarelo
Iguatu	Cascavel			1	43.4	0.5	amarelo
Iracema do Oeste	Cascavel						amarelo
Jesuítas	Cascavel						amarelo
Lindoeste	Cascavel						amarelo
Quedas do Iguaçu	Cascavel			1	3.0	0.1	vermelho

Continua na próxima página

Município	Regional	Temperatura	Tweets	Casos	Incidencia	Rt	Nível
Santa Lúcia	Cascavel						amarelo
Vera Cruz do Oeste	Cascavel						amarelo
Formosa do Oeste	Cascavel			4	55.4	0.3	vermelho
Guarapuava	Guarapuava						amarelo
Itaipulândia	Foz do Iguaçu			4	38.4	0.2	vermelho
Laranjal	Guarapuava						verde
Mandaguari	Maringá						vermelho
Roncador	Campo Mourão						vermelho
Altamira do Paraná	Campo Mourão						amarelo
Rio Negro	Curitiba						verde
Carambeí	Ponta Grossa			2	9.1	18.5	verde
Curitiba	Curitiba			2	0.1	0.1	amarelo
Ipiranga	Ponta Grossa						amarelo
Almirante Tamandaré	Curitiba						verde
Balsa Nova	Curitiba						verde
Campo Largo	Curitiba						verde
Lapa	Curitiba						verde
Pitanga	Guarapuava			1	3.1	0.3	amarelo
Pranchita	Francisco Beltrão						amarelo
Rio Bonito do Iguaçu	Guarapuava						verde
Santa Terezinha de Itaipu	Foz do Iguaçu			13	57.1	0.3	vermelho
Saudade do Iguaçu	Pato Branco						verde
Turvo	Guarapuava						verde
Bom Sucesso	Apucarana			1	14.3	0.1	vermelho
Cambé	Londrina			4	3.8	0.0	vermelho
Cruzeiro do Oeste	Umuarama			1	4.7	0.2	amarelo
Faxinal	Apucarana			6	34.8	0.2	vermelho
Grandes Rios	Apucarana			1	16.0	0.4	amarelo
Iguaraçu	Maringá						vermelho
Alvorada do Sul	Londrina			2	17.9	0.2	amarelo
Boa Vista da Aparecida	Cascavel			5	63.0	1.1	amarelo
Braganey	Cascavel						amarelo
Cafelândia	Cascavel			8	47.3	0.1	vermelho
Engenheiro Beltrão	Campo Mourão						amarelo
Cidade Gaúcha	Cianorte			2	16.4	0.4	amarelo
Santo Inácio	Maringá						amarelo
Itaúna do Sul	Paranavaí						amarelo
Japurá	Cianorte						amarelo
Loanda	Paranavaí						vermelho
Mandaguaçu	Maringá						vermelho
Mariluz	Umuarama						amarelo
Moreira Sales	Campo Mourão			8	63.2	0.3	vermelho
Nova Londrina	Paranavaí			2	14.8	0.3	amarelo
Paranacity	Maringá						amarelo
Pitangueiras	Londrina						amarelo
Querência do Norte	Paranavaí			6	48.8	0.2	vermelho
Sabáudia	Apucarana						amarelo
Santo Antônio do Caiuá	Paranavaí						amarelo
São Manoel do Paraná	Cianorte						amarelo
Tapejara	Cianorte			4	25.3	0.2	amarelo
Umuarama	Umuarama			33	30.2	0.2	vermelho
Ângulo	Maringá						amarelo
Assis Chateaubriand	Toledo			4	11.7	0.1	vermelho
Cândido de Abreu	Ivaiporã						amarelo
Cornélio Procópio	Cornélio Procópio						vermelho

Continua na próxima página

Município	Regional	Temperatura	Tweets	Casos	Incidencia	Rt	Nível
Figueira	Jacarezinho			3	36.5	1.1	amarelo
Ibaiti	Jacarezinho						amarelo
Jacarezinho	Jacarezinho			3	7.5	0.2	vermelho
Leópolis	Cornélio Procópio						amarelo
Maripá	Toledo			1	17.3	0.1	amarelo
Nova América da Colina	Cornélio Procópio						amarelo
Ortigueira	Telêmaco Borba						amarelo
Pinhalão	Jacarezinho						amarelo
Rancho Alegre	Cornélio Procópio			1	25.1	0.4	amarelo
Rolândia	Londrina						vermelho
Santa Amélia	Cornélio Procópio			4	109.8	0.7	amarelo
Santana do Itararé	Jacarezinho						amarelo
São José da Boa Vista	Jacarezinho						amarelo
São Sebastião da Amoreira	Cornélio Procópio						vermelho
Telêmaco Borba	Telêmaco Borba			1	1.3	0.1	amarelo
Tomazina	Jacarezinho						amarelo
Ventania	Telêmaco Borba						amarelo

[Início](#)

Lista das variáveis apresentadas nas tabelas:

SE = semana epidemiológica

Temperatura = média das temperaturas mínimas da semana

Tweet = número de tweets indicativos de casos de dengue na cidade

Casos notif = casos notificados de dengue

Casos preditos = número de casos estimados após correção pelo atraso de notificação

ICmin = número mínimo de casos estimados (IC 95%)

ICmax = número máximo de casos estimados (IC 95%)

Rt = número reprodutivo efetivo (> 1 indica aumento de casos transmissão)

p(Rt1) = probabilidade do número reprodutivo ser maior que 1 (> 0.95 indica aumento significativo de casos)

Incidência = incidência por 100.000 habitantes

Nível = cor do alerta (verde, amarelo, laranja, vermelho)

Notas

- Os dados do SINAN mais recentes ainda não foram totalmente digitados. Estimamos o número esperado de casos notificados considerando o tempo até os casos serem digitados.
- Os dados de tweets são gerados pelo Observatório de Dengue (UFMG). Os tweets são processados para exclusão de informes e outros temas relacionados a dengue.
- Algumas vezes, os casos da última semana ainda não estão disponíveis, nesse caso, usa-se uma estimativa com base na tendência de variação da série.

Créditos

Este é um projeto desenvolvido com apoio da SVS/MS em parceria com:

- Programa de Computação Científica, Fundação Oswaldo Cruz, Rio de Janeiro.
- Escola de Matemática Aplicada, Fundação Getúlio Vargas.
- Secretarias Estaduais, Municipais e Regionais de Saúde.
- Observatório de Dengue da UFMG

[Início](#)

Para mais detalhes sobre o sistema de alerta InfoDengue, consultar: <http://info.dengue.mat.br>

Para acessar os boletins gerados pelo sistema de alerta InfoDengue, consultar: <http://info.dengue.mat.br/relatorios/>

Contato: alerta_dengue@fiocruz.br